



# ΕΦΗΜΕΡΙΣ ΤΗΣ ΚΥΒΕΡΝΗΣΕΩΣ

## ΤΗΣ ΕΛΛΗΝΙΚΗΣ ΔΗΜΟΚΡΑΤΙΑΣ

ΕΝ ΑΘΗΝΑΙΣ  
ΤΗ 11 ΑΠΡΙΛΙΟΥ 1979

ΤΕΥΧΟΣ ΤΕΤΑΡΤΟΝ

ΑΡΙΘΜΟΣ ΦΥΛΛΟΥ  
216

### ΠΕΡΙΕΧΟΜΕΝΑ

#### ΠΟΛΕΟΔΟΜΙΑ

##### ΔΙΑΤΑΓΜΑΤΑ

- Περί τροποποίησης του ρυμοτομικού σχεδίου Μεταμορφώσεως (Αττικής)..... 11
- Περί τροποποίησης του ρυμοτομικού σχεδίου Πατρών (Αχαΐας)..... 2

##### ΑΠΟΦΑΣΕΙΣ

- Περί χαρακτηρισμού χώρου ως Σχολικού δια την ανέγερση του δημοτικού σχολείου Καρδιακαστίου, Ν. Ηλείας..... 31
- Περί έγκρισεως του οικισμού Ζευγολατείου Ν. Κορινθίας, ότι προϋπάρχει του 1923..... 4

#### ΠΟΛΕΟΔΟΜΙΑ

##### ΔΙΑΤΑΓΜΑΤΑ

- Περί τροποποίησης του ρυμοτομικού σχεδίου Μεταμορφώσεως (Αττικής)..... (1)

#### Ο ΠΡΟΕΔΡΟΣ ΤΗΣ ΕΛΛΗΝΙΚΗΣ ΔΗΜΟΚΡΑΤΙΑΣ

Έχοντες υπ' όψει τας διατάξεις του από 17 Ιουλίου 1923 Ν. Δ/τος «περί σχεδίων πόλεων κ.λ.π.», ως μεταγενεστέρως έτροποποιήθησαν και συνεπληρώθησαν και ειδικότερον των άρθρων 3,9 και 70 αυτού και ιδόντες την υπ' αριθμ. ΕΔ2α/04/20/Φ.Θ.2.1.1/31.1.1979 κοινήν απόφασιν του Πρωθυπουργού και του Υπουργού Δημοσίων Έργων «περί αντικαταστάσεως τής υπ' αριθμ. ΕΔ2α/04/59/Φ.Θ.2.1.1/1978 απόφασεως «περί μεταβιβάσεως αρμοδιοτήτων

του Υπουργού Δημοσίων Έργων εις τον Υφυπουργόν του αυτού Υπουργείου» (ΦΕΚ 106/τ.Β'), τας υπ' αριθμ. 47/1975, 178/1977, 332/1977 και 10/1978 πράξεις του Δημοτικού Συμβουλίου Μεταμορφώσεως, τας υπ' αριθμ. 55/1977 και 671/1978 γνωμοδοτήσεις του Συμβουλίου Δημοσίων Έργων (Τμήμα Μελετών και Τμήμα Οικισμού αντίστοιχως), ως και την υπ' αριθμ. 60/1979 γνωμοδότησιν του Συμβουλίου τής Έπικρατείας, προτάσει του επί των Δημοσίων Έργων Υφυπουργού, άπεφασίσαμεν :

Άρθρον 1.

Έγκρίνεται ή τροποποίησης του ρυμοτομικού σχεδίου Μεταμορφώσεως (Αττικής) κατά τὰ υπ' αριθμ. 425 και 426 οικοδομικά τετράγωνα, ως έμφαίνεται εις τὰ υπό του Γενικού Διευθυντού Οικισμού θεωρημένον δια τής υπ' αριθμ. Γ.4287/1979 πράξεως αυτού σχετικόν πρωτότυπον διάγραμμα υπό κλίμακα 1 :500, του όποιου συνοπτικόν άντίτυπον δημοσιεύεται μετά του παρόντος.

Άρθρον 2.

Κατά τὸ πρόσωπον των οικωπέδων, οικοδομημένων ή μή, των κειμένων εντός των ως άνω οικοδομικών τετραγώνων, καταργείται τὸ προβλεπόμενον υπό του έγκεκριμένου ρυμοτομικού σχεδίου προκήπιον και επιβάλλεται νέον τοιοϋτον, πλάτους τεσσάρων (4.00) μέτρων ως έμφαίνεται εις τὸ αυτό διάγραμμα.

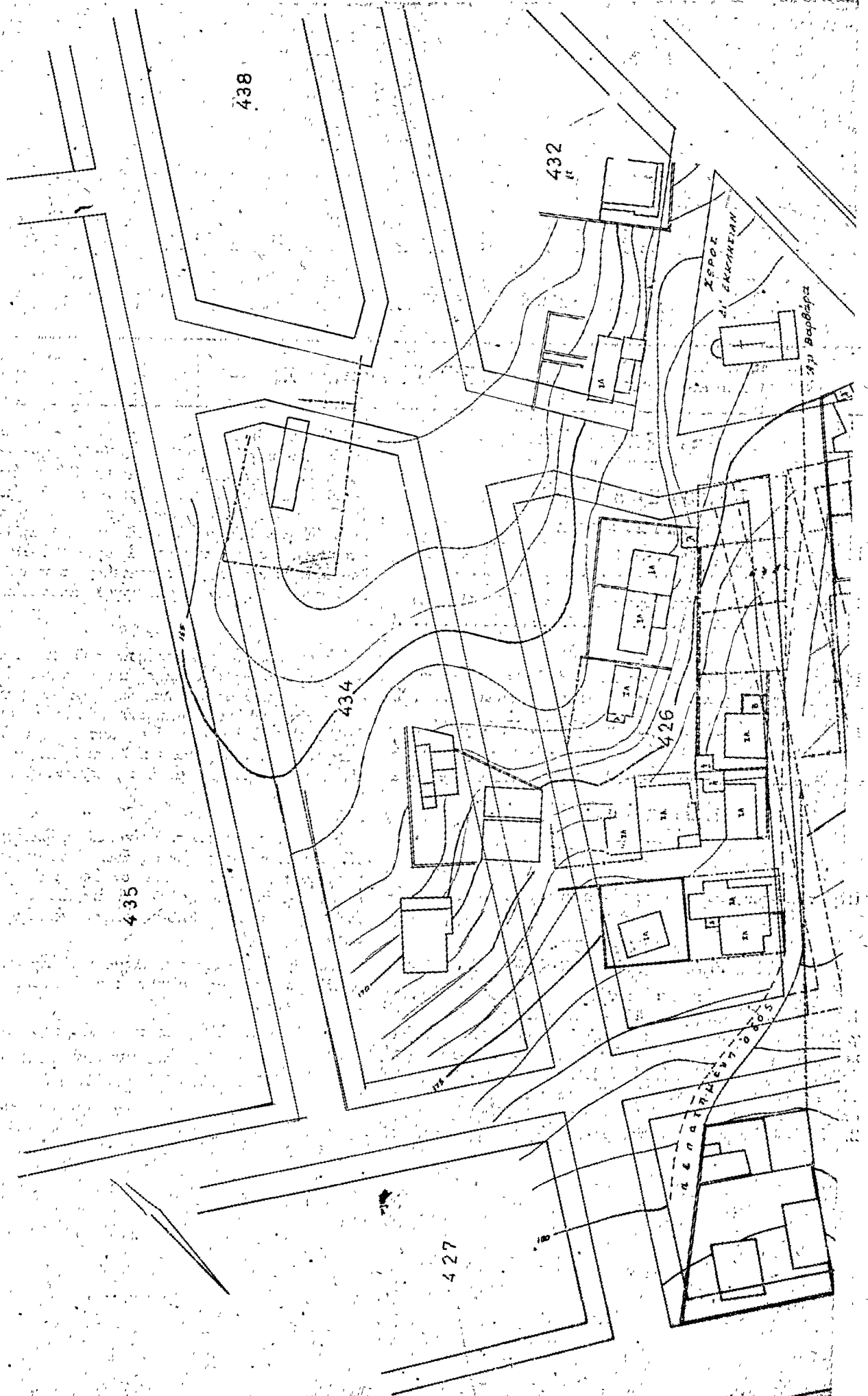
Εις τὸν αυτόν επί των Δημοσίων Έργων Υφυπουργόν, ανατίθεμεν την δημοσίευσιν και εκτέλεσιν του παρόντος Διατάγματος.

Έν Αθήναις τῇ 1 Μαρτίου 1979

Ο ΠΡΟΕΔΡΟΣ ΤΗΣ ΔΗΜΟΚΡΑΤΙΑΣ  
**ΚΩΝΣΤΑΝΤΙΝΟΣ Δ. ΤΣΑΤΣΟΣ**

Ο ΥΦΥΠΟΥΡΓΟΣ ΔΗΜΟΣΙΩΝ ΕΡΓΩΝ  
**ΣΤΕΦΑΝΟΣ ΜΑΝΟΣ**

ΜΕΤΑΜΟΡΦΩΣΙΣ ΚΑΙ 1 500





(2)

Περὶ τροποποιήσεως τοῦ ρυμοτομικοῦ σχεδίου Πατρῶν (Ἀχαΐας).

**Ο ΠΡΟΕΔΡΟΣ  
ΤΗΣ ΕΛΛΗΝΙΚΗΣ ΔΗΜΟΚΡΑΤΙΑΣ**

Ἐχόντες ὑπ' ὄψει τὰς διατάξεις τοῦ ἀπὸ 17 Ἰουλίου 1923 Ν. Δ/τος «περὶ σχεδίων πόλεων κ.λ.π.», ὡς μεταγενεστέρως ἐτροποποιήθησαν καὶ συνεπληρώθησαν καὶ εἰδικώτερον τῶν ἀρθρῶν 3,9 καὶ 70 αὐτοῦ, καὶ ἰδόντες τὴν ὑπ' ἀριθ. ΕΔ2α/04/20/Φ.Θ.2.1.1./31.1.1979 κοινὴν ἀπόφασιν τοῦ Πρωθυπουργοῦ καὶ τοῦ Ὑπουργοῦ Δημοσίων Ἔργων «περὶ ἀντικαταστάσεως τῆς ὑπ' ἀριθμ. ΕΔ2α/04/59/Φ.Θ.2.1.1./1978 ἀποφάσεως «περὶ μεταβιβάσεως ἀρμοδιοτήτων τοῦ Ὑπουργοῦ Δημοσίων Ἔργων εἰς τὸν Ὑφυπουργὸν τοῦ αὐτοῦ Ὑπουργείου» (ΦΕΚ 106/τ.Β'), τὰς ὑπ' ἀριθμ. 467/1977 καὶ 566/1977 πράξεις τοῦ Δημοτικοῦ Συμβουλίου Πατρῶν, τὴν ὑπ' ἀριθμ. 595/1978, γνωμοδότησιν τοῦ Συμβουλίου Δημοσίων Ἔργων (Τμῆμα Οἰκισμοῦ), ὡς καὶ τὴν ὑπ' ἀριθμ. 71/1979 γνωμοδότησιν τοῦ Συμβουλίου τῆς Ἐπικρατείας, προτάσει τοῦ ἐπὶ τῶν Δημοσίων Ἔργων Ὑφυπουργοῦ, ἀπεφασίσαμεν :

Ἄρθρον 1.

Ἐγκρίνεται ἡ τροποποίησις τοῦ ρυμοτομικοῦ σχεδίου

Πατρῶν (Ἀχαΐας) εἰς τὴν ὁδὸν Βυζαντίου καὶ δὴ εἰς τμῆμα αὐτῆς κείμενον μεταξὺ τῶν ὁδῶν Ἁγίου Ἰωάννου Πράτσια καὶ Βασιλείου Αὐτοκράτορος, ὡς ἐμφαίνεται εἰς τὸ ὑπὸ τοῦ Γενικοῦ Διευθυντοῦ Οἰκισμοῦ τεθεωρημένον διὰ τῆς ὑπ' ἀριθμ. Γ.4288/1979 πράξεως αὐτοῦ σχετικὸν πρωτότυπον διάγραμμα ὑπὸ κλίμακα 1:500, τοῦ ὁποίου συνοπτικὸν ἀντίτυπον δημοσιεύεται μετὰ τοῦ παρόντος.

Ἄρθρον 2.

Τροποποιεῖται τὸ προβλεπόμενον ὑπὸ τοῦ ἐγκριμένου ρυμοτομικοῦ σχεδίου προκήπιον ἐπὶ τῶν οἰκοπέδων ἀκοδομημένων ἢ μὴ, καὶ ἐχόντων πρόσωπον ἐπὶ τοῦ διὰ τοῦ ἀρθρου 1 τοῦ παρόντος τροποποιουμένου τμήματος τῆς ὁδοῦ Βυζαντίου, διὰ μετατοπίσεως, τοῦ πλάτους αὐτοῦ παραμένοντος τέσσαρα (4.00) μέτρα, ὡς ἐμφαίνεται εἰς τὸ αὐτὸ διάγραμμα.

Εἰς τὸν αὐτὸν ἐπὶ τῶν Δημοσίων Ἔργων Ὑφυπουργόν, ἀνατίθεμεν τὴν δημοσίευσιν καὶ ἐκτέλεσιν τοῦ παρόντος διατάγματος.

Ἐν Ἀθήναις τῇ 3 Μαρτίου 1979

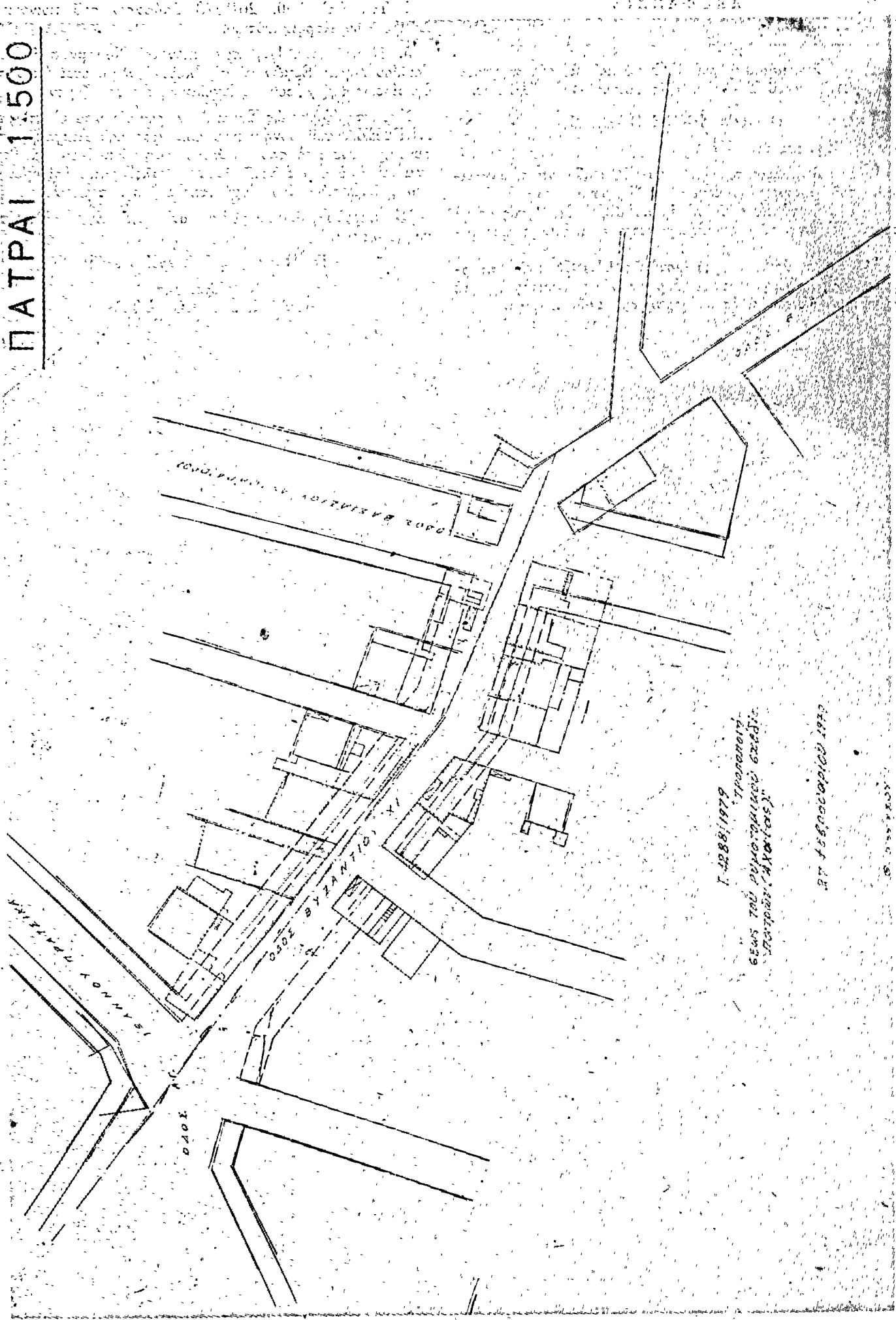
Ο ΠΡΟΕΔΡΟΣ ΤΗΣ ΔΗΜΟΚΡΑΤΙΑΣ

**ΚΩΝΣΤΑΝΤΙΝΟΣ Δ. ΤΣΑΤΣΟΣ**

Ο ΥΦΥΠΟΥΡΓΟΣ ΔΗΜΟΣΙΩΝ ἜΡΓΩΝ

**ΣΤΕΦΑΝΟΣ ΜΑΝΟΣ**

ΠΑΤΡΑΙ 1:500



1. 2288/1979  
 ΤΡΑΠΕΖΑ  
 ΓΕΩΣ ΤΟΥ ΠΡΟΜΟΤΗΡΙΟΥ ΓΕΩΔΕΣ  
 ΣΤΑΘΜΟΣ (ΑΝΘΡΩΠΟΣ)

27 ΑΠΡΙΛΙΟΥ 1979

Σ. ΠΑΤΡΑΙΩΝ

## ΑΠΟΦΑΣΕΙΣ

Αριθ. Π 2964

(3)

Περί χαρακτηρισμού χώρου ως Σχολικού δια την ανέγερση του Δημοτικού Σχολείου Καρδιακαυτίου Ν. Ήλειας.

## Ο ΝΟΜΑΡΧΗΣ ΗΛΕΙΑΣ

Έχοντες υπ' όψει :

1. Τās διατάξεις του Π.Δ. 910/10.10.77 «περί οργανισμού του Υπουργείου Δημοσίων Έργων».
2. Τās διατάξεις του υπ' αριθ. 532/70 Ν. Δ/τος «περί συμπληρώσεως τών διατάξεων περί διοικητικής αποκεντρώσεως».
3. Τήν υπ' αριθ. 4 ἐγκύκλιον τής 9.1.1978 του Υπουργείου Δημ. Έργων περί αρμοδιότητος Νομαρχών για καθορισμό θέσεων πρὸς ανέγερση σχολικῶν κτιρίων.

4. Τήν υπ' αριθ. 26/1978 απόφασιν τοῦ κοινοτικοῦ Συμβουλίου Καρδιακαυτίου.

5. Τὸ υπ' αριθ. 1/79 πρακτικὸν τοῦ Νομαρχιακοῦ Συμβουλίου Δημ. Έργων με τὸ ὁποῖον γνωμοδοτεῖ ὑπὲρ τής ἐγκρίσεως τοῦ χώρου ὡς Σχολικοῦ, ἀποφασίζομεν :

Χαρακτηρίζομεν ὡς Σχολικὸν χῶρον τὸν ὑπὸ τὰ στοιχεῖα ΑΒΓΔΕΖΑ τοῦ συνημμένου τοπογραφικοῦ Διαγράμματος συνταχθέντος ὑπὸ τοῦ Ἰωάννου Παπαδοπούλου καὶ θεωρημένον ὑπὸ τοῦ Δ/ντοῦ Τ.Υ.Ν. Ήλειας καὶ ὀρίζομεν ὡς ὅρους Δομήσεως τοὺς ἰσχύοντας εἰς τὴν περιοχὴν.

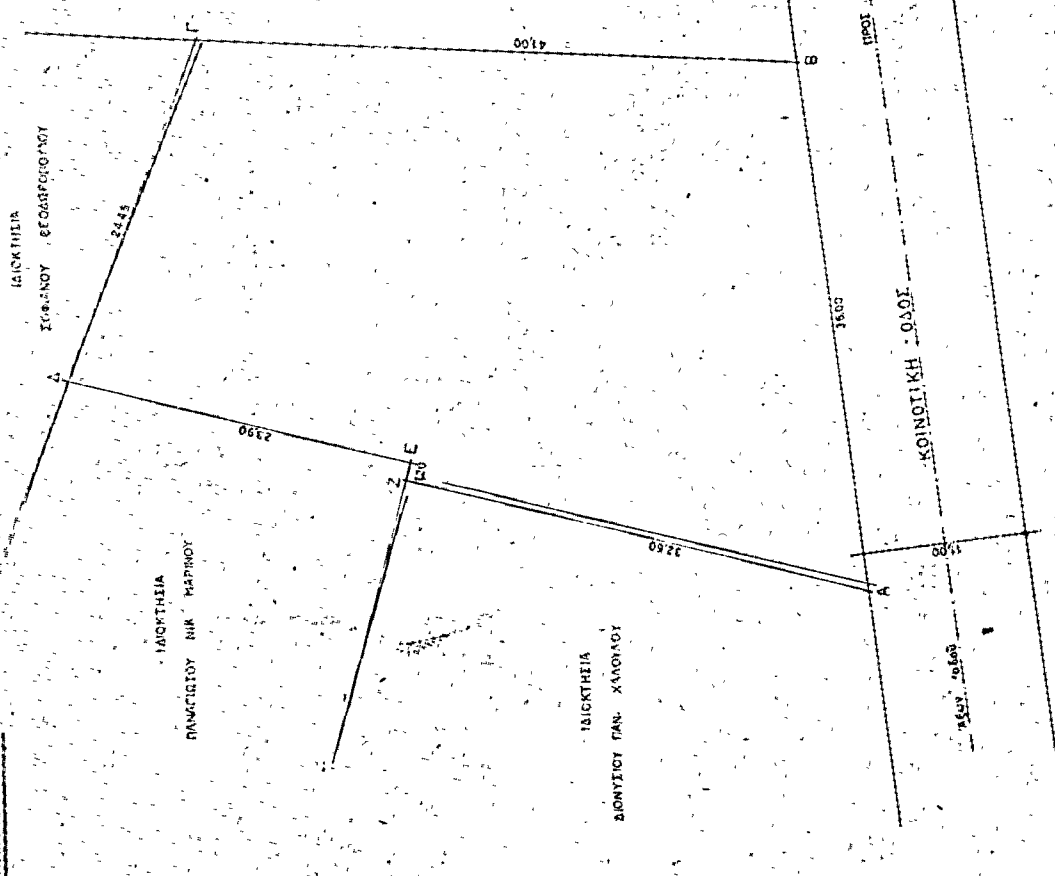
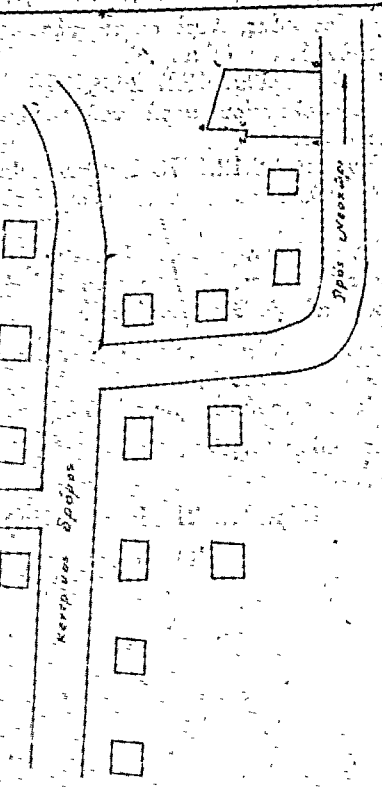
Ἡ παροῦσα δημοσιευθῆτω διὰ τής Ἐφημερίδος τής Κυβερνήσεως.

Ἐν Πύργῳ τῇ 7 Μαρτίου 1979

Ὁ Νομάρχης  
ΑΝΔΡΕΑΣ ΝΙΚΟΛΑΟΥ

ΤΟΠΟΓΡΑΦΙΚΟΝ ΔΙΑΓΡΑΜΜΑ ΙΔΙΟΚΤΗΣΙΑΣ  
ΓΕΡΟΥ ΝΑΟΥ «ΑΓΙΟΥ ΔΗΜΗΤΡΙΟΥ»  
ΕΙΣ ΚΑΡΔΙΑΚΑΥΤΙ

ΚΑΙΜΑΕ 1:200



ΑΒΓΔΕΤΖΗΘΙΚΑ  
ΑΒΓΔΕΤΖΗΘΙΚΑ - Γερού Ναού Αγ. Δημητρίου  
ΕΜΒΛΑΘΟΝ  
ΑΒΓΔΕΤΖΗΘΙΚΑ 1419,25 Μ<sup>2</sup>

ΛΥΠΟΙ ΝΟΕΜΒΡΙΟΥ 1917

ΕΥΝΤΙΑΣ  
ΠΑΠΑΔΟΠΟΥΛΟΣ  
ΓΕΩ. ΥΠΟΜΗΤΗΚΟΣ

ΕΒΕΡΦΘΗ  
Ο ΑΝΤΙΣΤΑΣΗ ΤΩΝ ΗΜΕΡΩΝ  
17-5-1918

Αριθ. 2690

(4)

Περί έγκρισεως του οικισμού Ζευγολατίου Ν. Κορινθίας,  
 ότι προϋπάρχει του 1923

## Ο ΝΟΜΑΡΧΗΣ ΚΟΡΙΝΘΙΑΣ

Έχοντες υπ' όψει :

1. Τās διατάξεις :

α) Του Ν. 3200/55 «περί διοικητικής αποκεντρώσεως».

β) Του Ν. 532/70 «περί συμπληρώσεως τών διατάξεων, περί διοικητικής αποκεντρώσεως».

γ) Του Β.Δ. 712/70 «περί καθορισμού τών διατηρουμένων υπέρ του Υπουργού και τών περιφερειακών Αρχών διανομαρχιακού επιπέδου του Υπουργείου Δημ. Έργων αρμοδιοτήτων», ως τουτο έτροποποιήθη και συνεπληρώθη μεταγενεστέρως διά του υπ' αριθμ. 677/71 και 198/72 Β.Δ.

δ) Του Π.Δ. 910/77 «περί οργανισμού του Υπουργείου Δημ. Έργων».

2. Την υπ' αριθμ. 35400/6.12.1975 απόφαση του Υφυπουργού Δημ. Έργων «περί του τρόπου καθορισμού

όριων Οικισμών πρό του έτους 1923, στερουμένων σχεδίων ρυμοτομίας».

3. Την υπ' αριθμ. 1634/29.1.1976 απόφαση του Νομάρχου Κορινθίας, περί συγροτήσεως έπιτροπής διά τόν καθορισμόν όριων Οικισμού.

4. Το υπ' αριθμ. 1327/26.8.1978 έγγραφον τής Κοινότητος Ζευγολατίου μετά του συνημμένου αποδεικτικού δημοσιεύσεως.

5. Την από 28.12.1978 έκθεση καθορισμού όριων Οικισμού Ζευγολατίου συνοδευόμενην υπό σχετικού σκαριφήματος.

6. Την σύμφωνον γνωμοδότηση του Ν.Σ.Δ.Ε. Νομού Κορινθίας, διατυπωθείσαν με το υπ' αριθμ. 4/4/27.1.1979 πρακτικόν αυτού, αποφασίζομε :

Έγκρίνομεν τόν Οικισμόν Ζευγολατίου Ν. Κορινθίας, προϋφιστάμενον του έτους 1923, ως ούτος συνετάγη με τίς προτεινόμενες τροποποιήσεις υπό τής αρμοδίας έπιτροπής.

Η παρούσα δημοσιευθήτω διά τής Έφημερίδος τής Κυβερνήσεως.

Κόρινθος, 21 Μαρτίου 1979

Ο Νομάρχης  
 ΧΡ. ΓΟΥΛΑΣ