

ΕΦΗΜΕΡΙΣ ΤΗΣ ΚΥΒΕΡΝΗΣΕΩΣ

ΤΗΣ ΕΛΛΗΝΙΚΗΣ ΔΗΜΟΚΡΑΤΙΑΣ

ΕΝ ΑΘΗΝΑΙΣ
ΤΗ 18 ΑΠΡΙΛΙΟΥ 1979

ΤΕΥΧΟΣ ΤΕΤΑΡΤΟΝ

ΑΡΙΘΜΟΣ ΦΥΛΛΟΥ
234

ΠΕΡΙΕΧΟΜΕΝΑ

ΔΙΑΤΑΓΜΑΤΑ

- Περί δημιουργίας ζώνης παραλίας εις θέσιν «Χαλκούτσι» (Ακρωτήριο Άγκιστρι) Ωρωπού, πρὸ ἰδιοκτησίας Συνεταιρισμοῦ Ὑπαλλήλων Ὑπουργείου Γεωργίας... 1
- Περί δημιουργίας ζώνης παραλίας εις θέσιν «ΠΗΓΑΪ-ΔΑΚΙΑ» Ἐλευσίντας Μιραμπέλλου Νομοῦ Ἀσσιθίου, πρὸ ἰδιοκτησίας Μαρίας Ρουλιέ... 2
- Περί δημιουργίας ζώνης παραλίας εις τὴν περιοχὴν Λιμένος Ρεθύμνης... 3
- Περί δημιουργίας ζώνης παραλίας εις τὴν θέσιν Δαμνόνι—Κάρανος παραλιακῆς περιοχῆς Μυρθίου Ἁγίου Βασίλειου Ρεθύμνης, πρὸ ἰδιοκτησίας Μ. Ἡλιάκη... 4
- Περί δημιουργίας ζώνης παραλίας εις θέσιν «ΑΜΜΟΥΔΙΑ» τῆς περιοχῆς Λιμένος Σκιαδίου Νομοῦ Μαργησίας... 5
- Περί δημιουργίας ζώνης παραλίας εις τὴν θέσιν «ΠΛΟΙ-ΟΣΤΑΣΙ» Νέας Ἐπιδαύρου Νομοῦ Ἀργολίδος... 6
- Περί δημιουργίας ζώνης παραλίας εις θέσιν «ΑΛΥΚΕΣ» Λευκίμης Ν. Κερκύρας, πρὸ ἰδιοκτησίας Πέτρου Νικόπουλου... 7
- Περί δημιουργίας ζώνης παραλίας εις θέσιν «ΚΑΛΙ-ΜΠΙΑΚΙ» Ἐλευσίντος—Ἀττικῆς... 8

ΑΠΑΛΛΟΤΡΙΩΣΕΙΣ

ΑΠΟΦΑΣΕΙΣ

- Περί ἀναγκαστικῆς ἀπαλλοτριώσεως ἐκτάσεως γιὰ τὴν ἀνέγερσιν διδακτηρίου τοῦ ΚΕΪ Γυμνασίου—Λυκαίου Ἀρρένων Ἀθηνῶν... 9
- Περί μερικῆς ἀναγκαστικῆς ἀπαλλοτριώσεως, πρὸ κηρύξεως δυνάμει τῆς κοινῆς ὑπουργικῆς ἀποφάσεως ἀριθ. Β. 1971/1358/26.8.1978 (ΦΕΚ 490/22.9.1978 τ. Δ')... 10
- Περί ἀναγκαστικῆς ἀπαλλοτριώσεως στὴν περιοχὴ τοῦ Νομοῦ Βοιωτίας ἐκτάσεως γιὰ τὴν κατασκευὴ τοῦ ἑνωτικῆς ἀγωγοῦ Ἀσωποῦ... 11

ΠΟΛΕΟΔΟΜΙΑ

ΑΠΟΦΑΣΕΙΣ

- Περί χαρακτηρισμοῦ ὁδοῦ ὡς κοινωτικῆς στὴν Κοινότητα Παραλίας Πατρῶν Ν. Ἀργείας... 12

ΑΝΑΚΟΙΝΩΣΕΙΣ

Περί εἰδοποιήσεως τῆς γενομένης παρακαταθέσεως ἀποζημιώσεως λόγω προκυρώσεως τμήματος οἰκοπέδου ἐν Κομοτηνῇ... 13

ΔΙΑΤΑΓΜΑΤΑ

(1)

Περί δημιουργίας ζώνης παραλίας εις θέσιν «Χαλκούτσι» (Ακρωτήριο Άγκιστρι) Ωρωπού, πρὸ ἰδιοκτησίας Συνεταιρισμοῦ Ὑπαλλήλων Ὑπουργείου Γεωργίας.

Ο ΠΡΟΕΔΡΟΣ ΤΗΣ ΕΛΛΗΝΙΚΗΣ ΔΗΜΟΚΡΑΤΙΑΣ

Ἐχοντες ὑπ' ὄψει : 1) Τὰς διατάξεις τῶν παρ. 1 καὶ 2 τοῦ ἀρθροῦ 6 τοῦ Α.Ν. 2344/1940 (περὶ αἰγιαλοῦ καὶ παραλίας). 2) Τὴν ὑπ' ἀριθ. 79/18.1.1979 πράξιν τῆς Τριμελοῦς ἐξ Ὑπουργῶν Ἐπιτροπῆς, τῆς συσταθείσης διὰ τῆς ὑπ' ἀριθ. 135/29.7.1974 πράξεως τοῦ Ὑπουργικοῦ Συμβουλίου. 3) Τὴν διατυπωθεῖσαν διὰ τοῦ ὑπ' ἀριθ. Φ.187.2/462/78/25.7.1978 ἐγγράφου, σύμφωνα γνῶμην τοῦ Γενικοῦ Ἐπιτελείου Ναυτικοῦ καὶ 4) τὴν ὑπ' ἀριθ. Δ. 3676/932 ἀπὸ 26 Μαΐου 1978 κοινὴν ἀπόφασιν τοῦ Πρωθυπουργοῦ καὶ Ὑπουργοῦ τῶν Οἰκονομικῶν (περὶ ἀναθέσεως ἀρμοδιότητων εἰς τοὺς Ὑφυπουργοὺς Οἰκονομικῶν), προτάσει τοῦ Ὑφυπουργοῦ Οἰκονομικῶν, ἀποφασίζομεν :

Ἄρθρον μόνον.

Ἐγκρίνομεν, πρὸς προσαύξησιν τοῦ αἰγιαλοῦ, τὴν δημιουργίαν ζώνης παραλίας, εἰς θέσιν «Χαλκούτσι» (Ακρωτήριο Ἀγκιστρι) Ωρωποῦ πρὸ ἰδιοκτησίας Συνεταιρισμοῦ Ὑπαλλήλων Ὑπουργείου Γεωργίας ὡς ἡ ὀριογραμμὴ ταύτης καθωρίσθη ὑπὸ τῆς κατὰ τὸ ἀρθρον 74 τοῦ Π.Δ. 636/1977 Ἐπιτροπῆς καὶ ἐχαράχθη εἰς τὸ διάγραμμα, ὑπὸ κλίμακα 1 : 500, τοῦ Μηχανικοῦ Στέφανου Φυσικόπουλου θεωρηθὲν τὴν 7.12.1976 ὑπὸ τῆς Διευθύνσεως Τεχνικῶν Ὑπηρεσιῶν τοῦ Νομοῦ Ἀττικῆς-Διαμερισματοῦ Ἀνατολικῆς Ἀττικῆς τὸ συνοδεῖον τὴν ἀπὸ 23.5.1978 σχετικὴν ἐκθεσιν τῆς προαναφερθείσης Ἐπιτροπῆς.

Εἰς τὸν Ὑφυπουργὸν Οἰκονομικῶν ἀνατίθεμεν τὴν δημοσίευσιν καὶ ἐκτέλεσιν τοῦ παρόντος Διατάγματος.

Ἐν Ἀθῆναις τῇ 30 Μαρτίου 1979

Ο ΠΡΟΕΔΡΟΣ ΤΗΣ ΔΗΜΟΚΡΑΤΙΑΣ
ΚΩΝΣΤΑΝΤΙΝΟΣ Δ. ΤΣΑΤΣΟΣ

Ο ΥΦΥΠΟΥΡΓΟΣ ΟΙΚΟΝΟΜΙΚΩΝ
ΠΑΝΑΓΙΩΤΗΣ ΜΠΟΚΟΒΟΣ

(2) Περὶ δημιουργίας ζώνης παραλίας εἰς θέσιν «ΠΗΓΑ-Ι-ΔΑ-ΚΙΑ» Ἐλούντας Μιραμπέλλου Νομοῦ Λασιθίου, πρὸ ἰδιοκτησίας Μαρίας Ρουλιέ.

**Ο ΠΡΟΕΔΡΟΣ
ΤΗΣ ΕΛΛΗΝΙΚΗΣ ΔΗΜΟΚΡΑΤΙΑΣ**

Ἐχοντες ὑπ' ὄψει : 1) Τὰς διατάξεις τοῦ ἀρθροῦ 6 τοῦ Α.Ν. 2344/1940 «περὶ αἰγιαλοῦ καὶ παραλίας», 2) τὰς διατάξεις τοῦ Ν. 400/1976 «περὶ Ὑπουργικοῦ Συμβουλίου καὶ Ὑπουργείων», 3) τὴν ὑπ' ἀριθ. 135/29.7.1974 πρᾶξιν τοῦ Ὑπουργικοῦ Συμβουλίου «περὶ συστάσεως Τριμελοῦς ἐξ Ὑπουργῶν Ἐπιτροπῆς», 4) τὴν ὑπ' ἀριθ. 1656/28.12.78 πρᾶξιν τῆς Τριμελοῦς ἐξ Ὑπουργῶν Ἐπιτροπῆς, 5) τὴν ὑπ' ἀριθ. Δ. 3676/932/26.5.1978 κοινὴν ἀπόφασιν τοῦ Πρωθυπουργοῦ καὶ τοῦ Ὑπουργοῦ τῶν Οἰκονομικῶν «περὶ ἀναθέσεως ἀρμοδιοτήτων εἰς τοὺς Ὑφυπουργοὺς Οἰκονομικῶν», 6) τὴν ὑπὸ τοῦ Γενικοῦ Ἐπιτελείου Ναυτικοῦ διατυπωθεῖσαν διὰ τοῦ ὑπ' ἀριθ. Φ.187.2./249/78/20.4.1978 ἐγγράφου τοῦ σύμφωνον γνώμην, προτάσει τοῦ Ὑφυπουργοῦ Οἰκονομικῶν, ἀποφασίζομεν :

Ἄρθρον μόνον.

Ἐγκρίνομεν, πρὸς προσαύξησιν τοῦ αἰγιαλοῦ, τὴν δημιουργίαν ζώνης παραλίας εἰς τὴν θέσιν «ΠΗΓΑ-Ι-ΔΑ-ΚΙΑ» Ἐλούντας Μιραμπέλλου Νομοῦ Λασιθίου πρὸ ἰδιοκτησίας Μαρίας Ρουλιέ, ὡς ἡ ὀριογραμμὴ ταύτης καθωρίσθη ὑπὸ τῆς κατὰ τὸ ἄρθρον 74 τοῦ Π. Δ/τος 636/1977 Ἐπιτροπῆς καὶ εἰκονίζεται εἰς τὸ ἀπὸ Ὀκτωβρίου 1977 καὶ ὑπὸ κλίμακα 1 : 500 τοπογραφικὸν διάγραμμα τοῦ Τοπογράφου Μηχανικοῦ Γεωργίου Καναβάκη, ὅπερ ἐθεωρήθη τὴν 24.10.1977 ὑπὸ τῆς Δ/σεως Τεχνικῶν Ὑπηρεσιῶν Νομοῦ Λασιθίου καὶ συνοδεύει τὴν ἀπὸ 10.12.1977 σχετικὴν ἔκθεσιν τῆς προαναφερθείσης Ἐπιτροπῆς.

Εἰς τὸν Ὑφυπουργὸν Οἰκονομικῶν, ἀνατίθεμεν τὴν δημοσίευσιν καὶ ἐκτέλεσιν τοῦ παρόντος Διατάγματος.

Ἐν Ἀθήναις τῇ 30 Μαρτίου 1979

**Ο ΠΡΟΕΔΡΟΣ ΤΗΣ ΔΗΜΟΚΡΑΤΙΑΣ
ΚΩΝΣΤΑΝΤΙΝΟΣ Δ. ΤΣΑΤΣΟΣ**

**Ο ΥΦΥΠΟΥΡΓΟΣ ΟΙΚΟΝΟΜΙΚΩΝ
ΠΑΝΑΓΙΩΤΗΣ ΜΠΟΚΟΒΟΣ**

(3) Περὶ δημιουργίας ζώνης παραλίας εἰς τὴν περιοχὴν Λιμένος Ρεθύμνης.

**Ο ΠΡΟΕΔΡΟΣ
ΤΗΣ ΕΛΛΗΝΙΚΗΣ ΔΗΜΟΚΡΑΤΙΑΣ**

Ἐχοντες ὑπ' ὄψει : 1) Τὰς διατάξεις τοῦ ἀρθροῦ 6 τοῦ Α.Ν. 2344/1940 «περὶ αἰγιαλοῦ καὶ παραλίας», 2) τὰς διατάξεις τοῦ Ν. 400/1976 «περὶ Ὑπουργικοῦ Συμβουλίου καὶ Ὑπουργείων», 3) τὴν ὑπ' ἀριθ. 135/29.7.1974 πρᾶξιν τοῦ Ὑπουργικοῦ Συμβουλίου «περὶ συστάσεως Τριμελοῦς ἐξ Ὑπουργῶν Ἐπιτροπῆς», 4) τὴν ὑπ' ἀριθ. 1655/28.12.78 πρᾶξιν τῆς Τριμελοῦς ἐξ Ὑπουργῶν Ἐπιτροπῆς, 5) τὴν ὑπ' ἀριθ. Δ. 3676/932/26.5.1978 κοινὴν ἀπόφασιν τοῦ Πρωθυπουργοῦ καὶ τοῦ Ὑπουργοῦ τῶν Οἰκονομικῶν, 6) τὴν ὑπὸ τοῦ Γενικοῦ Ἐπιτελείου Ναυτικοῦ διατυπωθεῖσαν διὰ τοῦ ὑπ' ἀριθ. Φ.187.2/645/77/7.12.1977 ἐγγράφου τοῦ σύμφωνον γνώμην, προτάσει τοῦ Ὑφυπουργοῦ Οἰκονομικῶν, ἀποφασίζομεν :

Ἄρθρον μόνον.

Ἐγκρίνομεν, πρὸς προσαύξησιν τοῦ αἰγιαλοῦ, τὴν δημιουργίαν ζώνης παραλίας εἰς τὴν περιοχὴν Λιμένος Ρεθύμνης, ὡς ἡ ὀριογραμμὴ ταύτης καθωρίσθη ὑπὸ τῆς κατὰ τὸ ἄρθρον 74 τοῦ Π. Δ/τος 636/1977 Ἐπιτροπῆς καὶ εἰκονίζεται εἰς τὸ ὑπὸ κλίμακα 1 : 100 τοπογραφικὸν διάγραμμα τοῦ Πολιτικοῦ Μηχανικοῦ Μανώλη Χαρ. Λου-

κάκη, ὅπερ ἐθεωρήθη τὴν 14.10.1977 ὑπὸ τῆς Δ/σεως Τεχνικῶν Ὑπηρεσιῶν Νομοῦ Ρεθύμνης καὶ συνοδεύει τὴν ἀπὸ 18.10.77 σχετικὴν ἔκθεσιν τῆς προαναφερθείσης Ἐπιτροπῆς.

Εἰς τὸν Ὑφυπουργὸν Οἰκονομικῶν, ἀνατίθεμεν τὴν δημοσίευσιν καὶ ἐκτέλεσιν τοῦ παρόντος Διατάγματος.

Ἐν Ἀθήναις τῇ 30 Μαρτίου 1979

**Ο ΠΡΟΕΔΡΟΣ ΤΗΣ ΔΗΜΟΚΡΑΤΙΑΣ
ΚΩΝΣΤΑΝΤΙΝΟΣ Δ. ΤΣΑΤΣΟΣ**

**Ο ΥΦΥΠΟΥΡΓΟΣ ΟΙΚΟΝΟΜΙΚΩΝ
ΠΑΝΑΓΙΩΤΗΣ ΜΠΟΚΟΒΟΣ**

(4)

Περὶ δημιουργίας ζώνης παραλίας εἰς τὴν θέσιν Δαμνόνι-Κάραβος παραλιακῆς περιοχῆς Μυρθίου Ἁγίου Βασιλείου Ρεθύμνης, πρὸ ἰδιοκτησίας Μ. Ἡλιάκη.

**Ο ΠΡΟΕΔΡΟΣ
ΤΗΣ ΕΛΛΗΝΙΚΗΣ ΔΗΜΟΚΡΑΤΙΑΣ**

Ἐχοντες ὑπ' ὄψει : 1) Τὰς διατάξεις τοῦ ἀρθροῦ 6 τοῦ Α.Ν. 2344/1940 «περὶ αἰγιαλοῦ καὶ παραλίας», 2) τὰς διατάξεις τοῦ Ν. 400/1976 «περὶ Ὑπουργικοῦ Συμβουλίου καὶ Ὑπουργείων», 3) τὴν ὑπ' ἀριθ. 135/29.7.1974 πρᾶξιν τοῦ Ὑπουργικοῦ Συμβουλίου «περὶ συστάσεως Τριμελοῦς ἐξ Ὑπουργῶν Ἐπιτροπῆς», 4) τὴν ὑπ' ἀριθ. 1653/28.12.78 πρᾶξιν τῆς Τριμελοῦς ἐξ Ὑπουργῶν Ἐπιτροπῆς, 5) τὴν ὑπ' ἀριθ. Δ. 3676/932/26.5.1978 κοινὴν ἀπόφασιν τοῦ Πρωθυπουργοῦ καὶ τοῦ Ὑπουργοῦ τῶν Οἰκονομικῶν «περὶ ἀναθέσεως ἀρμοδιοτήτων εἰς τοὺς Ὑφυπουργοὺς Οἰκονομικῶν», 6) τὴν ὑπὸ τοῦ Γενικοῦ Ἐπιτελείου Ναυτικοῦ διατυπωθεῖσαν διὰ τοῦ ὑπ' ἀριθ. Φ.187.2/449/78/15.7.1978 ἐγγράφου τοῦ σύμφωνον γνώμην, προτάσει τοῦ Ὑφυπουργοῦ Οἰκονομικῶν, ἀποφασίζομεν :

Ἄρθρον μόνον.

Ἐγκρίνομεν, πρὸς προσαύξησιν τοῦ αἰγιαλοῦ, τὴν δημιουργίαν ζώνης παραλίας εἰς τὴν θέσιν Δαμνόνι-Κάραβος παραλιακῆς περιοχῆς Μυρθίου Ἁγίου Βασιλείου Ρεθύμνης, πρὸ ἰδιοκτησίας Μ. Ἡλιάκη, ὡς ἡ ὀριογραμμὴ ταύτης καθωρίσθη ὑπὸ τῆς κατὰ τὸ ἄρθρον 74 τοῦ Π. Δ/τος 636/1977 Ἐπιτροπῆς καὶ εἰκονίζεται εἰς τὸ ἀπὸ 6.5.78 καὶ ὑπὸ κλίμακα 1 : 500 τοπογραφικὸν διάγραμμα τοῦ Πολιτικοῦ Μηχανικοῦ Ἀντωνίου Κατικᾶκη, ὅπερ ἐθεωρήθη τὴν 5.7.78 ὑπὸ τῆς Δ/σεως Τεχνικῶν Ὑπηρεσιῶν Νομοῦ Ρεθύμνης καὶ συνοδεύει τὴν ἀπὸ 5.7.78 σχετικὴν ἔκθεσιν τῆς προαναφερθείσης Ἐπιτροπῆς.

Εἰς τὸν Ὑφυπουργὸν Οἰκονομικῶν, ἀνατίθεμεν τὴν δημοσίευσιν καὶ ἐκτέλεσιν τοῦ παρόντος Διατάγματος.

Ἐν Ἀθήναις τῇ 30 Μαρτίου 1979

**Ο ΠΡΟΕΔΡΟΣ ΤΗΣ ΔΗΜΟΚΡΑΤΙΑΣ
ΚΩΝΣΤΑΝΤΙΝΟΣ Δ. ΤΣΑΤΣΟΣ**

**Ο ΥΦΥΠΟΥΡΓΟΣ ΟΙΚΟΝΟΜΙΚΩΝ
ΠΑΝΑΓΙΩΤΗΣ ΜΠΟΚΟΒΟΣ**

(5)

Περὶ δημιουργίας ζώνης παραλίας εἰς θέσιν «ΑΜΜΟΥΔΙΑ» τῆς περιοχῆς Λιμένος Σκιαθοῦ Νομοῦ Μαγνησίας.

**Ο ΠΡΟΕΔΡΟΣ
ΤΗΣ ΕΛΛΗΝΙΚΗΣ ΔΗΜΟΚΡΑΤΙΑΣ**

Ἐχοντες ὑπ' ὄψει : 1) Τὰς διατάξεις τοῦ ἀρθροῦ 6 τοῦ Α.Ν. 2344/1940 «περὶ αἰγιαλοῦ καὶ παραλίας», 2) τὰς διατάξεις τοῦ Ν. 400/1976 «περὶ Ὑπουργικοῦ Συμβουλίου καὶ Ὑπουργείων», 3) τὴν ὑπ' ἀριθ. 135/29.7.1974 πρᾶξιν τοῦ Ὑπουργικοῦ Συμβουλίου «περὶ συστάσεως Τριμελοῦς ἐξ Ὑπουργῶν Ἐπιτροπῆς», 4) τὴν ὑπ' ἀριθ. 1652/

28.12.78 πράξιν τῆς Τριμελοῦς ἐξ Ὑπουργῶν Ἐπιτροπῆς, 5) τὴν ὑπ' ἀριθ. Δ. 3676/932/26.5.1978 κοινήν ἀπόφασιν τοῦ Πρωθυπουργοῦ καὶ τοῦ Ὑπουργοῦ τῶν Οἰκονομικῶν «περὶ ἀναθέσεως ἀρμοδιοτήτων εἰς τοὺς Ὑφυπουργοὺς Οἰκονομικῶν», 6) τὴν ὑπὸ τοῦ Γενικοῦ Ἐπιτελείου Ναυτικοῦ διατυπωθεῖσαν διὰ τοῦ ὑπ' ἀριθ. Φ.187.2/95/77/22.2.1977 ἐγγράφου τοῦ σύμφωνον γνώμην, προτάσει τοῦ Ὑφυπουργοῦ Οἰκονομικῶν, ἀποφασίζομεν :

Ἄρθρον μόνον.

Ἐγκρίνομεν, πρὸς προσαύξησιν τοῦ αἰγιαλοῦ, τὴν δημιουργίαν ζώνης παραλίας εἰς τὴν θέσιν «ΑΜΜΟΥΔΙΑ» τῆς περιοχῆς Λιμένος Σκιαθοῦ Νομοῦ Μαγνησίας, ὡς ἡ ὀριογραμμὴ ταύτης καθωρίσθη ὑπὸ τῆς κατὰ τὸ ἄρθρον 5 τοῦ Α.Ν. 263/1968 Ἐπιτροπῆς καὶ εἰκονίζεται εἰς τὸ ἀπὸ 11.1.1977 καὶ ὑπὸ κλίμακα 1 : 500 τοπογραφικὸν διάγραμμα τοῦ Πολιτικοῦ Μηχανικοῦ Βασιλείου Συρικέλα, ὅπερ ἐθεωρήθη τὴν 11.1.1977 ὑπὸ τῆς Δ/σεως Τεχνικῶν Ὑπηρεσιῶν Νομοῦ Μαγνησίας καὶ συνοδεύει τὴν ἀπὸ 11.1.1977 σχετικὴν ἐκθεσιν τῆς προαναφερθείσης Ἐπιτροπῆς. Εἰς τὸν Ὑφυπουργὸν Οἰκονομικῶν, ἀνατίθεμεν τὴν δημοσίευσιν καὶ ἐκτέλεσιν τοῦ παρόντος Διατάγματος.

Ἐν Ἀθῆναις τῇ 30 Μαρτίου 1979.

Ο ΠΡΟΕΔΡΟΣ ΤΗΣ ΔΗΜΟΚΡΑΤΙΑΣ

ΚΩΝΣΤΑΝΤΙΝΟΣ Δ. ΤΣΑΤΣΟΣ

Ο ΥΦΥΠΟΥΡΓΟΣ ΟΙΚΟΝΟΜΙΚΩΝ
ΠΑΝΑΓΙΩΤΗΣ ΜΠΟΚΟΒΟΣ

(6)

Περὶ δημιουργίας ζώνης παραλίας εἰς τὴν θέσιν «ΠΛΟΙΟΣΤΑΣΙ» Νέας Ἐπιδάουρου Νομοῦ Ἀργολίδος.

Ο ΠΡΟΕΔΡΟΣ ΤΗΣ ΕΛΛΗΝΙΚΗΣ ΔΗΜΟΚΡΑΤΙΑΣ

Ἐγόντες ὑπ' ὄψει : 1) Τὰς διατάξεις τοῦ ἄρθρου 6 τοῦ Α.Ν. 2344/1940 «περὶ αἰγιαλοῦ καὶ παραλίας», 2) τὰς διατάξεις τοῦ Ν. 400/1976 «περὶ Ὑπουργικοῦ Συμβουλίου καὶ Ὑπουργείων», 3) τὴν ὑπ' ἀριθ. 135/29.7.1974 πράξιν τοῦ Ὑπουργικοῦ Συμβουλίου «περὶ συστάσεως Τριμελοῦς ἐξ Ὑπουργῶν Ἐπιτροπῆς», 4) τὴν ὑπ' ἀριθ. 1651/28.12.78 πράξιν τῆς Τριμελοῦς ἐξ Ὑπουργῶν Ἐπιτροπῆς, 5) τὴν ὑπ' ἀριθ. Δ. 3676/932/26.5.1978 κοινήν ἀπόφασιν τοῦ Πρωθυπουργοῦ καὶ τοῦ Ὑπουργοῦ τῶν Οἰκονομικῶν «περὶ ἀναθέσεως ἀρμοδιοτήτων εἰς τοὺς Ὑφυπουργοὺς Οἰκονομικῶν», 6) τὴν ὑπὸ τοῦ Γενικοῦ Ἐπιτελείου Ναυτικοῦ διατυπωθεῖσαν διὰ τοῦ ὑπ' ἀριθ. Φ.187.2/250/78/20.4.1978 ἐγγράφου τοῦ σύμφωνον γνώμην, προτάσει τοῦ Ὑφυπουργοῦ Οἰκονομικῶν, ἀποφασίζομεν :

Ἄρθρον μόνον.

Ἐγκρίνομεν, πρὸς προσαύξησιν τοῦ αἰγιαλοῦ, τὴν δημιουργίαν ζώνης παραλίας εἰς τὴν θέσιν «ΠΛΟΙΟΣΤΑΣΙ» Νέας Ἐπιδάουρου Νομοῦ Ἀργολίδος, ὡς ἡ ὀριογραμμὴ ταύτη καθωρίσθη ὑπὸ τῆς κατὰ τὸ ἄρθρον 74 τοῦ Π.Δ. 636/1977 Ἐπιτροπῆς καὶ εἰκονίζεται εἰς τὸ ἀπὸ Φεβρουαρίου 1973 καὶ ὑπὸ κλίμακα 1 : 500 τοπογραφικὸν διάγραμμα τοῦ Πολιτικοῦ Μηχανικοῦ Δημητρίου Στ. Μιχάλη, ὅπερ ἐθεωρήθη τὴν 31.10.77 ὑπὸ τῆς Δ/σεως Τεχνικῶν Ὑπηρεσιῶν Νομοῦ Ἀργολίδος καὶ συνοδεύει τὴν ἀπὸ 3.4.1978 σχετικὴν ἐκθεσιν τῆς προαναφερθείσης Ἐπιτροπῆς.

Εἰς τὸν Ὑφυπουργὸν Οἰκονομικῶν, ἀνατίθεμεν τὴν δημοσίευσιν καὶ ἐκτέλεσιν τοῦ παρόντος Διατάγματος.

Ἐν Ἀθῆναις τῇ 30 Μαρτίου 1979

Ο ΠΡΟΕΔΡΟΣ ΤΗΣ ΔΗΜΟΚΡΑΤΙΑΣ

ΚΩΝΣΤΑΝΤΙΝΟΣ Δ. ΤΣΑΤΣΟΣ

Ο ΥΦΥΠΟΥΡΓΟΣ ΟΙΚΟΝΟΜΙΚΩΝ
ΠΑΝΑΓΙΩΤΗΣ ΜΠΟΚΟΒΟΣ

(7)

Περὶ δημιουργίας ζώνης παραλίας εἰς θέσιν «ΑΛΥΚΕΣ» Λευκίμης Ν. Κερκύρας, πρὸ ἰδιοκτησίας Πέτρου Νικόπουλου.

Ο ΠΡΟΕΔΡΟΣ ΤΗΣ ΕΛΛΗΝΙΚΗΣ ΔΗΜΟΚΡΑΤΙΑΣ

Ἐγόντες ὑπ' ὄψει : 1) Τὰς διατάξεις τῶν παρ. 1 καὶ 2 τοῦ ἄρθρου 6 τοῦ Α.Ν. 2344/1940 «περὶ αἰγιαλοῦ καὶ παραλίας», 2) τὴν ὑπ' ἀριθ. 82/18.1.1979 πράξιν τῆς Τριμελοῦς ἐξ Ὑπουργῶν Ἐπιτροπῆς, τῆς συστάσεως διὰ τῆς ὑπ' ἀριθ. 135/29.7.1974 πράξεως τοῦ Ὑπουργικοῦ Συμβουλίου. 3) τὴν διατυπωθεῖσαν διὰ τοῦ ὑπ' ἀριθ. Φ. 187.2/83/78/11.2.78 ἐγγράφου, σύμφωνον γνώμην τοῦ Γενικοῦ Ἐπιτελείου Ναυτικοῦ καὶ 4) τὴν ὑπ' ἀριθ. Δ. 3676/932 ἀπὸ 26 Μαΐου 1978 κοινήν ἀπόφασιν τοῦ Πρωθυπουργοῦ καὶ Ὑπουργοῦ τῶν Οἰκονομικῶν «περὶ ἀναθέσεως ἀρμοδιοτήτων εἰς τοὺς Ὑφυπουργοὺς Οἰκονομικῶν», προτάσει τοῦ Ὑφυπουργοῦ Οἰκονομικῶν, ἀποφασίζομεν :

Ἄρθρον μόνον.

Ἐγκρίνομεν, πρὸς προσαύξησιν τοῦ αἰγιαλοῦ, τὴν δημιουργίαν ζώνης παραλίας εἰς θέσιν «ΑΛΥΚΕΣ» Λευκίμης Ν. Κερκύρας, πρὸ ἰδιοκτησίας Πέτρου Νικόπουλου ὡς ἡ ὀριογραμμὴ ταύτης καθωρίσθη ὑπὸ τῆς κατὰ τὸ ἄρθρον 74 τοῦ Π.Δ. 636/1977 Ἐπιτροπῆς καὶ ἐχαράχθη εἰς τὸ ἀπὸ 17.11.1977 διάγραμμα, ὑπὸ κλίμακα 1 : 500, τοῦ Μηχανικοῦ Παύλου Ἀργυροῦ θεωρηθὲν τὴν 19.12.1977 ὑπὸ τῆς Διευθύνσεως Τεχνικῶν Ὑπηρεσιῶν τοῦ Νομοῦ Κερκύρας τὸ συνοδεύον τὴν ἀπὸ 13.12.1977 σχετικὴν ἐκθεσιν τῆς προαναφερθείσης Ἐπιτροπῆς.

Εἰς τὸν Ὑφυπουργὸν Οἰκονομικῶν, ἀνατίθεμεν τὴν δημοσίευσιν καὶ ἐκτέλεσιν τοῦ παρόντος Διατάγματος.

Ἐν Ἀθῆναις τῇ 30 Μαρτίου 1979

Ο ΠΡΟΕΔΡΟΣ ΤΗΣ ΔΗΜΟΚΡΑΤΙΑΣ

ΚΩΝΣΤΑΝΤΙΝΟΣ Δ. ΤΣΑΤΣΟΣ

Ο ΥΦΥΠΟΥΡΓΟΣ ΟΙΚΟΝΟΜΙΚΩΝ
ΠΑΝΑΓΙΩΤΗΣ ΜΠΟΚΟΒΟΣ

(8)

Περὶ δημιουργίας ζώνης παραλίας εἰς θέσιν «ΚΑΛΙΜΠΙΑΚΙ» Ἐλευσίνος-Ἀττικῆς.

Ο ΠΡΟΕΔΡΟΣ ΤΗΣ ΕΛΛΗΝΙΚΗΣ ΔΗΜΟΚΡΑΤΙΑΣ

Ἐγόντες ὑπ' ὄψει : 1) Τὰς διατάξεις τῶν παρ. 1 καὶ 2 τοῦ ἄρθρου 6 τοῦ Α.Ν. 2344/1940 «περὶ αἰγιαλοῦ καὶ παραλίας», 2) τὴν ὑπ' ἀριθ. 81/18.1.1979 πράξιν τῆς Τριμελοῦς ἐξ Ὑπουργῶν Ἐπιτροπῆς, τῆς συστάσεως διὰ τῆς ὑπ' ἀριθ. 135/29.7.1974 πράξεως τοῦ Ὑπουργικοῦ Συμβουλίου. 3) τὴν διατυπωθεῖσαν διὰ τοῦ ὑπ' ἀριθ. Φ.187.2/571/78/12.9.1978 ἐγγράφου, σύμφωνον γνώμην τοῦ Γενικοῦ Ἐπιτελείου Ναυτικοῦ καὶ 4) τὴν ὑπ' ἀριθ. Δ. 3676/932 ἀπὸ 26 Μαΐου 1978 κοινήν ἀπόφασιν τοῦ Πρωθυπουργοῦ καὶ Ὑπουργοῦ τῶν Οἰκονομικῶν «περὶ ἀναθέσεως ἀρμοδιοτήτων εἰς τοὺς Ὑφυπουργοὺς Οἰκονομικῶν», προτάσει τοῦ Ὑφυπουργοῦ Οἰκονομικῶν, ἀποφασίζομεν :

Ἄρθρον μόνον.

Ἐγκρίνομεν, πρὸς προσαύξησιν τοῦ αἰγιαλοῦ, τὴν δημιουργίαν ζώνης παραλίας εἰς θέσιν «ΚΑΛΙΜΠΙΑΚΙ» Ἐλευσίνος-Ἀττικῆς ὡς ἡ ὀριογραμμὴ ταύτης καθωρίσθη ὑπὸ τῆς κατὰ τὸ ἄρθρον 74 τοῦ Π.Δ. 636/1977 Ἐπιτροπῆς καὶ ἐχαράχθη εἰς τὸ ἀπὸ Ἀπριλίου 1978 διάγραμμα, ὑπὸ κλίμακα 1 : 500, τοῦ Μηχανικοῦ Σπύρου Ἀθανασούλια θεωρηθὲν τὴν 24.4.1978 ὑπὸ τῆς Διευθύνσεως Τεχνικῶν Ὑπηρεσιῶν τοῦ Νομοῦ Ἀττικῆς-Διαμερισματοῦ Ἀττικῆς

Ἀττικής τὸ συνοδεῦον τὴν ἀπὸ 21.7.1978 σχετικὴν ἔκθεσιν τῆς προαναφερθείσης Ἐπιτροπῆς.

Εἰς τὸν Ὑπουργὸν Οἰκονομικῶν, ἀνατίθεμεν τὴν δημοσιεῦσιν καὶ ἐκτέλεσιν τοῦ παρόντος Διατάγματος.

Ἐν Ἀθῆναις τῇ 30 Μαρτίου 1979

Ο ΠΡΟΕΔΡΟΣ ΤΗΣ ΔΗΜΟΚΡΑΤΙΑΣ
ΚΩΝΣΤΑΝΤΙΝΟΣ Δ. ΤΣΑΤΣΟΣ

Ο ΥΠΟΥΡΓΟΣ ΟΙΚΟΝΟΜΙΚΩΝ
ΠΑΝΑΓΙΩΤΗΣ ΜΠΟΚΟΒΟΣ

ΑΠΑΛΛΟΤΡΙΩΣΕΙΣ

ΑΠΟΦΑΣΕΙΣ

Ἀριθ. Π. 2445/1528

(9)

Περὶ ἀναγκαστικῆς ἀπαλλοτριώσεως ἐκτάσεως γιὰ τὴν ἀνέγερση διδακτηρίου τοῦ ΚΕ' Γυμνασίου - Λυκείου Ἀρρένων Ἀθηνῶν.

ΟΙ ΥΠΟΥΡΓΟΙ

ΕΘΝΙΚΗΣ ΠΑΙΔΕΙΑΣ ΚΑΙ ΘΡΗΣΚΕΥΜΑΤΩΝ
ΚΑΙ ΟΙΚΟΝΟΜΙΚΩΝ

Ἐχοντας ὑπόψη :

1. Τὶς διατάξεις τοῦ Ν.Δ. 797/1971 «περὶ ἀναγκαστικῆς ἀπαλλοτριώσεως» σὲ συνδυασμὸ μὲ τὶς διατάξεις τοῦ Β.Δ. 139/1971 «περὶ τῆς ἀρμοδιότητος τῶν νομαρχῶν πρὸς κήρυξιν ἀναγκαστικῶν τινῶν ἀπαλλοτριώσεων».

2. Τὶς διατάξεις τοῦ ἀρθροῦ 17 τοῦ Α.Ν. 627/1968 «περὶ Ὁργανισμοῦ Σχολικῶν Κτιρίων» σὲ συνδυασμὸ μὲ τὶς διατάξεις τοῦ ἀρθροῦ 3 τοῦ Ν. 513/1976.

3. Τὸ ἀπὸ 29-11-78 ἀπόσπασμα πρακτικοῦ ἀπὸ τῆς συνεδρίασης ἀριθμ. 1201/78 τοῦ Διοικητικοῦ Συμβουλίου τοῦ Ο.Σ.Κ.

4. Τὸ ἀπὸ 16-5-77 πρακτικὸ καταλληλότητος τῆς ἀπαλλοτριουμένης ἐκτάσεως, πού καταρτίστηκε ἀπὸ τὴν κατὰ Νόμο Ἐπιτροπὴ.

5. Τὴν ἀπόφαση τοῦ Ὑπουργοῦ Δημοσίων Ἔργων ἀριθμ. 294/78 (ΦΕΚ 49/18-2-78 τ.Δ') περὶ τροποποιήσεως τοῦ ρυμοτομικοῦ σχεδίου Ἀθηνῶν στὴν περιοχὴ Τουρκοβουνίων, ἀποφασίζουμε :

Κηρύσσουμε, λόγῳ δημοσίας ὠφελείας καὶ εἰδικότερα γιὰ τὴν ἀνέγερση διδακτηρίου τοῦ ΚΕ' Γυμνασίου-Λυκείου Ἀρρένων Ἀθηνῶν, τὴν ἀναγκαστικὴ ἀπαλλοτριώση ἐκτάσεως ἐμβαδοῦ 2165Μ2, πού βρίσκεται στὴν περιοχὴ Τουρκοβουνίων - Γκύζη Ἀθηνῶν, μεταξύ τῶν ὁδῶν Γιάννη Σούκα, Κορμπούλου γὰ Σπυριδογιάννη καὶ φαίνεται μὲ στοιχεῖα Α-Β-Γ-Δ-Α' τὸ ἀπὸ 20-11-78 κτηματολογικὸ διάγραμμα τοῦ Μηχανικοῦ Γ. Κωστούρου καὶ στὸν ἐπ' αὐτοῦ κτηματολογικὸ πῖνακα, θεωρημένο ἀπὸ τὸν Προϊστάμενο τῆς Δ/νσεως Γηπέδων τοῦ Ο.Σ.Κ. Γεώργιο Μορφόπουλο.

Στὴν ἔκταση πού ἀπαλλοτριώνεται προβάλλουν δικαιώματα κυριότητος οἱ : 1) Χαράλαμπος, Ἀλεξ. Καπράλος. 2) Σωτήριος Ἀλεξ. Καπράλος κλπ.

Ἡ ἀπαλλοτριώση κηρύσσεται ὑπὲρ τοῦ Σχολικοῦ Ταμείου τοῦ ΚΕ' Γυμνασίου Ἀρρένων Ἀθηνῶν καὶ μὲ δαπάνη τοῦ Ὁργανισμοῦ Σχολικῶν Κτιρίων.

Ἡ ἀπόφαση αὐτὴ νὰ δημοσιευθεῖ στὴν Ἐφημερίδα τῆς Κυβερνήσεως.

Ἀθῆναι, 2 Ἀπριλίου 1979

ΟΙ ΥΠΟΥΡΓΟΙ

ΕΘΝ. ΠΑΙΔΕΙΑΣ ΚΑΙ ΘΡΗΣΚΕΥΜΑΤΩΝ ΥΠΟΥΡΓΟΣ ΟΙΚΟΝΟΜΙΚΩΝ
ΙΩΑΝ. ΒΑΡΒΙΤΣΙΩΤΗΣ ΠΑΝΑΓΙΩΤΗΣ ΜΠΟΚΟΒΟΣ

Ἀριθ. Β. 488/452 Ν. 15156

(10)

Περὶ μερικῆς ἀνακλήσεως τῆς ἀναγκαστικῆς ἀπαλλοτριώσεως, πού κηρύχθηκε δυνάμει τῆς κοινῆς ὑπουργικῆς ἀποφάσεως ἀριθ. Β. 1971/1358/26.8.78 (Φ.Ε.Κ. 490/22.9.1978 τ. Δ').

ΟΙ ΥΠΟΥΡΓΟΙ

ΟΙΚΟΝΟΜΙΚΩΝ
ΚΑΙ ΒΙΟΜΗΧΑΝΙΑΣ ΚΑΙ ΕΝΕΡΓΕΙΑΣ

Ἐχοντας ὑπόψη :

1. Τὶς διατάξεις τῆς παρ. 1 τοῦ ἀρθροῦ 12 τοῦ Ν.Δ. 797/1971 «περὶ ἀναγκαστικῶν ἀπαλλοτριώσεων».

2. Τὴν κοινὴ ἀπόφασή μας ἀριθ. Β. 1971/1658/26.8.78 (Φ.Ε.Κ. 490/22.9.78 τ. Δ') «περὶ ἀναγκαστικῆς ἀπαλλοτριώσεως ἐκτάσεως στὴν περιοχὴ τοῦ Νομοῦ Κοζάνης, γιὰ τὴν κατασκευὴ διαφόρων ἐπὶ μέρους τεχνικῶν ἔργων τοῦ νέου θερμοηλεκτρικοῦ Σταθμοῦ Ἁγίου Δημητρίου Ν. Κοζάνης, ὑπὲρ καὶ μὲ δαπάνη τῆς Δ.Ε.Η.»

3. Τὸ γεγονός ὅτι ἡ ἀπαλλοτριώση αὐτὴ δὲν ἔχει συντελεσθεῖ καὶ

4. Τὴν ἀπόφαση τοῦ Διοικητικοῦ Συμβουλίου τῆς Δ.Ε.Η. ἀριθ. 329/30.11.1978, πού πάρθηκε κατὰ τὴ συνεδρίαση αὐτοῦ ἀριθ. 64/30.11.78, ἀποφασίζουμε :

Ἀνακαλοῦμε τὴν ἀναγκαστικὴ ἀπαλλοτριώση, πού κηρύχθηκε, δυνάμει τῆς κοινῆς ἀποφάσεώς μας ἀριθ. Β. 1971/1358/26.8.1978 (Φ.Ε.Κ. 490/22.9.78 τ. Δ') ὑπὲρ καὶ μὲ δαπάνη τῆς Δ.Ε.Η., γιὰ τὴν κατασκευὴ διαφόρων ἐπὶ μέρους τεχνικῶν ἔργων τοῦ νέου θερμοηλεκτρικοῦ Σταθμοῦ Ἁγίου Δημητρίου Ν. Κοζάνης, ὡς πρὸς ἔκταση ἐμβαδοῦ 738.101,15 Μ2, πού βρίσκεται στὴν περιοχὴ τοῦ Νομοῦ Κοζάνης καὶ ἐμφαίνεται στὸ κτηματολογικὸ διάγραμμα τῆς ΔΕΗ ἀριθ. 15-135/26.10.1978 καὶ στὸν ἀντίστοιχο κτηματολογικὸ πῖνακα ἀριθ. 15/132/26.10.1978, τὰ ὅποια ἔχουν θεωρηθεῖ μὲ ἡμερομηνία 23.1.1979, ἀπὸ τὸν ἀρμόδιο Διευθυντὴ τοῦ Ὑπουργείου Βιομηχανίας καὶ Ἐνεργείας, λόγω τοῦ ὅτι ἡ ἔκταση αὐτὴ δὲν εἶναι ἀναγκαῖα γιὰ τὴν ἐκπλήρωση τοῦ σκοποῦ τῆς ἀπαλλοτριώσεως.

Ἡ ἀπόφαση αὐτὴ νὰ δημοσιευθεῖ στὴν Ἐφημερίδα τῆς Κυβερνήσεως.

Ἀθῆναι, 2 Ἀπριλίου 1979

ΟΙ ΥΠΟΥΡΓΟΙ

ΥΠΟΥΡΓΟΣ ΟΙΚΟΝΟΜΙΚΩΝ ΒΙΟΜΗΧΑΝΙΑΣ ΚΑΙ ΕΝΕΡΓΕΙΑΣ
ΠΑΝΑΓΙΩΤΗΣ ΜΠΟΚΟΒΟΣ ΜΙΛΤΙΑΔΗΣ ΕΒΕΡΤ

Ἀριθ. Δ. 1154/864 δις

(11)

Περὶ ἀναγκαστικῆς ἀπαλλοτριώσεως στὴν περιοχὴ τοῦ Νομοῦ Βοιωτίας ἐκτάσεως γιὰ τὴν κατασκευὴ τοῦ Ἐνωτικοῦ ἀγωγοῦ Ἀσωποῦ.

ΟΙ ΥΠΟΥΡΓΟΙ
ΟΙΚΟΝΟΜΙΚΩΝ ΚΑΙ ΔΗΜΟΣΙΩΝ ἜΡΓΩΝ

Ἐχοντας ὑπόψη :

1. Τὶς διατάξεις τοῦ Ν. Δ/τος 797/1971 «περὶ ἀναγκαστικῶν ἀπαλλοτριώσεων» σὲ συνδυασμὸ μὲ τὶς διατάξεις τοῦ Β. Δ/τος ἀριθμ. 139/1971 «περὶ τῆς ἀρμοδιότητος τῶν νομαρχῶν πρὸς κήρυξιν ἀναγκαστικῶν τινῶν ἀπαλλοτριώσεων» καὶ

2. Τὶς διατάξεις τοῦ ἀρθροῦ 33 τοῦ Ν. Δ/τος 3881/1958 «περὶ ἔργων ἐγγείων βελτιώσεων», ἀποφασίζουμε :

Κηρύσσουμε, λόγῳ δημοσίας ὠφελείας καὶ εἰδικότερα γιὰ τὴν κατασκευὴ τοῦ Ἐνωτικοῦ Ἀγωγοῦ Ἀσωποῦ, τὴν ἀναγκαστικὴ ἀπαλλοτριώση ἐκτάσεως 68382 Μ2, πού βρίσκεται στὴν περιοχὴ τοῦ Νομοῦ Βοιωτίας καὶ φαίνεται στὸ κτηματολογικὸ διάγραμμα τῆς Ἀνωτικῆς Ἑλληνικῆς Ἐταιρείας Ὑδάτων καὶ τὸν κτηματολογικὸ πῖνακα τοῦ Τεχνικοῦ Γραφείου Περδικάρη πού εἶναι θεωρημένα ἀπὸ τὸν ἀρμόδιο Διευθυντὴ τοῦ Ὑπουργείου Δημοσίων Ἔργων Ι. Ζουρζίδη τὴν 19.12.1977.

Στην έκταση που απαλλοτριώνεται προβάλλουν δικαιώματα κυριότητας οι : 1) Σπύρος 'Αθανασίου 2) Χρήστος Στέρπης κ.ά.

Η απαλλοτρίωση κηρύσσεται υπέρ του Δημοσίου και με δαπάνη του, που θα αντιμετωπισθεί από τις πιστώσεις του Κρατικού Προϋπολογισμού:

Η απόφαση αυτή να δημοσιευθεί στην 'Εφημερίδα της Κυβερνήσεως.

'Αθήναι, 4 'Απριλίου 1979

ΟΙ ΥΠΟΥΡΓΟΙ

ΥΠΟΥΡΓΟΣ ΟΙΚΟΝΟΜΙΚΩΝ ΔΗΜΟΣΙΩΝ ΕΡΓΩΝ
ΠΑΝΑΓΙΩΤΗΣ ΜΠΟΚΟΒΟΣ ΝΙΚΟΛΑΟΣ ΖΑΡΝΤΙΝΙΔΗΣ

ΠΟΛΕΟΔΟΜΙΑ

ΑΠΟΦΑΣΕΙΣ

'Αριθ. Η. 3490

(12)

Περί χαρακτηρισμού δρόμου ως κοινοτικού στην Κοινότητα Παραλίας Πατρών Ν. 'Αχαΐας.

Ο ΝΟΜΑΡΧΗΣ ΑΧΑΪΑΣ

Έχοντας υπόψη :

1. Την Ε. 4360/77 απόφαση του 'Υπουργού Δημ. Έργων, με την οποία παρέχεται στους Νομάρχες αρμοδιό-

τητα εγκρίσεως της διανοίξεως νέων δρόμων μέσα στα όρια των οικισμών που υπάρχουν πριν το 1923.

2. Την 20/79 απόφαση του Κοινοτικού Συμβουλίου Παραλίας Πατρών, με την οποία χαρακτηρίζει Κοινοτικό δρόμο αυτόν που άφησε σε κοινοχρηστία ο Γεώργιος και ο Νικόλαος Πανταζής.

3. Το Ν. 2648/8.3.79 έγγραφο της Δ.Τ.Υ.Ν. 'Αχαΐας Τμήμ. Πολεοδ. Έφαρμογών, με το οποίο διαβιβάστηκαν όλα τα προβλεπόμενα δικαιολογητικά.

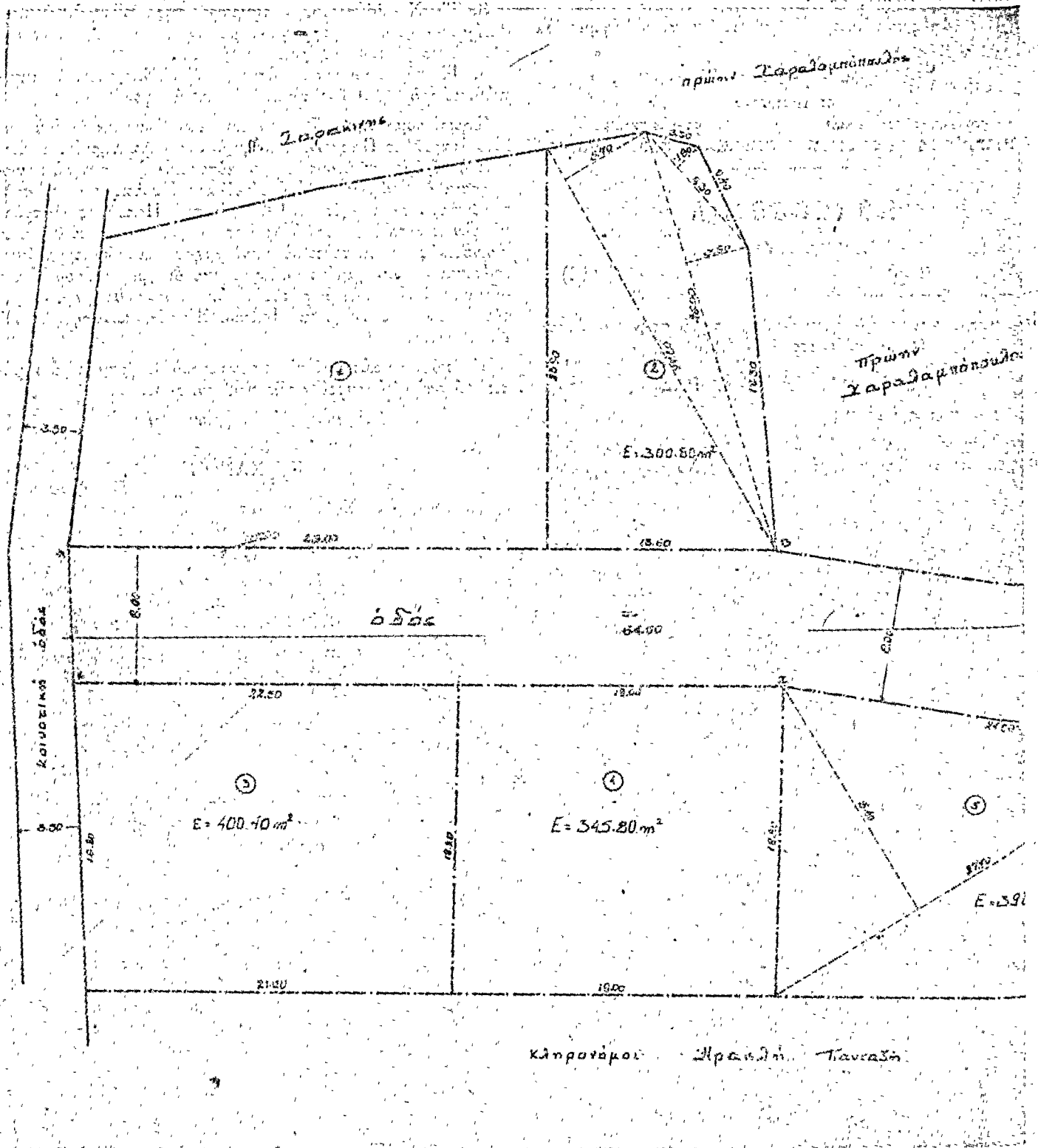
4. Τη σύμφωνη γνωμοδότηση του Ν.Σ.Δ.Ε. που διατυπώθηκε στο 4/8/9.3.79 πρακτικό του, αποφασίζουμε :

Εγκρίνουμε τη 20/79 απόφαση του Κοινοτικού Συμβουλίου Παραλίας Πατρών, με την οποία χαρακτηρίζεται Κοινοτικός δρόμος πλάτους 8,00 μ. αυτός που αφήνουν σε κοινοχρηστία ο Γεώργιος και ο Νικόλαος Πανταζής μέσα στον προϋπάρχοντα του έτους 1923 οικισμό Παραλίας Πατρών, με την προϋπόθεση ότι ο δρόμος που θα διανοιγεί θα είναι Κοινοτικός και θα τεθεί σε κοινή χρήση και ειδικότερα όπως φαίνεται στο συνήμμενο τοπογραφικό διάγραμμα του πολιτ. μηχανικού Παν. Λιβιεράτου το οποίο είναι θεωρημένο από τον Προϊστάμενο Τμήμ. Πολεοδ. Έφαρμογών της Δ.Τ.Υ. Ν. 'Αχαΐας.

Η απόφαση αυτή με το τοπογραφικό διάγραμμα να δημοσιευθεί στην 'Εφημερίδα της Κυβερνήσεως.

Πάτραι, 24 Μαρτίου 1979

Ο Νομάρχης
ΝΙΚ. ΧΑΝΟΣ



ΕΠΙΣΤΡΟΦΗ ΕΝΤΥΠΟΥ ΚΑΤΑΧΕΙΡΗΣΗΣ ΚΑΙ ΕΚΔΟΣΗ ΠΡΩΤΟΚΟΛΛΟΥ


ΕΠΙΣΤΡΟΦΗ ΕΝΤΥΠΟΥ ΚΑΤΑΧΕΙΡΗΣΗΣ ΚΑΙ ΕΚΔΟΣΗ ΠΡΩΤΟΚΟΛΛΟΥ

ΔΙΑΓΡΑΦΙΚΑ ΑΝΑΓΗΡΧΙΣΕΩΣ ΟΔΩΝ ΕΣΩΤΕΡΙΚΗΣ

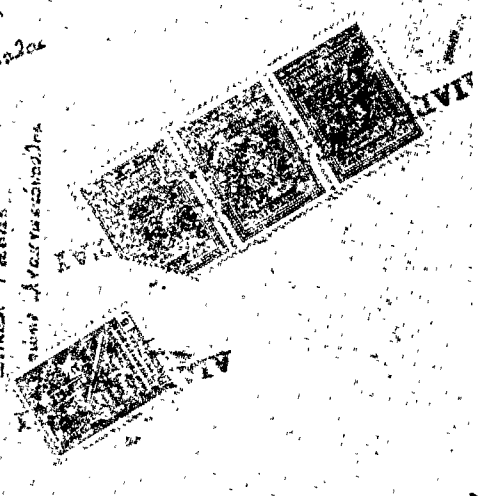
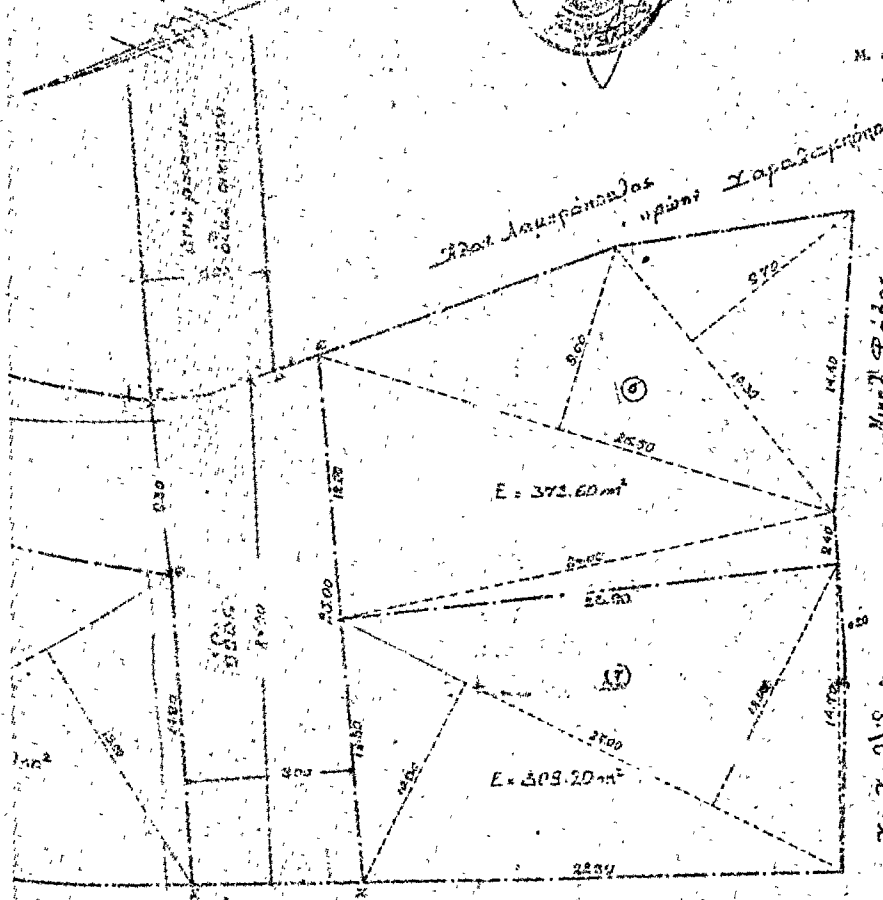
ΚΑΛΩΝΙΝΗ ΠΟΛΙΣ ΔΕ ΓΕΩΡΓΙΟΥ Κ. ΠΟΛΙΤΕΩΝ
ΕΠΙ. ΠΑΡΑΓ. ΠΑΤΡΑΙΩΝ

ΚΑΙΝΑΡ 1120

Handwritten signatures and stamps



ΕΣΩΤΕΡΙΚΟΝ
ΠΡΩΤΟΚΟΛΛΟΝ
ΤΗΣ
ΕΠΙΤΡΟΠΗΣ
ΕΣΩΤΕΡΙΚΩΝ
ΟΔΩΝ
ΚΑΙ
ΜΕΤΑΦΟΡΩΝ
ΕΛΛΑΔΟΣ
Η ΓΡΑΜΜΕΥΣ
Μ. ΑΠΕΛΤΟΥΚΟΥ



Εν Παράσει εν.....
ὁ Μηχανικός

Handwritten signature

ΠΑΝΑΓΗΣ ΣΑΡ. ΛΙΒΕΡΑΤΟΣ
ΠΟΛΙΤΙΚΟΣ ΜΗΧΑΝΙΚΟΣ
ΠΑΤΡΑΙ
ΕΠΙΧΕΙΡΗΣΕΩΣ Π.Ο.Π. 2
ΑΡΧ. ΤΗΛ. 74203

ΑΝΑΚΟΙΝΩΣΕΙΣ

(13)

Περί ειδοποίησης της γενομένης παρακαταθέσεως αποζημιώσεως λόγω προσκυρώσεως τμήματος οικοπέδου εν Κομοτηνή.

Διά της υπ' αριθ. 33679 της 31ης Μαρτίου 1979 έτους πράξεως καταθέσεως γραμματίου συστάσεως παρακαταθήκης του Συμβολαιογράφου Κομοτηνής Πλουτάρχου Νικολάου Ευστρατίου, κατετέθη παρά του Σφοκλέους Τσακίρη, υιού του Ραφαήλ και της Αναστασίας, υπαλλήλου ΔΕΗ, κατοίκου Κομοτηνής, οδός Αρτέμιδος αριθ. 22, το υπ' αριθ. 13922 της 30ης Μαρτίου 1979 έτους γραμμάτιον συστάσεως παρακαταθήκης του Ταμείου Παρακαταθηκών και Δανείων (Γραφείον Παρακαταθηκών Κομοτηνής) εκ δραχμών έπτακοσίων εξήκοντα εξ χιλιάδων πέντακοσίων είκοσι πέντε (766.525), επί σκοπώ τακτοποίησης δια προσκυρώσεως και

αναλογισμού αποζημιώσεως της πρώτον διανομιζομένης οδού μεταξὺ τῶν οἰκοδομικῶν τετραγώνων 162 καὶ 163 τῆς πόλεως Κομοτηνῆς δυνάμει τῆς υπ' αριθ. 20/1977 πράξεως τακτοποίησης προσκυρώσεως καὶ αναλογισμού αποζημιώσεως τῆς Δ.Τ.Υ. τοῦ Ν. Ροδόπης καὶ τῆς υπ' αριθ. 82/1978 αποφάσεως τοῦ Μονομελοῦς Πρωτοδικείου Ροδόπης ὑπὲρ τῶν 1) Σουλτάνας γῆρας Μαυρουδῆ Μαυρίδη, 2) Ἰωάννου Μαυρίδη τοῦ Μαυρουδῆ, 3) Γεωργίου Μαυρίδη τοῦ Μαυρουδῆ καὶ 4) Πολυδίου Μαυρίδη τοῦ Μαυρουδῆ, κατοίκων Κομοτηνῆς, ἢ παντὸς ἑτέρου προσώπου νομίμως ἀναγνωρισθῆσομένου δικαιούχου τῆς ἀποζημιώσεως ταύτης.

Ἐν Ἀθήναις τῇ 10 Ἀπριλίου 1979

Ὁ Πληρεξούσιος Δικηγόρος
ΓΕΩΡΓΙΟΣ Π. ΛΥΡΑΣ

(Αριθ. τριπλ. Ταμ. Γεν. Ἐσ. Α9. 20906/79, τῆς 11.4.79)