

ΕΦΗΜΕΡΙΣ ΤΗΣ ΚΥΒΕΡΝΗΣΕΩΣ

ΤΗΣ ΕΛΛΗΝΙΚΗΣ ΔΗΜΟΚΡΑΤΙΑΣ

ΕΝ ΑΘΗΝΑΙΣ
ΤΗ 7 ΜΑΪΟΥ 1979

ΤΕΥΧΟΣ ΤΕΤΑΡΤΟΝ

ΑΡΙΘΜΟΣ ΦΥΛΛΟΥ
253

ΠΕΡΙΕΧΟΜΕΝΑ

ΠΡΑΞΕΙΣ ΥΠΟΥΡΓΙΚΟΥ ΣΥΜΒΟΥΛΙΟΥ

- Περί δημιουργίας ζώνης παραλίας εις θέσιν «ΩΡΕΟΙ»
Ίσθμιας Ν. Εύβοιας, πρὸ ιδιοκτησίας ἐργοστασίου Βρω-
σίμων Ἐλαιῶν. 1
- Περί δημιουργίας ζώνης παραλίας εις θέσιν «ΜΠΑΔ»
Μυλοποτάμιου Ρεθύμνης, πρὸ ιδιοκτησίας Κ. Κυριακο-
πούλου. 2
- Περί δημιουργίας ζώνης παραλίας εις θέσιν «Βλυχάδες»
Ἀλμυροποτάμιου Καρυστίας Ν. Εύβοιας, πρὸ ιδιοκτησίας
Γ. Σταματογιάννη. 3
- Περί δημιουργίας ζώνης παραλίας εις τὴν Κοινότητα
Λουρδάτων Κεφαλληνίας. 4

ΑΠΑΛΛΟΤΡΙΩΣΕΙΣ

ΑΠΟΦΑΣΕΙΣ

- Περί καθορισμοῦ ὁριογραμμῆς αἰγιαλοῦ καὶ παραλίας εις
περιοχὴν «ΣΚΑΛΑ» Παλαιχωώρας, Ν. Χανίων. 5

ΠΟΛΕΟΔΟΜΙΑ

ΑΠΟΦΑΣΕΙΣ

- Περί ἐγκρίσεως ρυμοτομικοῦ σχεδίου Νέου Οἰκισμοῦ Χαλ-
κιοπούλου Βάλτου στὴ θέσιν Φορτωπός, στὸν Ν. Αἰτωλο-
ακαρνανίας. 6
- Περί μερικῆς ἀνακλήσεως τῆς Η. 5519/1972 ἀποφάσεως
τοῦ Νομάρχου Ἀχαΐας. 7

ΠΡΑΞΕΙΣ ΥΠΟΥΡΓΙΚΟΥ ΣΥΜΒΟΥΛΙΟΥ

(1)

Πρᾶξις, ὑπ' ἀριθ. 529, τῆς 11ης Ἀπριλίου 1979

- Περί δημιουργίας ζώνης παραλίας εις θέσιν «ΩΡΕΟΙ»
Ίσθμιας Ν. Εύβοιας, πρὸ ιδιοκτησίας ἐργοστασίου Βρω-
σίμων Ἐλαιῶν.

Η ΤΡΙΜΕΛΗΣ ΕΞ ΥΠΟΥΡΓΩΝ ΕΠΙΤΡΟΠΗ

Λαβοῦσα ὑπ' ὄψιν :

1. Τὴν ὑπ' ἀριθμ. 135/29.7.1974 πρᾶξιν τοῦ Ὑπουργικοῦ
Συμβουλίου «περὶ συστάσεως Τριμελοῦς ἐξ Ὑπουργῶν
Ἐπιτροπῆς».

2. Τὴν ὑπ' ἀριθμ. 900/17.5.1975 ἐγκύκλιον «περὶ λει-
τουργίας καὶ ἀρμοδιοτήτων τῆς Τριμελοῦς ἐξ Ὑπουργῶν
Ἐπιτροπῆς».

3. Τὰς διατάξεις τοῦ ἀρθροῦ 6 τοῦ Α.Ν. 2344/1940 «περὶ
αἰγιαλοῦ καὶ παραλίας».

4. Τὴν ὑπ' ἀριθμ. Π. 1658/147/16.3.1979 πρότασιν
τοῦ Ὑπουργοῦ Οἰκονομικῶν, περὶ δημιουργίας ζώνης
παραλίας εις τὴν περιοχὴν «ΩΡΕΟΙ» Ίσθμιας, πρὸ ιδιοκτη-
σίας ἐργοστασίου Βρωσίμων Ἐλαιῶν.

5. Τὴν ἀπὸ 2.8.1978 ἐκθεσιν τῆς προβλεπομένης ὑπὸ
τοῦ ἀρθροῦ 5 τοῦ Α.Ν. 263/1968 Ἐπιτροπῆς, περὶ καθο-
ρισμοῦ τῶν ὁρίων αἰγιαλοῦ καὶ παραλίας εις τὴν ἀνωτέρω
περιοχὴν, ὡς ταῦτα εἰκονίζονται ἐπὶ τοῦ συνοδεύοντος τὴν
ἐκθεσιν ταύτην διαγράμματος, ὑπὸ κλίμακα 1:500, τοῦ
μηχανικοῦ Κώστα Εὐθυμιάδη, θεωρηθέντος τὴν 16.1.1978
ὑπὸ τῆς Διευθύνσεως Τεχνικῶν Ὑπηρεσιῶν τῆς Νομαρχίας
Εύβοιας.

6. Τὴν διατυπωθεῖσαν, διὰ τοῦ ὑπ' ἀριθμ. Φ.187.2/674/
78/3.11.1968 ἐγγράφου, σύμφωνον γνώμην τοῦ Γενικοῦ
Ἐπιτελείου Ναυτικοῦ καὶ

7. Τὴν ὑπ' ἀριθμ. 18465/1.12.1978 ἀπόφασιν τοῦ Νο-
μάρχου Εύβοιας, διὰ τῆς ὁποίας ἐπεκυρώθησαν ἡ προανα-
φερθεῖσα ἐκθεσις τῆς Ἐπιτροπῆς τοῦ ἀρθροῦ 5 τοῦ Α.Ν.
263/1968 καὶ τὸ συνοδεῦον ταύτην τοπογραφικὸν διάγραμμα,
ἀποφασίζει :

Τὴν δημιουργίαν ζώνης παραλίας εις θέσιν «ΩΡΕΟΙ»
Ίσθμιας Ν. Εύβοιας, πρὸ ιδιοκτησίας ἐργοστασίου Βρω-
σίμων Ἐλαιῶν, ὡς καθωρίσθη αὕτη ὑπὸ τῆς κατὰ τὸ ἀρθρον 5
τοῦ Α.Ν. 263/1968 ἀρμοδίας Ἐπιτροπῆς καὶ ἀπεικονίζεται
εις τὸ προμνημονευόμενον διάγραμμα, τὸ συνοδεῦον τὴν
ἀπὸ 2.8.1978 ἐκθεσιν ταύτης.

Ἡ παρούσα δημοσιευθῆτω διὰ τῆς Ἐφημερίδος τῆς Κυ-
βερνήσεως.

Ὁ Πρόεδρος
Δ. ΝΙΑΝΙΑΣ

Τὰ Μέλη
Γ. ΣΤΑΜΑΤΗΣ
ΑΛ. ΠΑΠΑΔΟΓΓΟΝΑΣ

Ἀκριβὲς ἀντίγραφον

Ὁ Πραγματεὺς

Ὑπουργικὸν Συμβούλιον
ΣΤΑΥΡΟΣ Κ. ΜΠΑΛΤΑΣ

Γενικὸς Διευθυντὴς

(2)

Πράξεις υπ' αριθ. 530, τής 11ης 'Απριλίου 1979

Περί δημιουργίας ζώνης παραλίας εις θέσιν «ΜΠΑΛΙ» Μυλοποτάμου Ρεθύμνης, πρὸ ιδιοκτησίας Κ. Κυριακοπούλου.

Η ΤΡΙΜΕΛΗΣ ΕΞ ΥΠΟΥΡΓΩΝ ΕΠΙΤΡΟΠΗ

Λαβούσα υπ' ὄψιν :

1. Τὴν υπ' αριθ. 135/29.7.1974 πρᾶξιν τοῦ Ὑπουργικοῦ Συμβουλίου (περὶ συστάσεως Τριμελοῦς ἐξ Ὑπουργῶν Ἐπιτροπῆς).

2. Τὴν υπ' αριθ. 900/17.5.1975 ἐγκύκλιον (περὶ λειτουργίας καὶ ἀρμοδιοτήτων τῆς Τριμελοῦς ἐξ Ὑπουργῶν Ἐπιτροπῆς).

3. Τὰς διατάξεις τοῦ ἀρθροῦ 6 τοῦ Α.Ν. 2344/1940 (περὶ αἰγιαλοῦ καὶ παραλίας).

4. Τὴν υπ' ἀριθμ. Δ. 1811/470/16.3.1979 πρότασιν τοῦ Ὑπουργείου Οἰκονομικῶν, περὶ δημιουργίας ζώνης παραλίας εις θέσιν «ΜΠΑΛΙ» Μυλοποτάμου Ρεθύμνης, πρὸ ιδιοκτησίας Κ. Κυριακοπούλου.

5. Τὴν ἀπὸ 17.5.1978 ἐκθεσιν τῆς προβλεπομένης ὑπὸ τοῦ ἀρθροῦ 5 τοῦ Α.Ν. 263/1968 Ἐπιτροπῆς, περὶ καθορισμοῦ τῶν ὁρίων αἰγιαλοῦ καὶ παραλίας εις τὴν ἀνωτέρω περιοχὴν, ὡς ταῦτα εἰκονίζονται ἐπὶ τοῦ συνοδευόντος τὴν ἐκθεσιν ταύτην ἀπὸ 5.5.1978 καὶ ὑπὸ κλίμακα 1 : 500, τοπογραφικοῦ διαγράμματος τοῦ Τοογράφου Μηχανικοῦ Ἰωάννη Στ. Παπαδάκη, θεωρηθέντος τὴν 17.5.1978 ὑπὸ τοῦ Προϊσταμένου τῆς Διευθύνσεως Τεχνικῶν Ὑπηρεσιῶν τῆς Νομαρχίας Ρεθύμνης.

6. Τὴν διατυπωθεῖσαν διὰ τοῦ υπ' ἀριθμ. Φ. 187.2/375/78/17.6.1978 ἐγγράφου, σύμφωνον γνώμην τοῦ Γενικοῦ Ἐπιτελείου Ναυτικοῦ καὶ

7. Τὴν υπ' ἀριθμ 70955/1.7.1978 ἀπόφασιν τοῦ Νομάρχου Ρεθύμνης, διὰ τῆς ὁποίας ἐπεκυρώθησαν ἢ προαναφερθεῖσα ἐκθεσις τῆς Ἐπιτροπῆς καὶ τὸ συνοδεῦον ταύτην τοπογραφικὸν διάγραμμα, ἀποφασίζει :

Τὴν δημιουργίαν ζώνης παραλίας εις θέσιν «ΜΠΑΛΙ» Μυλοποτάμου Ρεθύμνης, πρὸ ιδιοκτησίας Κ. Κυριακοπούλου, ὡς καθωρίσθη αὕτη ὑπὸ τῆς κατὰ τὸ ἀρθρον 5 τοῦ Α.Ν. 263/1968 ἀρμοδίας Ἐπιτροπῆς καὶ ἀπεικονίζεται εις τὸ προμνημονεύμενον διάγραμμα, τὸ συνοδεῦον τὴν ἀπὸ 17.5.1978 ἐκθεσιν ταύτην.

Ἡ παροῦσα δημοσιευθῆτω διὰ τῆς Ἐφημερίδος τῆς Κυβερνήσεως.

Ὁ Πρόεδρος Τὰ Μέλη
Δ. ΝΙΑΝΙΑΣ Γ. ΣΤΑΜΑΤΗΣ
ΑΛ. ΠΑΠΑΔΟΓΓΟΝΑΣ

Ἀκριβὲς ἀντίγραφον

Ὁ Γραμματεὺς
Ὑπουργικοῦ Συμβουλίου
ΣΤΑΥΡΟΣ Κ. ΜΠΑΛΤΑΣ
Γενικὸς Διευθυντὴς

(3)

Πράξεις υπ' αριθ. 531, τής 11ης 'Απριλίου 1979

Περί δημιουργίας ζώνης παραλίας εις θέσιν «Βλυχάδες» Ἀλμυροποτάμου Καρυστίας Ν. Εὐβοίας, πρὸ ιδιοκτησίας Γ. Σταματογιάννη.

Η ΤΡΙΜΕΛΗΣ ΕΞ ΥΠΟΥΡΓΩΝ ΕΠΙΤΡΟΠΗ

Λαβούσα υπ' ὄψιν :

1. Τὴν υπ' αριθ. 135/29.7.1974 πρᾶξιν τοῦ Ὑπουργικοῦ Συμβουλίου (περὶ συστάσεως Τριμελοῦς ἐξ Ὑπουργῶν Ἐπιτροπῆς).

2. Τὴν υπ' αριθ. 900/17.5.1975 ἐγκύκλιον (περὶ λειτουργίας καὶ ἀρμοδιοτήτων τῆς Τριμελοῦς ἐξ Ὑπουργῶν Ἐπιτροπῆς).

3. Τὰς διατάξεις τοῦ ἀρθροῦ 6 τοῦ Α.Ν. 2344/1940 (περὶ αἰγιαλοῦ καὶ παραλίας).

4. Τὴν υπ' ἀριθμ. Π. 1662/146/16.3.1979 πρότασιν τοῦ Ὑπουργείου Οἰκονομικῶν, περὶ δημιουργίας ζώνης παραλίας εις τὴν περιοχὴν «Βλυχάδες» Ἀλμυροποτάμου Καρυστίας Ν. Εὐβοίας, πρὸ ιδιοκτησίας Γ. Σταματογιάννη.

5. Τὴν ἀπὸ 23.9.1978 ἐκθεσιν τῆς προβλεπομένης ὑπὸ τοῦ ἀρθροῦ 5 τοῦ Α.Ν. 263/1968 Ἐπιτροπῆς, περὶ καθορισμοῦ τῶν ὁρίων αἰγιαλοῦ καὶ παραλίας εις τὴν ἀνωτέρω περιοχὴν, ὡς ταῦτα εἰκονίζονται ἐπὶ τοῦ συνοδευόντος τὴν ἐκθεσιν ταύτην, ἀπὸ Ἰουνίου 1978, τοπογραφικοῦ διαγράμματος, ὑπὸ κλίμακα 1 : 500, τοῦ Πολιτικοῦ Μηχανικοῦ Ἀλεξίου Χατζοπούλου, θεωρηθέντος τὴν 31.8.1978 ὑπὸ τῆς Διευθύνσεως Τεχνικῶν Ὑπηρεσιῶν τοῦ Νομοῦ Εὐβοίας.

6. Τὴν διατυπωθεῖσαν διὰ τοῦ υπ' ἀριθμ. Φ. 187.2/673/78/3.11.1978 ἐγγράφου, σύμφωνον γνώμην τοῦ Γενικοῦ Ἐπιτελείου Ναυτικοῦ καὶ

7. Τὴν υπ' ἀριθμ. 18475/5.12.1978 ἀπόφασιν τοῦ Νομάρχου Εὐβοίας, διὰ τῆς ὁποίας ἐπεκυρώθησαν ἢ προαναφερθεῖσα ἐκθεσις τῆς Ἐπιτροπῆς τοῦ ἀρθροῦ 5 τοῦ Α.Ν. 263/1968 καὶ τὸ συνοδεῦον ταύτην τοπογραφικὸν διάγραμμα, ἀποφασίζει :

Τὴν δημιουργίαν ζώνης παραλίας εις θέσιν «Βλυχάδες» Ἀλμυροποτάμου Καρυστίας Ν. Εὐβοίας, πρὸ ιδιοκτησίας Γ. Σταματογιάννη ὡς καθωρίσθη αὕτη ὑπὸ τῆς κατὰ τὸ ἀρθρον 5 τοῦ Α.Ν. 263/1968 ἀρμοδίας Ἐπιτροπῆς καὶ ἀπεικονίζεται εις τὸ προμνημονεύμενον διάγραμμα, τὸ συνοδεῦον τὴν ἀπὸ 23.9.1978 ἐκθεσιν ταύτης.

Ἡ παροῦσα δημοσιευθῆτω διὰ τῆς Ἐφημερίδος τῆς Κυβερνήσεως.

Ὁ Πρόεδρος
Δ. ΝΙΑΝΙΑΣ

Τὰ Μέλη
Γ. ΣΤΑΜΑΤΗΣ
ΑΛ. ΠΑΠΑΔΟΓΓΟΝΑΣ

Ἀκριβὲς ἀντίγραφον

Ὁ Γραμματεὺς
τοῦ Ὑπουργικοῦ Συμβουλίου
ΣΤΑΥΡΟΣ Κ. ΜΠΑΛΤΑΣ
Γενικὸς Διευθυντὴς

(4)

Πράξεις υπ' αριθ. 532, τής 11ης 'Απριλίου 1979

Περί δημιουργίας ζώνης παραλίας εις τὴν Κοινότητα Λουρδάτων Κεφαλληνίας.

Η ΤΡΙΜΕΛΗΣ ΕΞ ΥΠΟΥΡΓΩΝ ΕΠΙΤΡΟΠΗ

Λαβούσα υπ' ὄψιν :

1. Τὴν υπ' ἀριθμ. 135/29.7.1974 πρᾶξιν τοῦ Ὑπουργικοῦ Συμβουλίου (περὶ συστάσεως Τριμελοῦς ἐξ Ὑπουργῶν Ἐπιτροπῆς).

2. Τὴν υπ' ἀριθμ. 900/17.5.1975 ἐγκύκλιον (περὶ λειτουργίας καὶ ἀρμοδιοτήτων τῆς Τριμελοῦς ἐξ Ὑπουργῶν Ἐπιτροπῆς).

3. Τὰς διατάξεις τοῦ ἀρθροῦ 6 τοῦ Α.Ν. 2344/1940 (περὶ αἰγιαλοῦ καὶ παραλίας).

4. Τὴν υπ' ἀριθμ. Α. 3387/128/16.3.1979 πρότασιν τοῦ Ὑπουργείου Οἰκονομικῶν, περὶ δημιουργίας ζώνης παραλίας εις τὴν Κοινότητα Λουρδάτων Κεφαλληνίας.

5. Τὴν ἀπὸ 10.6.1976 ἐκθεσιν τῆς προβλεπομένης ὑπὸ τοῦ ἀρθροῦ 5 τοῦ Α.Ν. 263/1968 Ἐπιτροπῆς, περὶ καθορισμοῦ τῶν ὁρίων αἰγιαλοῦ καὶ παραλίας εις τὴν ἀνωτέρω περιοχὴν, ὡς ταῦτα εἰκονίζονται ἐπὶ τοῦ συνοδευόντος τὴν ἐκθεσιν ταύτην, ἀπὸ Δεκεμβρίου 1972, τοπογραφικοῦ δια-

ΕΚΘΕΣΙΣ

Επιτροπής καθορισμού τών όριων του αίγιαλου.

Εν Χανίους σήμερα την 22 Νοεμβρίου 1978 ή κατά Νόμον άρμοδια Έπιτροπή καθορισμού τών όριων του αίγιαλου άποτελουμένη από τούς :

α) Νικόλαον Παναγόπουλον, Οίκον. Έφορον Χανίων, ως Πρόεδρον.

β) Μιχαήλ Μηνάτσην, Λιμενάρχην Χανίων.

γ) Βασίλειον Πρωτοπαπαδάκην, Άναπλ/τήν Διευθυντού Δ.Τ.Υ. Χανίων

συνελοϋσα έν τῷ καταστήματι τῆς Οίκον. Έφορίας Χανίων και λαβοϋσα ύπ' ὄψιν :

1. Τὸ ύπ' ἀριθ. 2106/3.4.1973 ἔγγραφον Λιμενικοῦ Ταμείου Χανίων περι προσδιορισμοῦ ὄριογραμμῶν αίγιαλου και παραλίας εἰς τὴν περιοχὴν «ΣΚΑΛΑ» Παλαιοχώρας Χανίων.

2. Τὰ διαγράμματα τῆς έν λόγω περιοχῆς συνταχθέντα ύπὸ τοῦ Πετρ. Γιαννιουδάκη, Πολιτ. Μηχικοῦ.

3. Τὴν διάταξιν τοῦ ἀρθρου 5 τοῦ Α.Ν. 263/1968 περι τροποποιήσεως και συμπληρώσεως τῶν διατάξεων περι Δημοσίων κτημάτων και τὴν διάταξιν τοῦ ἀρθρου 2 τοῦ Α.Ν. 2344/1940 περι αίγιαλου και παραλίας, καθ' ἣν ὁ καθορισμὸς τῆς ὄριογραμμῆς τοῦ αίγιαλου γίνεται ἐπὶ τοπογραφικοῦ και ὑψομετρικοῦ διαγράμματος, χαρασσομένης ἐπ' αὐτοῦ ἐρυθρᾶς γραμμῆς διὰ τὴν ὄριογραμμὴν τοῦ αίγιαλου και τὸ ὅτι εἰς περίπτωσιν καθ' ἣν ἔνεκα προσχώσεων ἢ ἄλλων αἰτίων εἶναι ἐμφανές ὅτι καθ' ὃν χρόνον ἐνεργεῖται ὁ καθορισμὸς ὁ αίγιαλὸς εἶναι διάφορος τοῦ εἰς τὸ παρελθὸν τοιοῦτου κλπ. δύναται νὰ καθορισθῇ ἢ παλαιὰ θέσις τοῦ αίγιαλου ἢ ὑφισταμένη μέχρι μὲν τοῦ ἔτους 1884, ἐάν ὑφίστανται τοιαῦται, ἢ Έπιτροπὴ προβαίνει εἰς τὸν καθορισμὸν τοῦ παλαιοῦ αίγιαλου χαρασσομένης ἐπὶ τοῦ διαγράμματος κυανῆς γραμμῆς.

4. Τὰ ἐκ τῆς ἐνεργηθείσης τὴν 18.11.1978 αὐτοφίας προκύψαντα στοιχεῖα καθ' ἃ εἰς τὸ μεγαλύτερον μέρος τῆς ύπ' ὄψιν περιοχῆς ἔχει ἐπέλθει μεταβολὴ εἰς τὴν παραλίαν αὐτῆς λόγω προσφάτου ἐπιχώσεως ὑπὸ τοῦ Λιμενικοῦ Ταμείου Χανίων, διὰ τὴν προστασία τῶν παραλιακῶν κτισμάτων και βάσει τῶν ὑποδείξεων τοῦ Γ.Ε.Ν.

Καθορίζει διὰ πρώτη φορά ἐπὶ τοῦ ἀπὸ 10.5.1976 συνημμένου διαγράμματος α) διὰ συνεχοῦς ἐρυθρᾶς πολυγωνικῆς γραμμῆς τὴν ὄριογραμμὴν τοῦ αίγιαλου ὑπὸ στοιχεῖα 1,2,3 ἔως και 14 β) διὰ συνεχοῦς κίτρινης πολυγωνικῆς γραμμῆς τὴν ὄριογραμμὴν τῆς παραλίας ὑπὸ στοιχεῖα 1,2,3 ἔως 58.

Ὁ καθορισμὸς γίνεται διὰ πρώτην φοράν.

Ἐξαιροῦνται τῆς λωρῖδος τῆς παραλίας τὰ έν αὐτῇ κτίσματα ἢ τμήματα κτισμάτων συμφώνως ἀρθρω 5 τοῦ Α.Ν. 2344/40 και γνωμοδοτήσει Ν.Σ.Κ. 630/1964.

Ὁ Πρόεδρος
Ν. ΠΑΝΑΓΟΠΟΥΛΟΣ

Τὰ Μέλη
Μ. ΜΗΝΑΤΣΗΣ
Β. ΠΡΩΤΟΠΑΠΑΔΑΚΗΣ

γράμματος, ὑπὸ κλίμακα 1 : 1000, τοῦ μηχανικοῦ Δημ. Λάμπρου, θεωρηθέντος τὴν 6.3.1976 ὑπὸ τῆς Διευθύνσεως Τεχνικῶν Ὑπηρεσιῶν τοῦ Νομοῦ Κεφαλληνίας.

6. Τὴν διατυπωθεῖσαν, διὰ τοῦ ύπ' ἀριθμ. Φ.187.2/323/76/23.8.1976 ἔγγραφου, σύμφωνον γνώμην τοῦ Ἀρχηγείου Ναυτικοῦ και

7. Τὴν ὑπ' ἀριθμ. Ε. 11238/4.9.1976 ἀπόφασιν τοῦ Νομάρχου Κεφαλληνίας, διὰ τῆς ὁποίας ἐπεκυρώθησαν ἢ προαναφερθεῖσα ἔκθεσις τῆς Έπιτροπῆς τοῦ ἀρθρου 5 τοῦ Α.Ν. 263/1968 και τὸ συνοδεῦον αὐτὴν τοπογραφικὸν διάγραμμα, ἀποφασίζει :

Τὴν δημιουργίαν ζώνης παραλίας εἰς τὴν Κοινότητα Λουρδάτων Κεφαλληνίας, ὡς καθωρίσθη αὐτὴ ὑπὸ τῆς κατὰ τὸ ἀρθρον 5 τοῦ Α.Ν. 263/1968 ἀρμοδίας Έπιτροπῆς και ἀπεικονίζεται εἰς τὸ προμνημονευόμενον διάγραμμα, τὸ συνοδεῦον τὴν ἀπὸ 10.6.1976 ἔκθεσιν αὐτῆς.

Ἡ παροῦσα δημοσιευθῆτω διὰ τῆς Έφημερίδος τῆς Κυβερνήσεως.

Ὁ Πρόεδρος
Δ. ΝΙΑΝΙΑΣ

Τὰ Μέλη
Γ. ΣΤΑΜΑΤΗΣ
ΑΛ. ΠΑΠΑΔΟΓΓΟΝΑΣ

Ἀκριβὲς ἀντίγραφον

Ὁ Γραμματεὺς
τοῦ Ὑπουργικοῦ Συμβουλίου
ΣΤΑΥΡΟΣ Κ. ΜΠΑΛΤΑΣ
Γενικὸς Διευθυντῆς

ΑΠΑΛΛΟΤΡΙΩΣΕΙΣ

ΑΠΟΦΑΣΕΙΣ

Ἀριθ. Ο.Ε. 3234

(5)

Περὶ καθορισμοῦ ὄριογραμμῆς και παραλίας εἰς περιοχὴν «ΣΚΑΛΑ» Παλαιοχώρας Ν. Χανίων.

Ο ΝΟΜΑΡΧΗΣ ΧΑΝΙΩΝ

Ἐχοντες ὑπ' ὄψιν :

1. Τὰς διατάξεις τοῦ Ν. 3200/1955 «περὶ διοικητικῆς ἀποκεντρώσεως ὅπως ἰσχύουν σήμεραν».

2. Τὰς διατάξεις τοῦ Α.Ν. 2344/1940 και τοῦ Α.Ν. 263/1968.

3. Τὴν ὑπ' ἀριθ. Φ. 1872/51/79 ἀπὸ 20.1.1979 σύμφωνον γνώμη Γ.Ε.Ν.

4. Τὴν ἀπὸ 22.11.1978 ἔκθεσιν τῆς παρ' ἡμῖν Έπιτροπῆς περὶ καθορισμοῦ τῶν ὀριων τοῦ αίγιαλου και παραλίας μετὰ τοῦ προσηρηθέντου αὐτῇ διαγράμματος τῆς έν θέματι περιοχῆς, ἀποφασίζομεν :

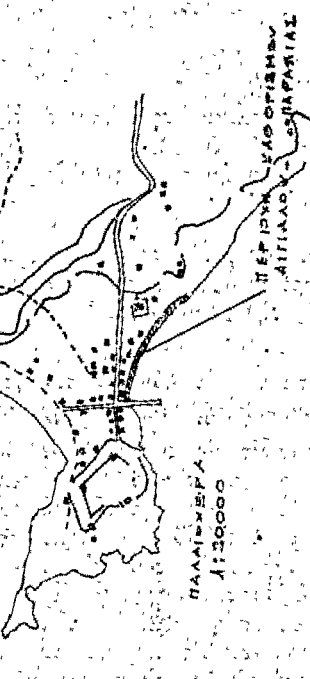
Ἐπικυροῦμε τὴν ἀπὸ 22.11.1978 ἔκθεσιν τῆς Έπιτροπῆς, με τὴν ὁποίαν καθωρίσθη ἡ ὄριογραμμὴ τοῦ αίγιαλου και παραλίας εἰς τὴν περιοχὴν «ΣΚΑΛΑ» Παλαιοχώρας Χανίων, ὡς αὐταὶ ἐμφαίνονται εἰς τὸ τοπογραφικὸν διάγραμμα πού συνοδεῦει τὴν ὡς ἄνω ἔκθεσιν τῆς Έπιτροπῆς.

Ἡ παροῦσα δημοσιευθῆτω διὰ τῆς Έφημερίδος τῆς Κυβερνήσεως.

Ἐν Χανίους τῆ/4 Ἀπριλίου 1979

Ὁ Νομάρχης,
ΓΕΩΡΓΙΟΣ Α. ΧΑΡΑΛΑΜΠΟΠΟΥΛΟΣ

ΤΟΠΟΓΡΑΦΙΚΟΝ ΔΙΑΓΡΑΜΜΑ ΚΑΘΟΡΙΣΜΟΥ ΑΓΓΙΛΙΩΝ-ΠΑΡΑΝΙΑΣ
ΠΕΡΙΟΧΗΣ ΣΚΑΛΑΣ ΠΑΛΙΟΧΩΡΑΣ ΣΕΛΗΝΟΥ
ΚΑ 1:300



ΕΠΕΞΕΛΙΞΗ ΚΑΙ ΣΥΜΠΛΗΡΩΣΗ
ΤΩΝ ΤΩΝ ΚΑΘΟΡΙΣΜΩΝ ΣΥΜΦΩΝΑ
ΜΕ ΤΗΝ ΑΠΟΦΑΣΗ ΤΗΣ 4/4/1964



Κ. ΚΑΡΑΜΟΥΣΑΚΗΣ
ΥΠΟΥΡΓΟΣ

ΙΟ/ΘΗ. 29 Ιανουαρίου 1964
και βεβαιώνεται ότι η Ελλάδα τ' αμείβεται
του γεωγραφικού διαγράμματος υπό της Δ.Τ.Κ.

Δ. Τ. Κ. ΣΚΑΛΑΣ
ΚΑΤΑΡΤΙΣΤΗΣ

29 Ιανουαρίου 1964

Ο Συντάκτης του τοπογραφικού

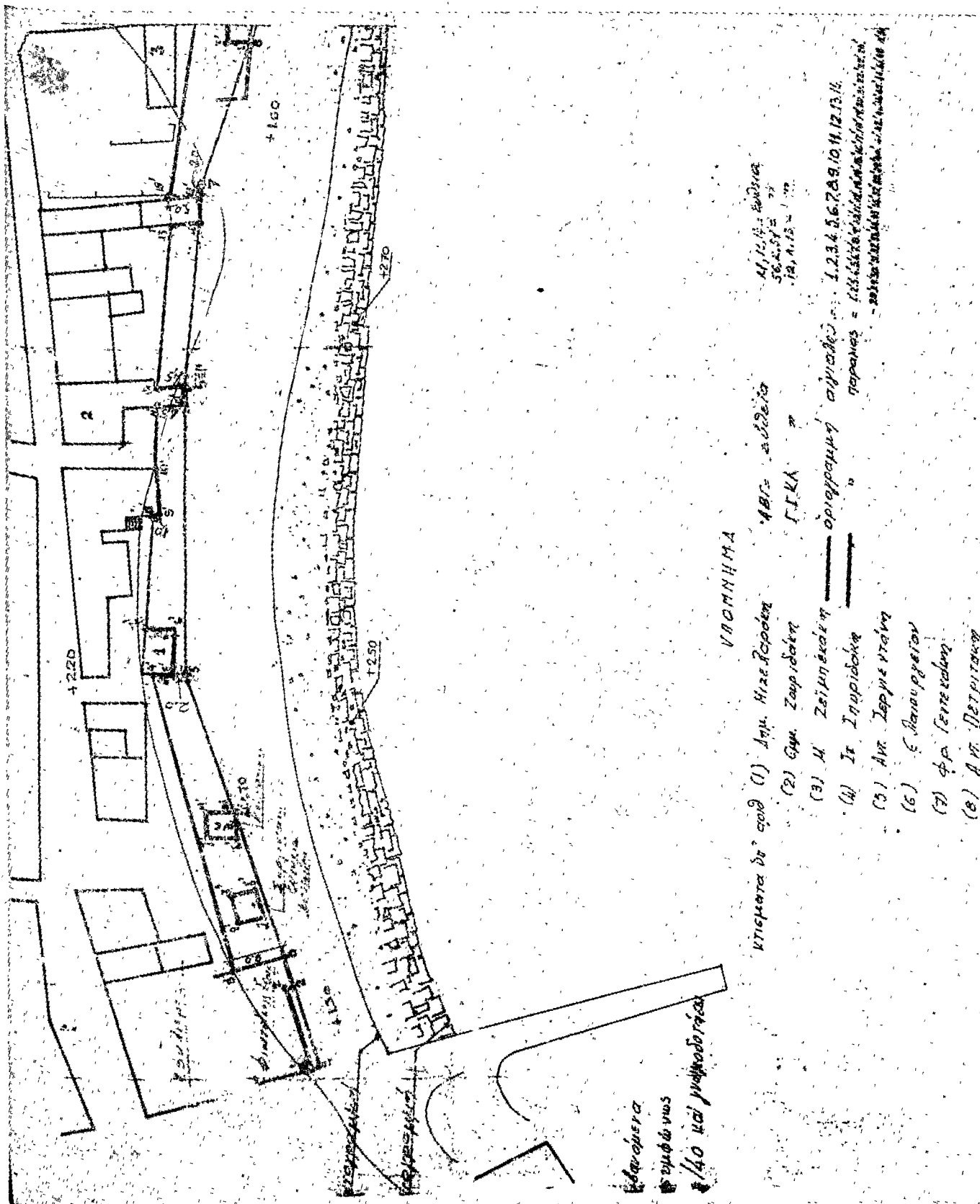
[Signature]

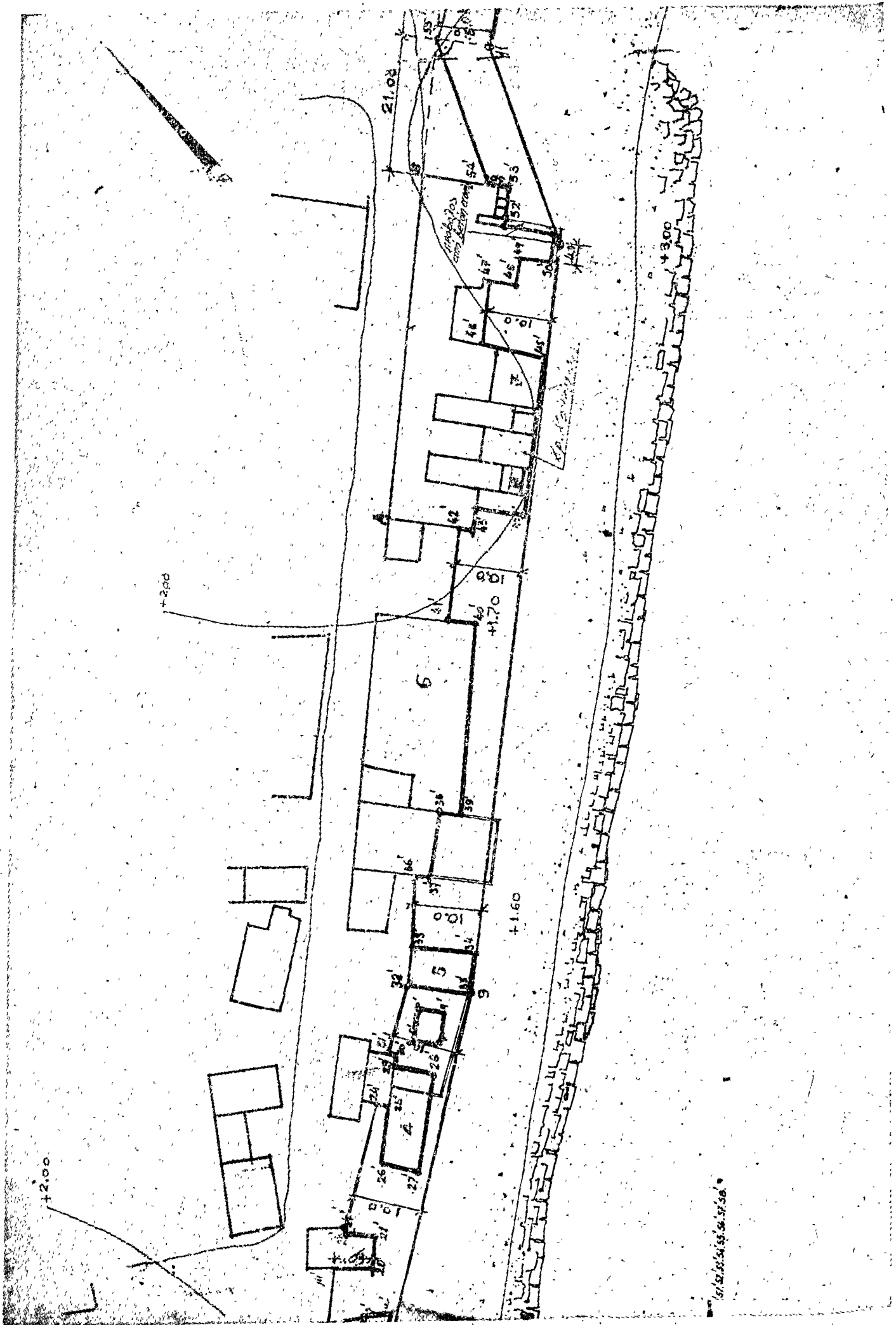
ΥΠΟΥΡΓΟΣ ΓΕΩΡΓΙΑΣ ΚΑΙ ΔΕΡΜΑΤΟΣ

Η ΕΠΙΤΡΟΠΗ ΚΑΘΟΡΙΣΜΟΥ
ΑΓΓΙΛΙΩΝ - ΠΑΡΑΝΙΑΣ

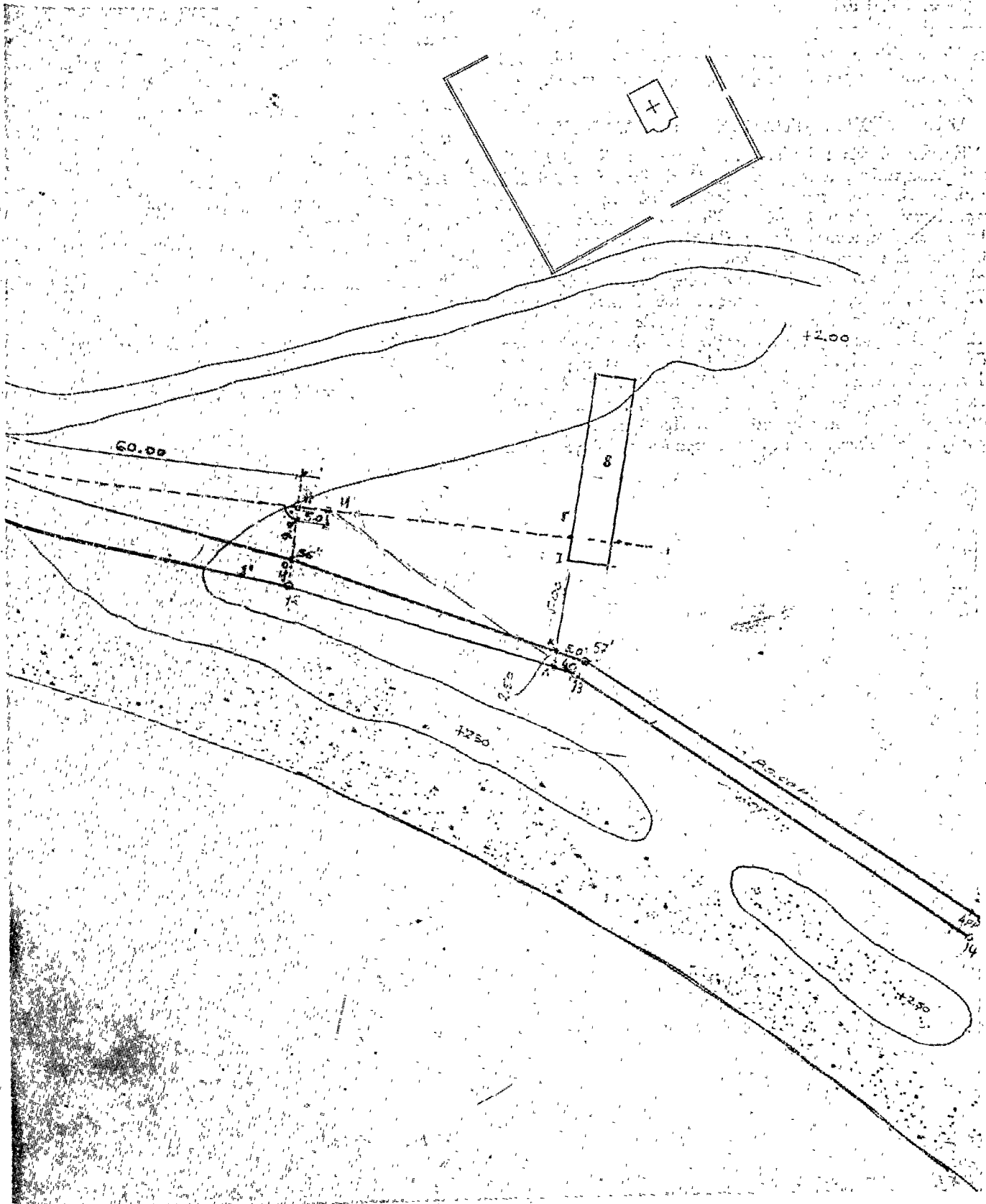
[Signature]
ΥΠΟΥΡΓΟΣ ΓΕΩΡΓΙΑΣ ΚΑΙ ΔΕΡΜΑΤΟΣ

Εξαρτώνται της Συρίας της
παράστασης τ' εν λόγω περιφέρειας
κτεταμένης τ' τμήματα κτεταμένης
τ' εν λόγω 5 παρ. 1 του Α.Ν. 234
Ν.Π.Κ. 630/1964





157, 52, 53, 54, 55, 56, 57, 58, 59



ΠΟΛΕΟΔΟΜΙΑ**ΑΠΟΦΑΣΕΙΣ**

Αριθ. ΤΥ. 1404

(6)

Περί έγκρισεως ρυμοτομικού σχεδίου Νέου Οικισμού Χαλκιοπούλου Βάλτου στη θέση Φορτωπός, στο Ν. Αίτ/νίας.

Ο ΝΟΜΑΡΧΗΣ ΑΙΤΩΛΙΑΣ ΚΑΙ ΑΚΑΡΝΑΝΙΑΣ

"Έχοντας υπόψη : 1) Τις διατάξεις του Ν. 3200/1955 περί διοικητικής αποκεντρώσεως, 2) τις διατάξεις του από 20.6.55 Β. Δ/τος περί εξαιρέσεως από της κατά την παρ. 1 του άρθρου 1 του Ν. 3200/55 αρμοδιότητας του Υπουργείου Δημοσίων Έργων, 3) τις διατάξεις του 863/70 Β. Δ/τος περί διαρθρώσεως του Υπουργείου Συγκοινωνιών και Δημ. Έργων ως τουτο έτροποποιήθη διά του υπ' αριθ. 572/67 Β. Δ/τος, 4) τις διατάξεις του 532/70 Ν. Δ/τος περί διοικητικής αποκεντρώσεως, 5) τις διατάξεις του 712/70 Β. Δ/τος ως έτροποποιήθη και συνεπληρώθη διά των υπ' αριθ. 677/71 και 198/72 Β. Δ/των, 6) την Α7/16/11/7.10.70 κοινή απόφαση των Υπουργών περί οργανώσεως των Περιφ/κών Υπηρεσιών του ΥΠ. Δ.Ε., 7) την Α9/1-8/3/9.8.71 κοινή έγκύκλιο των Πρωθυπουργού, Αντιπροέδρου και Υπουργού των Έσωτερικών περί οργανώσεως

των Νομαρχιών, 8) το Ν.Δ. 8/9.6.73 ΓΟΚ, 9) το Ν.Δ. 1018/1971, 10) το υπ' αριθ. 20/78 (θέμα 36ο) πρακτικό του Νομ/κού Συμβουλίου Δ.Ε., αποφασίζουμε :

Έγκρίνουμε το ρυμοτομικό σχέδιο Νέου Οικισμού Χαλκιοπούλου Βάλτου στη θέση Φορτωπός όπως αυτό φαίνεται στο συνοδεύον την παρούσα τοπογραφικό διάγραμμα.

Καθορίζουμε ως όρους δομήσεως τους κάτωθι :

Πρόσωπο : 15 μ.

Βάθος : 30 μ.

Έμβαδόν : 450 μ².

Όροφοι : 2 Προκειμένου για κατοικία, 1 προκειμένου για βοηθητικά κτίσματα.

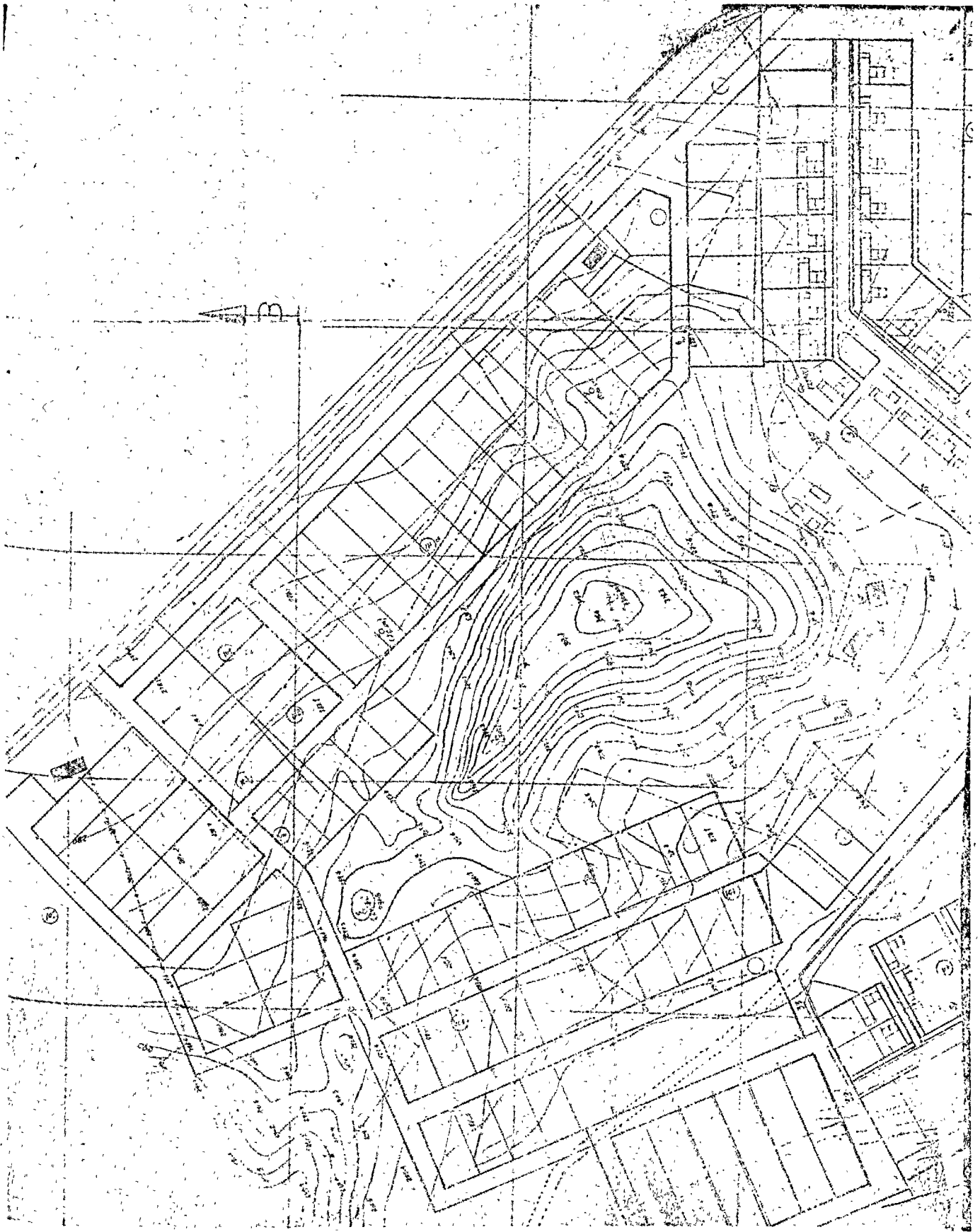
Μέγιστο ύψος : 7,5 μ. για κατοικίες, 4 μ. για βοηθητικά κτίσματα.

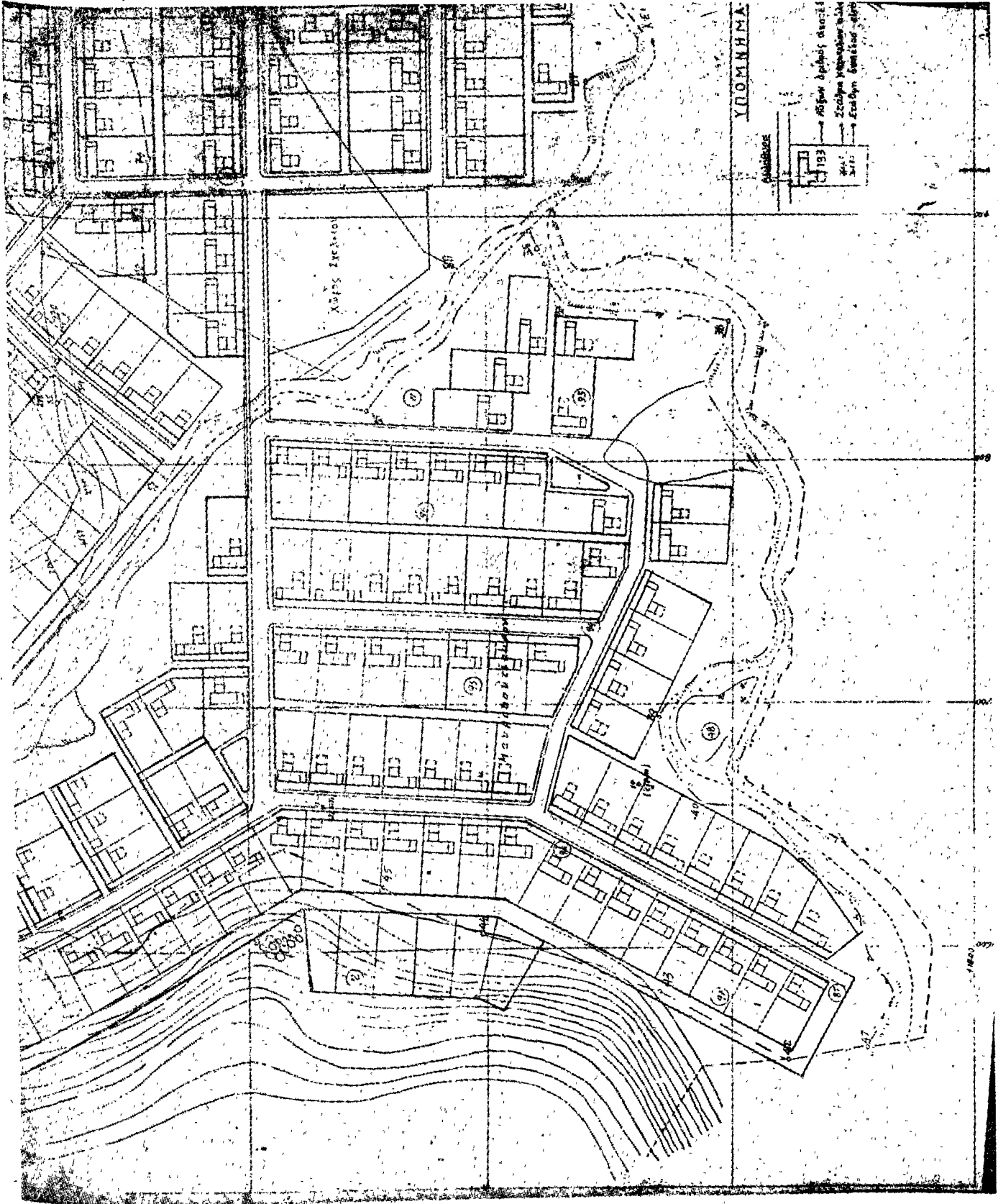
Ελάχιστη απόσταση κατοικίας και βοηθητικού κτίσματος 5 μ.

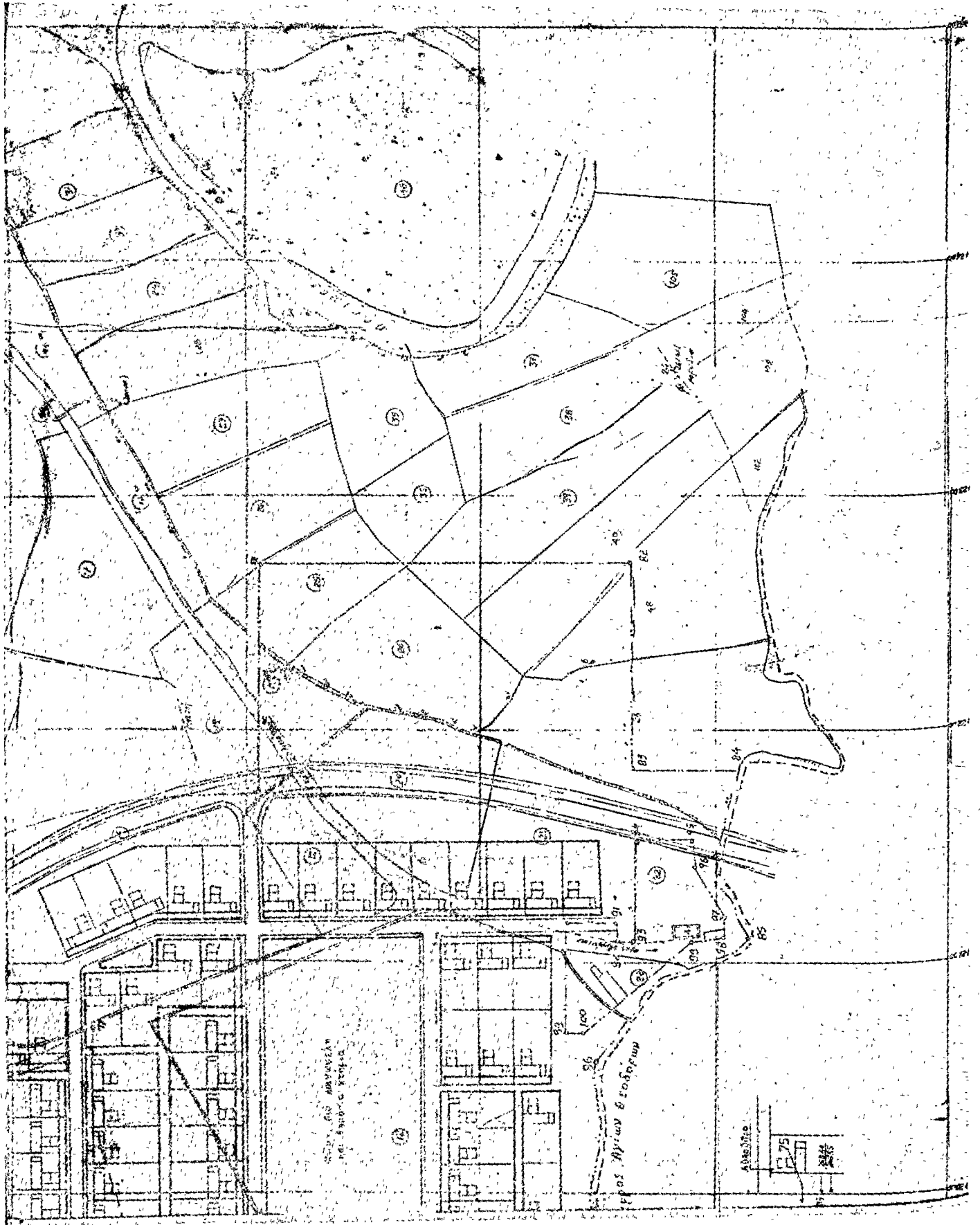
Η απόφαση αυτή να δημοσιευθεί στην Έφημερίδα της Κυβερνήσεως.

Μεσολόγγι, 2 Άπριλιου 1979

Ο Νομάρχης
ΑΘΑΝ. ΚΑΡΑΓΚΟΥΝΙΔΗΣ







Αριθ. Η. 2621

(7)

Περί μερικής ανακλήσεως τής Η. 5519/1972 απόφασεως
του Νομάρχη 'Αχαΐας.

Ο ΝΟΜΑΡΧΗΣ ΑΧΑΪΑΣ

Έχοντας υπόψη :

1. Τις διατάξεις του Νόμου 3200/55 «περί διοικητικής αποκεντρώσεως» και τις ίδιες του από 28.6.1955 Ν.Δ. «περί εξαιρέσεως από τής αρμοδιότητος των Νομαρχών μερικῶν αντικειμένων αρμοδιότητος του Υ.Δ.Ε.».
2. Τις διατάξεις του 532/70 Ν.Δ. «περί συμπληρώσεως τῶν διατάξεων περί διοικητικῆς αποκεντρώσεως».
3. Τις διατάξεις του 712/70 Β.Δ.
4. Τῆ Α7/16/11/7.10.70 κοινῆ ἀπόφαση τῶν Ὑπουργῶν Προεδρίας Κυβερνήσεως, Ἐσωτερικῶν καὶ Δημ. Ἔργων «περί Ὁργανώσεων τῶν Περιφερειακῶν Ὑπηρεσιῶν τοῦ Υ.Δ.Ε.».
5. Τὴν Α. 111814/13.10.1970 ἐγκ. Α. 311 Ὑπουργ. Δημ. Ἔργων περί ἐφαρμογῆς τῶν διατάξεων περί ἀποκεντρώσεως ἀρμοδιοτήτων.
6. Τις διατάξεις τοῦ ἀπὸ 17.7.1923 Ν.Δ. «περὶ σχεδίων πόλεων».
7. Τις σχετικῆς διατάξεις τοῦ ΓΟΚ.
8. Τὸ ἀπὸ 21.12.1927 «περὶ ἐγκρίσεως τοῦ ρυμοτομικοῦ σχεδίου πόλεως Βραχνείων».
9. Τις διατάξεις τοῦ Ν.Δ. 1018/1971/Φ.Ε.Κ. 220 τ.Α 1.11.71 «περὶ τροποποιήσεως καὶ συμπληρώσεως Α.Ν. 314/1968 κ.λ.π.».
10. Τὸ 9299/27.9.1978 ἐγγράφο τῆς 8ης Περιχῆς Ὑπη-

ρεσίας Δημ. Ἔργων, μετὸ ὁποῖο εἰσηγεῖται τὴν κατάργηση τοῦ ρυμοτομικοῦ σχεδίου Βραχνείων κατὰ τὸ τμήμα ποὺ βρίσκεται μέσα στὰ Διοικητικὰ ὄρια τῆς Κοινότητος Μονοδενδρίου.

11. Τὸ Η. 11833/5.10.1978 ἐγγράφο τῆς Δ/σεως Τ. Υ.Ν. Ἀχαΐας, Τμήμ. Πολεοδ. Ἐφαρμογῶν μετὰ ὅλα τὰ προβλεπόμενα δικαιολογητικὰ γιὰ τὴ μερικὴ ἀνάκληση τῆς Η. 5519/6.7.1972 ἀποφάσεως τοῦ Νομάρχη Ἀχαΐας.

12. Τὸ γεγονός ὅτι κατὰ τὴν ἐπέκταση τοῦ ρυμοτομικοῦ σχεδίου πόλεως Βραχνείων ἐντάχθηκε σ' αὐτὸ τμήμα ποὺ βρίσκεται μέσα στὰ Διοικητικὰ ὄρια τῆς Κοινότητος Μονοδενδρίου χωρὶς νὰ ἀκολουθηθεῖ ἡ νόμιμη διαδικασία.

13. Τὴ σύμφωνη γνωμοδότηση τοῦ Ν.Σ.Δ.Ε., ποὺ διατυπώθηκε στὸ ἀρ. 18/25/18.10.1978 πρακτικὸ του, ἀποφασίζουμε :

Ἀνακαλοῦμε μερικῶς τὴν Η. 5519/6.7.1972 ἀπόφασή μας καὶ καταργοῦμε τὸ ρυμοτομικὸ σχέδιο πόλεως Βραχνείων καὶ συγκεκριμένα στὸ τμήμα ποὺ βρίσκεται μέσα στὰ Διοικητικὰ ὄρια τῆς Κοινότητος Μονοδενδρίου, ὅπως φαίνεται στὸ συνημμένο τοπογραφικὸ διάγραμμα τοῦ Πολ/κοῦ Μηχ/κοῦ Ἡλία Κηπουροῦ μετὰ κλίμακα 1 : 500 τὸ ὁποῖο εἶναι θεωρημένο ἀπὸ τὸν Προϊστάμενο Τμήμ. Πολεοδ. Ἐφαρμογῶν τῆς Δ.Τ.Υ.Ν. Ἀχαΐας, μετὰ ἡμερομηνία 5.10.78 καὶ στὸ ὁποῖο ἔχει τεθεῖ σφραγίδα τοῦ Νομαρχ. Συμβουλίου Δημ. Ἔργων μετὰ ἡμερομηνία 18.10.78.

Ἡ ἀπόφαση αὐτὴ νὰ δημοσιευθεῖ στὴν Ἐφημερίδα τῆς Κυβερνήσεως.

Πάτρα, 7 Μαρτίου 1979

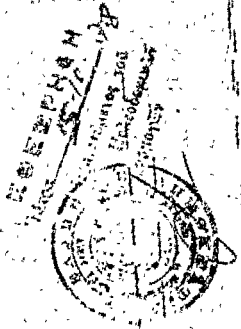
Ὁ Νομάρχης
ΝΙΚ. ΧΑΝΟΣ

ΡΥΜΟΤΟΜΙΚΟ ΣΧΕΔΙΟ ΒΡΑΧΝΕΙΚΩΝ ΠΑΡΑ ΤΑ ΣΥΝΟΡΑ
ΚΟΙΝΟΤΗΤΩΝ ΜΟΝΟΔΕΝΔΡΙΟΥ - ΒΡΑΧΝΕΙΚΩΝ
ΠΙΝΑΚΙΣ 7

ΚΛ 1:500



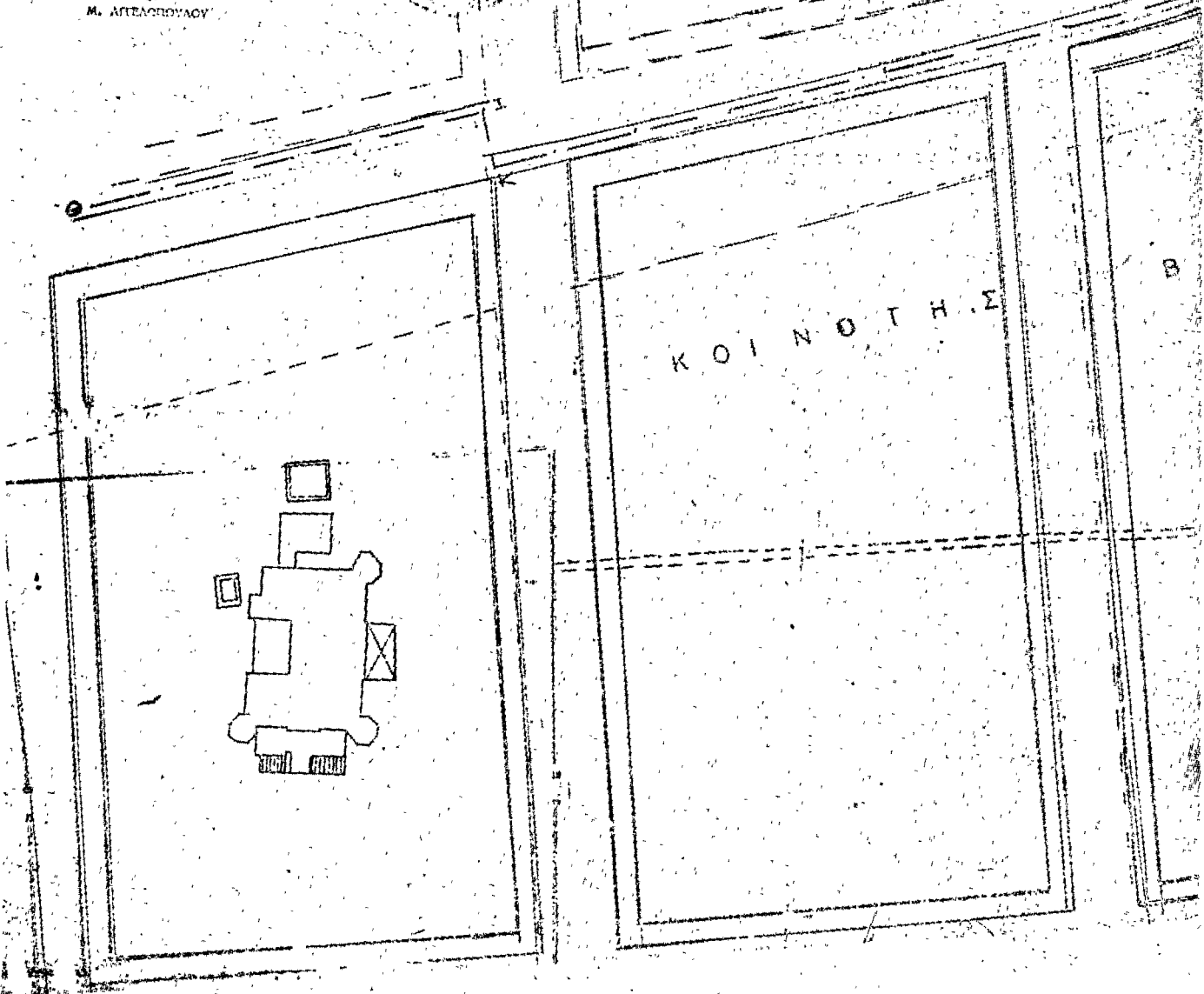
Είσοδος 19-10-98
Συνέλευση 25-1-98
Πρωτ. 18/25/19-10-98
Π. Γεωργιάδης
Μ. ΑΓΓΕΛΟΠΟΥΛΟΥ




ΕΞΕΤΑΣΗ
Πάρος 21-10-98
Ο Προϊστάμενος του
Γραφείου Πολυδικασίων
Πάρος



Κ Ο Ι Ν Ο Τ Η Σ Μ Ο





ΥΠΟΜΝΗΜΑ

Η αγροτική έκταση ΘΙΚΑ, έκτασης 6.600,00
των Κοινοτήτων Βραχέλλων - Μονοθευρίου.

ΠΑΤΡΑ ΦΕΒΡΟΥΑΡΙΟΣ 76
Ο ΜΗΧΑΝΙΚΟΣ

(Signature)

ΝΑΤΑΣΣ ΚΗΘΟΥΡΓΟΣ
 ΠΟΛΙΤΙΚΟΣ - ΤΟΠΟΓΡΑΦΟΣ
 ΜΗΧΑΝΙΚΟΣ
 ΕΠΙΧΕΙΡΗΣΙΑΚΟΣ - Ε.Μ.Π.
 ΔΟΥΛ. ΚΑΤΑΛΟΓΟΥ Π.Ε.Π. 1087
 ΠΑΤΡΑ, ΓΕΩΡΓΙΟΥ 80 ΤΗΛ. 222041

Η ΓΕΝΙΚΗ ΔΙΕΥΘΥΝΣΗ ΤΟΥ ΕΘΝΙΚΟΥ ΤΥΠΟΓΡΑΦΕΙΟΥ

ΓΝΩΣΤΟΠΟΙΕΙ ΟΤΙ:

Η έτήσια συνδρομή της Έφημερίδας της Κυβερνήσεως, η τιμή των φύλλων της που πουλιούνται τμηματικά και τα τέλη δημοσιεύσεων στην Έφημερίδα της Κυβερνήσεως, καθορίστηκαν από 1 Ιανουαρίου 1979 ως ακολούθως:

Α' ΕΤΗΣΙΕΣ ΣΥΝΔΡΟΜΕΣ

1. Για το Τεύχος Α'	Δραχ.	600
2. » » » Β'	»	700
3. » » » Γ'	»	500
4. » » » Δ'	»	1.000
5. » » » Νομικών Προσώπων Δ.Δ. κ.λπ.	»	500
6. » » » Παράρτημα	»	300
7. » » » Ανωνύμων Έταιρειών κ.λπ.	»	3.000
8. » » Δελτίο Έμπορικής και Βιομηχανικής Ίδιοκτησίας	»	200
9. Για όλα τα τεύχη και το Δ.Ε.Β.Ι.	»	6.000

Οι Δήμοι και οι Κοινότητες του Κράτους καταβάλλουν το 1/2 των ανωτέρω συνδρομών.

Υπέρ του Ταμείου Άλληλοβοηθείας Προσωπικού του Έθνικού Τυπογραφείου (ΤΑΠΕΤ) αναλογούν τα εξής ποσά:

1. Για το Τεύχος Α'	Δραχ.	30
2. » » » Β'	»	35
3. » » » Γ'	»	25
4. » » » Δ'	»	50
5. » » » Νομικών Προσώπων Δημοσίου Δικαίου κ.λπ.	»	25
6. » » » Παράρτημα	»	15
7. » » » Ανωνύμων Έταιρειών κ.λπ.	»	150
8. » » Δελτίο Έμπ. και Βιομ. Ίδιοκτησίας ..	»	10
9. Για όλα τα τεύχη	»	300

Β' ΤΙΜΗ ΦΥΛΛΩΝ

Η τιμή πωλήσεως κάθε φύλλου, μέχρις 8 σελ., είναι 3 δρχ., από 9 ως 40 σελ. 8 δρχ., από 41 ως 80 σελ. 15 δρχ., από 81 σελ. και άνω ή τιμή πωλήσεως κάθε φύλλου προσausζάνεται κατά 15 δρχ. ανά 80 σελίδες.

Γ' ΤΕΛΗ ΔΗΜΟΣΙΕΥΣΕΩΝ

I. Στο τεύχος Ανωνύμων Έταιρειών και Έταιρειών Περιορισμένης Εύθύνης:

Α' Δημοσιεύματα Ανωνύμων Έταιρειών:

1. Τών δικαστικών πράξεων	Δραχ.	400
2. Τών καταστατικών Ανωνύμων Έταιρειών ..	»	10.000
3. Τών τροποποιήσεων τών καταστατικών τών Ανωνύμων Έταιρειών	»	2.000
4. Τών ανακοινώσεων και προσκλήσεων σε γενικές συνελεύσεις, τών κατά το άρθρο 32 του Ν. 3221/24 γνωστοποιήσεων, τών ανακοινώσεων, που προβλέπονται από το άρθρο 59 παρ. 3 του Ν.Δ. 400/70 «περί Άλλοδαπών Ασφαλιστικών Έταιρειών» και τών αποφάσεων του Διοικητικού Συμβουλίου του ΕΛΤΑ, που αναφέρονται σε προσωρινές διατάξεις ...	»	1.000
5. Τών Ισολογισμών τών Ανωνύμων Έταιρειών ..	»	4.000
6. Τών συνοπτικών μηνιαίων καταστάσεων τών Τραπεζικών Έταιρειών	»	1.000
7. Τών αποφάσεων «περί έγκρίσεως τιμολογίων τών Ασφαλιστικών Έταιρειών»	»	600
8. Τών υπουργικών αποφάσεων «περί παροχής άδειας επέκτασεως τών εργασιών Ασφαλιστικών Έταιρειών», τών εκθέσεων περιουσιακών στοιχείων Ανωνύμων Έταιρειών γενικά, και τών αποφάσεων του Δ.Σ. του ΕΛΤΑ, με τις όποιες εγκρίνονται και δημοσιεύονται οι κανονισμοί αυτού	»	4.000
9. Τών αποφάσεων «περί παροχής πληρεξουσιότητας προς αντιπροσώπους εν Ελλάδι άλλοδαπών Έταιρειών» και τών αποφάσεων «περί μεταβίβασεως του χαρτοφυλακίου Ασφαλιστικών Έταιρειών κατά το άρθρο 59 παρ. 1 του Ν.Δ. 400/70»	»	2.000
10. Τών αποφάσεων «περί συγχωνεύσεως Ανωνύμων Έταιρειών»	»	10.000

11. Τών αποφάσεων της Έπιτροπής του Χρηματιστηρίου «περί εισαγωγής χρεωγράφων εις το Χρηματιστήριο προς διαπραγμάτευση, συμφώνως προς τας διατάξεις του άρθρου 2 παρ. 3 Α.Ν. 148/67»	Δραχ.	1.000
12. Τών αποφάσεων της Έπιτροπής κεφαλαιαγοράς «περί διαγραφής χρεωγράφων εκ του Χρηματιστηρίου, συμφώνως προς τας διατάξεις του άρθρου 2 παρ. 4 Α.Ν. 148/1967»	»	1.000

Β' Δημοσιεύματα Έταιρειών Περιορισμένης Εύθύνης:

1. Τών καταστατικών	»	1.000
2. Τών τροποποιήσεων τών καταστατικών ...	»	400
3. Τών ανακοινώσεων και προσκλήσεων	»	200
4. Τών Ισολογισμών	»	1.000
5. Τών εκθέσεων εκτιμήσεως περιουσιακών στοιχείων	»	1.000

Γ' Δημοσιεύματα Άλληλασφαλιστικών Συνεταιρισμών - Άλληλασφαλιστικών Ταμείων και Φιλανθρωπικών Σωματείων:

1. Τών υπουργικών αποφάσεων «περί χορηγήσεως άδειας λειτουργίας Άλληλασφαλιστικών Συνεταιρισμών - Άλληλασφαλιστικών Ταμείων»	»	1.000
2. Τών Ισολογισμών τών ανωτέρω Συνεταιρισμών, Ταμείων και Σωματείων	»	1.000

II. Στο Τέταρτο τεύχος τών δικαστικών πράξεων, προσκλήσεων και λοιπών δημοσιεύσεων

Το ποσοστό επί τών τελών δημοσιεύσεων στο Τεύχος Ανωνύμων Έταιρειών και Έταιρειών Περιορισμένης Εύθύνης, που πρέπει να καταβάλλεται υπέρ του Ταμείου Άλληλοβοηθείας Προσωπικού Έθνικού Τυπογραφείου (ΤΑΠΕΤ), όρίσθηκε γενικά σε 5 ο/ο.	»	400
--	---	-----

Δ' ΚΑΤΑΒΟΛΗ ΣΥΝΔΡΟΜΩΝ - ΤΕΛΩΝ ΔΗΜΟΣΙΕΥΣΕΩΝ ΚΑΙ ΠΟΣΟΣΤΩΝ Τ.Α.Π.Ε.Τ.

1. Οι συνδρομές του έσωτερικού και τα τέλη δημοσιεύσεων προκαταβάλλονται στα Δημόσια Ταμεία έναντι αποδεικτικού εισπράξεως, το όποιο φροντίζει ο ενδιαφερόμενος να το στείλει στη Γενική Δ/ση του Έθνικού Τυπογραφείου.

2. Οι συνδρομές του έξωτερικού είναι δυνατό να στέλνονται και σε ανάλογο συνάλλαγμα με έπιταγή επ' ονόματι του Διευθυντή τών Διοικητικών και Οικονομικών Υποθέσεων του Έθνικού Τυπογραφείου.

3. Το υπέρ του ΤΑΠΕΤ ποσοστό επί τών ανωτέρω συνδρομών και τελών δημοσιεύσεων καταβάλλεται ως εξής:

- α) στην Αθήνα: στο Ταμείο του ΤΑΠΕΤ (Κατάστημα Έθνικού Τυπογραφείου),
- β) στις υπόλοιπες πόλεις του Κράτους: στα Δημόσια Ταμεία και αποδίδεται στο ΤΑΠΕΤ σύμφωνα με τις 192378/3639/1947 (RONEO 185) και 178048/5321/31.7.65 (RONEO 139) εγκύκλιες διαταγές του Γ.Λ.Κ.,
- γ) στις περιπτώσεις συνδρομών έξωτερικού: όταν η αποστολή τους γίνεται με έπιταγές μαζί μ' αυτές στέλνεται και το υπέρ του ΤΑΠΕΤ ποσοστό.

Ο Γενικός Διευθυντής
ΑΘΑΝ. ΠΑΝ. ΣΠΗΛΙΟΠΟΥΛΟΣ

ΑΠΟ ΤΟ ΕΘΝΙΚΟ ΤΥΠΟΓΡΑΦΕΙΟ