



ΕΦΗΜΕΡΙΣ ΤΗΣ ΚΥΒΕΡΝΗΣΕΩΣ ΤΗΣ ΕΛΛΗΝΙΚΗΣ ΔΗΜΟΚΡΑΤΙΑΣ

ΕΝ ΑΘΗΝΑΙΣ
ΤΗ 29 ΜΑΪΟΥ 1979

ΤΕΥΧΟΣ ΤΕΤΑΡΤΟΝ

ΑΡΙΘΜΟΣ ΦΥΛΛΟΥ
309

ΠΕΡΙΕΧΟΜΕΝΑ

ΑΠΑΛΛΟΤΡΙΩΣΕΙΣ

ΑΠΟΦΑΣΕΙΣ

- Περί επικυρώσεως εκθέσεως επιτροπής καθορισμού όριο-
γραμμής αιγιαλού και παραλίας στη θέση "Άγιος Νικό-
λαος Καβουρίου Βουλιαγμένης. 1
- Περί επικυρώσεως εκθέσεως επιτροπής καθορισμού όριο-
γραμμής αιγιαλού και παραλίας στη θέση «Βλυχός»
Υδρας, Ν. Αττικής. 2

ΠΟΛΕΟΔΟΜΙΑ

ΑΠΟΦΑΣΕΙΣ

- Περί αναγνώρισεως πρόδου οδού Μεγάρων, στον Πειραιά
Ν. Αττικής, ότι υπάρχει πριν από το 1923 και χαρακτη-
ρισμός αυτής ως διατηρητέας. 3
- Περί χαρακτηρισμού ως κυριότερης Κοινοτικής οδού αυτής
που συνδέει τον οικισμό Κάτω Καστριτσίου με την παλαιά
έθνική οδό Πατρών — Αθηνών, Ν. Αχαΐας. 4

ΑΠΑΛΛΟΤΡΙΩΣΕΙΣ

ΑΠΟΦΑΣΕΙΣ

Αριθ. 600327 (1)

- Περί επικυρώσεως εκθέσεως επιτροπής καθορισμού όριο-
γραμμής αιγιαλού και παραλίας στη θέση "Άγιος Νικό-
λαος Καβουρίου Βουλιαγμένης.

Ο ΝΟΜΑΡΧΗΣ ΑΤΤΙΚΗΣ ΔΙΑΜΕΡΙΣΜΑ ΠΕΙΡΑΙΩΣ

Έχοντας υπόψη :

1. Τις διατάξεις : α) του Ν 3200/55 «περί διοικητικής
άποκεντρώσεως», όπως τροποποιήθηκαν και συμπληρώ-
θηκαν μεταγενέστερα, β) του Β.Δ. της 28/6.55 «περί εξαι-
ρέσεως από της κατά το άρθρ. 1 του Ν. 3200/55 «περί άρμο-
διότητας των Νομαρχών αντικειμένων τινών άρμοδιότητας
Υπουργείου Οικονομικών», γ) του Ν.Δ. 532/70 «περί
συμπληρώσεως των διατάξεων περί διοικητικής άποκεν-
τρώσεως» και του Β.Δ. 704/70 που εκδόθηκε σε εκτέλεση
αυτού, δ) του ΝΔ 1147/72 «περί διοικήσεως της μεζονος
Πρωτεύουσας» και του 803/70 Β. Δ/τος που εκδόθηκε σε

εκτέλεσή του, ε) του Α.Ν. 2344/40 «περί αιγιαλού και
παραλίας», στ) του Α.Ν. 263/68 «περί τροποποιήσεως
και συμπληρώσεως των διατάξεων περί δημοσίων κτημά-
των» και ζ) του Ν 719/77 «περί αντικαταστάσεως, τροπο-
ποιήσεως και συμπληρώσεως διατάξεων τινών της περί
Δημοσίων κτημάτων Νομοθεσίας και άλλων τινών διατά-
ξεων» (Φ.Ε.Κ. 301/10.10.77 άρθρ. 20).

2. Το 187.3/5/79/8.2.79 έγγραφο της Υδρογραφικής
Υπηρεσίας του Αρχηγείου Ναυτικού, με το οποίο μās
έχει σταλεί ή από 26/1/79 έκθεση της επιτροπής καθορι-
σμού των όριων αιγιαλού και παραλίας που προβλέπεται
από το άρθρ. 74 ΠΔ 636/77, καθώς και το τοπογραφικό
διάγραμμα υπό κλίμακα 1:500 που συντάχθηκε, ελέγχθηκε
και θεωρήθηκε το Σεπτέμβριο του 1978 από τη Δ/ση Τε-
χνικών Υπηρεσιών του Υπουργείου Οικονομικών, που συ-
νοδεύει την έκθεση της επιτροπής.

Με την ανωτέρω έκθεση ή επιτροπή καθόρισε στο τοπο-
γραφικό διάγραμμα, που συνοδεύει την έκθεση, με κόκκινη
συνεχή πολυγωνική γραμμή την όριογραμμή του αιγιαλού
και με κίτρινη συνεχή πολυγωνική γραμμή την όριογραμμή
της παραλίας στη θέση «Άγιος Νικόλαος» Καβουρίου Βου-
λιαγμένης.

3. Το Φ 187.2/248/79/6.4.79 έγγραφο του Γενικού
Επιτελείου Ναυτικού, με το οποίο μās ανακοινώνει ότι
συμφωνεί με τα όρια που καθόρισε ή ανωτέρω επιτροπή
στη θέση «Άγιος Νικόλαος» Καβουρίου Βουλιαγμένης, απο-
φασίζουμε :

Επικυρώνουμε την από 26.1.79 έκθεση της επιτροπής
καθορισμού όριογραμμής αιγιαλού και παραλίας, καθώς
έπίσης και το τοπογραφικό διάγραμμα, υπό κλίμακα 1:500
που συντάχθηκε ελέγχθηκε και θεωρήθηκε τον Σεπτέμ-
βριο του 1978 από τη Δ/ση Τεχνικών Υπηρεσιών του
Υπουργείου Οικονομικών, που συνοδεύει την έκθεση κα-
θορισμού όριογραμμής αιγιαλού και παραλίας στη θέση
«Άγιος Νικόλαος» Καβουρίου Βουλιαγμένης.

Με την ανωτέρω έκθεση ή άρμοδια επιτροπή καθόρισε
στο τοπογραφικό διάγραμμα που συνοδεύει την έκθεση με
κόκκινη συνεχή πολυγωνική γραμμή την όριογραμμή του
αιγιαλού και με κίτρινη συνεχή πολυγωνική γραμμή την
όριογραμμή της παραλίας στην ανωτέρω θέση.

Η απόφαση αυτή, μαζί με την έκθεση και το τοπογρα-
φικό διάγραμμα, να δημοσιευθ ή στην Εφημερίδα της
Κυβερνήσεως.

Ο Νομαρχών
Γενικός Διευθυντής
ΝΙΚ. ΧΑΤΖΗΚΟΣΜΙΔΗΣ

ΕΚΘΕΣΙΣ

Επιτροπής Καθορισμού τών όριων του Αιγιαλού
άρθρ. 74 ΠΔ 636/77

Διά τόν επανακαθορισμόν όριων αιγιαλού-παραλίας-εις πε-
ριοχήν Αγίου Νικολάου Καβούρι Βουλιαγμένης

Εν Βουλιαγμένη τῆ 26.1.79 οί ύπογεγραμμένοι :

1. Αντιπλοίαρχος Ανδρέας Λογιακής Αναπληρωτής Δ/ντου Υδρογραφικής Υπηρεσίας του ΓΕΝ, ως Πρόεδρος.
2. Σκούρτσης Ελευθέριος Προϊστάμενος ΔΤΥ Διαμ. Πειραιώς, ως μέλος.
3. Ορδολης Γεώργιος Αναπληρωτής Δ/ντου Οίκ. Εφορίας Δημ. Κτημάτων Αθηνών, ως μέλος (ως υπ' αριθ. 808/25.1.79/Εγγραφον τῆς Οίκ. Εφορίας Δημ. Κτημάτων Αθηνών), αποτελοῦντες τὴν ἐπιτροπὴν τοῦ άρθρ. 74 ΠΔ 636/77 καθορισμοῦ τών όριων τοῦ αιγιαλοῦ καὶ παραλίας δυνάμει τῆς υπ' αριθ. 601315/29.12.75/Αποφάσεως Αναπληρωτοῦ Νομάρχου Δ/τος Πειραιώς, λαβόντες υπ' όψιν.

α) Τὸ υπ' αριθ. 600969/29.9.78 έγγραφον τῆς Α' Οίκ. Εφορ. Πειραιώς διὰ τοῦ όποίου αἰτεῖται ὁ καθορισμός αιγιαλοῦ-παραλίας εἰς τὴν ἐν λόγω περιοχὴν.

β) Τὸ υπό τοῦ Τοπ/φου Μηχ. Δ. Λάμπρου τῆς ΔΤΥ τοῦ Υπ. Οικονομικῶν συνταχθέν ἀπὸ Σεπτέμβριον 1978 τοπογραφικὸν διάγραμμα κλιμ. 1:500 καὶ θεωρηθὲν ὑπὸ τῆς ΔΤΥ τοῦ Υπ. Οικονομικῶν τὴν 11.9.78.

γ) Τὰς διατάξεις τοῦ ΑΝ 1540/38, ὡς ἐτροποποιήθη ὑπὸ τοῦ ΑΝ 2344/40 καὶ τοῦ ΠΔ 636/77, καθ' ἃς ὁ καθορισμός τῆς όριογραμμῆς αιγιαλοῦ καὶ παραλίας ἐκτελεῖται ἐπὶ τοπογραφικοῦ καὶ ὕψομετρικοῦ διαγράμματος, χαρακτηρισμένης ἐπ' αὐτοῦ ἐρυθρᾶς γραμμῆς διὰ τὴν όριογραμμὴν τοῦ αιγιαλοῦ καὶ εἰς περιπτώσιν καθ' ἣν ἔνεκα προσώσεων ἢ ἄλλης αἰτίας εἶναι ἐμφανές, ὅτι καθ' ὃν χρόνον ἐκτελεῖται ὁ καθορισμός, ὁ αιγιαλός εἶναι διάφορος τοῦ ἐν τῷ παρελθόντι τοιοῦτου κ.λ.π.

δ) Τὸν ἀπὸ τοῦ ἔτους 1934 καθορισμόν αιγιαλοῦ εἰς τὴν ἐν λόγω περιοχὴν ὡς ὁυτός ἐμφαίνεται εἰς τοπογραφικὸν διάγραμμα (φύλλον 8) καὶ σημειοῦται ἐπὶ τοῦ διαγράμματος διὰ διακεκομμένης γραμμῆς Α, Β, Γ, Δ, Ε, Φ.

ε) Ὅτι ἐκ συγκρίσεως τῶν δύο διαγραμμάτων παλαιοῦ (τοῦ ἀρχικοῦ καθορισμοῦ τὸ ἔτος 1934) καὶ νέου προκύπτει ὅτι ἔλαβον χώραν σημαντικὰ διαβρώσεις εἰς τὴν περιοχὴν.

ς) Τὴν Γ.Ν.Σ.Κ. 64/59.

η) Τὰ ἐκ τῆς διενεργηθείσης τὴν 26.1.79 αὐτοψίας στοιχεία, ἀποφασίζει :

1. Επανακαθορίζει τὴν όριογραμμὴν τοῦ αιγιαλοῦ διὰ συνεχοῦς ἐρυθρᾶς γραμμῆς 1, 2, ... 20.
2. Καθορίζει τὴν όριογραμμὴν τῆς παραλίας διὰ συνεχοῦς κιτρίνης γραμμῆς 1', 2', ... 18'.
3. Ἐξαιροῦνται τῆς λωρίδος τῆς παραλίας τὰ εἰς αὐτὴν τμήματα κτισμάτων ἦτοι τὰ μεταξὺ τῶν κορυφῶν 3', 4, καὶ 12', 13' ἄτινα καὶ περιγράφονται διὰ κιτρίνης γραμμῆς.
4. Αἱ κορυφαὶ τῶν πολυγωνικῶν όριογραμμῶν ἐξησφαλίσθησαν διὰ συντεταγμένου κρατικοῦ δικτύου ὡς κατωτέρω πίνακα :

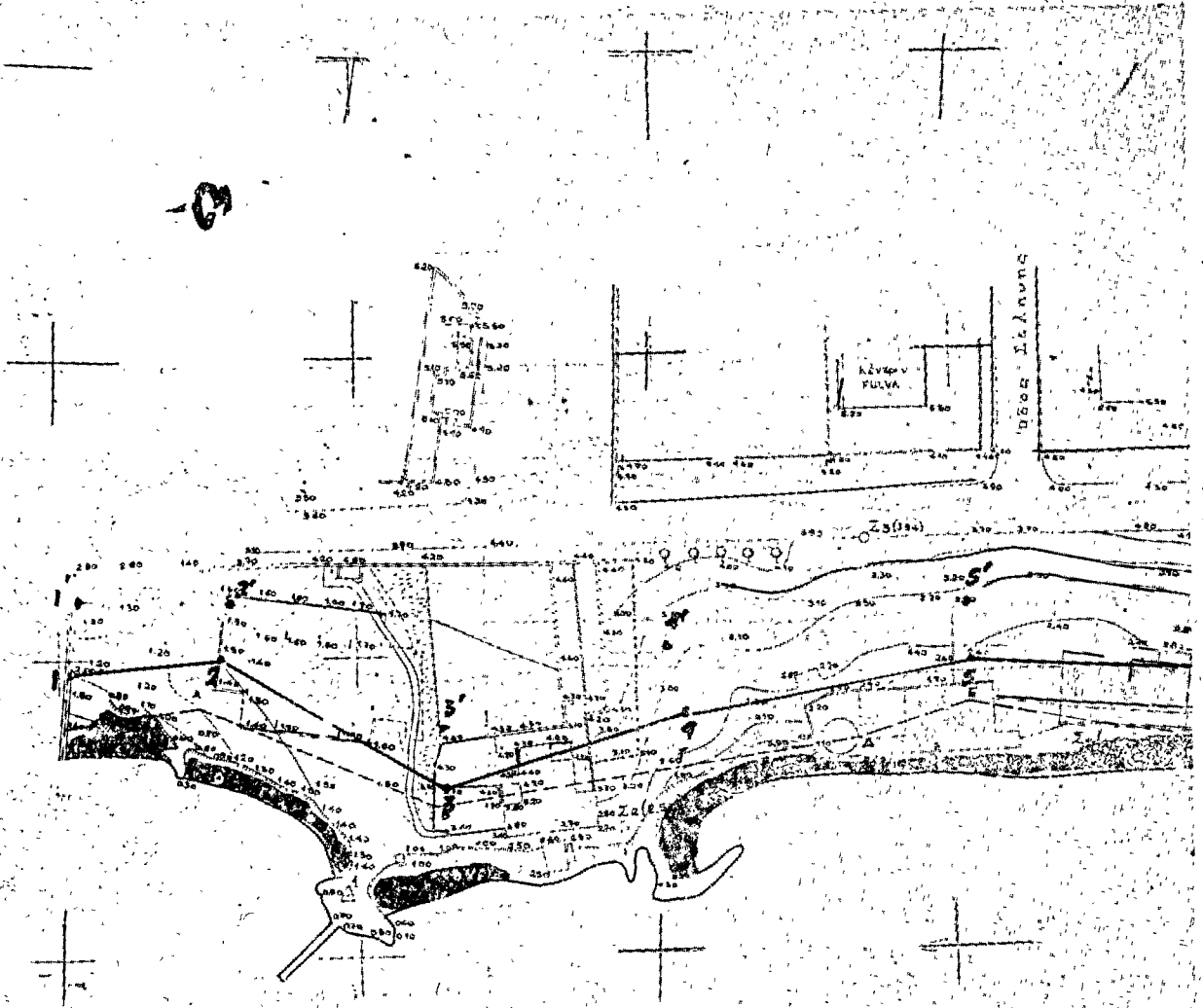
ΕΞΑΣΦΑΛΙΣΙΣ ΚΟΡΥΦΩΝ ΟΡΙΟΓΡΑΜΜΩΝ

ΑΙΓΙΑΛΟΣ			ΠΑΡΑΛΙΑ		
Α/Α	X	Ψ	Α/Α	X'	Ψ'
1.	+ 2,0	+ 97,8	1'	+ 3,1	+110,0
2.	+ 27,0	+100,0	2'	+ 29,0	+109,5
3.	+ 14,4	+ 78,5	3'	+ 14,0	+ 88,6
4.	+105,0	+ 90,0	4'	+101,7	+100,80
5.	+152,6	+ 98,0	5'	+152,3	+108,00
6.	+253,0	+ 93,0	6'	+253,2	+100,50
7.	+270,2	+ 94,0	7'	+314,0	+102,55
8.	+312,5	+ 94,2	8'	+352,2	+ 83,0
9.	+348,0	+ 72,8	9'	+369,2	+ 81,6
10.	+365,5	+ 70,3	10'	+405,7	+ 67,7
11.	+447,5	+ 47,0	11'	+443,2	+ 55,8
12.	+456,0	+ 41,5	12'	+495,8	+ 54,3
13.	+469,5	+ 30,5	13'	+486,7	+ 26,6
14.	+479,0	+ 19,5	14'	+504,6	+ 5,3
15.	+494,2	- 8,5	15'	+520,2	+ 6,8
16.	+520,0	- 6,5	16'	+546,5	- 1,8
17.	+545,9	- 17,7	17'	+557,0	+ 5,5
18.	+552,0	- 16,1	18'	+567,2	+15,5
19.	+565,5	- 3,2			
20.	+570,3	+ 9,0			

Ο Πρόεδρος
Α' ΛΟΓΙΑΚΗΣ Αντιπλοίαρχος
Τὰ Μέλη
Σ ΚΟΥΡΤΣΗΣ ΕΛΕΥΘΕΡΙΟΣ ΟΡΔΟΛΗΣ ΓΕΩΡΓ.

... (faint text, mostly illegible due to scan quality)

... (faint text, mostly illegible due to scan quality)



ΕΠΙΧΕΙΡΗΣΙΑ
 ΤΕΧΝΙΚΩΝ ΥΠΗΡΕΣΙΩΝ
 ΚΑΙ
 ΔΙΟΙΚΗΤΙΚΩΝ ΥΠΗΡΕΣΙΩΝ
 ΤΗΣ
 ΑΝΤΙΣΤΡΑΤΗΓΙΚΗΣ
 ΔΙΕΥΘΥΝΣΗΣ

Υπουργείο Οικονομικών
 Βιεννιζών Τεχνικών Υπηρεσιών
 Τμήμα Α'

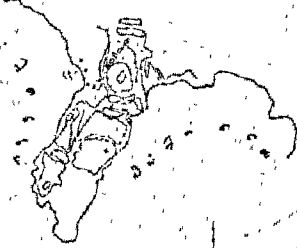
Τοπογραφικός Διάγραμμα *Πλάτος 1:500*
 Κλίμακα 1:500 *σε φύλλον 1*

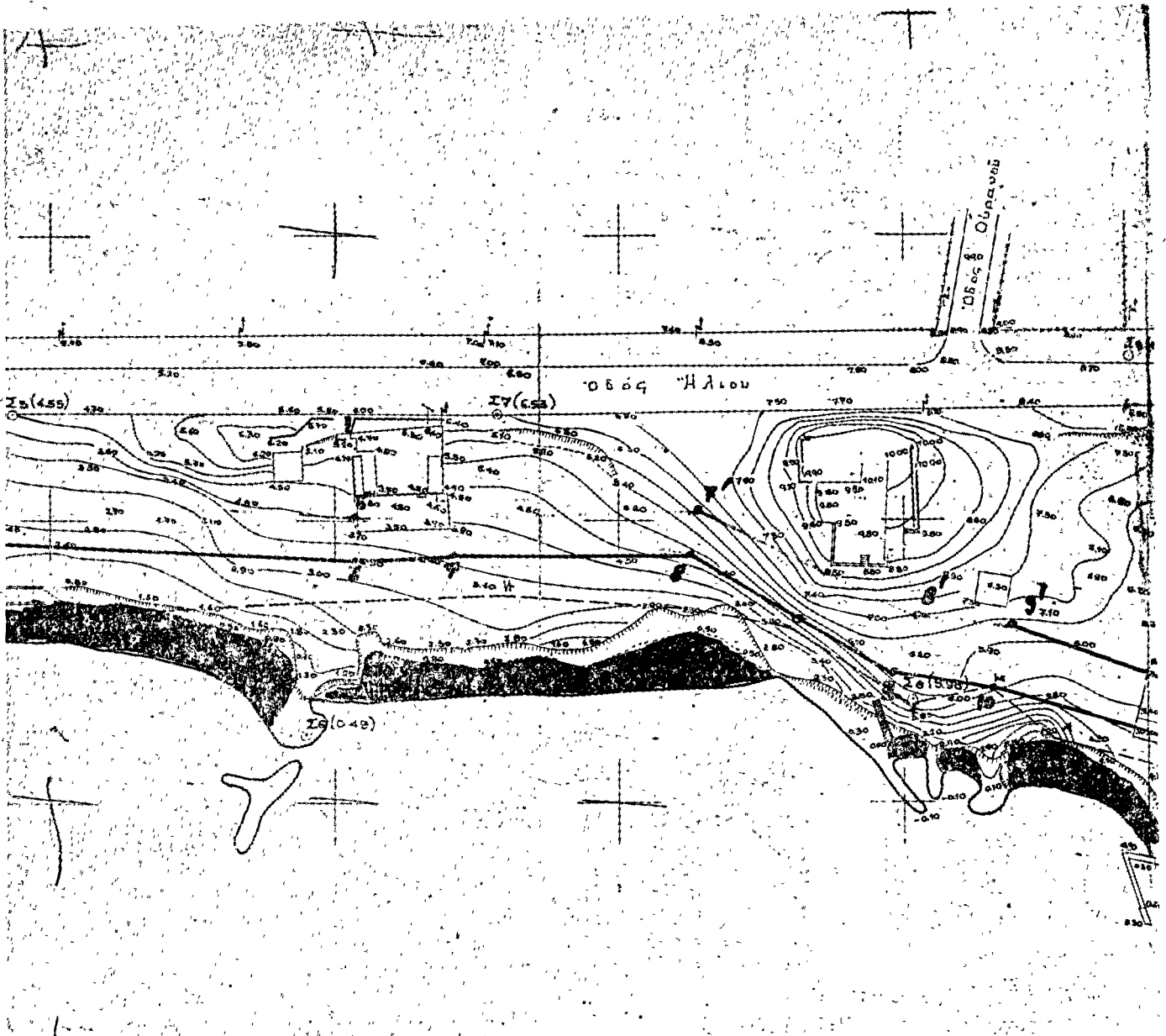
Μορφή: *Ακτίνας*
 Βάση: *Καβαίρι*
 Οικονομική Έκταση: *Δημ. Νομισματ. Σχ. 1943*
 αριθμ. προϋπολογισμού: *44*

Εξουσιοδότηση	Εξουσιοδότηση	Στάσιος Ιεροσόλ. 1943	Αθήνας
Σταθμ. 11/1/11	Σταθμ. 11/9/11	Δι. Τεχν. Υπ. 1943	α. Τεχν. Υπ.
Ο. Δ. 1943	α. 1, 1943	Δημ. Νομισματ. Σχ. 1943	α. Τεχν. Υπ.

Κ. Καραγιάννης
Ναυάρχης 2ης Σκ.
Α. Μυλλέρ
Γρ. Στρατογ. Υπ.
Ναυάρχης 2ης Σκ.
Δ. Καραγιάννης
Ναυάρχης 2ης Σκ.
Α. Μυλλέρ
Γρ. Στρατογ. Υπ.
Ναυάρχης 2ης Σκ.

- Παρατηρήσεις
1. Το διάγραμμα συντάχθηκε από τον αντιστρατηγό των υπηρεσιών και αφορά στην περιοχή...
 2. Η διαδρομή είναι καταγεγραμμένη σε μέτρο μήκους 70...
 3. Η διαδρομή είναι καταγεγραμμένη σε μέτρο μήκους 70...
 4. Το σχέδιο των έργων είναι σε προπαρασκευαστικό στάδιο...
 5. Σημεία α. α. 1, 2, 3, 4, 5, 6, 7, 8, 9, 10, 11, 12, 13, 14, 15, 16, 17, 18, 19, 20, 21, 22, 23, 24, 25, 26, 27, 28, 29, 30, 31, 32, 33, 34, 35, 36, 37, 38, 39, 40, 41, 42, 43, 44, 45, 46, 47, 48, 49, 50, 51, 52, 53, 54, 55, 56, 57, 58, 59, 60, 61, 62, 63, 64, 65, 66, 67, 68, 69, 70, 71, 72, 73, 74, 75, 76, 77, 78, 79, 80, 81, 82, 83, 84, 85, 86, 87, 88, 89, 90, 91, 92, 93, 94, 95, 96, 97, 98, 99, 100.





Παρατηρήσεις
 Με έσοδα 18728..... Φύλαξ και διαμετρήσει γραμμών
 εδάφους η παραρτηρησι και μετρήσει όπως μετρήσθησαν και
 από υπηρεσίαν καθαρών και καθαρίων κληρονομάς της Διεύθυνσης
 των διαγραμμάτων Α. Ν. ΝΙΚΟΛΑΪΔΗΣ ΚΑΘΟΥΝΙ ΤΗΝ 4-8-1903.

- ΥΠΟ
1. Έως των διαγραμμάτων αριστερά
 2. ——— 1/2 ———
 3. Έξαρσένται τα υπό αριστερά
 4. Αι υψόμετρα διαθροσάται 8.00 ως επί των υψόμετρων
 5. Δινοσύνεται επί των υψόμετρων

ΤΑ ΜΕΛΗ
 ΕΠΙΤΡΟΠΗΣ
 ΔΙΕΥΘΥΝΤΗΣ
 ΚΑΙ ΜΕΛΩΝ
 ΠΡΟΪΚΤΗΡΙΑ
 ΚΑΙ ΟΡΘΟΓΩΝΙΑ

Αριθ. 600291

(2)

ΕΚΘΕΣΙΣ

Επιτροπής καθορισμού τών όριων του αιγιαλού.

άρθρ. 74 Π.Δ. 636/77

Περί επικυρώσεως εκθέσεως επιτροπής καθορισμού οριογραμμής αιγιαλού και παραλίας στη θέση «Βλυχός» Υδρας, Ν. Αττικής.

Ο ΝΟΜΑΡΧΗΣ ΑΤΤΙΚΗΣ
ΔΙΑΜΕΡΙΣΜΑ ΠΕΙΡΑΙΩΣ

Έχοντας υπόψη :

1. Τις διατάξεις : α) του Ν. 3200/55 «περί διοικητικής αποκεντρώσεως» όπως τροποποιήθηκαν και συμπληρώθηκαν μεταγενέστερα, β) του Β.Δ. της 28.6.1955 «περί εξαιρέσεως από της κατά το άρθρ. 1 του Ν. 3200/55 (περί αρμοδιότητας των Νομαρχών αντικειμένων τινών αρμοδιότητος Υπουργείου Οικονομικών), γ) του Ν.Δ. 532/1970 «περί συμπληρώσεως των διατάξεων περί διοικητικής αποκεντρώσεως» και του Β.Δ. 704/1970, που εκδόθηκε σε εκτέλεση αυτού, δ) του Ν.Δ. 1147/72 «περί διοικήσεως της μείζονος Πρωτεύουσας» και του 803/70 Β.Δ/τος που εκδόθηκε σε εκτέλεσή του, ε) του Α.Ν. 2344/40 «περί αιγιαλού και παραλίας», στ) του Α.Ν. 263/68 «περί τροποποιήσεως και συμπληρώσεως των διατάξεων περί δημοσίων κτημάτων» και ζ) του Ν. 719/77 «περί αντικαταστάσεως, τροποποιήσεως και συμπληρώσεως διατάξεων τινών της περί Δημοσίων Κτημάτων Νομοθεσίας και άλλων τινών διατάξεων» (ΦΕΚ 301/10.10.77 άρθρ. 20).

2. Το Φ. 187.3/3/79/29.1.79 έγγραφο της Υδρογραφικής Υπηρεσίας του Αρχηγείου Ναυτικού, με το οποίο μάς στάλθηκε η από 19.1.79 έκθεση της επιτροπής καθορισμού τών όριων αιγιαλού και παραλίας που προβλέπεται από το άρθρο 74 Ν.Δ. 636/77, καθώς και το τοπογραφικό διάγραμμα, υπό κλίμακα 1 : 500 που συντάχθηκε στις 15.9.78 από τον Τοπογράφο Μηχανικό Νικόλαο Λιγνό και ελέγχθηκε και θεωρήθηκε την 1.11.1978 από τη Δ/ση Τεχνικών Υπηρεσιών Δ/τος Πειραιώς.

3. Με την ανωτέρω έκθεση η επιτροπή καθόρισε στο τοπογραφικό διάγραμμα που συνοδεύει την έκθεση, με κόκκινη συνεχή πολυγωνική γραμμή την οριογραμμή του αιγιαλού και με κίτρινη συνεχή πολυγωνική γραμμή την οριογραμμή της παραλίας στη θέση «Βλυχός» Υδρας.

3. Το Φ. 187.2/249/79 έγγραφο του Γεν. Επιτελείου Ναυτικού, με το οποίο μάς ανακοινώνει ότι συμφωνεί με τα όρια που καθόρισε η ανωτέρω επιτροπή στη θέση «Βλυχός» Υδρας, αποφασίζουμε :

Επικυρώνουμε την από 19.1.79 έκθεση της επιτροπής καθορισμού οριογραμμής αιγιαλού και παραλίας, καθώς και το τοπογραφικό διάγραμμα, υπό κλίμακα 1 : 500 που συντάχθηκε από τον Τοπογράφο Μηχανικό Νικόλαο Λιγνό στις 15.9.78, ελέγχθηκε και θεωρήθηκε την 1.11.78 από τη Δ/ση Τεχνικών Υπηρεσιών Δ/τος Πειραιώς, που συνοδεύει την έκθεση καθορισμού οριογραμμής αιγιαλού και παραλίας στη θέση «Βλυχός» Υδρας.

Με την ανωτέρω έκθεση η αρμόδια επιτροπή καθόρισε στο τοπογραφικό διάγραμμα που συνοδεύει την έκθεση, με κόκκινη συνεχή πολυγωνική γραμμή την οριογραμμή του αιγιαλού και με κίτρινη συνεχή πολυγωνική γραμμή την οριογραμμή της παραλίας, στην ανωτέρω θέση.

Η απόφαση αυτή, μαζί με την Έκθεση και το Τοπογραφικό διάγραμμα, να δημοσιευθεί στην Εφημερίδα της Κυβερνήσεως.

Πειραιεύς, 17 Απριλίου 1979.

Ο Νομαρχών

Γενικός Διευθυντής

ΝΙΚ. ΧΑΤΖΗΚΟΣΜΙΔΗΣ

Διά τον καθορισμόν όριων αιγιαλού-παραλίας και παλαιού αιγιαλού εις περιοχήν «Βλυχός» Υδρας, Ν. Αττικής.

Έν Υδρα τῆ 19 Ιανουαρίου 1979 οί υπογεγραμμένοι :

1. Αντιπλοίαρχος Ανδρέας Λογιάκης Αναπληρωτής Δ/ντου Υδρογραφικής Υπηρεσίας του ΓΕΝ, ως Πρόεδρος.
2. Σπορδύλης Θεόδωρος Αναπληρωτής ΔΤΥ Διαμ. Πειραιώς, ως μέλος.

3. Παππῆς Ηρακλῆς Οίκ. ἑφορος Πόρου-Υδρας, ως μέλος, αποτελοῦντες τὴν ἐπιτροπὴν τοῦ ἀρθρ. 74 Π.Δ. 636/1977 καθορισμοῦ τῶν ὁρίων τοῦ αἰγιαλοῦ καὶ παραλίας δυνάμει τῆς ὑπ' ἀριθ. 601315/29.12.75 ἀποφάσεως Ἀναπλ. Νομάρχου Δ/τος Πειραιῶς, λαβόντες ὑπ' ὄψιν.

α) Τὸ ὑπ' ἀριθ. 601163/16.11.78 ἔγγραφο τῆς Α' οἰκ. ἑφορ. Πειραιῶς διὰ τοῦ ὁποῖου αἰτεῖται ὁ καθορισμὸς ὁρίων αἰγιαλοῦ παραλίας εἰς τὴν ἐν λόγω περιοχὴν ἐμπροσθεν τῆς ἰδιοκτησίας Σταύρου Κοτρῶν.

β) Τὸ ὑπὸ τοῦ Τοπίου Μηχ. Νικ. Λίγνου συνταχθὲν ἀπὸ 15.9.78 τοπογραφικὸν διάγραμμα κλιμ. 1 : 500 ἡλεχθὲν καὶ θεωρηθὲν ὑπὸ τῆς ΔΤΥ Διαμ. Πειραιῶς τὴν 1.11.78.

γ) Τὰς διατάξεις τοῦ Α.Ν. 1540/38, ὡς ἐτροποποιήθη ὑπὸ τοῦ Α.Ν. 2344/40 καὶ τοῦ Π.Δ. 636/77, καθ' ἃς ὁ καθορισμὸς τῆς οριογραμμῆς αἰγιαλοῦ καὶ παραλίας ἐκτελεῖται ἐπὶ τοπογραφικοῦ καὶ ὑψομετρικοῦ διαγράμματος, χαρασσομένης ἐπ' αὐτοῦ ἐρυθρᾶς γραμμῆς διὰ τὴν οριογραμμὴν τοῦ αἰγιαλοῦ καὶ εἰς περίπτωσιν καθ' ἣν ἔνεκα προσχώσεων ἢ ἄλλης αἰτίας εἶναι ἐμφανὲς ὅτι καθ' ὃν χρόνον ἐκτελεῖται ὁ καθορισμὸς, ὁ αἰγιαλὸς εἶναι διάφορος τοῦ ἐν τῷ παρελθόντι τοιοῦτου κλπ.

δ) Τὸν ἀπὸ 4.7.77 καθορισμὸν ὁρίων αἰγιαλοῦ εἰς περιοχὴν ἀνατολικῶς τῆς παρούσης.

ε) Τὰ ἐκ τῆς ἐνεργηθείσης τὴν 19.1.79 αὐτοψίας καθ' ἣ :

(1) Τὸ τοπογραφικὸν διάγραμμα δυτικῶς τῶν καθορισθέντων σημείων 1 καὶ 1' τοῦ αἰγιαλοῦ καὶ τῆς παραλίας ἀντιστοίχως δὲν ἀπεικονίζει ὀρθῶς τὴν περιοχὴν καὶ ὡς ἐκ τούτου δὲν κατέστη δυνατόν νὰ καθορισθοῦν εἰς τὸ τμήμα τούτου αἱ οριογραμμὴ αἰγιαλοῦ καὶ παραλίας.

(2) Ἡ χαραχθεῖσα οριογραμμὴ αἰγιαλοῦ ἐκτεμηριώθη ἐπὶ τῶν ὑφισταμένων ἰχνῶν τῆς μεγίστης πλήν συνήθους ἀναβάσεως τῶν κυμάτων, ἀποφασίζει :

1. Καθορίζει τὴν οριογραμμὴν τοῦ αἰγιαλοῦ διὰ συνεχοῦς ἐρυθρᾶς γραμμῆς 1, 2.

2. Καθορίζει τὴν οριογραμμὴν τῆς παραλίας διὰ συνεχοῦς κίτρινης γραμμῆς 1', 2', ... 7'.

Ἀναλυτικώτερον :

Τὰ σημεία 2 καὶ 7' τοῦ αἰγιαλοῦ καὶ τῆς παραλίας ἀντιστοίχως συμπίπτουν μετὰ τὰ ἀντίστοιχα 1 καὶ 1' τοῦ ἀπὸ 4.7.77 καθορισμοῦ διὰ τὴν παραπλευρῶς περιοχὴν.

Εἰδικώτερον τὸ σημεῖον 2 εὐρίσκεται εἰς τὴν προέκτασιν τοῦ μανδροτοίχου ΓΔ καὶ εἰς ἀπόστασιν 27 μέτρα τὸ δὲ σημεῖον 7' εἰς ἀπόστασιν 10 μέτρων ἐσώτερον πρὸς τὴν ξηράν.

Τὸ σημεῖον 1 εὐρίσκεται εἰς τὴν προέκτασιν τοῦ μανδροτοίχου ΑΒ καὶ εἰς ἀπόστασιν 20 μέτρων (ἐμετρήθη ἐπὶ τοῦ ἐδάφους).

Τὰ σημεία τῆς παραλίας 1', 2', 4', 5' καὶ 7' εὐρίσκονται εἰς ἀπόστασιν 10 μέτρων ἀπὸ τὴν οριογραμμὴν τοῦ αἰγιαλοῦ καὶ τὰ σημεία 3' καὶ 6' εἰς ἀπόστασιν 20 μέτρα ἀπὸ τὴν γραμμὴν τῆς μέσης στάθμης τοῦ αἰγιαλοῦ.

Εἰς τὴν ζώνην τῆς παραλίας δὲν ὑπάρχουν κτίσματα.

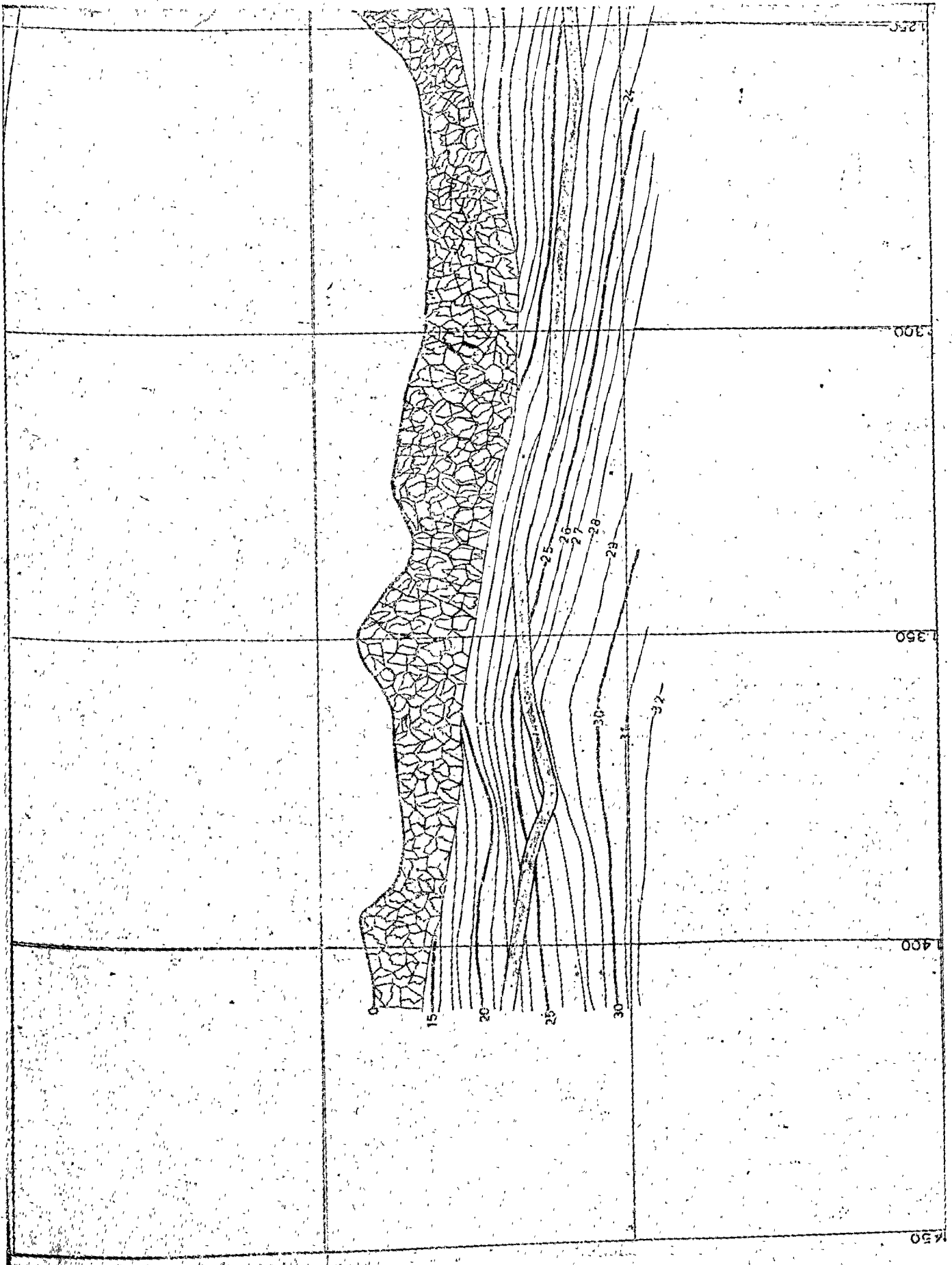
Ο Πρόεδρος

ΑΝΔΡΕΑΣ ΛΟΓΙΑΚΗΣ

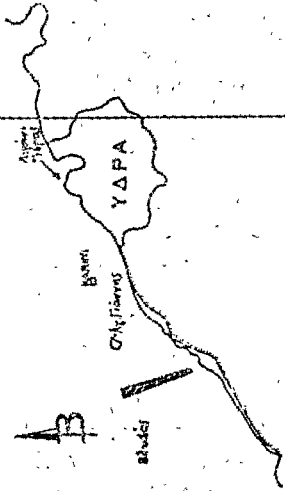
Τὰ Μέλη

ΘΕΟΔ. ΣΠΟΡΔΙΛΗΣ

ΗΡΑΚΛ. ΠΑΠΠΑΣ



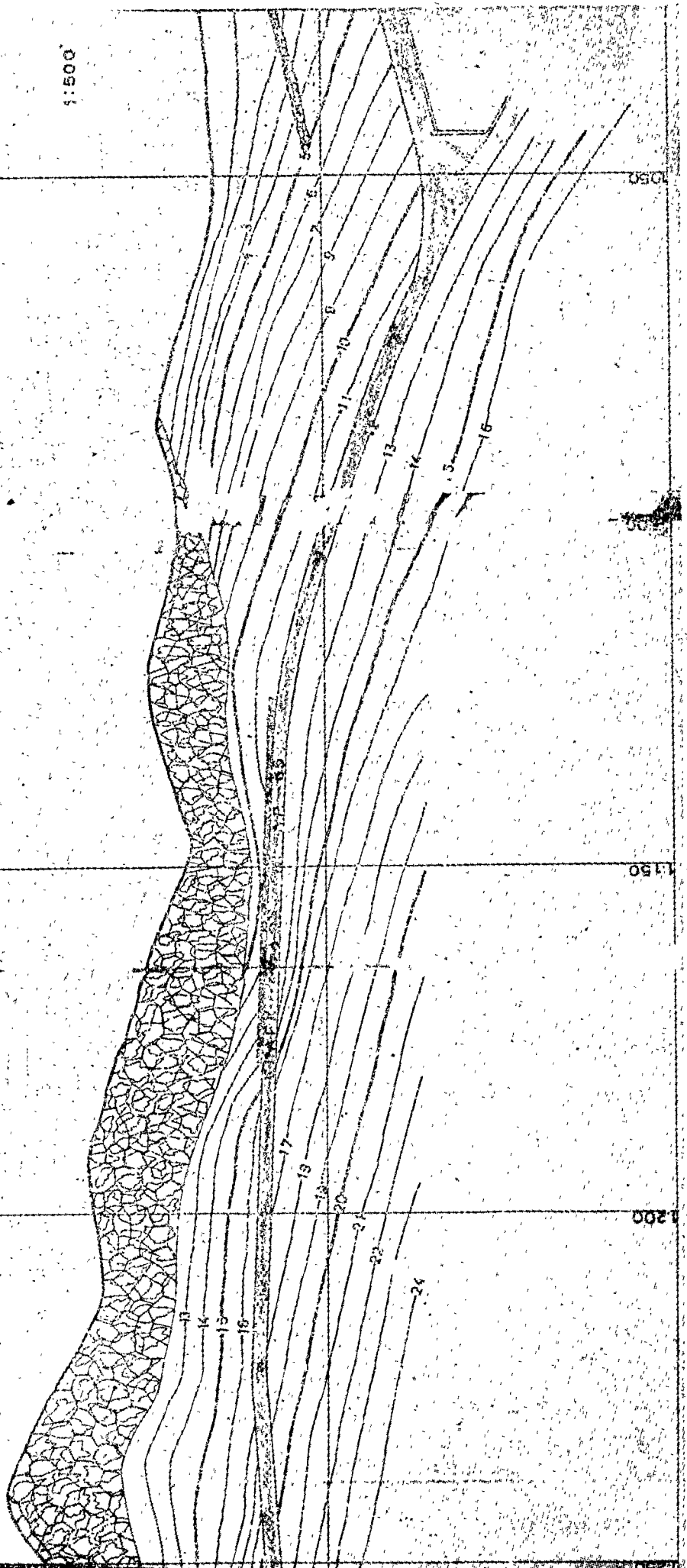
ΑΠΟΣΠΑΣΜΑ ΧΑΡΤΟΥ ΚΑΙΜΑΣ 1:5000

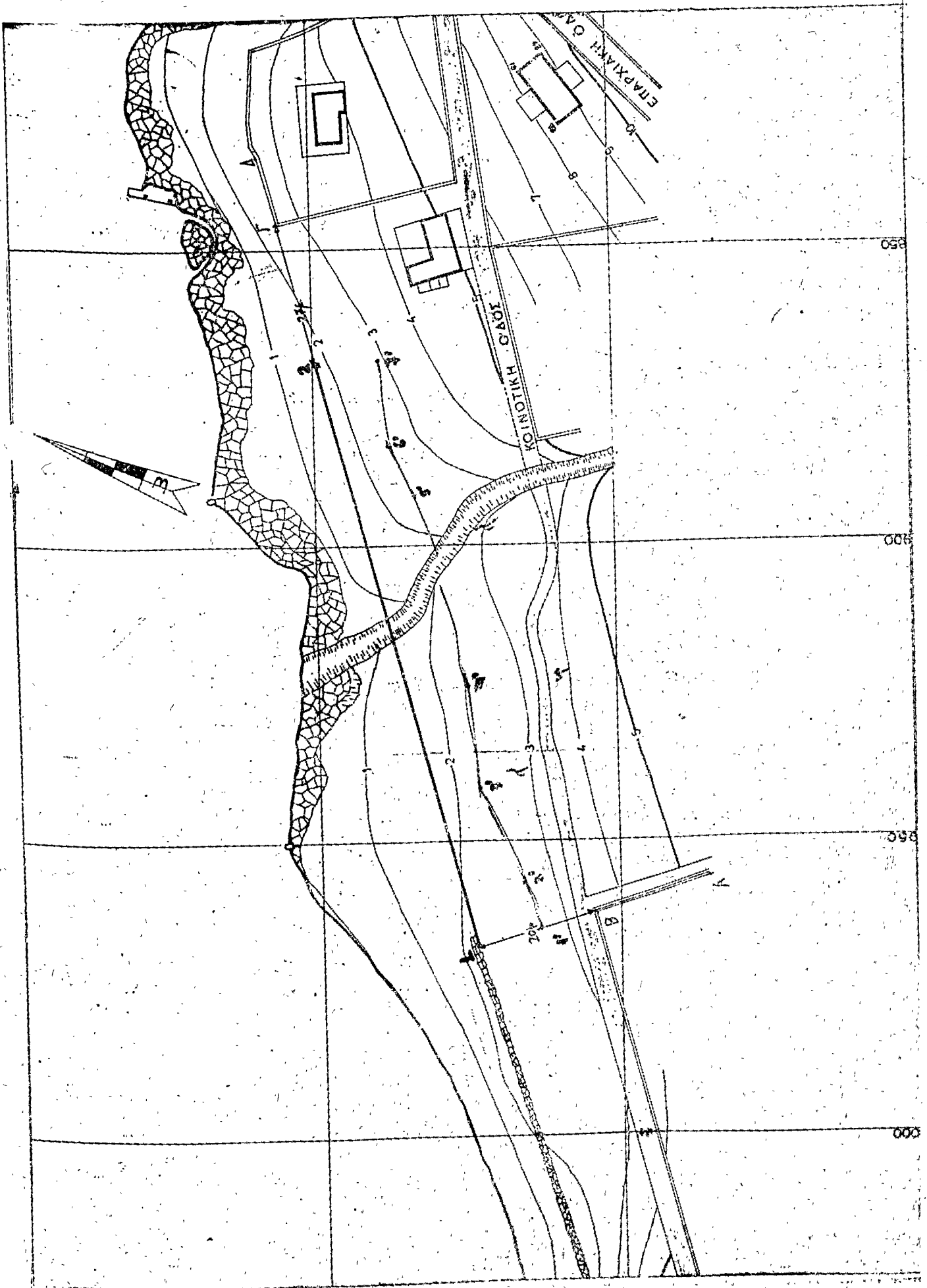


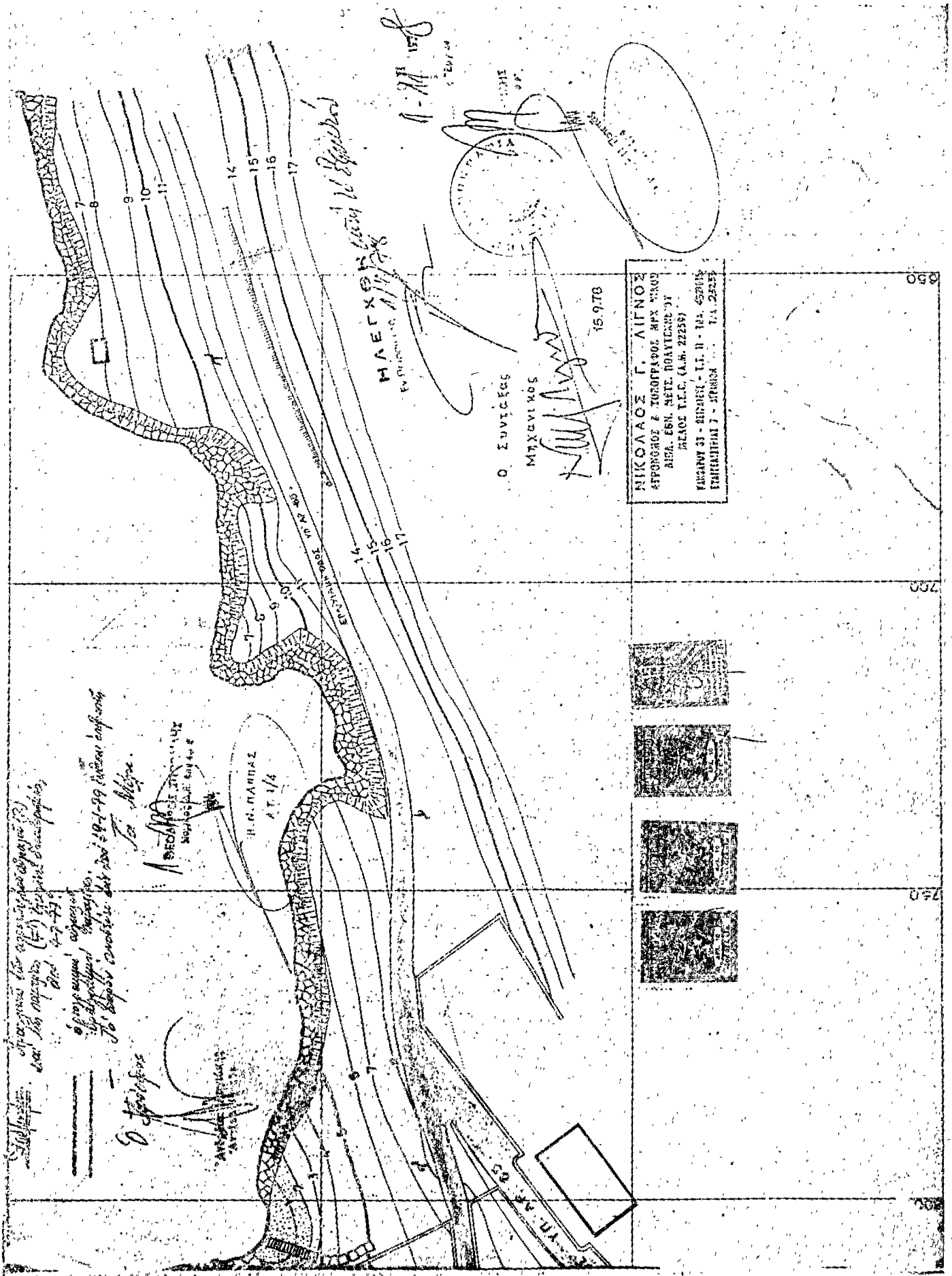
ΤΟΠΟΓΡΑΦΙΚΟΝ ΔΙΑΓΡΑΜΜΑ
 Ίδιοκτησίας Σταύρου Κοτρώνη
 εντός Οικότου ΒΛΥΧΟΣ Ν. ΥΔΡΑΣ

Δια τον καθορισμό ορίων μεγάλου παραλίας


Κλίμαξ 1:500







Ο συντάκτης
 Η. Ν. ΠΑΝΔΑΣ
 ΑΤ 1/4
 Η. Ν. ΠΑΝΔΑΣ
 ΑΤ 1/4



059
 052
 750

ΠΟΛΕΟΔΟΜΙΑ

ΑΠΟΦΑΣΕΙΣ

Αρ.Φ. Π. 267437/Ε 644/77

(3)

Περί αναγνωρίσεως παρόδου οδού Μεγάρων στον Πειραιά Ν. Αττικής, ότι υπάρχει πριν από το 1923 και χαρακτηρισμός αυτής ως διατηρητέας.

Ο ΝΟΜΑΡΧΗΣ ΑΤΤΙΚΗΣ
ΔΙΑΜΕΡΙΣΜΑ ΠΕΙΡΑΙΩΣ

Σύμφωνα με :

1. Τις διατάξεις : α) του από 17.7.1923 Ν.Δ. «περί σχεδίων, πόλεων, κωμών και συνοικισμών του Κράτους και ανεγέρσεως αυτών», β) του Β.Δ. 712/70, όπως τροποποιήθηκε με τα 677/71 και 198/1972 Β.Δ., γ) του Ν. 3200/55 «περί διοικητικής αποκεντρώσεως», όπως έχει συμπληρωθεί και τροποποιηθεί μεταγενέστερα, δ) την 5/24/9 12.78 γνωμοδότηση του Συμβουλίου Δημοσίων Έργων της Νομαρχίας μας, ε) του Ν.Δ. 1147/72 περί Δ/σεως Μείζονος Πρωτεύουσας και τις διατάξεις περί οργάνωσης των Υπηρεσιών και αρμοδιοτήτων αυτών.

2. Τις από 24.8.1977 και 16.2.1979 αιτήσεις του Νικολάου Γαϊταντζόγλου και την 3/5.1.1979 πράξη του Β' τμήματος Υ.Π.Δ.Π. μη δυνατότητας τακτοποιήσεως τής στο

θέμα οδού κατά το τμήμα μεταξύ των οδών Μεγάρων και Παρόδου Καρδίτσης.

3. Τους ακόλουθους τίτλους ιδιοκτησίας : 1119/18.12.1923 πωλητήριο Συμβ/φου Πειραιώς Α. Κομνηνού, 29590/13.11.1920 προικωσύμφωνο Συμβ/φου Πειραιώς Σπ. Μαληκούτη, 1263/26.11.1921 πωλητήριο Συμβ/φου Πειραιώς Ν. Καρακάλου από τους οποίους προκύπτει ότι η πάροδος οδού Μεγάρων στο Δήμο Πειραιώς υπάρχει πριν από το 1923.

4. Το τοπογραφικό σχεδιάγραμμα του Τμήματος Απαλλοτριώσεων Υ.Π.Δ.Π.

5. Το από 16.3.1934 ρυμοτομικό σχέδιο πόλεως Πειραιώς αποφασίζουμε :

Αναγνωρίζουμε ότι η πάροδος οδού Μεγάρων στο τμήμα μεταξύ οδού Μεγάρων και παρόδου Καρδίτσης στον Πειραιά, υπάρχει νομίμως πριν από το έτος 1923, και τη χαρακτηρίζουμε ως διατηρητέα.

Η οδός (πάροδος) αυτή φαίνεται στο τοπογραφικό σχεδιάγραμμα τής εδώ κυρουμένης 3/1979 πράξεως του Τμήματος Απαλλοτριώσεων Υ.Π.Δ.Π.

Η απόφαση αυτή που ισχύει από τής υπογραφής της να δημοσιευθεί στην Έφημερίδα τής Κυβερνήσεως.

Πειραιεύς, 24 Απριλίου 1979

Ο Νομαρχών

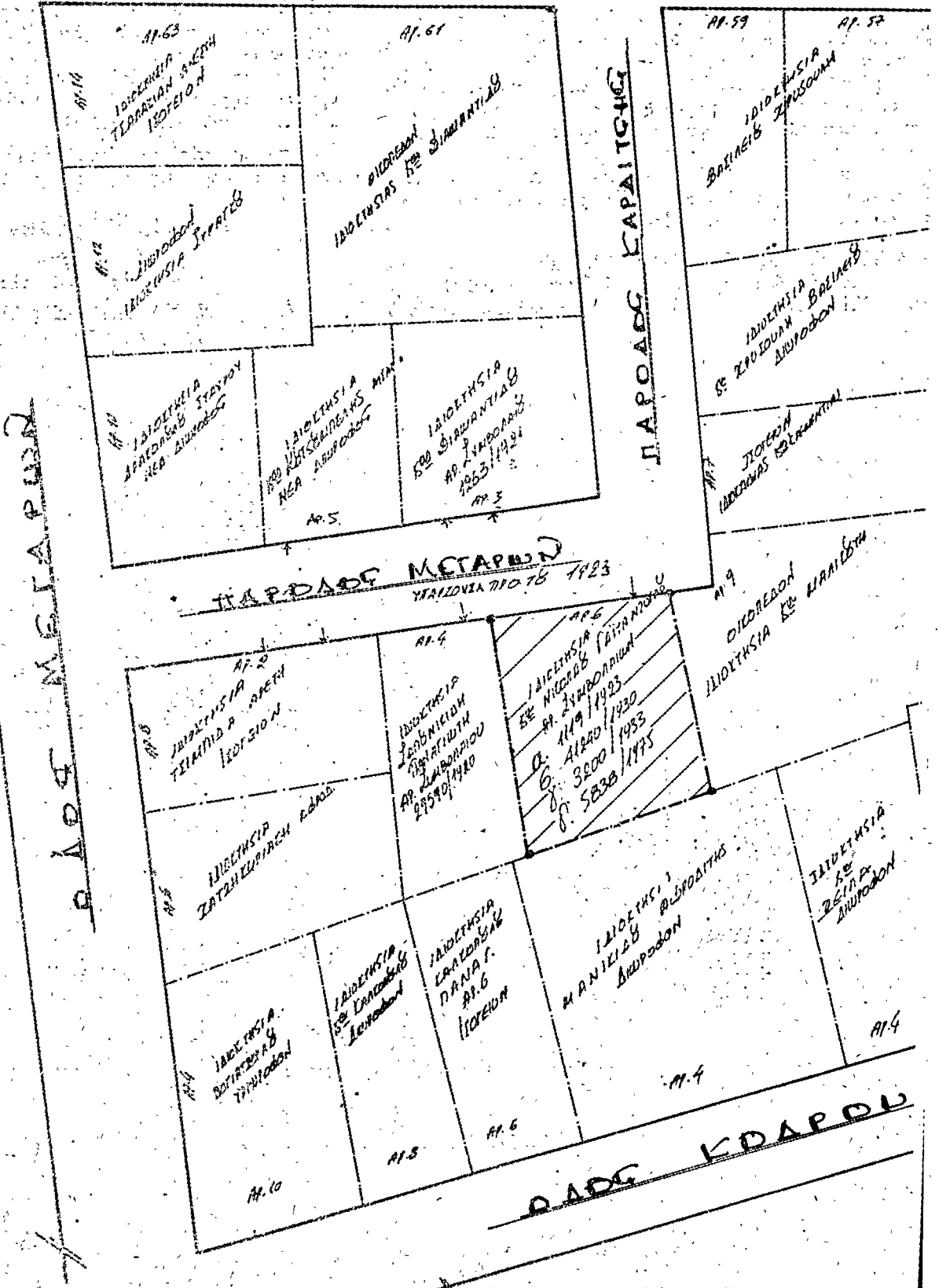
Γενικός Διευθυντής

Ν. ΧΑΤΖΗΚΟΣΜΙΔΗΣ


ΑΝΩΤΑΤΗ : Αττικής
ΔΗΜΟΤΕΛΕΙΑ : Πειραιώς
ΥΠΟΥΡΓΕΙΟ : Παιδείας
ΤΜΗΜΑ :

ΓΕΩΓΡΑΦΙΚΟΝ ΔΙΑΓΡΑΜΜΑ
ΤΗΣ ΙΑΙΩΝΗΣ ΕΣΧΙΑΣ
ΚΑΙΜΑΤ 1.200

ΠΑΡΑΓΓ ΚΑΡΑΙΤΣΗΣ

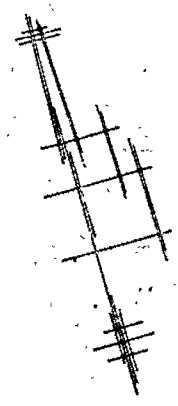


ΜΕΛΗ ΠΟΥ ΣΥΜΠΛΗΡΩΣΗ ΤΗΝ ΗΡΑ ΕΠΙΘΕΤΟ 3/79 ΠΡΩΤΗ ΠΡΟΤΑΣΗ ΜΕΤΑΦΡΑΣΗΣ
 ΣΕΙΣΤΗΣ ΑΔΟΧΗ ΠΑΡΑΔΟΣ ΜΕΤΑΦΡΑΣΗ ΣΤΑΘΗ ΠΕΡΙΟΧΗ ΑΙ. ΑΝΕΚΕΡΩΝ ΠΕΡΙΟΧΗ



ΠΑΡΕ ΤΙ Δ Ε Τ Ο Ο

ΑΔΟΧΗ ΑΝΕΚΕΡΩΝ
 ΑΔΟΧΗ ΑΝΕΚΕΡΩΝ ΠΕΡΙΟΧΗΣ
 ΣΥΣΤΗΜΑ ΠΥΡΟΤΟΜΙΑΣ Κ' ΟΡΓΑΝ ΑΝΕΚΕΡΩΝ: 16-3-34
 ΣΟΕ 73 ΔΕΡ. ΝΟ 9-5-73 ΔΕΡ. ΝΟ 8-11-71
 ΠΡΟΣΑΡΤΗ: 10 4:6 11=6
 ΕΡΕΤΣ : 15 8:75 12=75
 ΕΚΒΑΣΗ : 200 μ² 11=110 μ² 12=120 μ²
 ΕΚΒΑΣΗ : 105 μ²
 ΣΥΣΤΗΜΑ: ΣΥΜΕΤΕΣ
 ΤΟΜΕΙΣ 10 μ² Η +30% ΠΡΟΣΑΡΤΗΣΗ Ι. Δ=2.60



Γ. 644/77

ΠΕΡΙΦΕΡΕΙΑ Σ. = 1 - 1979
 Ε. ΣΥΜΜΕΤΕΣ
 Γ. ΠΡΟΤΑΒΟΝΕΑΣ

ΕΦΕΤΕΡΩΝ
 ΠΕΡΙΦΕΡΕΙΑ Σ. = 1 - 1979
 Ε. ΣΥΜΜΕΤΕΣ
 Γ. ΠΡΟΤΑΒΟΝΕΑΣ

Αρ:9. Η. 4784

(4)

Περί χαρακτηρισμού ως κυριότερης Κοινοτικής οδοῦ αὐτῆς πού συνδέει τὸν οἰκισμό Κάτω Καστριτσίου με τὴν παλαιὰ Ἑθνικὴ ὁδὸ Πατρῶν-Ἀθηνῶν.

Ο ΝΟΜΑΡΧΗΣ ΑΧΑ Ϊ ΑΣ

Ἐχοντας ὑπόψη :

1. Τίς δ/ξεις τοῦ Νόμου 3200/55 «περὶ διοικητικῆς ἀποκεντρώσεως» καὶ τίς ὅμοιες τοῦ ἀπὸ 28.6.55 Β.Δ. «περὶ ἐξαιρέσεως ἀπὸ τῆς ἀρμοδιότητος τῶν Νομαρχῶν μερικῶν ἀντικειμένων ἀρμοδιότητος τοῦ Ἑργῶν».

2. Τίς δ/ξεις τοῦ 532/70 Ν.Δ. «περὶ συμπληρώσεως τῶν δ/ξεων περὶ διοικητικῆς ἀποκεντρώσεως».

3. Τίς δ/ξεις τοῦ 712/70 Β.Δ.

4. Τὴν Α7/16/11/7.10.1970 κοινὴ ἀπόφαση τῶν Ἑργῶν Προεδρίας Κυβερνήσεως Ἑσωτερικῶν καὶ Δημ. Ἑργῶν «περὶ ὀργανώσεως τῶν Περιχῶν Ἑπηρεσιῶν τοῦ Ἑργῶν».

5. Τὴν Α.111814/13.10.1970 ἐγκ. Α. 311 τοῦ Ἑργῶν «περὶ ἐφαρμογῆς τῶν δ/ξεων περὶ ἀποκεντρώσεως ἀρμοδιότητων».

6. Τίς δ/ξεις τῆς παρ. 2 τοῦ ἀρθρου 6 τοῦ ἀπὸ 23.10.

1968 Π.Δ/τος «περὶ καθορισμοῦ τῶν ὄρων δομήσεως ἐντὸς καὶ ἐκτὸς ζώνης πόλεων κ.λπ.».

7. Τὴν ἀπὸ 2.2.79 αἴτηση τοῦ Κων/νου Βαγενᾶ, μαζί με βεβαίωση Προέδρου Κοινότητος Κ. Καστριτσίου καὶ λοιπῶν δικ/κῶν γιὰ τὸν χαρακτηρισμὸ κυριότερης Κοινοτικῆς οδοῦ πού συνδέει τὸν οἰκισμό Κ. Καστριτσίου με τὴν παλαιὰ Ἑθνικὴ ὁδὸ Πατρῶν-Ἀθηνῶν.

8. Τὴν σύμφωνη γνωμοδότηση τοῦ Ν.Σ.Δ.Ε. πού διατυπώθηκε στὸ 5/8/27.3.1979 Πρακτικὸ του, ἀποφασίζουμε :

Χαρακτηρίζουμε κυριότερη Κοινοτικὴ ὁδὸ αὐτὴ πού συνδέει τὸν οἰκισμό Κάτω Καστριτσίου με τὴν παλαιὰ Ἑθνικὴ ὁδὸ Πατρῶν-Ἀθηνῶν καὶ εἰδικότερα ὅπως φαίνεται στὸ συνημμένο τοπογραφικὸ ἀπόσπασμα τοῦ Γεωγραφικοῦ χάρτου τῆς περιοχῆς αὐτῆς με κόκκινο χρῶμα.

Στὴν ὁδὸ αὐτὴ ἔχουν ἐφαρμογὴ οἱ δ/ξεις τοῦ ἀρθρου 6 τοῦ ἀπὸ 23.10.28 Π. Δ/τος καὶ τὸ ἀπὸ 6 Ὀκτωβρίου 1978 Π. Δ/γμα.

Ἡ ἀπόφαση αὐτὴ με τοπογραφικὸ διάγραμμα νὰ δημοσιευθεῖ στὴν Ἑφημερίδα τῆς Κυβερνήσεως.

Πάτρα, 28 Ἀπριλίου 1979

Ὁ Νομάρχης
ΝΙΚ. ΧΑΝΟΣ



Η ΓΕΝΙΚΗ ΔΙΕΥΘΥΝΣΗ ΤΟΥ ΕΘΝΙΚΟΥ ΤΥΠΟΓΡΑΦΕΙΟΥ

ΓΝΩΣΤΟΠΟΙΕΙ ΟΤΙ :

Η έτησια συνδρομή της Έφημερίδας της Κυβερνήσεως, ή τιμή των φύλλων της που πουλιούνται τμηματικά και τα τέλη δημοσιεύσεων στην Έφημερίδα της Κυβερνήσεως, καθορίσθηκαν από 1 Ιανουαρίου 1974 ως ακολούθως :

Α' ΕΤΗΣΙΕΣ ΣΥΝΔΡΟΜΕΣ

1. Για το Τεύχος Α'	Δραχ.	600
2. » » » Β'	»	700
3. » » » Γ'	»	500
4. » » » Δ'	»	1.000
5. » » » Νομικών Προσώπων Δ.Δ. κτλ	»	500
6. » » » Παράρτημα	»	300
7. » » » Άνωνύμων Έταιρειών κτλ....	»	3.000
8. » » Δελτίο Έμπορικής και Βιομηχανικής Ίδιοκτησίας	»	200
9. Για όλα τα τεύχη και το Δ.Ε.Β.Ι.	»	6.000

Οι Δήμοι και οι Κοινότητες του Κράτους καταβάλλουν το 1/2 των ανωτέρω συνδρομών.

Υπέρ του Ταμείου Άλληλοβοηθείας Προσωπικού του Έθνικού Τυπογραφείου (ΤΑΠΕΤ) αναλογούν τα εξής ποσά :

1. Για το Τεύχος Α'	Δραχ.	30
2. » » » Β'	»	35
3. » » » Γ'	»	25
4. » » » Δ'	»	50
5. » » » Νομικών Προσώπων Δημοσίου Δικαίου κτλ	»	25
6. » » » Παράρτημα	»	15
7. » » » Άνωνύμων Έταιρειών κτλ. .	»	150
8. » » Δελτίο Έμπ. και Βιομ. Ίδιοκτησίας ..	»	10
9. Για όλα τα τεύχη	-	300

Β'. ΤΙΜΗ ΦΥΛΛΩΝ

Η τιμή πωλήσεως κάθε φύλλου, μέχρις 8 σελ., είναι 3 δρχ., από 9 ως 40 σελ. 8 δρχ., από 41 ως 80 σελ. 15 δρχ., από 81 σελ. και άνω ή τιμή πωλήσεως κάθε φύλλου προσαυξάνεται κατά 15 δρχ. ανά 80 σελίδες.

Γ'. ΤΕΛΗ ΔΗΜΟΣΙΕΥΣΕΩΝ

Ι. Στο Τεύχος Άνωνύμων Έταιρειών και Έταιρειών Περιορισμένης Ευθύνης :

Α'. Δημοσιεύματα Άνωνύμων Έταιρειών :

1. Τών δικαστικών πράξεων	Δραχ.	400
2. Τών καταστατικών Άνωνύμων Έταιρειών...	»	10 000
3. Τών τροποποιήσεων τών καταστατικών τών Άνωνύμων Έταιρειών	»	2.000
4. Τών ανακοινώσεων και προσκλήσεων σε γενικές συνελεύσεις, τών κατά το άρθρο 32 του Ν. 3221/24 γνωστοποιήσεων, τών ανακοινώσεων, που προβλέπονται από το άρθρο 59 παρ. 3 του Ν.Δ. 400/70 «περί Άλλοδαπών Άσφαλιστικών Έταιρειών» και τών αποφάσεων του Διοικητικού Συμβουλίου του ΕΛΤΑ, που αναφέρονται σε προσωρινές διατάξεις	»	1.000
5. Τών ανακοινώσεων τών υπό διάλυση Άνωνύμων Έταιρειών, κατά το Β.Δ. 20/5/1939 ...	»	200
6. Τών Ισολογισμών τών Άνωνύμων Έταιρειών	»	4.000
7. Τών συνοπτικών μηνιαίων καταστάσεων τών Τραπεζικών Έταιρειών	»	1.000
8. Τών αποφάσεων «περί έγκρίσεως τιμολογίων τών Άσφαλιστικών Έταιρειών»	»	600
9. Τών υπουργικών αποφάσεων «περί παροχής άδειας επέκτασεως τών εργασιών Άσφαλιστικών Έταιρειών», τών έκθεσεων περιουσιακών στοιχείων Άνωνύμων Έταιρειών γενικά, και τών αποφάσεων του Δ.Σ. του ΕΛΤΑ, με τις οποίες εγκρίνονται και δημοσιεύονται οι κανονισμοί αυτού	»	4.000
10. Τών αποφάσεων «περί παροχής πληρεξουσιότητας προς αντιπροσώπευσιν εν Ελλάδα άλλοδαπών Έταιρειών» και τών αποφάσεων «περί μεταβιβάσεως του χαρτοφυλακίου Άσφαλιστικών Έταιρειών κατά το άρθρον 59 παρ. 1 του Ν.Δ. 400/70»	»	2.000
11. Τών αποφάσεων «περί συγχωνεύσεως Άνωνύμων Έταιρειών»	»	10.000

12. Τών αποφάσεων της Έπιτροπής του Χρηματιστηρίου «περί εισαγωγής χρεωγράφων εις το Χρηματιστήριο προς διαπραγμάτευση, συμφώνως προς τας διατάξεις του άρθρου 2 παρ. 3 Α.Ν. 148/67»	Δραχ.	1.000
--	-------	-------

13. Τών αποφάσεων της Έπιτροπής κεφαλαιαγοράς «περί διαγραφής χρεωγράφων εκ του Χρηματιστηρίου, συμφώνως προς τας διατάξεις του άρθρου 2 παρ. 4 Α.Ν. 148/1967»	»	1.000
--	---	-------

Β'. Δημοσιεύματα Έταιρειών Περιορισμένης Ευθύνης :

1. Τών καταστατικών	-	1.000
2. Τών τροποποιήσεων τών καταστατικών	»	400
3. Τών ανακοινώσεων και προσκλήσεων	»	200
4. Τών Ισολογισμών	»	1.000
5. Τών έκθεσεων εκτιμήσεως περιουσιακών στοιχείων	»	1.000

Γ' Δημοσιεύματα Άλληλασφαλιστικών Συνεταιρισμών - Άλληλασφαλιστικών Ταμείων και Φιλανθρωπικών Σωματείων :

1. Τών υπουργικών αποφάσεων «περί χορηγήσεως άδειας λειτουργίας Άλληλασφαλιστικών Συνεταιρισμών - Άλληλασφαλιστικών Ταμείων»	-	1.000
2. Τών Ισολογισμών τών ανωτέρω Συνεταιρισμών, Ταμείων και Σωματείων	»	1.000

ΙΙ. Στο Τέταρτο τεύχος, τών δικαστικών πράξεων, προσκλήσεων και λοιπών δημοσιεύσεων. » 400

Το ποσοστό επί τών τελών δημοσιεύσεων στο Τεύχος Άνωνύμων Έταιρειών και Έταιρειών Περιορισμένης Ευθύνης, που πρέπει να καταβάλλεται υπέρ του Ταμείου Άλληλοβοηθείας Προσωπικού Έθνικού Τυπογραφείου (ΤΑΠΕΤ), όρίσθηκε γενικά σε 50/ο.

Δ'. ΚΑΤΑΒΟΛΗ ΣΥΝΔΡΟΜΩΝ - ΤΕΛΩΝ ΔΗΜΟΣΙΕΥΣΕΩΝ ΚΑΙ ΠΟΣΟΣΤΩΝ Τ.Α.Π.Ε.Τ.

1. Οι συνδρομές του έσωτερικού και τα τέλη δημοσιεύσεων προκαταβάλλονται στα Δημόσια Ταμεία έναντι αποδεικτικού εισπράξεως, το όποιο φροντίζει ο ενδιαφερόμενος να το στείλει στην Υπηρεσία του Έθνικού Τυπογραφείου.

2. Οι συνδρομές του έξωτερικού είναι δυνατό να στέλνονται και σε ανάλογο συνάλλαγμα με έπιταγή έπ' ονόματι του Διευθυντή τών Διοικητικών και Οικονομικών Υποθέσεων του Έθνικού Τυπογραφείου.

3. Το υπέρ του ΤΑΠΕΤ ποσοστό επί τών ανωτέρω συνδρομών και τελών δημοσιεύσεων καταβάλλεται ως εξής :

α) στην Αθήνα : στο Ταμείο του ΤΑΠΕΤ (Κατάστημα Έθνικού Τυπογραφείου),

β) στις υπόλοιπες πόλεις του Κράτους : στα Δημόσια Ταμεία και αποδίδεται στο ΤΑΠΕΤ σύμφωνα με τις 192378/3639/1947(ΡΟΝΕΟ 185) και 178048/5321/31.7.65 (ΡΟΝΕΟ 139) εγκύκλιες διαταγές του Γ.Λ.Κ.,

γ) στις περιπτώσεις ε'λ ερωζ'ε έξωτερικού : όταν η άποστολή τους γίνεται με έπιταγές μαζί μ'αυτές, στέλνεται και το υπέρ του ΤΑΠΕΤ ποσοστό.

Ό Γενικός Διευθυντής

ΑΘΑΝΑΣΙΟΣ ΠΑΝ. ΣΠΗΛΙΟΠΟΥΛΟΣ

ΑΠΟ ΤΟ ΕΘΝΙΚΟ ΤΥΠΟΓΡΑΦΕΙΟ