

ΕΦΗΜΕΡΙΣ ΤΗΣ ΚΥΒΕΡΝΗΣΕΩΣ

ΤΗΣ ΕΛΛΗΝΙΚΗΣ ΔΗΜΟΚΡΑΤΙΑΣ

ΕΝ ΑΘΗΝΑΙΣ
ΤΗ 20 ΙΑΝΟΥΑΡΙΟΥ 1979

ΤΕΥΧΟΣ ΤΕΤΑΡΤΟΝ

ΑΡΙΘΜΟΣ ΦΥΛΛΟΥ
32

ΠΕΡΙΕΧΟΜΕΝΑ

ΑΠΑΛΛΟΤΡΙΩΣΕΙΣ

ΑΝΑΚΟΙΝΩΣΕΙΣ

Περί ειδοποίησης της γενομένης παρακαταθέσεως αποζημιώσεως λόγω αναγκαστικής απαλλοτριώσεως υπέρ της Διοικούσης Έπιτροπής του ΚΑΤΕ 'Ηρακλείου—Κρήτης και δαπάναις του 'Οργανισμού Σχολικών Κτιρίων γηπέδου κειμένου εν 'Ηρακλείω—Κρήτης. . . . 1

ΠΟΛΕΟΔΟΜΙΑ

ΑΠΟΦΑΣΕΙΣ

Περί κυρώσεως πέντε (5) τοπογραφικών φύλλων εφαρμογής του σχεδίου επί του εδάφους του ρυμοτομικού σχεδίου 'Ηρακλείου ('Αττικής) εις την περιοχήν Πλάτωνος». 2
Περί χαρακτηρισμού δρόμου ως Δημοτικού στδν Οίκισμδ Μπόζαϊτίκων Πατρών, Ν. 'Αχαΐας. 3
Περί έγκρίσεως διόδου που προϋπάρχει του έτους 1923 στην έδδ Δερβανακίων μέσα στο σχέδιο πόλεως Πύργου, Ν. 'Ηλείας. 4

ΑΠΑΛΛΟΤΡΙΩΣΕΙΣ

ΑΝΑΚΟΙΝΩΣΕΙΣ

(1)

Περί ειδοποίησης της γενομένης παρακαταθέσεως αποζημιώσεως λόγω αναγκαστικής απαλλοτριώσεως υπέρ της Διοικούσης Έπιτροπής του ΚΑΤΕ 'Ηρακλείου—Κρήτης και δαπάναις του 'Οργανισμού Σχολικών Κτιρίων γηπέδου κειμένου εν 'Ηρακλείω—Κρήτης.

ΟΡΓΑΝΙΣΜΟΣ ΣΧΟΛΙΚΩΝ ΚΤΙΡΙΩΝ

Τδ εν 'Αθήναις και επί της οδου Φαβιέρου 30 έδρευν Νομικδν Πρόσωπον Δημοσίου Δικαίου υπό την έπωνυμian 'Οργανισμδς Σχολικών Κτιρίων», ειδοποιεί δτι, κυρηχθείσης υπέρ της Διοικούσης Έπιτροπής του ΚΑΤΕ 'Ηρακλείου Κρήτης και δαπάναις αυτού (ΟΣΚ) δια της δημοσιεύσεως εις την 'Εφημερίδα της Κυβερνήσεως (Φ.Ε.Κ. τ. Δ' 227/70) της υπ' άρ. Π. 15038/5077/30.9.70 κοινής αποφάσεως των 'Υπουργών Οικονομικών και 'Εθνικής Παιδείας και Θρησκευμάτων της απαλλοτριώσεως έκτάσεως 8.793 τετρ. μέτρων, κειμένης εν τη περιοχῇ «'Εσταυρωμένος» 'Ηρακλείου Κρήτης κατέθεσεν εις τδ εν 'Αθήναις έδρευν Ταμειον Παρακαταθηκών και Δανείων την δυνάμει των υπ' άριθ. 1482/70 και 639/75 αποφάσεων του Μονομελούς και Πολυμελούς Πρωτοδικείου 'Ηρακλείου Κρήτης καθορισθεισαν υπέρ των φερομένων ως δικαιούχων αποζημιώσιν, της κατά τὰ άνω απαλλοτριωθείσης έκτάσεως εκδοθέντος

του υπ' άριθ. 519827/5.12.78 γραμματίου ποσού δραχμῶν 57.154 συστάσεως παρακαταθήκης του εν λόγω Ταμείου.

'Εν 'Αθήναις τῇ 18 Δεκεμβρίου 1978

'Ο 'Αναπληρωτῆς Γενικός Διευθυντῆς
ΓΕΩΡΓΙΟΣ ΠΟΥΡΝΑΡΑΣ

ΠΟΛΕΟΔΟΜΙΑ

ΑΠΟΦΑΣΕΙΣ

'Αριθ. Γ. 31258/2596

(2)

Περί κυρώσεως πέντε (5) τοπογραφικών φύλλων εφαρμογής του σχεδίου επί του εδάφους του ρυμοτομικού σχεδίου 'Ηρακλείου ('Αττικής), εις την περιοχήν Πλάτωνος.

Ο ΥΠΟΥΡΓΟΣ ΔΗΜΟΣΙΩΝ ΕΡΓΩΝ

'Εχοντες υπ' όψει :

1. Τὰς διατάξεις του άρθρου 5 του από 17.7.1923 Ν. Δ/τος «περι σχεδίων πόλεων κ.λπ.».

2. Της παραγράφου 6 του άρθρου 18 και 5 του άρθρου 19 του από 3.4.1929 Διατάγματος «περι Γενικού Οικοδομικού Κανονισμού του Κράτους» (ΦΕΚ. 155/Α) διατηρηθέντος εν ισχύϊ δια της παραγράφου 3 του άρθρου 81 του από 9.8.1955 Ν. Δ/τος «περι Γ.Ο.Κ.» (ΦΕΚ 266/Α) και εν συνεχεία δια της παραγρ. 1 του άρθρου 128 του Ν.Δ. 8/1973 «περι Γ.Ο.Κ.» (ΦΕΚ 124Α).

3. Την υπ' αριθμ. ΕΔ2/α/04/59/Φ.Θ.2.1.1/29.3.1978 κοινήν απόφασιν του Πρωθυπουργού και 'Υπουργού Δημοσίων Έργων «περι μεταβιβάσεως αρμοδιοτήτων του 'Υπουργού Δημοσίων Έργων εις τδν 'Υφυπουργόν του αυτού 'Υπουργείου» (ΦΕΚ 282Β).

4. Τδ από 18.7.1975 Π.Δ. «περι τροποποιήσεως και επεκτάσεως του ρυμοτομικού σχεδίου 'Ηρακλείου ('Αττικής) κ.λπ.», (ΦΕΚ 211Δ).

5. Την υπ' αριθμ. 534/1978 γνωμοδότησιν του Συμβουλίου Δημοσίων Έργων (Τμήμα Οίκισμδ), αποφασίζομεν : Κυρούμεν, ως διαγράμματα εφαρμογής επί του εδάφους, της ρυμοτομίας της περιλαμβανομένης εις τδ, δια του άνωτέρω από 18.7.1975 Π. Δ/γματος έγκριθέν ρυμοτομικδν σχέδιον 'Ηρακλείου ('Αττικής) εις την περιοχήν Πλάτωνος, εξααιρουμένων των περιοχῶν μεταξύ των οικοδομικών τετραγώνων 447,448,441 και 442, 233β και 233γ, τὰ υπό κλίμακα 1 : 500 πέντε (5) πρωτότυπα τοπογραφικά φύλλα, θεθεωρημένα υπό του Γενικού Διευθυντου Οίκισμδ δια της υπ' άριθμ. Γ. 31258/1978 πράξεως αυτού των όποιων συνοπτικά αντίτυπα δημοσιεύονται μετά της παρούσης.

'Η παρούσα δημοσιευθήτω δια της 'Εφημερίδος της Κυβερνήσεως.

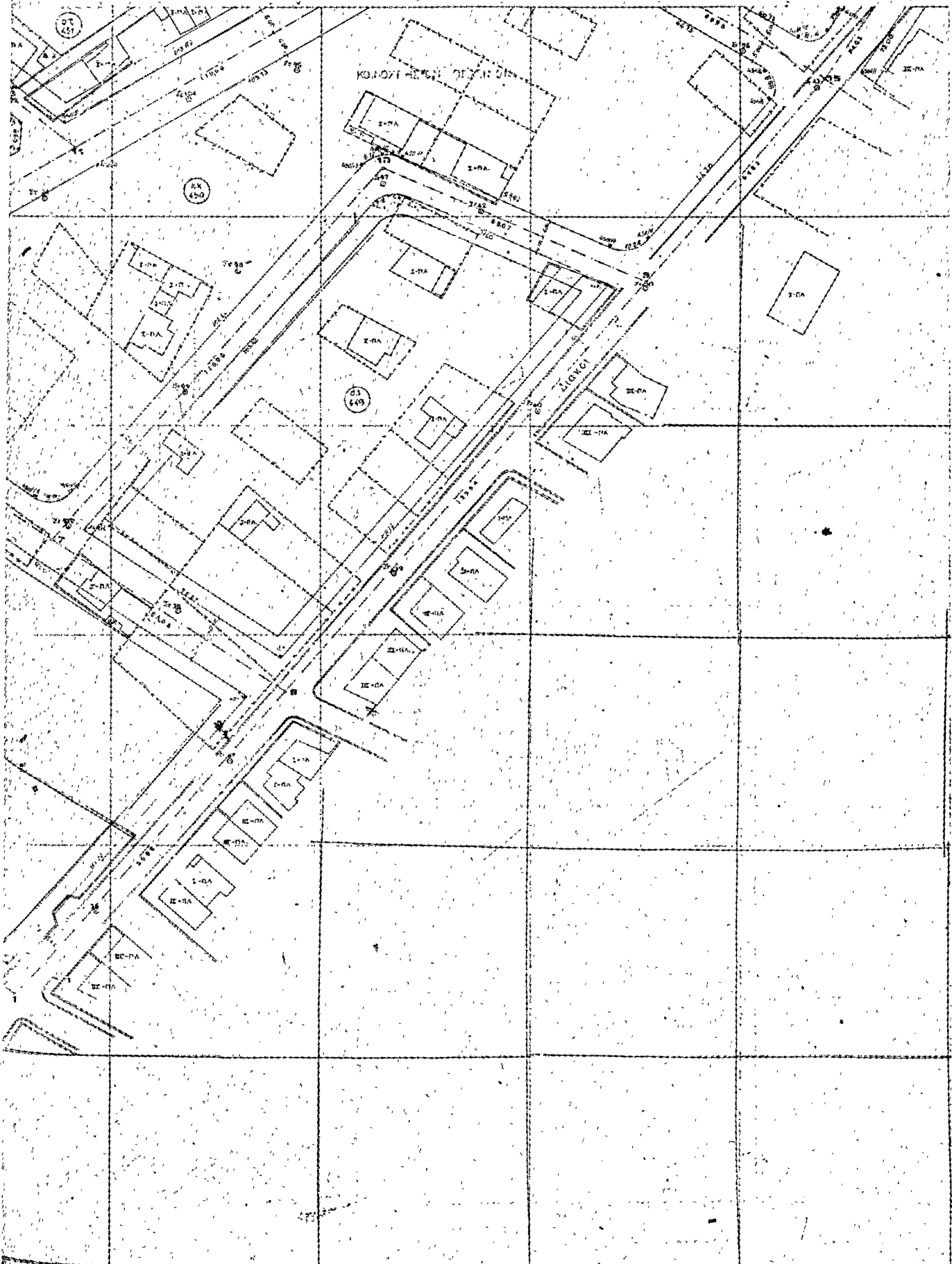
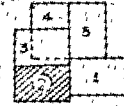
'Εν 'Αθήναις τῇ 7 Νοεμβρίου 1978

Ο ΥΠΟΥΡΓΟΣ,

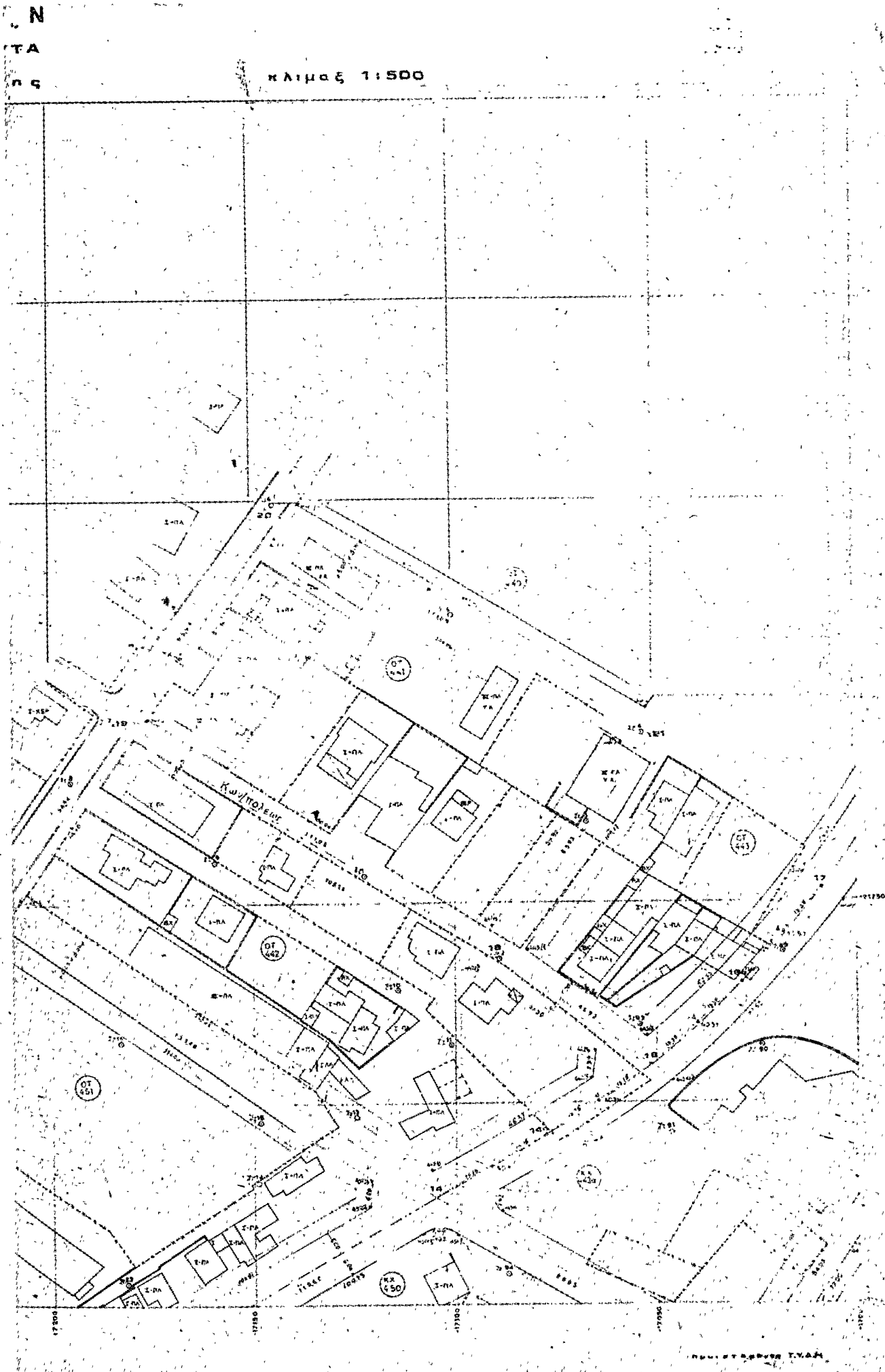
ΣΤΕΦΑΝΟΣ ΜΑΝΟΣ

Τ Ο Ν
Π Ο Υ Τ Α
Ρ Η Γ Ο Υ Σ

Κ Α Ι Μ Α Ε 1:500



ΕΡΓΟΝΟΜΙΑΣ ΚΑΙ ΠΡΟΤΥΠΩΝ



Ν
ΤΑ
ΡΣ

κλίμαξ 1:500

ΚΑΥΤΟΔΕΙΤΗΡ

ΟΤ 451

ΟΤ 442

ΟΤ 443

ΟΤ 441

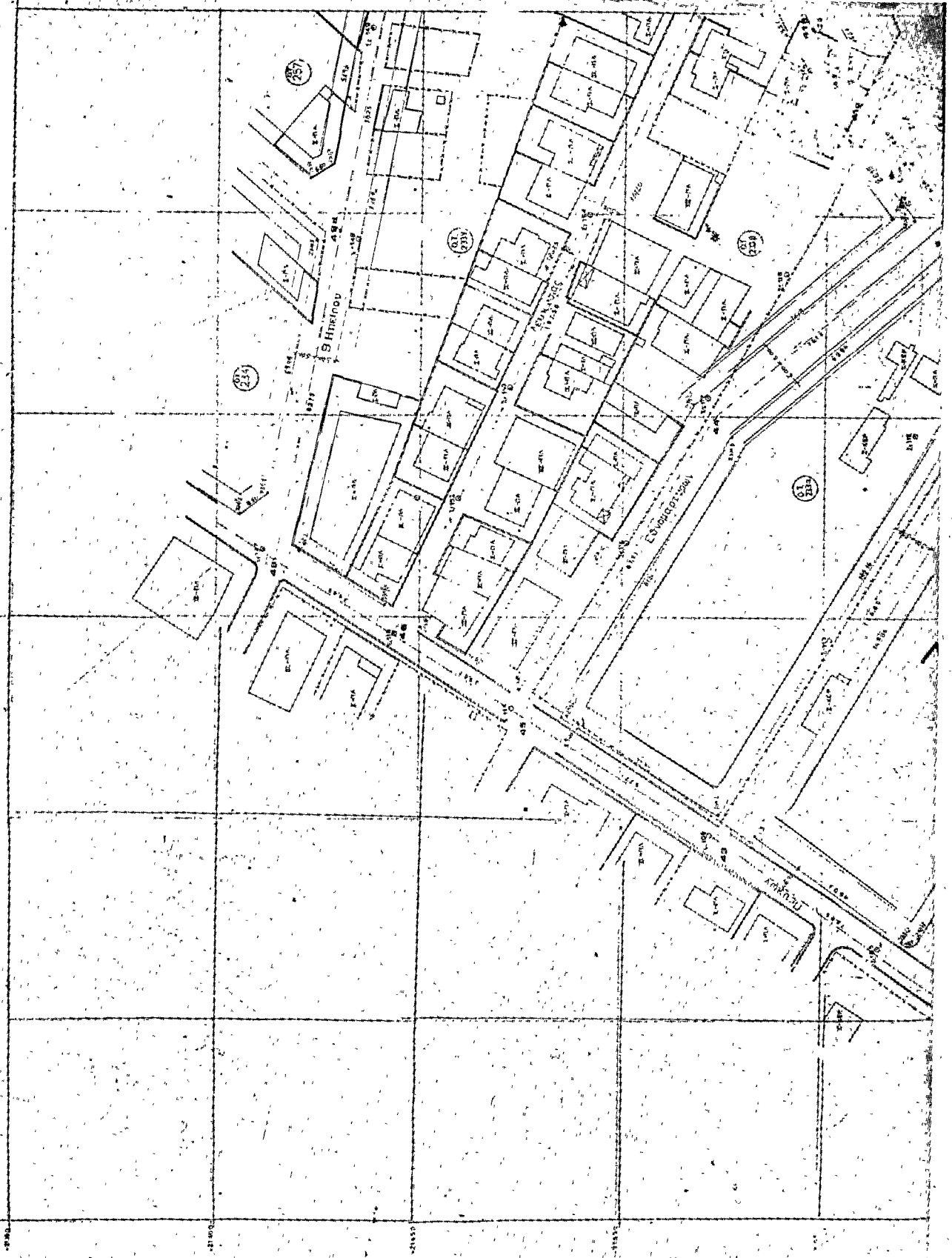
ΟΤ 450

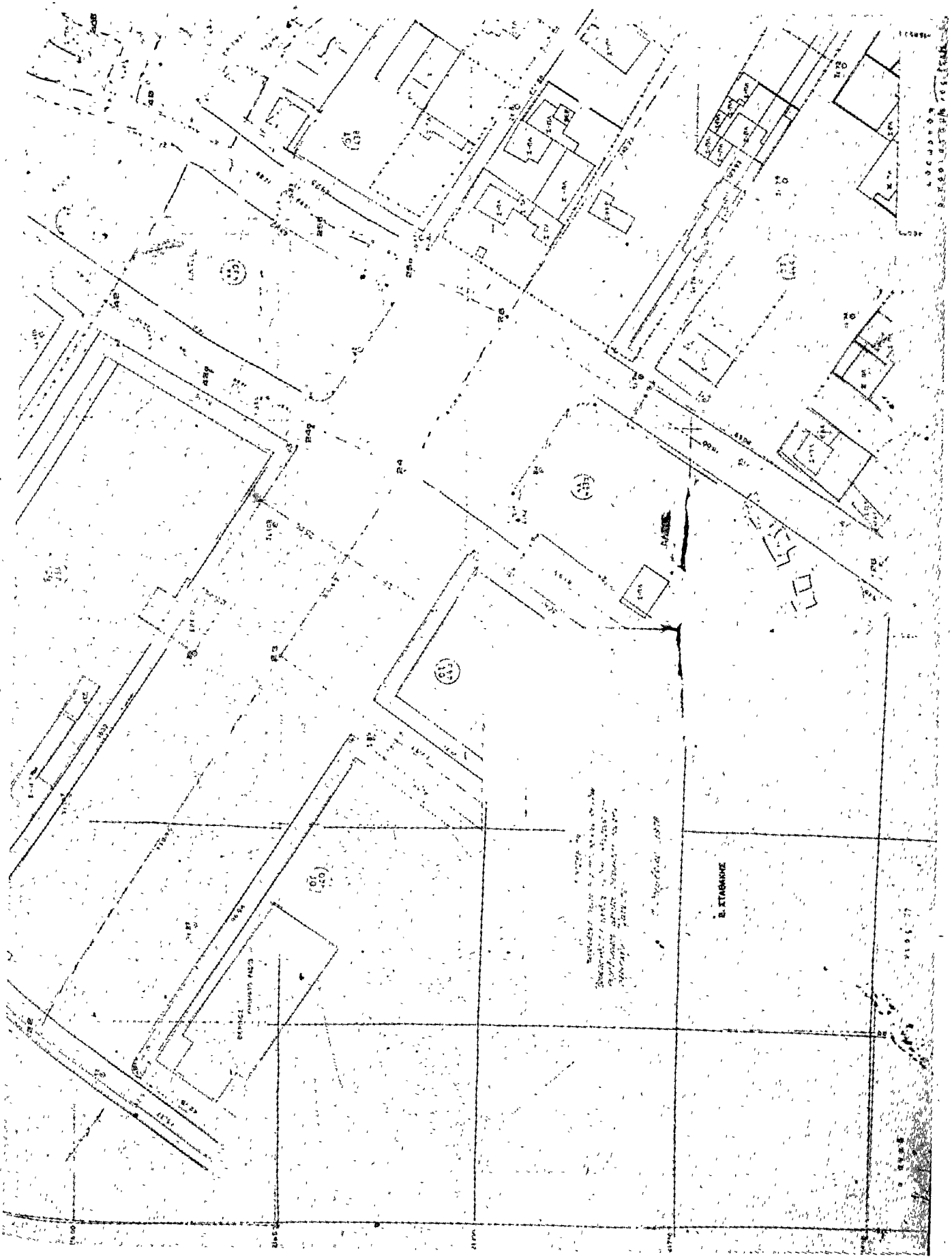
ΑΡΧΙΤΕΚΤΟΝΙΚΟ ΣΧΕΔΙΟ

ΝΟΜΑΡΧΙΑ ΑΤΤΙΚΗΣ(Δ.Α.Α.)
 ΔΗΜΟΣ ΗΡΑΚΛΕΙΟΥ
 ΤΕΧΝΙΚΗ ΥΠΗΡΕΣΙΑ

Η Ρ Α Κ Λ Ε Ι Ο Ν
 περιοχή Ν.Π.ΛΑΔΟΥΤΑ
 διαγράμμο εφαρμογής

κλίμαξ 1:500

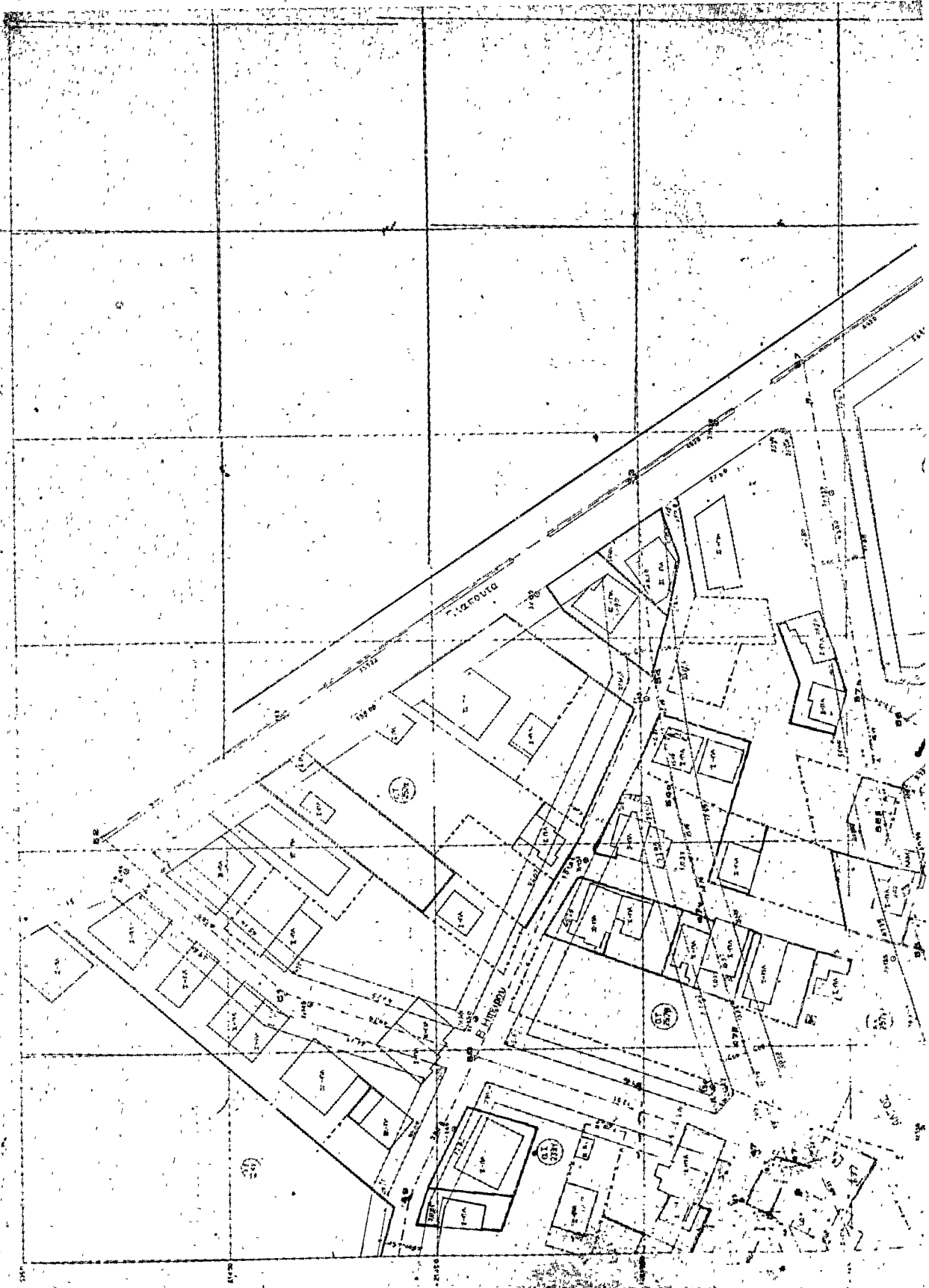




ΝΟΜΑΡΧΙΑ ΑΤΤΙΚΗΣ (ΔΑΔΑ)
 ΔΗΜΟΣ ΗΡΑΚΛΕΪΟΥ
 ΤΕΧΝΙΚΗ ΥΠΗΡΕΣΙΑ

Η Ρ Α Κ Λ Ε Ι Ο Ν
 ΠΕΡΙΣΧΗ Ν. ΠΛΑΠΟΥΤΑ
 ΒΙΟΓΡΑΦΙΚΟ ΣΦΟΔΡΕΪΟΝ

Κλίμακας 1:500



Αρ.9. Η. 33205

(3)

Περί χαρακτηρισμού δρόμου ως Δημοτικού στον οικισμό
Μποζαϊτίκων Πατρών Ν. Αχαΐας

Ο ΝΟΜΑΡΧΗΣ ΑΧΑΪΑΣ

Έχοντας υπόψη :

1. Την Ε. 4360/77 απόφαση του Υπουργού Δημ. Έργων, με την οποία παρέχεται στους Νομάρχες αρμοδιότητα έγκρισης της διανοίξεως νέων δρόμων μέσα στα όρια των οικισμών που υπάρχουν πριν από το 1923.

2. Την άρ. 700/78 απόφαση του Δημοτικού Συμβουλίου Πατρών με την οποία χαρακτηρίζει Δημοτικούς δρόμους αυτούς που άφησαν σε κοινοχρησία οι Διον. Καρέλας, Παντ. Καρέλας και Φιφή Καζάνη.

3. Το άρ. Η. 13450/13.11.1978 έγγραφο της Δ Τ Υ Ν Αχαΐας Τμήμ. Πολεοδ. Έφαρμογών, με το όποιον διαβίβαστηκαν όλα τα προβλεπόμενα δικαιολογητικά.

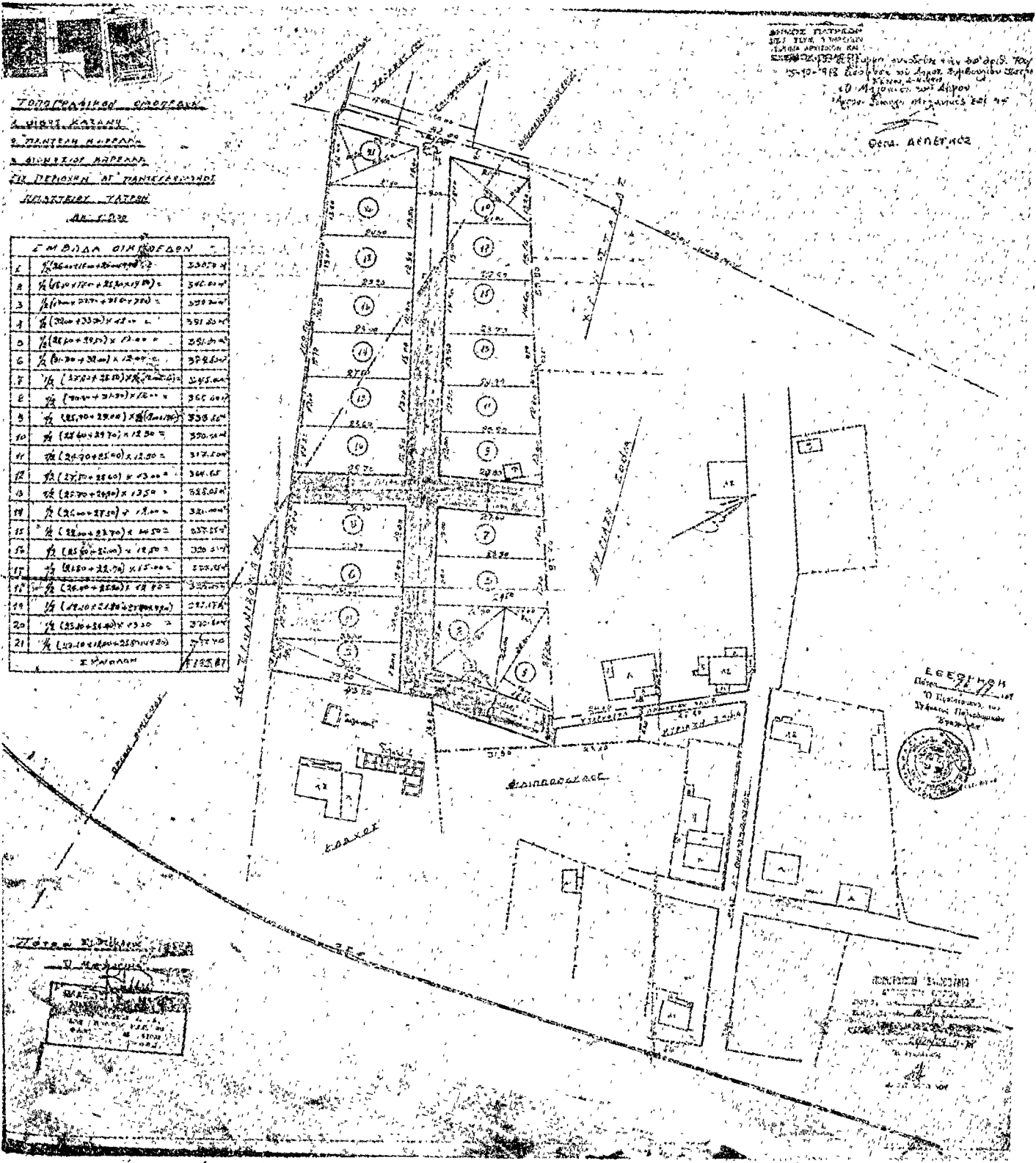
4. Τη σύμφωνη γνωμοδότηση του Ν Σ Δ Ε που διατυπώθηκε στο 21/20/29.11.1978 Πρακτικό του, αποφασίζουμε:

Έγκρίνουμε την άρ. 700/78 απόφαση του Δημοτικού Συμβουλίου Πατρών με την οποία χαρακτηρίζονται Δημοτικοί δρόμοι πλάτους 8 και 9 μέτρων αυτοί που αφήνουν σε κοινοχρησία οι Διον. Καρέλας, Παντ. Καρέλας και Φιφή Καζάνη στον οικισμό Μποζαϊτίκων Πατρών., με την προϋπόθεση ότι οι δρόμοι που θα άνοιχτούν θα είναι Δημοτικοί και θα τεθούν σε κοινή χρήση και ειδικότερα όπως φαίνεται στο συνημένο τοπογραφικό διάγραμμα του Πολ. Υπομ/κού Βλασίου Μανιά, το όποιο είναι θεωρημένο από τον Προϊστάμενο Τμήμ. Πολεοδ. Έφαρμογών της Δ Τ Υ Ν Αχαΐας.

Η απόφαση αυτή με το τοπογραφικό διάγραμμα να δημοσιευθεί στην Έφημερίδα της Κυβερνήσεως.

Πάτραι, 19 Δεκεμβρίου 1978

Ο Νομάρχης
ΝΙΚ. ΧΑΝΟΣ



ΤΟΠΟΓΡΑΦΙΚΟΝ ΣΧΕΔΙΟΝ
 Α. ΜΙΧΑΗΛ ΚΑΡΑΜΙ
 Β. ΠΑΝΤΕΛΗΣ ΚΑΡΑΜΙ
 Γ. ΑΝΔΡΕΑΣ ΚΑΡΑΜΙ
 Δ. ΔΕΛΙΟΥΚΗ ΑΓ. ΠΑΝΤΕΛΕΩΝΙΔΟΥ
 Ε. ΚΩΝΣΤΑΝΤΙΝΟΣ ΤΑΤΣΟΣ
 Αρ. 5.222

ΕΠΙΣΤΗΜΟΝΙΚΟΝ ΣΧΕΔΙΟΝ
 ΤΟΥ ΚΑΤΑΣΤΡΟΦΟΥ
 ΑΝΤΙΚΑΤΑΣΤΑΣΕΩΣ ΤΗΣ
 ΕΚΚΛΗΣΙΑΣ ΤΗΣ ΠΟΛΕΩΣ ΤΗΣ
 ΑΓΙΑΣ ΑΝΝΗΣ ΤΗΣ ΕΝ ΤΗ
 ΠΛΑΤΩΝΟΣ ΟΔΩ ΤΗΣ
 ΑΝΑΤΟΛΙΚΗΣ ΠΟΛΕΩΣ
 ΤΗΣ ΑΘΗΝΑΙΩΝ
 Ο ΑΡΧΙΤΕΚΤΟΝΟΣ
 ΚΩΝΣΤΑΝΤΙΝΟΣ ΤΑΤΣΟΣ

Α.Ν.	Επιφάνεια	Ποσότητα
1	$\frac{1}{2}(20,00+20,00) \times 10,00 =$	200,00 μ ²
2	$\frac{1}{2}(16,00+16,00) \times 10,00 =$	160,00 μ ²
3	$\frac{1}{2}(12,00+12,00) \times 10,00 =$	120,00 μ ²
4	$\frac{1}{2}(20,00+20,00) \times 12,00 =$	240,00 μ ²
5	$\frac{1}{2}(16,00+16,00) \times 12,00 =$	192,00 μ ²
6	$\frac{1}{2}(12,00+12,00) \times 12,00 =$	144,00 μ ²
7	$\frac{1}{2}(12,00+12,00) \times 12,00 =$	144,00 μ ²
8	$\frac{1}{2}(12,00+12,00) \times 12,00 =$	144,00 μ ²
9	$\frac{1}{2}(12,00+12,00) \times 12,00 =$	144,00 μ ²
10	$\frac{1}{2}(12,00+12,00) \times 12,00 =$	144,00 μ ²
11	$\frac{1}{2}(12,00+12,00) \times 12,00 =$	144,00 μ ²
12	$\frac{1}{2}(12,00+12,00) \times 12,00 =$	144,00 μ ²
13	$\frac{1}{2}(12,00+12,00) \times 12,00 =$	144,00 μ ²
14	$\frac{1}{2}(12,00+12,00) \times 12,00 =$	144,00 μ ²
15	$\frac{1}{2}(12,00+12,00) \times 12,00 =$	144,00 μ ²
16	$\frac{1}{2}(12,00+12,00) \times 12,00 =$	144,00 μ ²
17	$\frac{1}{2}(12,00+12,00) \times 12,00 =$	144,00 μ ²
18	$\frac{1}{2}(12,00+12,00) \times 12,00 =$	144,00 μ ²
19	$\frac{1}{2}(12,00+12,00) \times 12,00 =$	144,00 μ ²
20	$\frac{1}{2}(12,00+12,00) \times 12,00 =$	144,00 μ ²
21	$\frac{1}{2}(12,00+12,00) \times 12,00 =$	144,00 μ ²
Σ ΜΕΛΕΤΗ		1152,00

ΕΞΕΤΑΣΗ
 Πόλεως Αρχιτέκτονος
 Ο Αρχιτέκτονος
 ΚΩΝΣΤΑΝΤΙΝΟΣ ΤΑΤΣΟΣ



Τόπος: Αθήνα
 Ημερομηνία: 1922

ΚΩΝΣΤΑΝΤΙΝΟΣ ΤΑΤΣΟΣ
 ΑΡΧΙΤΕΚΤΟΝΟΣ

Άριθ. Π. 20060

(4)

Περί έγκρίσεως διόδου πού προϋπάρχει τού έτους 1923 στην όδδ Δερβενακίων μέσα στό σχέδιο πόλεως Πύργου.

Ο ΝΟΜΑΡΧΗΣ ΗΛΕΙΑΣ

Έχοντας υπόψη :

1. Τήν άριθ. Α7/16/11/1970 κοινή απόφαση τών Έπιουργών Προεδρίας Κυβερνήσεως Έσωτερικών και Δημοσίων Έργων «περί οργανώσεως Περιών Έπιηρεσιών τού Έπιπουργείου Δημ. Έργων.
2. Τις διατάξεις τού άρθρου 1 παρ. 1 και 2 τού άριθ. 532/70 Ν. Δ/τος «περί συμπληρώσεως τών διατάξεων περι διοικητικής αποκεντρώσεως.
3. Τήν Α. 22505/28.8.1975 απόφαση τού Νομάρχη Ηλείας «περί μεταβιβάσεως άρμοδιοτήτων».
4. Τήν σύμφωνη γνώμη τού Νομ/κού Συμβ. Δημ. Έργων τής Νομαρχίας Ηλείας όπως διατυπώθηκε στό άριθ. 26/1978 πρακτικό του, αποφασίζουμε :

Τήν έγκριση τής διόδου πού προϋπάρχει τού έτους 1923 στην όδδ Δερβενακίων μέσα στό σχέδιο πόλεως Πύργου, όπως αυτή φαίνεται με κόκκινο χρώμα στό από Αύγουστου 1977 τοπογραφικόν διάγραμμα πού υπογράφει ο Πολιτικός Μηχ/κός Νικόλαος Γεωργακόπουλος

Η δίοδος αυτή αρχίζει από την όδδ Δερβενακίων διέρχεται μεταξύ τών ιδιοκτησιών Νικολάου Λαμπίρη, Χαραλάμπους Νικολοπούλου, Βασιλικής Λερούτσου και καταλήγει στις ιδιοκτησίες Χρήστου Κανάκη και Παύλου Πετρούλια. Η παραπάνω δίοδος εικονίζεται με κόκκινη γραμμοσσία στό από Αύγουστου 1977 τοπογραφικό διάγραμμα πού σύνταξε ο Πολιτικός Μηχανικός Νικ. Γεωργακόπουλος και θεώρησε ο Δ/ντής Τ.Υ.Ν. Ηλείας.

Η απόφαση αυτή να δημοσιευθεί στην Έφημερίδα τής Κυβερνήσεως.

Πύργος, 15 Δεκεμβρίου 1978

Ο Νομάρχης
ΑΝΔΡΕΑΣ ΝΙΚΟΛΑΟΥ

Η ΓΕΝΙΚΗ ΔΙΕΥΘΥΝΣΗ ΤΟΥ ΕΘΝΙΚΟΥ ΤΥΠΟΓΡΑΦΕΙΟΥ

ΓΝΩΣΤΟΠΟΙΕΙ ΟΤΙ :

Η έτησια συνδρομή τής Έφημερίδας τής Κυβερνήσεως, ή τιμή τών φύλλων τής πού πουλιούνται τμηματικά και τὰ τέλη δημοσιεύσεων στην Έφημερίδα τής Κυβερνήσεως, καθορίστηκαν από 1 Ιανουαρίου 1974 ως ακόλουθως :

Α' ΕΤΗΣΙΕΣ ΣΥΝΔΡΟΜΕΣ

1. Για τὸ Τεύχος Α'	Δραχ.	600
2. » » » Β'	»	700
3. » » » Γ'	»	500
4. » » » Δ'	»	1.000
5. » » » Νομικῶν Προσώπων Δ.Δ. κτλ	»	500
6. » » » Παράρτημα	»	300
7. » » » Ἀνωνύμων Ἐταιρειῶν κτλ.	»	3.000
8. » » Δελτίο Ἐμπορικῆς καὶ Βιομηχανικῆς Ἰδιοκτησίας	»	200
9. Για ὅλα τὰ τεύχη καὶ τὸ Δ.Ε.Β.Ι.	»	6.000

Οἱ Δήμοι καὶ οἱ Κοινότητες τοῦ Κράτους καταβάλλουν τὸ 1/2 τῶν ἀνωτέρω συνδρομῶν.

Ἐπὲρ τοῦ Ταμείου Ἀλληλοβοηθείας Προσωπικοῦ τοῦ Ἐθνικοῦ Τυπογραφείου (ΤΑΠΕΤ) ἀναλογοῦν τὰ ἑξῆς ποσά :

1. Για τὸ Τεύχος Α'	Δραχ.	30
2. » » » Β'	»	35
3. » » » Γ'	»	25
4. » » » Δ'	»	50
5. » » » Νομικῶν Προσώπων Δημοσίου Δικαίου κτλ	»	25
6. » » » Παράρτημα	»	15
7. » » » Ἀνωνύμων Ἐταιρειῶν κτλ.	»	150
8. » » Δελτίο Ἐμπ. καὶ Βιομ. Ἰδιοκτησίας ..	»	10
9. Για ὅλα τὰ τεύχη	»	300

Β' ΤΙΜΗ ΦΥΛΛΩΝ

Ἡ τιμή πωλήσεως κάθε φύλλου, μέχρι 8 σελ., εἶναι 3 δρχ., ἀπὸ 9 ὡς 40 σελ. 8 δρχ., ἀπὸ 41 ὡς 80 σελ. 15 δρχ., ἀπὸ 81 σελ. καὶ ἄνω ἡ τιμή πωλήσεως κάθε φύλλου προσαυξάνεται κατὰ 15 δρχ. ἀνὰ 80 σελίδες.

Γ' ΤΕΛΗ ΔΗΜΟΣΙΕΥΣΕΩΝ

I. Στὸ Τεύχος Ἀνωνύμων Ἐταιρειῶν καὶ Ἐταιρειῶν Περιορισμένης Εὐθύνης :

Α' Δημοσιεύματα Ἀνωνύμων Ἐταιρειῶν :

1. Τῶν δικαστικῶν πράξεων	Δραχ.	400
2. Τῶν καταστατικῶν Ἀνωνύμων Ἐταιρειῶν ...	»	10.000
3. Τῶν τροποποιήσεων τῶν καταστατικῶν τῶν Ἀνωνύμων Ἐταιρειῶν	»	2.000
4. Τῶν ἀνακοινώσεων καὶ προσκλήσεων σὲ γενικὲς συνελεύσεις, τῶν κατὰ τὸ ἄρθρο 32 τοῦ Ν. 3221/24 γνωστοποιήσεων, τῶν ἀνακοινώσεων, πού προβλέπονται ἀπὸ τὸ ἄρθρο 59 παρ. 3 τοῦ Ν.Δ. 400/70 «περὶ Ἀλλοδαπῶν Ἀσφαλιστικῶν Ἐταιρειῶν» καὶ τῶν ἀποφάσεων τοῦ Διοικητικοῦ Συμβουλίου τοῦ ΕΛΤΑ, πού ἀναφέρονται σὲ προσωρινὲς διατάξεις	»	1.000
5. Τῶν ἀνακοινώσεων τῶν ὑπὸ διάλυση Ἀνωνύμων Ἐταιρειῶν, κατὰ τὸ Β.Δ. 20/5/1939 ...	»	200
6. Τῶν ἰσολογισμῶν τῶν Ἀνωνύμων Ἐταιρειῶν	»	4.000
7. Τῶν συνοπτικῶν μηνιαίων καταστάσεων τῶν Τραπεζικῶν Ἐταιρειῶν	»	1.000
8. Τῶν ἀποφάσεων «περὶ ἐγκρίσεως τιμολογίων τῶν Ἀσφαλιστικῶν Ἐταιρειῶν»	»	600
9. Τῶν ὑπουργικῶν ἀποφάσεων «περὶ παροχῆς ἀδείας ἐπεκτάσεως τῶν ἐργασιῶν Ἀσφαλιστικῶν Ἐταιρειῶν», τῶν ἐκθέσεων περιουσιακῶν στοιχείων Ἀνωνύμων Ἐταιρειῶν γενικά, καὶ τῶν ἀποφάσεων τοῦ Δ.Σ. τοῦ ΕΛΤΑ, μὲ τίς ὁποῖες ἐγκρίνονται καὶ δημοσιεύονται οἱ κανονισμοὶ αὐτοῦ	»	4.000
10. Τῶν ἀποφάσεων «περὶ παροχῆς πληρεξουσιοτήτος πρὸς ἀντιπροσώπουσιν ἐν Ἑλλάδι Ἀλλοδαπῶν Ἐταιρειῶν» καὶ τῶν ἀποφάσεων «περὶ μεταβιβάσεως τοῦ χαρτοφυλακίου Ἀσφαλιστικῶν Ἐταιρειῶν κατὰ τὸ ἄρθρον 59 παρ. 1 τοῦ Ν.Δ. 400/70»	»	2.000
11. Τῶν ἀποφάσεων «περὶ συγχωνεύσεως Ἀνωνύμων Ἐταιρειῶν»	»	10.000

12. Τῶν ἀποφάσεων τῆς Ἐπιτροπῆς τοῦ Χρηματιστηρίου «περὶ εἰσαγωγῆς χρεωγράφων εἰς τὸ Χρηματιστήριον πρὸς διαπραγμάτευσιν, συμφώνως πρὸς τὰς διατάξεις τοῦ ἄρθρου 2 παρ. 3 Α.Ν. 148/67»
 Δραχ. | 1.000 |

13. Τῶν ἀποφάσεων τῆς Ἐπιτροπῆς κεφαλαιαγορᾶς «περὶ διαγραφῆς χρεωγράφων ἐκ τοῦ Χρηματιστηρίου, συμφώνως πρὸς τὰς διατάξεις τοῦ ἄρθρου 2 παρ. 4 Α.Ν. 148/1967»
 » | 1.000 |

Β' Δημοσιεύματα Ἐταιρειῶν Περιορισμένης Εὐθύνης :

1. Τῶν καταστατικῶν	»	1.000
2. Τῶν τροποποιήσεων τῶν καταστατικῶν	»	400
3. Τῶν ἀνακοινώσεων καὶ προσκλήσεων	»	200
4. Τῶν ἰσολογισμῶν	»	1.000
5. Τῶν ἐκθέσεων ἐκτιμήσεως περιουσιακῶν στοιχείων	»	1.000

Γ' Δημοσιεύματα Ἀλληλασφαλιστικῶν Συνεταιρισμῶν - Ἀλληλασφαλιστικῶν Ταμείων καὶ Φιλανθρωπικῶν Σωματείων :

1. Τῶν ὑπουργικῶν ἀποφάσεων «περὶ χορηγήσεως ἀδείας λειτουργίας Ἀλληλασφαλιστικῶν Συνεταιρισμῶν - Ἀλληλασφαλιστικῶν Ταμείων»	»	1.000
2. Τῶν ἰσολογισμῶν τῶν ἀνωτέρω Συνεταιρισμῶν, Ταμείων καὶ Σωματείων	»	1.000

II. Στὸ Τέταρτο τεύχος, τῶν δικαστικῶν πράξεων, προσκλήσεων καὶ λοιπῶν δημοσιεύσεων.

400

Τὸ ποσοστὸ ἐπὶ τῶν τελῶν δημοσιεύσεων στὸ Τεύχος Ἀνωνύμων Ἐταιρειῶν καὶ Ἐταιρειῶν Περιορισμένης Εὐθύνης, πού πρέπει νὰ καταβάλλεται ὑπὲρ τοῦ Ταμείου Ἀλληλοβοηθείας Προσωπικοῦ Ἐθνικοῦ Τυπογραφείου (ΤΑΠΕΤ), ὁρίσθηκε γενικά σὲ 50/o.

Δ' ΚΑΤΑΒΟΛΗ ΣΥΝΔΡΟΜΩΝ - ΤΕΛΩΝ ΔΗΜΟΣΙΕΥΣΕΩΝ ΚΑΙ ΠΟΣΟΣΤΩΝ Τ.Α.Π.Ε.Τ.

1. Οἱ συνδρομὲς τοῦ ἐσωτερικοῦ καὶ τὰ τέλη δημοσιεύσεων προκαταβάλλονται στὰ Δημόσια Ταμεία ἐναντι ἀποδεικτικοῦ εἰσπράξεως, τὸ ὅποιο φροντίζει ὁ ἐνδιαφερόμενος νὰ τὸ στέλνει στὴν Ἐπιτροπὴ τοῦ Ἐθνικοῦ Τυπογραφείου.

2. Οἱ συνδρομὲς τοῦ ἐξωτερικοῦ εἶναι δυνατὸ νὰ στέλνονται καὶ σὲ ἀνάλογο συνάλλαγμα μὲ ἐπιταγὴ ἐπ' ὄνοματι τοῦ Διευθυντῆ τῶν Διοικητικῶν καὶ Οἰκονομικῶν Ὑποθέσεων τοῦ Ἐθνικοῦ Τυπογραφείου.

3. Τὸ ὑπὲρ τοῦ ΤΑΠΕΤ ποσοστὸ ἐπὶ τῶν ἀνωτέρω συνδρομῶν καὶ τελῶν δημοσιεύσεων καταβάλλεται ὡς ἑξῆς :

α) στὴν Ἀθήνα: στὸ Ταμεῖο τοῦ ΤΑΠΕΤ (Κατάστημα Ἐθνικοῦ Τυπογραφείου),

β) στὶς ὑπόλοιπες πόλεις τοῦ Κράτους: στὰ Δημόσια Ταμεία καὶ ἀποδίδεται στὸ ΤΑΠΕΤ σύμφωνα μὲ τίς 192378/3639/1947 (RONEO 185) καὶ 178048/5321/31.7.65 (RONEO 139) ἐγκύκλιες διαταγῆς τοῦ Γ.Α.Κ.,

γ) στὶς περιπτώσεις συνδρομῶν ἐξωτερικοῦ: ὅταν ἡ ἀποστολὴ τους γίνεται μὲ ἐπιταγῆς, μαζί μ'αὐτὲς στέλνεται καὶ τὸ ὑπὲρ τοῦ ΤΑΠΕΤ ποσοστὸ.

Ὁ Γενικὸς Διευθυντῆς

ΑΘΑΝΑΣΙΟΣ ΠΑΝ. ΣΠΗΛΙΟΠΟΥΛΟΣ

ΑΠΟ ΤΟ ΕΘΝΙΚΟ ΤΥΠΟΓΡΑΦΕΙΟ