



# ΕΦΗΜΕΡΙΣ ΤΗΣ ΚΥΒΕΡΝΗΣΕΩΣ

## ΤΗΣ ΕΛΛΗΝΙΚΗΣ ΔΗΜΟΚΡΑΤΙΑΣ

ΕΝ ΑΘΗΝΑΙΣ  
ΤΗ 21 ΙΟΥΝΙΟΥ 1979

ΤΕΥΧΟΣ ΤΕΤΑΡΤΟΝ

ΑΡΙΘΜΟΣ ΦΥΛΛΟΥ  
338

### ΠΕΡΙΕΧΟΜΕΝΑ

#### ΑΠΑΛΛΟΤΡΙΩΣΕΙΣ

##### ΑΠΟΦΑΣΕΙΣ

Περί κηρύξεως ως αναδασωτέας δημόσιας δασικής έκτασης στη θέση «Ξηριάς» του Δήμου Καρπενησίου του Ν. Ευρυτανίας... 1

##### ΑΝΑΚΟΙΝΩΣΕΙΣ

Περί ειδοποίησης παρακαταθέσεως αποζημιώσεως αναγκαστικής απαλλοτριώσεως ακινήτου στα Χανιά... 2  
Περί ανακοινώσεως παρακαταθέσεως αποζημιώσεως για απαλλοτρίωση ακινήτων προς κατασκευή της κυρίας δορείας διώρυγος Πηνειού... 3

#### ΠΟΛΕΟΔΟΜΙΑ

##### ΑΠΟΦΑΣΕΙΣ

Περί χαρακτηρισμού δρόμου ως δημοτικού στον οικισμό Περιβόλας Πατρών Ν. Αχαΐας... 4  
Περί χαρακτηρισμού ιδιωτικής οδού εις Καρδίτσαν ότι προϋπάρχει του έτους 1923 και διατηρήσεως αυτής... 5

##### ΑΝΑΚΟΙΝΩΣΕΙΣ

Περί ειδοποίησης της γενομένης παρακαταθέσεως της αποζημιώσεως δι' απαλλοτριωθείσαν λόγω ρυμοτομίας, έδαφικήν έκταση κειμένην εις Αθήνας... 6

#### ΑΠΑΛΛΟΤΡΙΩΣΕΙΣ

##### ΑΠΟΦΑΣΕΙΣ

Αριθ. 554

(1)

Περί κηρύξεως ως αναδασωτέας δημόσιας δασικής έκτασης στη θέση «Ξηριάς» του Δήμου Καρπενησίου, του Ν. Ευρυτανίας.

#### Ο ΝΟΜΑΡΧΗΣ ΕΥΡΥΤΑΝΙΑΣ

Σύμφωνα με:

1) Τις διατάξεις: α) Του άρθρου 117 παρ. 3 του Συντάγματος της Ελλάδος. β) Των άρθρων 188—205 του Ν.Δ. 86/69 (περί Δασικού Κώδικου). γ) Του Νόμου 3200/1955

(περί διοικητικής αποκεντρώσεως), σε συνδυασμό με τις διατάξεις του Ν.Δ. 532/1970 (περί συμπληρώσεως των διατάξεων περί διοικητικής αποκεντρώσεως) και του 709/1970 Β. Δ/τος, που έλθθη μετέπειτα εκτέλεση αυτού.

2) Τις διατάξεις του Υπουργείου Γεωργίας: α) 204809/761/24.2.1978, β) 248110/4396/13.12.1978.

3) Την πρόταση που υποβλήθηκε με την 652/16.2.1979 αναφορά του αρμόδιου Δασαρχείου Καρπενησίου, σχετικά με την κήρυξη ως αναδασωτέας της κατωτέρω δασικής έκτασης, και

4) Την υπ' αριθ. 3/10.3.79 γνωμοδότηση της Φιλοδασικής Επιτροπής Καρπενησίου (περί κηρύξεως ως αναδασωτέας της κατωτέρω δημ. δασ. έκτασεως).

Επειδή η έκταση χρειάζεται προστασία για την επαναδημιουργία της δασικής ελαστήσεως που καταστράφηκε ολοσχερώς από έκρηξη του Φθινόπωρο του έτους 1973, αποφασίζουμε:

Κηρύσσουμε ως αναδασωτέα, με σκοπό την προστασία για την επαναδημιουργία της δασικής ελαστήσεως που καταστράφηκε δημόσια δασική έκταση 3,270 στρέμματα.

Η έκταση αυτή, που βρίσκεται στη θέση «Ξηριάς» της περιφέρειας του Δήμου Καρπενησίου του Νομού Ευρυτανίας, καλυπτόταν από κέδρα και καταστράφηκε ολοσχερώς το Φθινόπωρο του έτους 1973.

Σχετικό το σχεδιάγραμμα με κλίμακα 1:1.000, το οποίο αποτελεί αναπόσπαστο μέρος της απόφασεως αυτής και στο οποίο η έκταση φαίνεται με τα στοιχεία Α, Β, Γ, Δ και με όρια:

Ανατολικά: Με ιδιοκτησία Βασ. Κλειτράκη.

Δυτικά: Με ιδιοκτησία Δημ. Σιταρά

Βόρεια: Με έθνικό έργο Καρπενησίου — Λαμίας.

Νότια: Με δημόσια δασική έκταση.

Η απόφαση αυτή να δημοσιευθεί στην Εφημερίδα της Κυβερνήσεως.

Καρπενήσι, 27 Απριλίου 1979

Ο Νομάρχης  
ΚΩΝ. ΚΙΟΥΠΚΙΟΛΗΣ

αριθμ. 15-8-7979  
πρωτόκολλο του κ. Β. Βασιλείου

ΤΟΠΟΓΡΑΦΙΚΟ ΔΙΑΓΡΑΜΜΑ

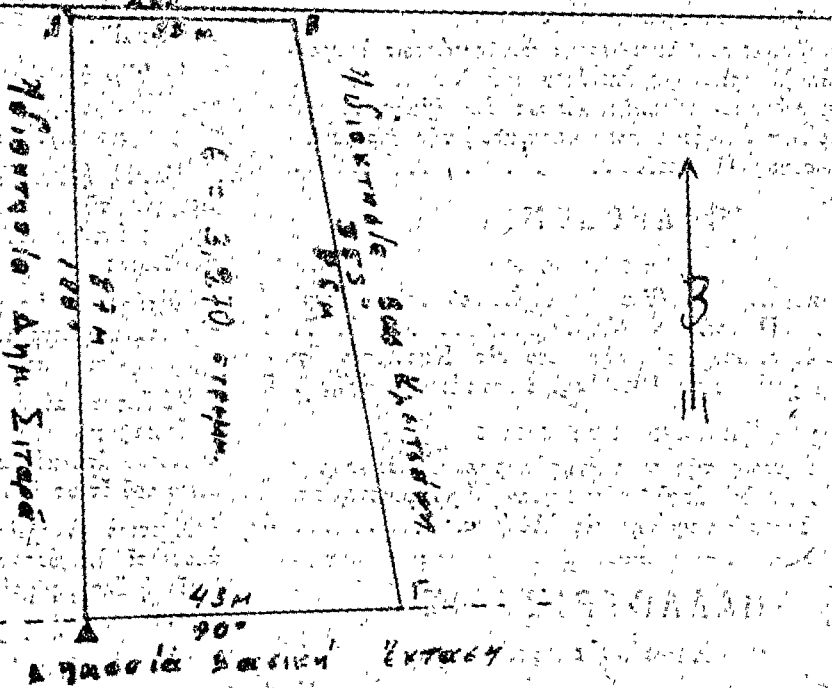
Δημοσίως Δασικής έκτασης 3,270 στρεμμ., που έχει απομείνει και καταρτίσθη παραρτήματα από τους Βασίλειο Γ. Κλητάκη και Γεώργιο Κρητιτσάκη, κατοίκου Καρπενερίου, και κηρύσσεται ως αναλλοίωτα.

ΘΕΣΗ: Ξηροί, Περιφέρειας Δήμου Καρπενερίου

ΚΑΙΝΟΧΩΡΟ 1:1000

Παραρτήματα  
3,270 στρεμμ.

Εθνικός Σόβος Καρπενερίου - Άσπιλος




Καρπενέρι 15-8-7979  
Ο Δασάρχης Καρπενερίου

*(Signature)*

ΖΗΝΗΣ ΣΤΑΜΑΤΟΥΚΟΣ  
Δασολόγος με 4:6000

ΘΕΩΡΗΘΗΚΕ



## ΑΝΑΚΟΙΝΩΣΕΙΣ

Αριθ. 374/30280

(2)

Περί ειδοποίησης παρακαταθέσεως αποζημιώσεως από αναγκαστική απαλλοτριώση ακινήτου στα Χανιά.

## Ο ΥΠΟΥΡΓΟΣ ΠΟΛΙΤΙΣΜΟΥ ΚΑΙ ΕΠΙΣΤΗΜΩΝ

Σύμφωνα με τις διατάξεις των άρθρων 7 και 8 του Ν.Δ. 797/1971 (περί αναγκαστικών απαλλ/σεων), πληροφορούμε όλους όσους:

α) Έχουν δικαιώματα κυριότητας ή άλλα εμπράγματα δικαιώματα στο ακίνητο που απαλλοτριώθηκε με την αριθ. Π. 1391/841/27.2.78 κοινή απόφαση των Υπουργών Οικονομικών και Πολιτισμού και Έπιστημών, ΦΕΚ. 111/16.3.78 τ. Δ', για αρχαιολογικούς σκοπούς στα Χανιά, στη Λεωφόρο Νικηφόρου Φωκά και

β) έχουν εγγράψει υποθήκη ή έχουν επιβάλει κατάσχεση ή με οποιοδήποτε τρόπο διεκδικούν το ακίνητο που απαλλοτριώθηκε, ότι, η αποζημίωση που καθόρισε το Μονομελές Πρωτοδικείο Χανίων με την απόφασή του αριθ. 463/78 για το ακίνητο και τα υπερκείμενα αυτού, όπως φαίνεται στο από 30.11.1975 κτηματολογικό διάγραμμα και το σχετικό κτηματολογικό πλάνο του Μηχανικού Στεφ. Σοριανού, θεωρημένο την 23.2.76 από την αρμοδία Υπηρεσία του Υ.Π.Π.Ε., έχει κατατεθεί στο Ταμείο Παρακαταθηκών και Δανείων και έχει εκδοθεί το αριθ. 542632/1.6.79 γραμματίο συστάσεως παρακαταθήκης για πέντε εκατομμύρια εκατόν ογδόντα χιλιάδες διακόσιες δραχμές (5.180.200).

Η αποζημίωση αυτή είναι αποδοτέα στους δικαιούχους που θα αναγνωρισθούν σύμφωνα με το Νόμο.

Η ανακοίνωση αυτή να δημοσιευθεί στην Έφημερίδα της Κυβερνήσεως.

Αθήνα, 13 Ιουνίου 1979

Με έντολη Υπουργού  
Ο Γενικός Επιθεωρητής κ.ά.α.  
ΓΡ. ΚΩΝΣΤΑΝΤΙΝΟ ΠΟΥΛΟΣ

Αριθ. Β2 2658

(3)

Περί ανακοίνωσης παρακαταθέσεως αποζημιώσεως για απαλλοτριώση ακινήτων προς κατασκευή της κυρίας βορείας διώρυγας Πηνειού.

## Ο ΥΠΟΥΡΓΟΣ ΔΗΜΟΣΙΩΝ ΕΡΓΩΝ

Σύμφωνα με τα άρθρα 7 και 8 του Ν.Δ. 797/1971 (περί αναγκαστικών απαλλοτριώσεων), γνωστοποιούμε:

α) Σε όσους έχουν ή διεκδικούν δικαιώματα κυριότητας σε ακίνητα που απαλλοτριώθηκαν αναγκαστικά με την αριθ. Δ. 8323/8865/72 κοινή απόφαση των Υπουργών Οικονομικών και Δημοσίων Έργων (ΦΕΚ 13/72 τ. Δ') για την κατασκευή της κυρίας διώρυγας Βορείας ζώνης Πηνειού Ηλείας.

β) Τους ενυπόθητους δανειστές και τους τρίτους διεκδικητές των ακινήτων αυτών, ότι η αποζημίωση της εδαφικής επιφάνειας και των επικειμένων της, όπως περιγράφονται στο σχετικό κτηματολογικό πλάνο, ή οποία καθορίστηκε με

την αριθ. 491/78 απόφαση του Έφετείου Πατρών έχει παρακατατεθεί στο Πραξείο Παρακαταθηκών Λεχαιών.

Σχετικά έχει εκδοθεί το αριθ. 15429/23.5.79 γραμματίο συστάσεως παρακαταθήκης αριθ. δέκα έξη εκατομμυρίων οκτακοσίων εννέα χιλιάδων διακοσίων έξη (16.809.206).

Η αποζημίωση θα αποδοθεί στα πρόσωπα που θα αναγνωρισθούν δικαιούχοι κατά τη νόμιμη διαδικασία.

Η ανακοίνωση αυτή να δημοσιευθεί στην Έφημερίδα της Κυβερνήσεως.

Αθήνα, 2 Ιουνίου 1979

Με έντολη Υπουργού  
Ο Διευθυντής  
Ν. ΚΑΤΣΙΦΗΣ

## ΠΟΛΕΟΔΟΜΙΑ

## ΑΠΟΦΑΣΕΙΣ

Αριθ. Η. 4776

(4)

Περί χαρακτηρισμού δρόμου ως Δημοτικού στον οικισμό Περιβόλας Πατρών Ν. Αχαΐας:

## Ο ΝΟΜΑΡΧΗΣ ΑΧΑΪΑΣ

Έχοντας υπόψη:

1. Την Ε. 4360/77 απόφαση του Υπουργού Δημ. Έργων, με την οποία παρέχεται στους Νομάρχες αρμοδιότητα εγκρίσεως της διανοίξεως νέων δρόμων μέσα στα όρια των οικισμών που υπάρχουν πριν το 1923.

2. Την σχετική απόφαση του Δημοτικού Συμβουλίου με την οποία χαρακτηρίζει Δημοτικό δρόμο αυτόν που άφησε σε κοινοχρηστία ή Έλσα Σκλαβούνου κληρονόμος του Δημ. Λιάλιου.

3. Το αρ. Η. 506/5.2.79 έγγραφο της ΔΤΥΝ Αχαΐας Τμήμ. Πολεοδ. Έφαρμογών με το οποίο διαβιβάστηκαν όλα τα προβλεπόμενα δικαιολογητικά.

4. Την σύμφωνη γνωμοδότηση του ΝΣΔΕ που διατυπώθηκε στο 7/15/10.4.1979 Πνακτικό του, αποφασίζουμε:

Έγκρινουμε την αρ. 834/78 απόφαση του Δημοτικού Συμβουλίου Δήμου Πατρέων, με την οποία χαρακτηρίζεται Δημοτικός δρόμος πλάτους 8,00 μ. αυτός που αφήνει σε κοινοχρηστία ή Έλσα Σκλαβούνου, κληρονόμος του Δ. Λιάλιου μέσα στα όρια του προϋπάρχοντος του έτους 1923 οικισμού Περιβόλου, με την προϋπόθεση ότι ο δρόμος που θα ανοιχτεί θα είναι Δημοτικός και θα τεθεί σε κοινή χρήση και ειδικότερα όπως φαίνεται στο συνημμένο τοπογραφικό διάγραμμα του Πολ/κού Μηχ/κού Παναγ. Λιβιεράτου, το οποίο είναι θεωρημένο από τον Προϊστάμενο Τμήμ. Πολεοδ. Έφαρμογών της ΔΤΥΝ Αχαΐας, με την παρατήρηση ότι θ' αποξηλωθεί ο φράχτης στο τμήμα προς την ιδιοκτησία Μαυρομάτη.

Η απόφαση αυτή με τοπογραφικό διάγραμμα να δημοσιευθεί στην Έφημερίδα της Κυβερνήσεως.

Πάτρα, 28 Απριλίου 1979

Ο Νομάρχης  
ΝΙΚ. ΧΑΝΟΣ

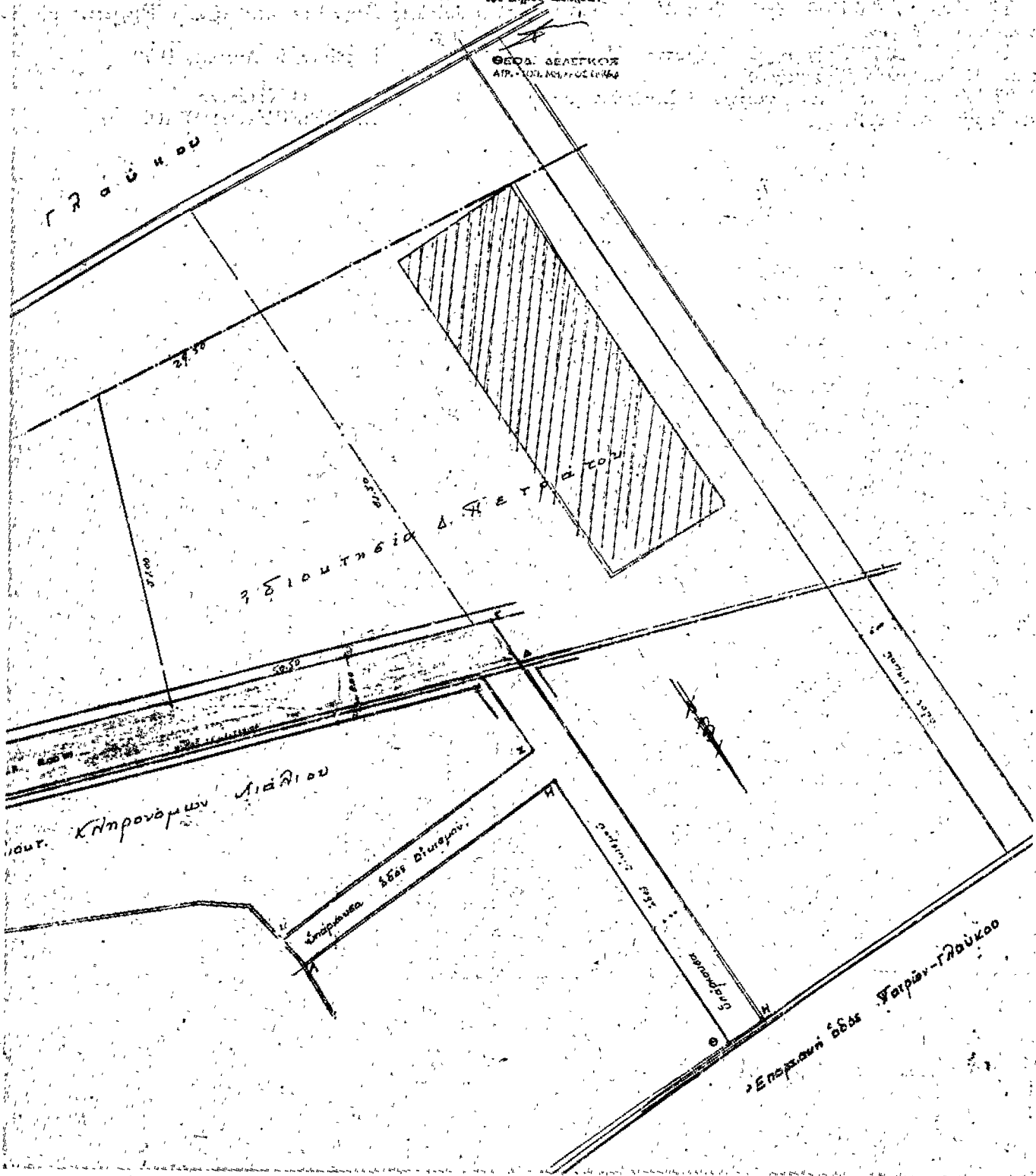


ΔΗΜΟΣ ΠΑΤΡΕΩΝ  
ΔΙΕΥ. ΤΕΧΝ. ΥΠΗΡΕΣΙΩΝ  
ΤΜΗΜΑ ΣΤΑΤΙΣΤΙΚΩΝ ΚΑΙ  
ΣΧΕΔΙΟΥ ΠΟΛΕΩΣ

Το στην διάθεσιν του κοινού  
πρωτ. αριθ. 834/11-12-73  
απόφαση του Δημοτ. Συμβουλίου  
Πάτρας, 27-12-73

Ο Μηχανικός  
του Δήμου Πατρέων

ΘΕΩΡ. ΣΕΛΑΤΙΚΟΣ  
ΑΠ. ΤΟΜ. ΚΑΤ. Π. ΟΣ 10964



Αριθ. Δ. 2569

(5)

Περί χαρακτηρισμού ιδιωτικής οδού Καρδίτσας ότι προϋπάρχει του έτους 1923 και διατηρήσεως αυτής.

### Ο ΝΟΜΑΡΧΗΣ ΚΑΡΔΙΤΣΗΣ

Έχοντας υπόψη:

- 1) Τις διατάξεις του από 17.7.1923 Ν. Δ/τος και ειδικότερα την παράγρ. 4 του άρθρου 20 «περί σχεδίων πόλεων κ.λ.π.».
- 2) Τις διατάξεις του 3.200/55.
- 3) Την Ε20014/16.6.1977 αριθμ. έγκ. 34 του Υπουργείου Δημοσίων Έργων.
- 4) Την 1016/16.2.79 εισήγηση του Τμήματος Πολεοδομίας και Πολεοδομικών Έφαρμογών.
- 5) Το 3/1979 πρακτικό του Νομαρχιακού Συμβουλίου Δημοσίων Έργων Ν. Καρδίτσας.

6) Την από 13.2.1979 αίτηση του Αναστασίου Βασιλογλου, μαζί με το διάγραμμα που τη συνοδεύει.

Επειδή η υπόψη οδός προϋπήρχε του έτους 1923, όπως προκύπτει από το 65458/1919 συμβόλαιο του Συμβολαιογράφου Γρηγορίου Κοτούλα, αποφασίζουμε:

Χαρακτηρίζουμε την οδό, όπως αυτή φαίνεται στο από Φεβρουάριο του 1979 τοπογραφικό διάγραμμα του Πολ. Μηχανικού Αποστόλου Κοτρώτσιου, ότι προϋπάρχει του έτους 1923 και ως διατηρητέα. Επί της οδού αυτής ισχύουν οι όροι δομήσεως που ισχύουν και στις έγκειμένες οδούς του σχεδίου πόλεως Καρδίτσας.

Η απόφασις αυτή να δημοσιευθεί στην Εφημερίδα της Κυβερνήσεως.

Καρδίτσα, 9 Απριλίου 1979

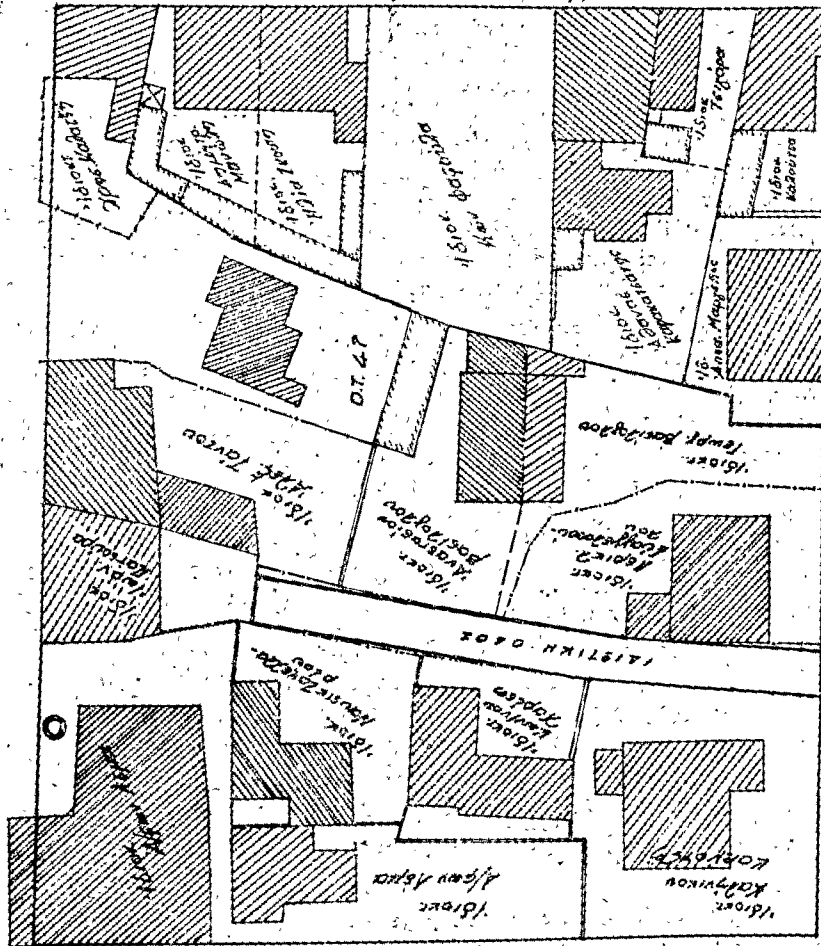
Ο Νομάρχης  
Α. ΓΕΩΡΓΑΚΟΠΟΥΛΟΣ

ΤΟΠΟΓΡΑΦΙΚΟ ΔΙΑΓΡΑΜΜΑ ΟΤ.47  
ΣΧΕΔΙΩΝ ΠΟΛΕΩΣ ΚΑΡΔΙΤΣΗΣ

Κλίμακx 1:500

ΟΔΟΣ ΜΠΙΖΑΚΙΔΟΥ

ΟΔΟΣ ΠΙΝΔΑΟΥ



ΟΔΟΣ ΜΑΧΑΡΑ

ΕΠΕΚΡΟΝ ΔΙΑ ΤΗΣ VII ΑΡΙΘ.  
Δ 2567/9-4-79 ΑΠΟΦΑΣΙΣ  
ΤΗΣ ΝΟΜΑΡΧΙΑΣ ΚΑΡΔΙΤΣΗΣ

ΕΠΕΚΡΟΝ  
Ο Γραφείο Πολεοδομίας  
Καρδίτσας

Αρχιτ. Δ. Α. Στεφ. 479

Αρχιτ. Δ. Α. Στεφ. 479

Αρχιτ. Δ. Α. Στεφ. 479

Καρδίτσα 9-4-79  
Ο Γραφείο Πολεοδομίας  
Καρδίτσας

Αρχιτ. Δ. Α. Στεφ. 479

## ΑΝΑΚΟΙΝΩΣΕΙΣ

(6)

Περί είσοποιήσεως τῆς γενομένης παρακαταθέσεως τῆς ἀποζημιώσεως δι' ἀπαλλοτριωθείσαν, λόγω ρυμοτομίας, ἐδαφινῆν ἔκτασιν, κειμένην εἰς Ἀθήνας.

Κατόπιν τῆς ὑπ' ἀριθ. 276/1972 πράξεως προσκυρώσεως καὶ ἀναλογισμοῦ ἀποζημιώσεως λόγω ρυμοτομίας, ἰδιοκτησίας κειμένης εἰς Ἀθήνας καὶ ἐπὶ τῶν ὁδῶν Ἰατρίδου καὶ Δεινυράτους, τῆς Ὑπηρεσίας Πολεοδομίας Ἀθηνῶν, τροποποιηθείσης καὶ κυρωθείσης διὰ τῆς ὑπ' ἀριθ. 82989/9360/1972 ἀποφάσεως τῆς Νομαρχίας Ἀττικῆς, Διαμερίσματος Ἀθηνῶν, συνδυαζομένης καὶ μὲ τὴν ὑπ' ἀριθμὸν 200/1975 ἀπόφασιν τοῦ Μονομελοῦς Πρωτοδικείου Ἀθηνῶν, διὰ τῆς ὁποίας καθορίσθη ἡ προσωρινὴ τιμὴ μονάδος ἀποζημιώσεως, κατετέθησαν ὑπὸ τῶν: α) Ἀλίκης συζ. Νικολάου Πληθούρη, β) Αἰχάτερίνης χήρας Ἀλεξάνδρου Γιατζόγλου, γ) Ἑλένης χήρας Ἰωάννου Τσανάκx, δ) Καλλιόπης συζ. Κωνσταντίνου Ἀναγνωστοπούλου, ε) Ἀγγελῆς θυγ. Ἰωάννου Τσανάκx, ζ) Δημητρίου Ἰωάννου Τσανάκx, η) Γρηγορίου Ἰωάννου Τσανά-

κx, εἰς τὸ εἰς Ἀθήνας Ταμεῖον Παρακαταθητῶν καὶ Δανείων, δραχμαὶ ἐν ἑκατομμύριον ἑξακόσια ἑβδομήκοντα ἑννέα χιλιάδες ἑκατόν πενήκοντα (1.679.850) δραχμαὶ δι' ἀπαλλοτριωθείσαν ἐδαφινῆν ἔκτασιν λόγω ρυμοτομίας, (Μέτρα τετραγωνικά ἀποζημιούμενα, κατὰ τὴν πράξιν καὶ τὴν ἀπόφασιν, 186,65 πρὸς 9.000 δραχμάς τὸ τετραγωνικὸν μέτρον), ἀποδίδεται εἰς τοὺς διὰ δικαστικῆς ἀποφάσεως ἀναγνωρισθησάμενους δικαιούχους.

Διὰ τὴν παραῦσαν δημοσίωσιν κατεβλήθη τὸ κατὰ νόμον παράβολον, ἐκ δραχμῶν 400, παρὰ τῆς «Α. Διαμαντόπουλος — Κ. Μπενιτσόπουλος καὶ Σία Ο.Ε.», διὰ λογαριασμὸν πάντων τῶν ἀνωτέρω ἀναφερομένων, διὰ τοῦ ὑπ' ἀριθμὸν 28705/23.5.1979 τριπλατύπου εἰσπράξεως τοῦ Ταμεῖου Γενικῶν Ἐσόδων, τοῦ γραμματείου τούτου προσαρτημένου ὡς.

Ἐν Ἀθήναις τῇ 23 Μαΐου 1979

Ὁ Πληρεξούσιος Δικηγόρος  
ΕΛ ΠΙΔΟΦΟΡΟΣ ΡΟΥΣΣΟΣ

(Ἀριθμὸς τριπλατύπου Ταμεῖου Γενικῶν Ἐσόδων Ἀθηνῶν 28705/23.5.1979).