

ΕΦΗΜΕΡΙΣ ΤΗΣ ΚΥΒΕΡΝΗΣΕΩΣ ΤΗΣ ΕΛΛΗΝΙΚΗΣ ΔΗΜΟΚΡΑΤΙΑΣ

ΕΝ ΑΘΗΝΑΙΣ
ΤΗ 22 ΙΑΝΟΥΑΡΙΟΥ 1978

ΤΕΥΧΟΣ ΤΕΤΑΡΤΟΝ

ΑΡΙΘΜΟΣ ΦΥΛΛΟΥ
36

ΠΕΡΙΕΧΟΜΕΝΑ

ΑΠΑΛΛΟΤΡΙΩΣΕΙΣ

ΑΠΟΦΑΣΕΙΣ

- 1. Περὶ βεβαίωσης τῆς αὐτοδικαίας ἀναλήψεως τῆς ἀπαλλοτριώσεως πρὸς κηρῦξιν δυνάμει τῆς Π.9137/6471/18.8.1973 (ΦΕΚ 225/1973 τ. Δ') κοινῆς ὑπουργικῆς ἀποφάσεως γιὰ τὴν ἐπέκτασιν τοῦ χώρου τοῦ Πανεπιστημίου Πατρῶν. 1
- 2. Περὶ ἀναγκαστικῆς ἀπαλλοτριώσεως στὴν περιοχή τῆς Κοινότητος Ἁγίας Βαρβάρας τοῦ Νομοῦ Ἡμαθίας γιὰ τὴ δημιουργία δανειοθαλάμου λήψεως ἀδρανῶν ὑλικῶν γιὰ τὴν κατασκευὴ τοῦ Ὑδροηλεκτρικοῦ ἔργου Ἀσωμάτων στὸν ποταμὸ Ἀλιόκρονα ὑπὲρ τῆς ΔΕΗ καὶ με δαπάνη τῆς. 2
- 3. Περὶ ἐγκρίσεως ἀναγκαστικῆς ἀπαλλοτριώσεως ἀγροτικῶν ἀκινήτων τοῦ Συνδέσμου Δήμων καὶ Κοινοτήτων Δυτικοῦ Τομέως γιὰ τὴν ἴδρυση Κοιμητηρίων στὸ Ν. Θεσσαλονίκης. 3
- 4. Περὶ κηρύξεως δημοσίας δασικῆς ἐκτάσεως ὡς ἀναδοτωτέας στὴ θέση «Κολάρα» στὸ Ν. Λακωνίας. 5
- 5. Περὶ ἀναγκαστικῆς ἀπαλλοτριώσεως ἀκινήτων γιὰ τὴν κατασκευὴ τοῦ δρόμου Μαγούλας — Λογγάστρας. 5

ΑΝΑΚΟΙΝΩΣΕΙΣ

- 6. Περὶ εἰδοποιήσεως παρακαταθέσεως ἀποζημιώσεως ἀπὸ ἀναγκαστικῆς ἀπαλλοτριώσεως γιὰ τὴ διαπλάτυσιν τῆς ἐπαρχιακῆς ὁδοῦ Κορώνης — Βασιλιτσίου — Μεθώνης (θέση Αὐχένος Πόρου). 6
- 7. Περὶ εἰδοποιήσεως παρακαταθέσεως ἀποζημιώσεως ἀπὸ ἀναγκαστικῆς ἀπαλλοτριώσεως γιὰ τὴ διάνοιξιν τῆς ἐπαρχιακῆς ὁδοῦ Ἀνωγειῶν — Ἀξοῦ — Ζωνιανῶν — Λειβαδίων — Ἀγίου Πάνου — Ἀβελᾶ — Κεραμωτῶν — Οὐρῆς — Μαρμαριτῶν — Ἐλευθερνᾶς — Μ. Ἀρκαδίου — Χανίων. 7

ΠΟΛΕΟΔΟΜΙΑ

ΑΠΟΦΑΣΕΙΣ

- 8. Περὶ καθορισμοῦ ὁρίων οἰκισμοῦ Ἁγίου Θωμᾶ Μεσολογγίου Ν. Αἰτωλίας καὶ Ἀκαρνανίας. 8
- 9. Περὶ καθορισμοῦ ὁρίων Κοινότητος Κερίου Ζακύνθου πρὸς προϋπάρχον τοῦ ἔτους 1923. 9
- 10. Περὶ κυρώσεως τῆς ἀπὸ 17.11.1978 ἐκθεσεως ἀναθεώρησης ὁρίων Οἰκισμοῦ Ἀγ. Ἡλίας Ποταμοῦ-Κερκύρας Ν. Κερκύρας, πρὸ τοῦ ἔτους 1923 καὶ στερομένου σχεδίου συνομοτίας. 10
- 11. Περὶ χαρακτηρισμοῦ ὁδοῦ πρὸς προϋπάρχει τοῦ 1923 ὡς διατηρητέας στὴ Λάρισα. 11

ΑΠΑΛΛΟΤΡΙΩΣΕΙΣ

ΑΠΟΦΑΣΕΙΣ

Ἀριθ. Π.8881/4203/Ν. 12703 (1)

Περὶ βεβαίωσης τῆς αὐτοδικαίας ἀναλήψεως τῆς ἀπαλλοτριώσεως πρὸς κηρῦξιν δυνάμει τῆς Π.9137/6471/18.8.1973 (ΦΕΚ 225/1973 τ. Δ') κοινῆς ὑπουργικῆς ἀποφάσεως γιὰ τὴν ἐπέκτασιν τοῦ χώρου τοῦ Πανεπιστημίου Πατρῶν.

ΟΙ ΥΠΟΥΡΓΟΙ

ΕΘΝΙΚΗΣ ΠΑΙΔΕΙΑΣ ΚΑΙ ΘΡΗΣΚΕΥΜΑΤΩΝ
ΚΑΙ ΟΙΚΟΝΟΜΙΚΩΝ

Ἐχόντας ὑπόψη:

- 1. Τὶς διατάξεις τῶν παραγρ. 2 καὶ 4 τοῦ ἀρθροῦ 11 τοῦ Ν.Δ. 797/1971 «περὶ ἀναγκαστικῶν ἀπαλλοτριώσεων».
- 2. Τὴν Π.9137/6471/18.8.1973 (ΦΕΚ 225/1973 τ. Δ') κοινὴ ἀπόφασίν μας, «περὶ ἀναγκαστικῆς ἀπαλλοτριώσεως κτημάτων πρὸς ἐπέκτασιν τοῦ χώρου τοῦ Πανεπιστημίου Πατρῶν».
- 3. Τὶς ἀποφάσεις 2434/1974, 2535/1974 κλπ. τοῦ Συμβουλίου τῆς Ἐπικρατείας, με τὶς ὁποῖες ἀκυρώθηκε ἡ ἀπαλλοτρίωσις ὡς πρὸς ὁρισμένες ἰδιοκτησίες.

4. Τὸ ὅτι γιὰ τὴν ὑπόλοιπὴν ἐκτασὴν δὲν καθορίστηκε ἐμπροθέτως, δικαστικῶς ἢ ἐξωδικῶς ἢ προσωρινῶς ἢ ὁριστικῶς ἀποζημιώσις, βεβαιώνουμε:

Ὅτι, ἡ ἀπαλλοτρίωσις πρὸς κηρῦξιν δυνάμει τῆς Π.9137/6471/18.8.1973 (ΦΕΚ 225/1973 τ. Δ') κοινῆς ὑπουργικῆς ἀποφάσεως, γιὰ ἐπέκτασιν τοῦ χώρου τοῦ Πανεπιστημίου Πατρῶν, ἀνακληθῆναι αὐτοδικαίως ὡς πρὸς τὴν ἐκτασὴν, γιὰ τὴν ὁποία δὲν ἔχει ἤδη ἀκυρωθεῖ με ἀπόφασιν τοῦ Συμβουλίου τῆς Ἐπικρατείας, ἐπειδὴ γιὰ τὴν ἐκτασὴν αὐτὴ δὲν καθορίστηκε ἐμπροθέτως ἢ ἀποζημιώσις.

Ἡ ἀπόφασιν αὐτὴν νὰ δημοσιευθεῖ στὴν Ἐφημερίδα τῆς Κυβερνήσεως.

Ἀθῆναι, 29 Δεκεμβρίου 1978

ΟΙ ΥΠΟΥΡΓΟΙ

ΕΘΝ. ΠΑΙΔΕΙΑΣ ΚΑΙ ΘΡΗΣΚΕΥΜΑΤΩΝ ΥΠΟΥΡΓΟΣ ΟΙΚΟΝΟΜΙΚΩΝ
ΙΩΑΝ. ΒΑΡΒΙΤΣΙΩΤΗΣ ΠΑΝΑΓΙΩΤΗΣ ΜΠΟΚΟΒΟΣ

Αριθ. Η.1479/1794

(2)

Περί αναγκαστικής απαλλοτριώσεως στην περιοχή της Κοινότητας Αγίας Βαρβάρας του Νομού Ημαθίας για τη δημιουργία δανειοθαλάμου λήψεως άδρανών υλικών για την κατασκευή του Υδροηλεκτρικού Έργου Ατωμάτων στον ποταμό Αλιάκμονα υπέρ της ΔΕΗ και με δαπάνη της.

ΟΙ ΥΠΟΥΡΓΟΙ
ΟΙΚΟΝΟΜΙΚΩΝ ΚΑΙ ΒΙΟΜΗΧΑΝΙΑΣ
ΚΑΙ ΕΝΕΡΓΕΙΑΣ

Έχοντας υπόψη:

1. Τις διατάξεις του Ν. Δ/τος 797/71 «περί αναγκαστικών απαλλοτριώσεων» σε συνδυασμό με τις διατάξεις του Β. Δ/τος 139/1971 «περί της αρμοδιότητας των Νομαρχών προς κηρύξιν αναγκαστικών τινων απαλλοτριώσεων».

2. Τις διατάξεις του άρθρου 4 παρ. 2, του Νόμου 1468/1950 (περί ίδρύσεως Δημοσίας Επιχειρήσεως Ηλεκτρισμού), όπως έχει τροποποιηθεί και συμπληρωθεί μεταγενέστερα, δυνάμει του Α.Ν. 1672/1951, που κυρώθηκε με το Νόμο 2113/1952.

3. Τις διατάξεις του άρθρου 9, του Α.Ν. 1566/1950 (περί κυρώσεως της μετά του οίκου «ΕΒΑΣCO» συναφθείσης την 19 Ιουλίου 1950 συμβάσεως κλπ.), όπως έχουν κυρωθεί, τροποποιηθεί και συμπληρωθεί με το Νόμο 1633/1951.

4. Την απόφαση του Διοικητικού Συμβουλίου της Δημοσίας Επιχειρήσεως Ηλεκτρισμού 101/77 (Συνεδρίασή του αριθ. 18/16.4.1977, αποφασίζουμε:

Κηρύσσουμε, λόγω δημόσιας ωφέλειας και ειδικότερα για τη δημιουργία δανειοθαλάμου λήψεως άδρανών υλικών (για την κατασκευή του Υδροηλεκτρικού Έργου Ατωμάτων στον ποταμό Αλιάκμονα), την αναγκαστική απαλλοτρίωση εκτάσεως έμβαδού 513.000 τετρ. μέτρων, που βρίσκεται στην περιοχή της Κοινότητας Αγίας Βαρβάρας του Νομού Ημαθίας, όπως απεικονίζεται με τους αριθμούς 3, 4, 5, 6, 7, 8, 9, 10, 20, 21, 22, 23, 24, 32, 33, 81, 82, 83, 84, 85, 131, 291, 120 στο κτηματολογικό διάγραμμα της Δημοσίας Επιχειρήσεως Ηλεκτρισμού αριθμ. 664—06—128 και τον πάνω σ' αυτό κτηματολογικό πίνακα, θεωρημένο την 9.8.1978 από τον αρμόδιο Διευθυντή του Υπουργείου Βιομηχανίας και Ενέργειας.

Στην έκταση που απαλλοτριώνεται προβάλλουν δικαιώματα κυριότητας οι Κοσμάς Ελευθεριάδης, Χαράλαμπος Πουρσαβίδης και άλλοι.

Η απαλλοτρίωση κηρύσσεται υπέρ της Δημοσίας Επιχειρήσεως Ηλεκτρισμού και με δαπάνη της.

Η απόφαση αυτή να δημοσιευθεί στην Εφημερίδα της Κυβερνήσεως.

Αθήνησι, 29 Δεκεμβρίου 1978

ΟΙ ΥΠΟΥΡΓΟΙ

ΟΙΚΟΝΟΜΙΚΩΝ, ΥΠΟΥΡΓΟΣ

ΒΙΟΜΗΧΑΝΙΑΣ ΚΑΙ ΕΝΕΡΓΕΙΑΣ

ΠΑΝΑΓΙΩΤΗΣ ΜΠΟΚΟΒΟΣ

ΜΙΛΤΙΑΔΗΣ ΕΒΕΡΤ

Αριθ. ΕΣ. 43539

(3)

Περί εγκρίσεως αναγκαστικής απαλλοτριώσεως αγροτικών, άκινήτων του Συνδέσμου Δήμων και Κοινοτήτων Δυτικού τομέως για την ίδρυση Κοιμητηρίων στο Ν. Θεσσαλονίκης.

Ο ΝΟΜΑΡΧΗΣ ΘΕΣΣΑΛΟΝΙΚΗΣ

Με την απόφαση του Νομάρχη Θεσσαλονίκης 39742/1978, που εκδόθηκε σύμφωνα με τις διατάξεις των άρθρων 206 και 207 του Δ.Κ.Κ. (Π.Δ.933/1975) έπειτα από την τήρηση της νόμιμης διαδικασίας, εγκρίθηκε η απόφαση αριθ. 1/1977 του Δ.Σ. του Συνδέσμου Δήμων και Κοινοτήτων Δυτικού Τομέως, περί αναγκαστικής απαλλοτριώ-

σεως αγροτικών άκινήτων εκτάσεως 454.257 τ.μ., για τα όποια προβάλλουν δικαιώματα κυριότητας οι Πέτρος Κακαβούρης, Ελευθέριος Κρασόπουλος, Ιωάννης Μυλωνάς, Ανδρέας Μαγδαλινός, Τράϊκος Κλείβαρης, Δήμος Εύδημου, Στεργιανή Μπέλη, Χρήστος Παπαδόπουλος, Γεώργιος Τόλλης, Άδελφοί Τσακίρη, Βασίλειος Κοκορδίνης, Βαθυλάκης Τραϊανός, Αθανάσιος Μπούκλας, Μαρία Κανάκη, Χρήστος Μπούκλας, Σουλτάνα, Παπανικολάου, Μπέης Αβδουλάχ, Αθανάσιος Μπαριώτης, Αντώνιος Μαναρόγιας, Νικόλαος Μπετής, Γεώργιος Μπετής, Νικόλαος Κουφονάκης και Διογένης Ασβεστιάς, καθώς και διάφοροι μικροδιοκτῆτες, για την ίδρυση Κοιμητηρίων Δυτικού Τομέως Θεσσαλονίκης.

Η απόφαση αυτή να δημοσιευθεί στην Εφημερίδα της Κυβερνήσεως.

Θεσσαλονίκη, 21 Δεκεμβρίου 1978

Ο Νομάρχης
ΚΩΝΣΤΑΝΤΙΝΟΣ Δ. ΠΥΛΑΡΙΝΟΣ

Αριθ. 819

(4)

Περί κηρύξεως δημόσιας δασικής εκτάσεως ως αναδασωτέας στη θέση «Κολάρια» στο Ν. Λακωνίας.

Ο ΝΟΜΑΡΧΗΣ ΛΑΚΩΝΙΑΣ

Έχοντας υπόψη:

1. Τις διατάξεις:

- α) Του άρθρου 117 του Συντάγματος της Χώρας.
β) Του άρθρου 191 Ν.Δ. 86/69 (περί Δασικού Κώδικος).

2. Τις διαταγές του Υπουργείου Γεωργίας αριθ. 114812/2946/24.12.1975, 10582/539/13.2.1976, 215696/1451/9.5.1977, 47606/1610/13.10.1977, 221479/2202/4.7.77 και 204809/761/24.2.1978.

3. Την αναφορά του Δασαρχείου Σπάρτης από 18.9.1978, σύμφωνα με την οποία προτείνεται να κηρυχθεί ως αναδασωτέα η δασική έκταση:

α. Η οποία:

(1) Είναι τμήμα του δημόσιου δάτους Καρυών Περιφέρειας Κοινότητας Καρυών Έπαρχίας Λακεδαιμόνος Νομού Λακωνίας.

(2) Είναι έμβαδού 34 στρεμμάτων.

(3) Έχει την ονομασία Κολάρια.

(4) Περιρίζεται σε διάγραμμα, το όποιο αποτελεί αναπόσπαστο τμήμα της παρούσης αποφάσεως και στο όποιο κλείνεται με την οριογραμμή Α—Β—Γ—Δ—Α.

(5) Ορίζεται:

Ανατολικά: Με καλλιέργειες.

Δυτικά: Με δρόμο.

Βόρεια: Με δημόσια δασική έκταση.

Νότια: Με δρυοδάσος Καρυών.

β. Της οποίας έχει καταστραφεί η δασική βλάστηση με πυρκαχιά που έγινε στις 24 Νοεμβρίου 1977.

4. Τις αποφάσεις, βάσει των οποίων συμφωνείται να κηρυχθεί η έκταση αυτή ως αναδασωτέα:

α) Αριθ. 3/10.10.1978, του Γνωμοδοτικού Συμβουλίου Δασών.

β) Αριθ. 4/4.10.1978 της Φιλοδασικής Επιτροπής Μεγάλων, αποφασίζουμε:

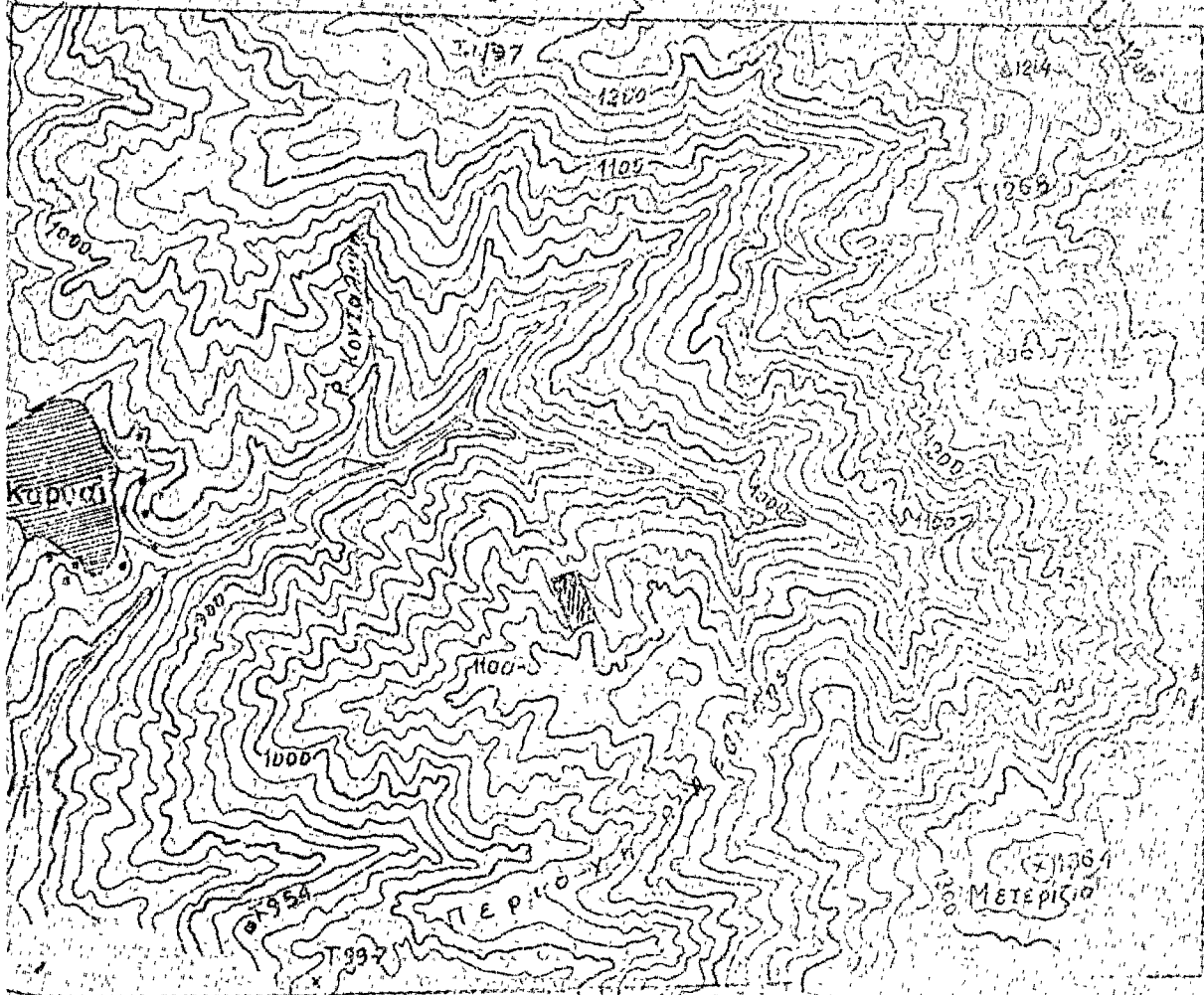
Κηρύσσουμε την ανωτέρω έκταση ως αναδασωτέα.

Η απόφαση αυτή να δημοσιευθεί στην Εφημερίδα της Κυβερνήσεως.

Σπάρτη, 30 Οκτωβρίου 1978

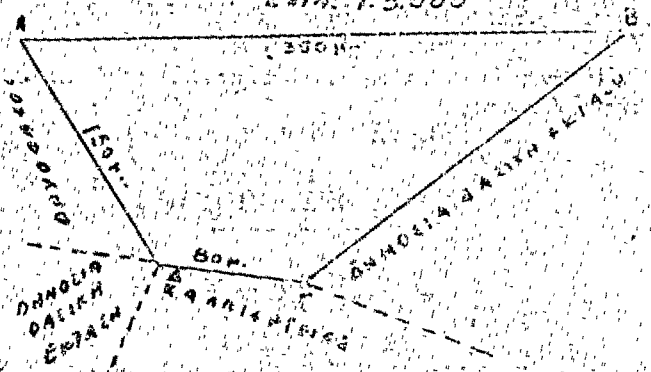
Ο Νομάρχης
Κ. ΒΑΣΙΛΕΪΟΥ

ΑΠΟΣΠΑΣΜΑ ΧΑΡΤΟΥ
ΚΑΙΜ. 1:20.000
ΠΕΡΙΟΧΗΣ ΚΟΙΝΟΤΗΤΑ ΚΑΡΥΩΝ ΔΑΚΙΝΟΣ
 ΑΥΤΗΜΕΙΣΤΗΝ 819/30-10-78 απόφαση κ. Νομάρχου Λακωνίας



ΥΠΟΥΧΗΛΟΝ
 ΕΞΕΛΑΝ

ΤΟΠΟΘΕΤΟΓΡΑΜΜΑ
ΚΑΙΩΝΣ ΕΚΤΕΛΕΣΗΣ ΕΠΙΘΙΣΟΥ ΚΟΛΛΑΡΑ
ΠΕΡΙΦΕΡΕΙΑΣ ΚΟΙΝΟΤΗΤΑ ΚΑΡΥΩΝ ΔΑΚΙΝΟΣ
 ΚΑΙΜ. 1:3.000



31/12/78

Ο ΔΑΔΟΥΤΟΣ

ΧΡΗΣΤΟΣ ΒΑΛΥΡΑΣ

ΕΘΕΡΗΣ

30/10/78

Ο ΒΑΣΙΛΕΙΟΣ

30-10-78

ΝΟΜΑΡΧΙΑ
 Κ.Γ. ΒΑΣΙΛΕΙΟΥ

Ν.Κ. ΑΟΥΡΑΣ

ΔΑΔΟΥΤΟΣ Κ.Ε.Ρ. 60



Αρ.Δ. Ο—10857/Φ. 1070

(5)

Περί αναγκαστικής απαλλοτριώσεως ακινήτων για την κατασκευή του δρόμου Μαγούλας-Λογγάστρας.

Ο ΝΟΜΑΡΧΗΣ ΛΑΚΩΝΙΑΣ

Έχοντας υπόψη :

1. Τις διατάξεις του Ν.Δ. 797/1971 «περί αναγκαστικών απαλλοτριώσεων», σε συνδυασμό με τις διατάξεις του 139/1971 Β. Δ/τος «περί αρμοδιότητας των Νομαρχών προς κήρυξιν αναγκαστικών τινών απαλλοτριώσεων».

2. Τις διατάξεις του άρθρου 23 του από 25.11.1979 Δ/τος «περί κωδικοποιήσεως των περι κατασκευής και συντηρήσεως οδών κειμένων διατάξεων», και

3. Τη γνώμη του Διοικητικού Συμβουλίου του Νομαρχιακού Ταμείου Λακωνίας, που διατυπώθηκε στο 35/78 πρακτικό συνεδριάσεως αυτού στις 5.12.1978, αποφασίζουμε :

Κηρύσσουμε αναγκαστικώς απαλλοτριωτέα για λόγους δημόσιας ωφέλειας και ειδικότερα για την κατασκευή του δρόμου Μαγούλας-Λογγάστρας, ακίνητα με συνολικό έμβαδόν 1.000 μέτρα τετραγωνικά, όπως αυτά φαίνονται στο κτηματολογικό διάγραμμα και πίνακα που σύνταξε ο τοπογράφος Μηχανικός Γεώργιος Κ. Κοτσιώνης στις 27.11.1978 και θεώρησε ο Διευθυντής της Δ.Τ.Υ.Ν. Λακωνίας Θ. Βιντσέλας στις 28.11.1978.

Στά ακίνητα που απαλλοτριώνονται προβάλλουν δικαιώματα κυριότητας οι : 1. Γεωργία χα Άλεξ. Κουβέλη, 2. Ευστράτιος Βασιλάκος, κ.λπ.

Η απαλλοτρίωση κηρύσσεται υπέρ του Δημοσίου και με δαπάνη του Νομαρχιακού Ταμείου Λακωνίας.

Κατά της απόφασής μας δύναται ν' ασκηθεί προσφυγή για παράβαση νόμου ενώπιον του Υπουργού Οικονομικών εντός 30 ημερών από της δημοσίευσής της στην Έφημερίδα της Κυβερνήσεως.

Σπάρτη, 22 Δεκεμβρίου 1978

Ο Νομάρχης
ΚΩΝ/ΝΟΣ Γ. ΒΑΣΙΛΕΙΟΥ

ΑΝΑΚΟΙΝΩΣΕΙΣ

Αρ.Δ. 3

(6)

Περί ειδοποιήσεως παρακαταθέσεως αποζημιώσεως από αναγκαστική απαλλοτρίωση για τη διαπλάτυνση της Έπαρχιακής οδού Κορώνης-Βασιλιτσίου-Μεθώνης (Δέση Αύχενος Πόρου).

Ο ΠΡΟΕΔΡΟΣ ΤΟΥ ΝΟΜΑΡΧΙΑΚΟΥ ΤΑΜΕΙΟΥ ΜΕΣΣΗΝΙΑΣ

1. Σύμφωνα με τις διατάξεις των άρθρων 7 και 8 του Ν.Δ. 797/1971 «περί αναγκαστικών απαλλοτριώσεων», πληροφορούμε όλους όσους : α) έχουν δικαιώματα κυριότητας ή άλλα εμπράγματα δικαιώματα στα ακίνητα που απαλλοτριώθηκαν με την αριθ. Ν.103/9.6.77 απόφαση του Νομάρχη Μεσσηνίας (ΦΕΚ 219/77 τ. Δ') για τη διαπλάτυνση της Έπαρχιακής οδού Κορώνης-Βασιλιτσίου-Μεθώνης (Δέση Αύχενος Πόρου) και β) έχουν εγγράψει υπόθηκη ή έχουν επιβάλει κατάσχεση ή με οποιονδήποτε τρόπο διεκδικούν τα απαλλοτριωθέντα ακίνητα ότι η αποζημίωση, που καθόρισε το Μονομελές Πρωτοδικείο Καλαμάτας με την απόφασή του αριθ. 389/8.12.78 για όλα τα ακίνητα (ή, προκειμένου περί αποζημιώσεως για όρισμένα μόνο ακίνητα, για τα αριθ. 1 μέχρις 9 ακίνητα) και τα υπερκείμενα αυτών, που εμφαίνονται στο από 15/6/1976 κτηματολογικό διάγραμμα και στον σχετικό κτηματολογικό πίνακα που σύνταξε ο Μηχανικός Γεώργιος Ζέρβας και θεώρησε η αρμόδια Υπηρεσία της Δ/σεως Τεχνικών Υπηρεσιών Ν.Μ., έχει κατατεθεί στο Ταμείο Παρακαταθηκών και Δανείων και έχει εκδοθεί το αριθ. 24984/30.12.78 γραμματίο συστάσεως παρακαταθήκης για 1.133.444 δραχμές.

2. Η αποζημίωση αυτή είναι αποδοτέα στους δικαιούχους που θα αναγνωρισθούν σύμφωνα με το νόμο.

Η ανακοίνωση αυτή να δημοσιευθεί στην Έφημερίδα της Κυβερνήσεως.

Καλαμάτα, 3 Ιανουαρίου 1979

Ο Πρόεδρος
ΚΥΡ. ΣΤΕΦΑΝΑΚΟΣ

Αρ.Δ. 2

(7)

Περί ειδοποιήσεως παρακαταθέσεως αποζημιώσεως από αναγκαστική απαλλοτρίωση για τη διάνοιξη της έπαρχιακής οδού Άνωγειών - Άξου - Ζωνιανών - Λειβαδιών - Αγίου Ιωάννου - Άβδελα - Κεραμωτών - Όρθε - Μαργαριτών - Ελευθερνάς - Μ. Άρκαδίου - Χαρκίων.

Ο ΠΡΟΕΔΡΟΣ ΤΟΥ ΝΟΜΑΡΧΙΑΚΟΥ ΤΑΜΕΙΟΥ ΡΕΘΥΜΝΗΣ

1. Σύμφωνα με τις διατάξεις των άρθρων 7 και 8 του Ν.Δ. 797/1971 «περί αναγκαστικών απαλλοτριώσεων», πληροφορούμε όσους :

α) Έχουν δικαιώματα κυριότητας ή άλλα εμπράγματα δικαιώματα στα ακίνητα που απαλλοτριώθηκαν με τη Δ. 3401/4773/4.10.1974 κοινή απόφαση των Υπουργών Οικονομικών και Δημοσίων Έργων (Φ.Ε.Κ. 244/8.10.1974 τεύχος Δ'), για τη διάνοιξη της έπαρχιακής οδού Άνωγειών - Άξου - Ζωνιανών - Λειβαδιών - Αγίου Ιωάννου - Άβδελα - Κεραμωτών - Όρθε - Μαργαριτών - Ελευθερνάς - Μ. Άρκαδίου - Χαρκίων και ειδικότερα στα τμήματα αυτής : ι) Άνώγεια - Άβδελα, για τα αριθ. 227 έως και 267, ιι) Άβδελα - Κεραμωτά, για τα αριθ. 1 έως και 14, ιιι) διακλάδωση προς Άξό, για τα αριθ. 1 έως και 54 και ιιιι) Λειβάδια - Μονή Δισκουρίου, για τα αριθ. 1 έως 15.

β) Έχουν εγγράψει υπόθηκη ή έχουν επιβάλει κατάσχεση ή με οποιονδήποτε τρόπο διεκδικούν τα απαλλοτριωθέντα ακίνητα ότι η αποζημίωση που καθόρισε το Έφετείο Κρήτης με την αριθ. 372/1976 απόφασή του για όλα τα ακίνητα και τα υπερκείμενα αυτών, που φαίνονται στο από 1.7.1975 όριστικό κτηματολογικό διάγραμμα και στον σχετικό κτηματολογικό πίνακα που σύνταξε ο μηχανικός κτηματογράφος Μιχαήλ Καρύδης και θεώρησε η αρμόδια Υπηρεσία της Δ/σεως Τεχνικών Υπηρεσιών Νομού Ρεθύμνης, έχει κατατεθεί στο Ταμείο Παρακαταθηκών και Δανείων (Γραφείο Παρακ/κών Περάματος Μυλοποτάμου) και έχει εκδοθεί το 2168/28.12.1978 γραμματίο συστάσεως παρακαταθήκης για δραχμές δύο εκατομμύρια (2.000.000).

2. Η αποζημίωση αυτή είναι αποδοτέα στους δικαιούχους που θα αναγνωρισθούν σύμφωνα με το Νόμο.

Η ανακοίνωση αυτή να δημοσιευθεί στην Έφημερίδα της Κυβερνήσεως.

Ρέθυμνο, 4 Ιανουαρίου 1979

Ο Πρόεδρος
ΑΘΑΝ. ΣΠΥΡΟΠΟΥΛΟΣ

ΠΟΛΕΟΔΟΜΙΑ

ΑΠΟΦΑΣΕΙΣ

Αρ.Δ. Τ.Υ. 573

(8)

Περί καθορισμού όριων Οικισμού Αγίου Θωμά Μεσολογίου, Ν. Αιτωλίας και Ακαρνανίας.

Ο ΝΟΜΑΡΧΗΣ ΑΙΤΩΛΙΑΣ ΚΑΙ ΑΚΑΡΝΑΝΙΑΣ

Έχοντας υπόψη :

1. Τις διατάξεις του Ν. 3200/55 «περί Διοικητικής αποκεντρώσεως», 2. τις διατάξεις του από 20.6.55 Β.

Δ/τος «περί εξαιρέσεως από τῆς κατά τὴν παρ. 1 τοῦ άρθρου 1 τοῦ Ν. 3200/55 ἀρμοδιότητος τοῦ ΥΠ. ΔΕ, 3) τὶς διατάξεις τοῦ 803/70 Β. Δ/τος «περί διαρθρώσεως τοῦ Ὑπουργείου Συγκοινωνιῶν καὶ Δημ. Ἔργων» ὅπως τοῦτο τροποποιήθηκε μετὰ τὸ 572/67 Β.Δ/γμα, 4) τὶς διατάξεις τοῦ 532/70 Ν. Δ/τος «περί διοικητικῆς ἀποκεντρώσεως» 5) τὶς διατάξεις τοῦ 712/70 Β. Δ/τος, ὅπως τροποποιήθηκε καὶ συμπληρώθηκε τὰ μετὰ 677/71 καὶ 198/72 Β. Δ/γματα, 6) τὴν Α7/16/11/7.10.70 κοινὴ ἀπόφαση τῶν Ὑπουργῶν περὶ ὀργανώσεως τῶν Περιφερειῶν Ὑπηρεσιῶν τοῦ ΥΠ. ΔΕ, 7) τὴν Α9/1-8/3/9.8.71 κοινὴ ἐγκύκλιος τῶν Πρωθυπουργοῦ, Ἀντιπροέδρου καὶ Ὑπουργοῦ τῶν Ἐσωτερικῶν περὶ ὀργανώσεως τῶν Νομαρχιῶν, 8) τὶς διατάξεις α) τοῦ ἀπὸ 17.7.1923 «περὶ σχεδίων πόλεων κλπ., β) τοῦ ἀπὸ 3.11.1928 Δ/τος «περὶ σχεδίων τῶν ἐν ταῖς πόλεσι ἀνεγειρομένων οἰκοδομῶν» (ΦΕΚ 229/28), ὅπως τροποποιήθηκε μεταγενέστερα, 9) τὴν Ε. 35400/6.12.75 ἀπόφαση τοῦ Ὑπουργοῦ Δημ. Ἔργων, πού δημοσιεύθηκε στὸ ΦΕΚ 10/12.1.76 τεύχος Δ' περὶ τοῦ τρόπου καθορισμοῦ ὀρίων οἰκισμῶν πρὸ τοῦ 1923, πού δὲν ἔχουν σχέδιο ρυμοτομίας, 10) τὴν ἀπὸ 15.3.77 ἐκθεση καθορισμοῦ ὀρίων Οἰκισμοῦ Ἁγίου Θωμᾶ, πού σύνταξε ἡ ἀρμόδια ἐπιτροπὴ, πού συστήθηκε γιὰ τὸ σκοπὸ αὐτό, καὶ τὸ σκαρίφημα πού συνοδεύει τὴν ἐκθεση αὐτὴ καὶ 11) τὴ συμφωνη γνωμοδότηση τοῦ Νομαρχιακοῦ Συμβουλίου Δ.Ε. πού διατυπώθηκε στὸ 21/1977 (θέμα 15ο) πρακτικὸ αὐτοῦ, ἀποφασίζουμε :

Ἐπικυρώνουμε τὴν ἀπὸ 15.3.77 ἐκθεση τῆς ἐπιτροπῆς καθορισμοῦ ὀρίων Οἰκισμοῦ Ἁγίου Θωμᾶ Μεσολογγίου πού συστήθηκε γιὰ τὸ σκοπὸ αὐτό, μετὰ τὴν ὁποία καθορίζονται τὰ ὅρια τοῦ Οἰκισμοῦ Ἁγίου Θωμᾶ, ὅπως περιγράφονται ἐπὶ τὴν ἐκθεση αὐτὴ καὶ φαίνονται στὸ σχετικὸ, μετὰ ἴδια ἡμερομηνία, σκαρίφημα πού σύνταξε ἡ ἴδια ἐπιτροπὴ, καὶ πού ἀποτελεῖ ἀναπόσπαστο μέρος τῆς ἀποφάσεως αὐτῆς ὅπως, τὰ ὅρια αὐτά, διορθώθηκαν μετὰ κόκκινη γραμμὴ.

Ἡ ἀπόφαση αὐτὴ νὰ δημοσιευθεῖ ἐπὶ τὴν Ἐφημερίδα τῆς Κυβερνήσεως καὶ θὰ ἰσχύει ἀπὸ τὴν ἡμέρα τῆς δημοσιεύσεως.

Μεσολόγγι 21 Φεβρουαρίου 1978

Ὁ Νομάρχης
ΘΑΝΟΣ ΧΑΜΠΗΠΗΣ

ΕΚΘΕΣΗ ΚΑΘΟΡΙΣΜΟΥ ΤΩΝ ΟΡΙΩΝ ΟΙΚΙΣΜΟΥ ΑΓΙΟΥ ΘΩΜΑ (Παλιογαϊδούρα) ΜΕΣΟΛΟΓΓΙΟΥ ΩΣ ΟΙΚΙΣΜΟΥ ΠΡΙΝ ΑΠΟ ΤΟ 1923.

Τὰ παρακάτω ἀναφερόμενα μέλη τῆς Ἐπιτροπῆς πού ὀρίσθηκε γιὰ τὴν καθορῆση τὰ ὅρια τοῦ οἰκισμοῦ Ἁγίου Θωμᾶ (Παλιογαϊδούρα) Μεσολογγίου :

1. Τσακμακλῆς Παν., Ὑπομ/κός ἐπὶ 7φ.
2. Δαβέττας Νικόλαος, Ἐργοδηγός ἐπὶ συμβάσει.
3. Μπαρτσώκας Ἰωάννης, Πρόεδρος τῆς Κοινότητος Ἁγίου Θωμᾶ (Παλιογαϊδούρας).

Ἐχοντας ὑπόψη :

1. Τὶς διατάξεις τοῦ Ν.Δ. τῆς 17.7.23 «περὶ σχεδίων πόλεων».
2. Τὴν ἀριθμ. Ε 35400/6.12.75 ἀπόφαση τοῦ Ὑφυπουργοῦ Δ.Ε. περὶ τοῦ τρόπου καθορισμοῦ ὀρίων οἰκισμοῦ πρὸ

τοῦ ἔτους 1923 στερουμένων σχεδίων ρυμοτομίας» πού δημοσιεύθηκε στὸ ΦΕΚ 10Δ/12.1.76.

3. Τὴν ὑπ' ἀριθ. ΤΥ 142666/18.1.77 ἀπόφαση τοῦ Νομάρχου Αἰτωλίας πῆγαμε τὴν 15ην τοῦ μηνὸς Μαρτίου 1977 ἡμέρα Τρίτη καὶ ἐνεργήσαμε αὐτοψία στὸν οἰκισμὸ Ἁγίου Θωμᾶ (Παλιογαϊδούρα), Μεσολογγίου, καθορίσαμε τὰ ὅρια τοῦ οἰκισμοῦ ὡς ἐξῆς :

α) Ἀπὸ οἰκοδομὴ Δ. Σπανοῦ σημεῖον 1 εἰς οἰκοδομὴ Β. Τριφιάτη σημεῖον Ζ, εἰς οἰκοδομὴ Κ. Νικολόπουλου σημεῖον 3, εἰς οἰκοδομὴ Α. Ντρέλια σημεῖον 4, εἰς οἰκοδομὴ Ι. Πανάρετου σημεῖον 5, εἰς οἰκοδομὴ Π. Δερβίση σημεῖον 6, εἰς οἰκοδομὴ Δ. Καλλιανέζου σημεῖον 7, εἰς οἰκοδομὴ Σώζωνος Πασπαλιάρη σημεῖον 8, εἰς οἰκοδομὴ Δ. Σπανοῦ σημεῖον 1.

β) Ἀπὸ οἰκοδομὴ Μ. Φωτόπουλου σημεῖον 9, εἰς οἰκοδομὴ Χ. Κάκκου σημεῖον 10, εἰς οἰκοδομὴ Α. Μαγκλαρά, σημεῖον 11, εἰς οἰκοδομὴ Θ. Γκιούσα, σημεῖον 12, εἰς οἰκοδομὴ Α. Ἀρβανιτάκη σημεῖον 13, εἰς οἰκοδομὴ Ν. Κορδοπάτη σημεῖον 14, εἰς οἰκοδομὴ Α. Συγγούνη σημεῖον 15 εἰς οἰκοδομὴ Χ. Κυριαζῆ σημεῖον 16 εἰς οἰκοδομὴ Γ. Μπαούρα, σημεῖον 17 εἰς οἰκοδομὴ Δ. Καρακώστα, σημεῖο 18 εἰς οἰκοδομὴ Β. Καραγκίου, σημεῖο 19 εἰς οἰκοδομὴ Σ. Πρέντζα σημεῖον 20 εἰς οἰκοδομὴ Α. Κατσαρού, σημεῖον 21 εἰς οἰκοδομὴ Ν. Καρανίκα, σημεῖον 22 εἰς οἰκοδομὴ Σ. Πραγματικῆ σημεῖον 23, εἰς οἰκοδομὴ Σ. Σταθάου σημεῖον 24, εἰς οἰκοδομὴ Δ. Μπαλάσκα σημεῖον 25 εἰς οἰκοδομὴ Λ. Μπαλάσκα σημεῖον 26, εἰς οἰκοδομὴ Γ. Τσίγχα σημεῖον 27, εἰς οἰκοδομὴ Ι. Κυριαζῆ σημεῖον 28, εἰς οἰκοδομὴ Ε. Γιαννακοπούλου στὸ σημεῖον 29, εἰς οἰκοδομὴ Σ. Πραγματικῆ σημεῖον 23 εἰς οἰκοδομὴ Β. Καρανάσου σημεῖον 19 εἰς Δημοτικὸν Σχολεῖον Μανδρικῆς σημεῖον 30, εἰς οἰκοδομὴ Δ. Παπαθανασίου σημεῖον 31, εἰς οἰκοδομὴ Α. Ρήγα σημεῖον 32, εἰς οἰκοδομὴ Χ. Μπιλάλη, σημεῖον 33, εἰς οἰκοδομὴ Σ. Κιρκινέζου σημεῖον 34, εἰς οἰκοδομὴ Π. Τσώλου σημεῖον 35, εἰς οἰκοδομὴ Μ. Χολέβα σημεῖον 36 εἰς οἰκοδομὴ Δ. Καρακώστα σημεῖον 18 εἰς οἰκοδομὴ Π. Χονδρού σημεῖον 37, εἰς οἰκοδομὴ Π. Γκιούσα, σημεῖον 38, εἰς Δημοτικὸν Σχολεῖον Ἁγ. Θωμᾶ, σημεῖον 39, εἰς οἰκοδομὴ Ἀ. Ἀναγνωστοπούλου σημεῖον 40, εἰς οἰκοδομὴ Π. Σφυρῆ σημεῖον 41, εἰς οἰκοδομὴ Ἀφοι Παπαχρήστου σημεῖον 42, εἰς οἰκοδομὴ Ἰ. Ν. Ἁγίου Θωμᾶ σημεῖον 43, εἰς οἰκοδομὴ Σ. Φουνταλῆ σημεῖον 44, εἰς οἰκοδομὴ Γιαννακοπούλου σημεῖον 45, εἰς οἰκοδομὴ Π. Γκιούσα σημεῖον 46, εἰς οἰκοδομὴ Π. Γκιούσα σημεῖον 47, εἰς οἰκοδομὴ Ἀφοι Γουβέλη σημεῖον 48, εἰς οἰκοδομὴ Χ. Ἀρχανιώτη σημεῖον 49 εἰς οἰκοδομὴ Στ. Καρβέλη, σημεῖον 30, εἰς οἰκοδομὴ Γεωρ. Κούκου σημεῖον 51, εἰς οἰκοδομὴ Ἀφοι Κυρίτση, σημεῖον 52 εἰς οἰκοδομὴ Μ. Φωτόπουλου σημεῖον 9.

γ) Ἀπὸ οἰκοδομὴ Π. Γκλεζάκη σημεῖον 53, εἰς οἰκοδομὴ Π. Πέτα σημεῖον 54, εἰς οἰκοδομὴ Μ. Ντρέλια σημ. 55, εἰς οἰκοδομὴ Ι. Τσαλαφούτα σημεῖον 56, εἰς οἰκοδομὴ Ι. Μπαρτσιώκα σημεῖον 57 εἰς οἰκοδομὴ Ι. Γκλεζάκη σημεῖον 58 εἰς οἰκοδομὴ Χ. Μάνθου σημεῖον 59 εἰς οἰκοδομὴ Π. Γκλεζάκη σημεῖον 53.

Αὐτὴ ἡ ἐκθεση συνοδεύεται ἀπὸ σκαρίφημα πού ὑπογράφεται ἀπὸ τὰ μέλη τῆς Ἐπιτροπῆς.

Ἰ. Π. Μεσολογγίου τῆ 15 Μαρτίου 1977

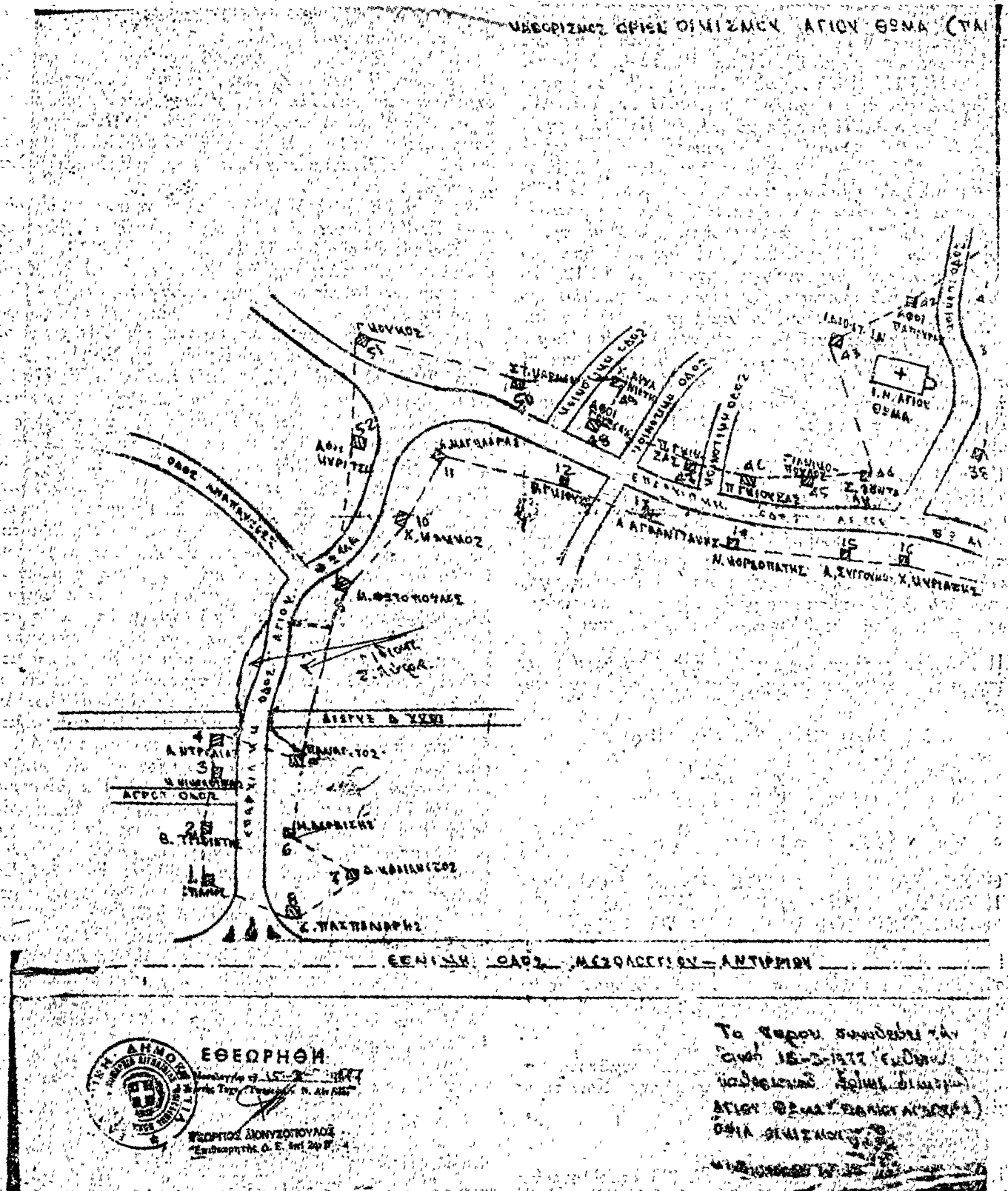
Ἐθεωρήθη

Ἰ. Π. Μεσολογγίου τῆ 15 Μαρτίου 1977

Ὁ Προϊστάμενος Δ.Τ.Υ.
Γ. ΔΙΟΝΥΣΙΟΥΛΟΣ

Ἡ Ἐπιτροπὴ

1. Παν. Τσακμακλῆς
2. Νικ. Δαβέττας
3. Ι. Μπαρτσώκας



ΕΘΕΩΡΗΘΗ
 Ο ΠΡΟΤΥΠΟΣ ΑΝΟΜΟΣΥΝΟΛΟΣ
 Επικεφαλής Δ. Ε. 3ης 24 Π

Το παρόν έγκριθηκε με
 αριθμό 15-3-1977 εκδόσεως
 κατόπιν αποφάσεως του
 ΑΓΙΟΥ ΘΩΜΑ ΕΠΙΣΤΡΑΤΗΓΕΙΟΥ
 ΟΜΙΑ ΟΜΙΣΜΟΥ

Αριθ. 3186/5674

(9)

Περί καθορισμού όριων Κοινότητας Κερίου Ζακύνθου που
προϋπάρχουν του έτους 1923

Ο ΝΟΜΑΡΧΗΣ ΖΑΚΥΝΘΟΥ

Έχοντας υπόψη :

1. Τις διατάξεις :

- α) Του από 17.7.1923 Ν. Δ/τος «περί σχεδίων πόλεων, κωμών και συνοικισμών του Κράτους και οικοδομής αυτών».
β) Του 712/1970 Β. Δ/τος, όπως τροποποιήθηκε με τα 677/71 και 198/72 Β.Δ.

2. Την Ε. 35400/6.12.1975 (ΦΕΚ 10 τεύχος Δ') 12.1.76 απόφαση του Υφ/ργού Δ.Ε. «περί του τρόπου καθορισμού όριων οικισμών, υφισταμένων προ του έτους 1923 και στερουμένων σχεδίων ρυμοτομίας».

3. Την από 20.9.78 έκθεση και το σκαρίφημα που τη συνοδεύει, συντεταγμένα από την αρμόδια επιτροπή σύμφωνα με την Τ. 678/1405/13.4.78 απόφασή μας.

4. Το 11ον/θέμα 2ον/ τής 20.11.1978 πρακτικό του Νομ/κού Συμβουλίου Δ.Ε. Νομού Ζακύνθου, αποφασίζουμε :

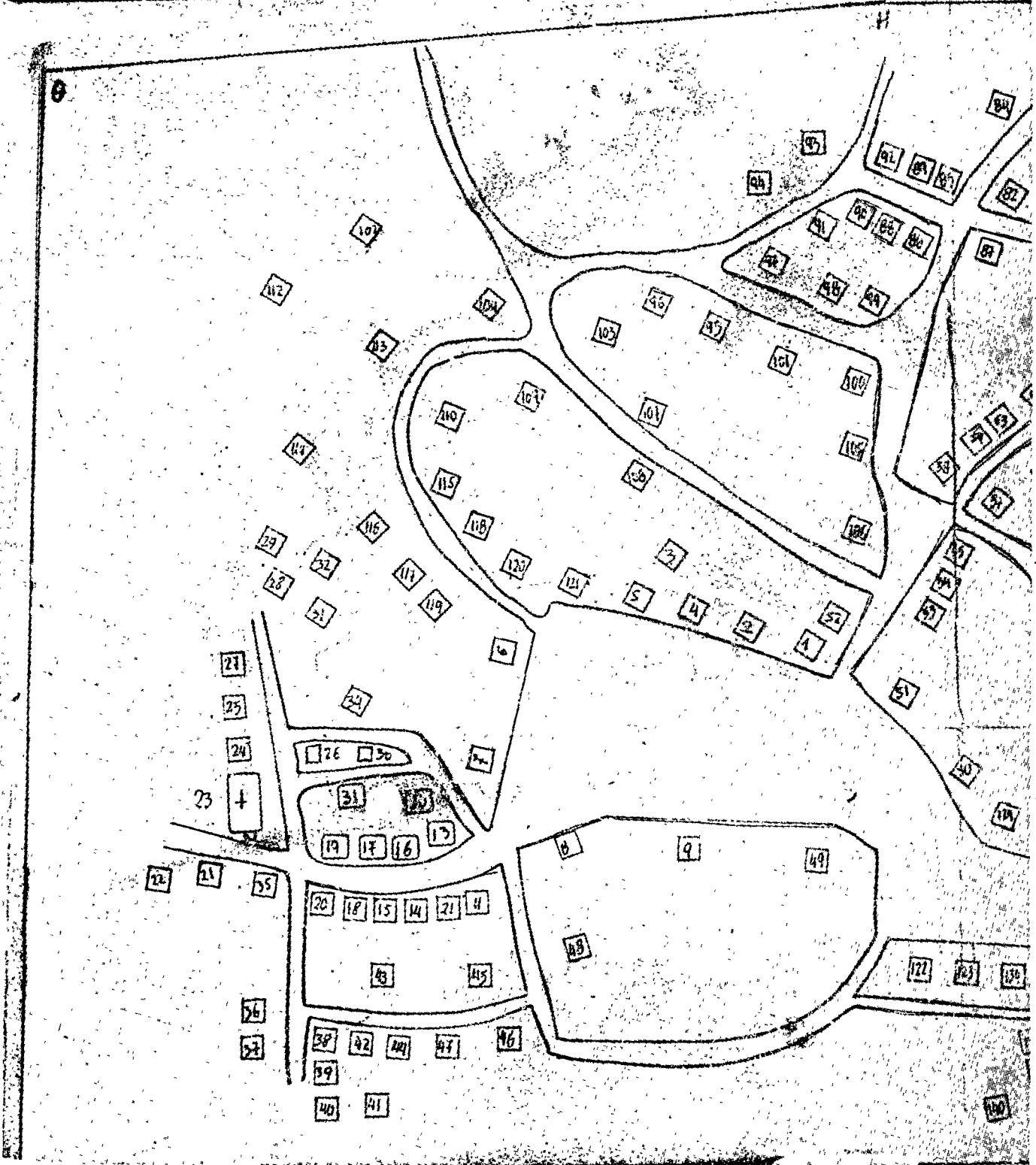
Καθορίζουμε τα όρια του οικισμού Κοινότητα Κερίου Ζακύνθου, που προϋπήρχε του έτους 1923, όπως αυτά αποτυπώνονται από την πολυγωνική γραμμή Α Β Γ Δ Ε Ζ Η Θ Α του συνημμένου τοπογραφικού σκαριφήματος κλίμακος 1 : 2.000.

Η απόφαση αυτή ισχύει από τη δημοσίευσή της στην Εφημερίδα τής Κυβερνήσεως.

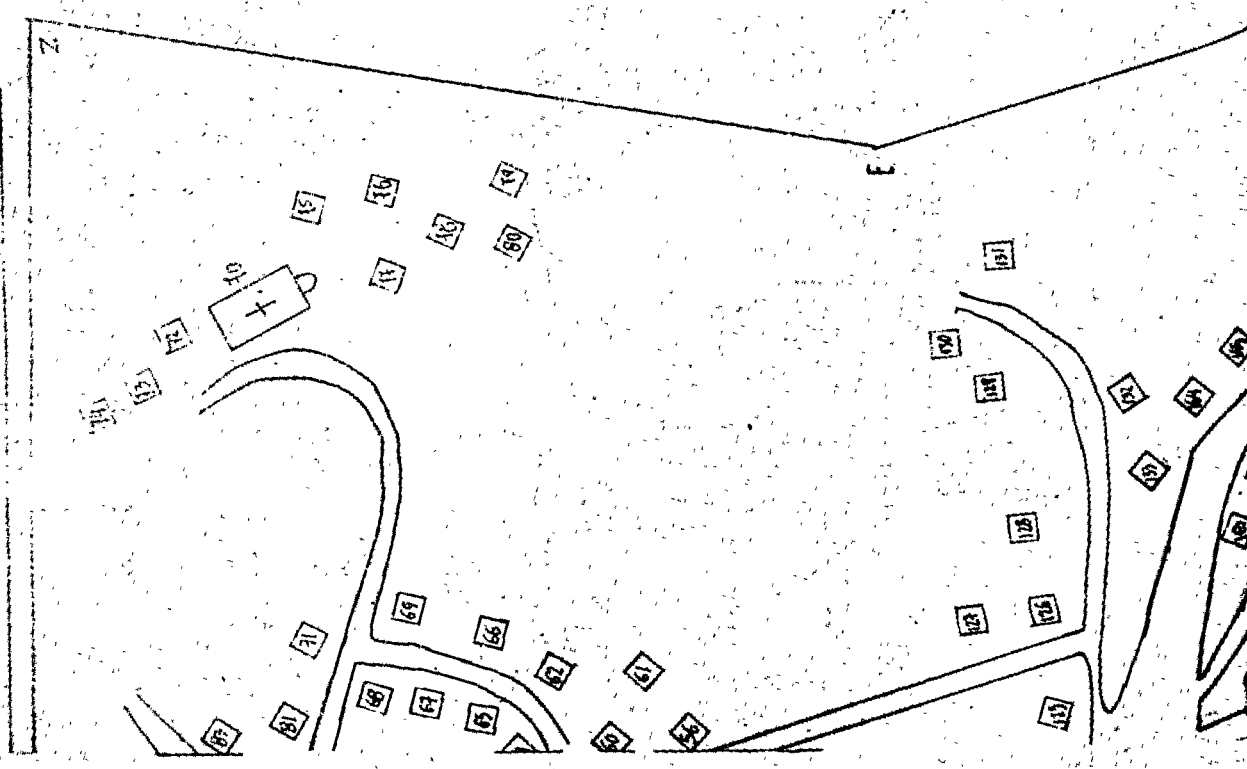
Ζάκυνθος, 25 Νοεμβρίου 1978

Ο Νομάρχης
ΚΩΝ. ΤΑΣΣΟΠΟΥΛΟΣ

Απογραφικόν Σκιαρίωμα Οικήσεω προϋφισταμένου τού έτους 19
Α. Β. Γ. Δ. Ε. Ζ. Η. Θ. Α όρια Οικήσεω προϋφισταμένου τού έτους 19



23 ΝΟΤΙΟ ΚΕΙΜΕΝΟ ΚΑΙΜΟΣ 1 ΖΩΝΗ



Η ΕΠΙΤΡΟΠΗ

ΑΝΤΙ ΤΣΑΝΙΔΑΝΗ

ΚΑΙ ΤΟΥ ΖΑΒΡΑΔΙΝΟΥ

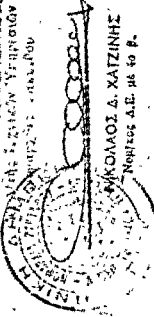
ΠΡΟΕΔΡΟΣ ΚΑΙΝΟΤΗΤΟΣ

ΕΒΕΡΦΗΘΗ

ΤΗ ΖΕΥΧΟΝ ΤΕ 20-11-38

ΕΝ ΤΗΣ ΕΞΕΤΑΣΤΙΚΗΣ ΥΠΗΡΕΣΙΑΣ

ΕΠΙΤΡΟΠΗΣ ΚΑΙΝΟΤΗΤΩΝ

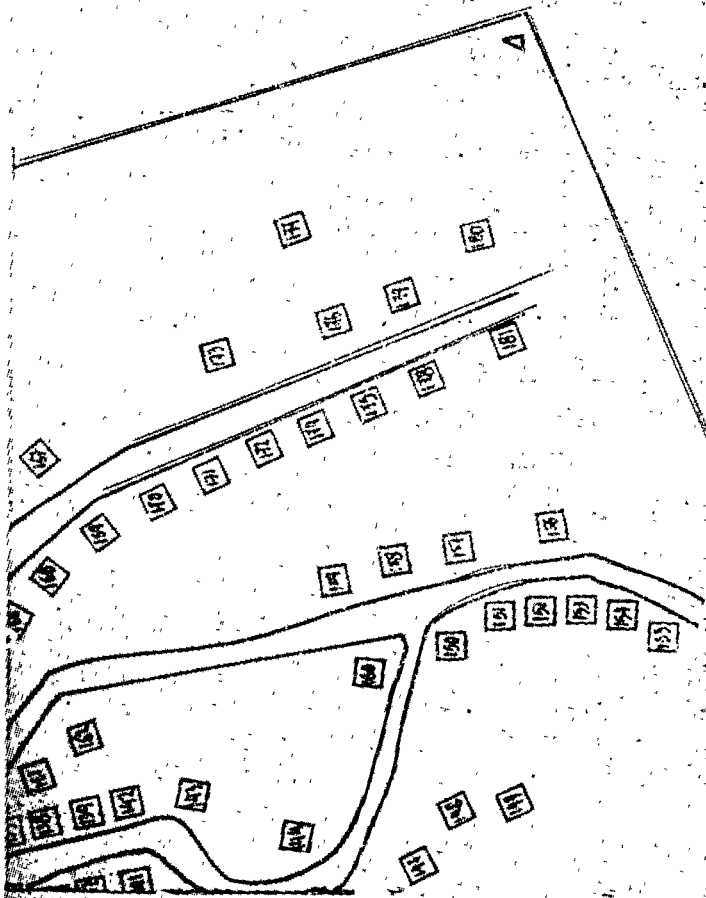


- 143. Μαλαμπράζος Κωνσταντ. Δικασ.
- 144. Πατάκης Κωνσταντ. Δικασ.
- 145. Παράχης Κωνσταντ. Στρατ.
- 146. Πατάκης Κωνσταντ. "
- 147. Πατάκης Εύσταθ. Αγρο.
- 148. Πατάκης Διονύσ. "
- 149. Πατάκης Δικασ. Αγρω.
- 150. Μαλαμπράζος Στάθης Δικασ.
- 151. Πατάκης Βασίλ. Δικασ.
- 152. Μαλαμπράζος Διονύσ. Δικασ.
- 153. Πατάκης "
- 154. Πατάκης Δικασ.
- 155. Πατάκης Στρατ.

ΠΙΝΑΚΑΣ ΔΙΟΙΚΗΤΩΝ ΕΠΙΣΤΑΣΕΩΣ ΟΙΚΟΝΟΜΙΚΟΥ ΤΟΥ ΕΤΟΥΣ 1923 ΚΑΙ ΟΙΚΟΝΟΜΟΛΟΓΟΥ ΜΕΡΙΟΥ

1. Αρδιαίως Κούρτις Αρτω.	23. Αγία Καραβλήνη	45. Γουρζοί Μουζοκ. Αρτ.	67. Αρδιαίως Κούρτις Κονα.
2. Αρδιαίως "	24. Στέβος Διοβόρος Κονα.	46. Μαλακιάδες η Αρταί.	68. Ουροπόρος Κούρτις Αρτω.
3. "	25. "	47. "	69. Μπαρμ. Διοβόρος Αρτ.
4. Αρταίως Διοβόρος Σουρ.	26. Γούλα Διοβόρος Σουρ.	48. Αρδιαίως Μουζοκ. Σουρ.	70. Δάρι Ουροπόρος Διοβόρος
5. "	27. Αρδιαίως Αρτω.	49. "	71. Γουρζοί Διοβόρος Σουρ.
6. Αρδιαίως Τυβόρος Διοβ.	28. Κοπορτσάκι Μουζοκ. Αρτ.	50. Βύτοι "	72. Αρδιαίως Διοβόρος Σουρ.
7. "	29. Κούρτις Αρτ.	51. Επιστάσις Βάτος	73. Κουρταί Διοβόρος Σουρ.
8. "	30. Κούρτις Αρτ.	52. "	74. "
9. "	31. Αρδιαίως Τυβόρος Διοβ.	53. Κουρτσάκι Αρτ.	75. Κορναίος "
10. Σούλας Κίτρος "	32. Κούρτις Αρτ.	54. "	76. "
11. Σουρταί Αρτ.	33. Κοπορτσάκι Διοβ.	55. Κουρταί Αρτ.	77. Αρδιαίως Σουρ.
12. Αρδιαίως Διοβόρος Σουρ.	34. Αρδιαίως Αρτ.	56. Αρτ.	78. "
13. Σούλας Μουζοκ. Σουρ.	35. Χουρταί Αρτ.	57. Κοπορτσάκι Σουρ.	79. "
14. Κουρταί Αρτ.	36. Γούλα Αρτ.	58. Αρδιαίως Σουρ.	80. Βύτοι Αρτ.
15. "	37. "	59. Κουρταί Αρτ.	81. Αρτ.
16. Κοπορτσάκι Αρτ.	38. Κοπορτσάκι Αρτ.	60. Κορταί Σουρ.	82. Αρτ.
17. Αρτ.	39. Μαλακιάδες Αρτ.	61. Αρτ.	83. Αρτ.
18. Γούλα Αρτ.	40. Γούλα Αρτ.	62. Αρτ.	84. Αρτ.
19. Κοπορτσάκι Διοβ.	41. Κοπορτσάκι Αρτ.	63. Αρτ.	85. Αρτ.
20. Κουρταί Αρτ.	42. Κοπορτσάκι Αρτ.	64. Αρτ.	86. Αρτ.
21. Αρτ.	43. Αρτ.	65. Αρτ.	87. Αρτ.
22. Γούλα Αρτ.	44. Αρτ.	66. Αρτ.	88. Αρτ.

89. Αρτ. Αρτ.
 90. Αρτ. Αρτ.
 91. Αρτ. Αρτ.
 92. Αρτ. Αρτ.
 93. Αρτ. Αρτ.
 94. Αρτ. Αρτ.
 95. Αρτ. Αρτ.
 96. Αρτ. Αρτ.
 97. Αρτ. Αρτ.
 98. Αρτ. Αρτ.
 99. Αρτ. Αρτ.



- 156. ...
- 157. ...
- 158. ...
- 159. ...
- 160. ...
- 161. ...
- 162. ...
- 163. ...
- 164. ...
- 165. ...
- 166. ...
- 167. ...
- 168. ...
- 169. ...
- 170. ...
- 171. ...
- 172. ...
- 173. ...
- 174. ...
- 175. ...
- 176. ...
- 177. ...
- 178. ...
- 179. ...
- 180. ...
- 181. ...

- 128. ...
- 129. ...
- 130. ...
- 131. ...
- 132. ...
- 133. ...
- 134. ...
- 135. ...
- 136. ...
- 137. ...
- 138. ...
- 139. ...
- 140. ...
- 141. ...
- 142. ...

- 113. ...
- 114. ...
- 115. ...
- 116. ...
- 117. ...
- 118. ...
- 119. ...
- 120. ...
- 121. ...
- 122. ...
- 123. ...
- 124. ...
- 125. ...
- 126. ...
- 127. ...

- 101. ...
- 102. ...
- 103. ...
- 104. ...
- 105. ...
- 106. ...
- 107. ...
- 108. ...
- 109. ...
- 110. ...
- 111. ...
- 112. ...

Αριθ. ΤΥ/είκ. 14452/Φ.5.5.5

(10)

Περί κυρώσεως τής από 17.11.1978 έκθεσεως αναθεωρήσεως όριών οικισμού 'Αγ. 'Ηλία Ποταμού Κερκύρας Ν. Κερκύρας, πρό του έτους 1923 και στερουμένου σχεδίου ρυμοτομίας.

Ο ΝΟΜΑΡΧΗΣ ΚΕΡΚΥΡΑΣ

Έχοντας υπόψη :

1. Τις διατάξεις του Ν.Δ. τής 17.7.1923 περί σχεδίων πόλεων, κώμων και συνοικισμών του Κράτους και οικοδομής αυτών.

2. Την απόφαση αρ. Ε.35400/6.12.1975 του Υπουργείου Δημ. Έργων Υπηρεσίας Οικισμού «περί του τρόπου καθορισμού όριών οικισμών πρό του έτους 1923 στερουμένων σχεδίων ρυμοτομίας».

3. Την απόφασή μας ΤΥ/6869/4.6.1978 «περί συγκροτήσεως επιτροπής διά την αναθεώρηση των όριών του έν θέματι οικισμού».

4. Τα παρακάτω δικαιολογητικά που μās υπέβαλε ή ΑΓΥΝ Κερκύρας α) από 17.11.78 έκθεση αναθεωρήσεως των όριών του έν θέματι οικισμού και β) τοπογραφικό διάγραμμα που συνοδεύει την έν λόγω έκθεση, τὰ όποια συνταχθήκανε από την επιτροπή που συγκροτήσαμε και αφού ίδαμε την σύμφωνη γνώμη του παρ' ήμιν Ν.Σ.Δ.Ε. διατυπωμένη στό πρακτικό αυτού με αρ. 21/19.12.78, αποφασίζουμε :

Κυρούμε την έκθεση τής Έπιτροπής από 17.11.78 θεωρημένη από τον Δ/ντήν Τ.Υ.Ν. Κερκύρας, διά τής όποίας αναθεωρούνται τὰ όρια του οικισμού («Αγ. 'Ηλία») Ποταμού Κερκύρας, όπως ακριβώς εικονίζονται στό τοπογραφικό διάγραμμα που την συνοδεύει, τὰ όποια περιλαμβάνονται με διακοπτομένη μαύρη γραμμή και όρίζονται με τους αριθμούς 1,2,3,4,5,6,7,8,9,10,11,12,13,14,15,16, 17,18,19,1.

Η απόφαση αυτή μαζί με τὸ τοπογραφικό διάγραμμα να δημοσιευθεί στην Έφημερίδα τής Κυβερνήσεως.

Κέρκυρα, 20 Δεκεμβρίου 1978

Ο Νομάρχης
ΑΘ. ΡΑΠΤΗΣ

ΕΚΘΕΣΙΣ

Συνοδεύουσα τὸ από 15.11.78 Διάγραμμα καθορισμού όριών Οικισμού 'Αγίου 'Ηλία προϋφισταμένου του έτους 1923 και στερουμένου έγκεκριμένου ρυμοτομικού σχεδίου Δήμου Κερκυραίων Ν. Κερκύρας.

Έν Κερκύρα σήμερα την 17ην του μηνός Νοεμβρίου ήμέραν Παρασκευή του έτους 1978 οι ύπογεγραμμένοι :

1. Γεράσιμος Ρώσσης Τοπίφος Μηχανικός με 3ο βαθμό.
2. Κ. Κουλούρης Έργοδηγός με 7ο βαθμό.
3. Άλεξ: Περούλης Δημ. Σύμβουλος.

Αποτελούντες την υπό τής ύπ' αρ. Ε.35400/6.12.1975 απόφασεως του Υπουργείου Δημ. Έργων προβλεπομένη Έπιτροπή, των δύο πρώτων μελών ταύτης όρισθέντων διά τής ύπ' αρ. ΤΥ/6809/4.6.78 απόφασεως τής Νομαρχίας Κερκύρας και κατόπιν προσκλήσεως του εκ των άνωτέρω Τεχνικού Υπαλλήλου Α' κατηγορίας κ. Γ. Ρώσση μεταβάντες εις τόν έν επικεφαλίδι οικισμόν, προέβημεν :

Εις τόν καθορισμόν των όριών του προϋφισταμένου του έτους 1923 και στερουμένου έγκεκριμένου ρυμοτομικού σχεδίου οικισμού 'Αγίου 'Ηλία Δήμου Κερκυραίων ως εμφαίνεται εις τὸ από 15.11.78 Τοπογραφικό Διάγραμμα υπό κλίμακα 1 : 5.000 ήτοι έντός τής όριογραμμής τής περιβαλλούσης τας οικίας ύπ' αύξοντα αριθμόν 1,2,3 έως 19 των όποιων οι φερόμενοι ιδιοκτῆται υπό τόν αυτόν αύξοντα αριθμόν έγγράφονται επί του παρακειμένου πίνακος όριακων κτισμάτων οικισμού Προφήτου 'Ηλία όπερ διάγραμμα ύπογράφεται ύφ' άπάντων των μελών τής Έπιτροπής, και άποτελεί άναπόσπαστον τμήμα τής παρούσης.

Έφ' ώ συνετάγη και ύπογράφεται ως έπεται :

Η Έπιτροπή
(ύπογραφές)

ΣΥΚΡΙΦΗΜΑ ΟΙΚΙΣΜΟΥ

ΑΓΙΟΥ ΗΛΙΑ ΔΥΝΟΥ ΚΕΡΚΥΡΑΙΩΝ

«ΣΤΗΝ ΠΕΡΙΟΧΗ ΠΟΤΑΜΟΥ»

Κατάσταση όπως είναι (συν. αναρτημένο στο φύλ. 4) 11.50.00



ΠΙΝΑΚΑΣ ΠΟΥ ΦΑΙΝΟΝΤΑΙ ΤΑ ΟΝΟΜΑΤΑ ΤΩΝ ΙΣΧΥΟΥΣΩΝ ΤΩΝ ΑΓΡΑΙΩΝ ΣΤΙΠΙΩΝ.

- 1) ΑΝΔΡ. ΧΟΝΔΡΟΠΛΑΝΗΣ
- 2) >>
- 3) >>
- 4) ΣΠΥΡΟΣ ΚΡΟΚΟΣ
- 5) ΒΑΣΙΛ. ΚΑΤΑΛΟΜΙΤΗΣ
- 6) ΕΥΑΓΓ. ΚΑΤΑΛΟΜΙΤΗΣ
- 7) ΜΙΚΑΛ. ΧΟΝΔΡΟΠΛΑΝΗΣ
- 8) ΑΝΔΡΕΤ. ΚΑΤΑΛΟΜΙΤΗΣ
- 9) ΚΟΥΛΑ ΧΣ ΓΕΩΡΓ. ΚΑΤΑΛΟΜΙΤΗΣ
- 10) ΚΑΡΟΛΟΣ ΑΡΙΣΤΟΣ ΣΟΥΒΛΑΚΗΣ
- 11) ΠΑΥΛΟΣ ΣΟΥΒΛΑΚΗΣ
- 12) ΔΙΑΒΑΤΗΣ Γ.
- 13) ΑΣΠΙΣΤΗΣ ΑΝΤΩΝ.
- 14) ΚΑΡΟΣ ΑΝΤΩΝ. ΚΑΤΑΛΟΜΙΤΗΣ
- 15) ΣΤΑΜΑΤΕΛΑ ΤΣΙΛΙΚΙΔΗΣ
- 16) ΣΠΥΡΙΔΩΝ ΑΣΠΙΣΤΗΣ
- 17) ΚΩΝ/ΝΟΣ ΜΟΥΡΕΛΙΔΗΣ
- 18) ΑΛΕΞΑΝΔΡ. ΠΕΡΟΥΑΝΗΣ
- 19) ΧΡ. ΚΑΤΑΛΟΜΙΤΗΣ

ΕΠΕΞΕΡΧΘΗ

Εν Κερκυρα τη 13/11/38

Κ. ΒΟΥΣΣΑΣ



Κερκυρα 13/11/38

Κ. ΒΟΥΣΣΑΣ

Handwritten signatures and initials, including a large 'R22' and 'ΑΠΒ'.

Αριθ. Π. 6915

(11)

Περί χαρακτηρισμού οδού που προϋπάρχει του 1923 ως διατηρητέας στη Λάρισα.

ΝΟΜΑΡΧΗΣ ΛΑΡΙΣΗΣ

Έχοντας υπόψη :

1. Τόν Ν. 3200/55 «περί διοικ/κής αποκ/σεως», σε συνδυασμό με τὸ Ν.Δ. 532/70 «περὶ συμπληρώσεως τῶν περὶ σχεδίων πόλεων διατάξεων περὶ διοικητικῆς ἀποκεντρώσεως».
2. Τὸ 712/70 Β.Δ. «περὶ καθορισμοῦ τῶν τηρουμένων ὑπὲρ τοῦ Ὑπουργοῦ καὶ τῶν Περιφ. ἀρχῶν διανομαρχικοῦ ἐπιπέδου ἀρμοδιότητων κλπ.», ὅπως ἔχει τροποποιηθεῖ καὶ συμπληρωθεῖ μετὰ τὰ 677/71 καὶ 198/72 Β.Δ.
3. Τὸ Ν.Δ. 690/48 «περὶ συμπληρώσεως τῶν περὶ σχεδίων πόλεων διατάξεων» ἀρθρ. 3 παρ. 4.
4. Τὴν Ε.20014/16.6.77 ἐγκ. 34 τοῦ Ὑπουργείου Δημ. Ἔργων Ὑπηρεσίας Οἰκισμοῦ.
5. Τὸ ἀπὸ 24.9.21 Β. Δ/γμα «περὶ ἐγκρίσεως τοῦ ρυμοτ. σχεδίου πόλεως Τυρνάβου».
6. Τὴν ἀπὸ 14.6.78 αἴτηση τῆς Βασιλικῆς Ζέρβα περὶ χαρακτηρισμοῦ τῆς προϋφιστάμενης τοῦ 1923 οδοῦ Ἀστρο-

ναυτῶν ὡς διατηρητέας ὅπως φαίνεται στὸ συνημμένο τοπ/κὸ διάγραμμα ποῦ ἔχει συνταχθεῖ ἀπὸ τὸν Πολ. Μηχ/κὸ Βασιλειο Λέκκα.

7. Τὴν 172/11.12.78 γνωμοδότηση τοῦ ΝΣΔΕ Τμ. Ν. Λαρίσης,

Ἐπειδὴ :

Ὑπάρχουν οἰκόπεδα ἐπὶ τῶν ὁποίων ἔχουν ἀνεγερθεῖ νόμιμα οἰκοδομῆς βάσει ἀδειῶν καὶ ἐπικοινωνοῦν μὲ ἐγκριμένο κοινόχρηστο χῶρο μέσω τῆς παρόδου αὐτῆς τεχνικὰ δὲ ἀποκλείεται ἡ τακτοποίησή τους ὥστε νὰ ἀποκτήσουν πρόσωπο σὲ ἐγκεκριμένο δρόμο λόγω μεγάλων ἀποστάσεων καὶ ὑπάρξεως κτισμάτων καὶ ἐπειδὴ τὰ οἰκόπεδα προϋπάρχουν τοῦ 1923, ὅπως φαίνεται ἀπὸ τὸ 50248/5.8.12 διανεμητήριό τοῦ Συμβ. Λαρίσης Ἐπ. Φαρμακίδου, ἀποφασίζουμε :

Χαρακτηρίζουμε τὴν ὁδὸ Κομνηνῶν στὴ Λάρισα ἀπὸ τὴν ὁδὸ Γαλάτη μέχρι τὴν ὁδὸ Ἰουστινιανοῦ ποῦ προϋπάρχει τοῦ 1923, ὡς διατηρητέα.

Ἡ ἀπόφαση αὐτὴ νὰ δημοσιευθεῖ στὴν Ἐφημερίδα τῆς Κυβερνήσεως.

Λάρισα, 18 Δεκεμβρίου 1978

Ὁ Νομάρχης

Κ. ΓΚΑΕΤΣΟΣ

[Faint, mostly illegible text, likely a list of addresses or a detailed description of the road project.]

[Faint, mostly illegible text, likely a continuation of the official notice or a list of addresses.]

[Faint, mostly illegible text at the bottom of the page, possibly a footer or additional administrative notes.]

Η ΓΕΝΙΚΗ ΔΙΕΥΘΥΝΣΗ ΤΟΥ ΕΘΝΙΚΟΥ ΤΥΠΟΓΡΑΦΕΙΟΥ

ΓΝΩΣΤΟΠΟΙΕΙ ΟΤΙ :

Η έτήσια συνδρομή της Έφημερίδας της Κυβερνήσεως, ή τιμή των φύλλων της που πουλιούνται τμηματικά και τα τέλη δημοσιεύσεων στην Έφημερίδα της Κυβερνήσεως, καθορίσθηκαν από 1 Ιανουαρίου 1974 ως ακολούθως :

Α' ΕΤΗΣΙΕΣ ΣΥΝΔΡΟΜΕΣ

1. Για το Τεύχος Α'	Δραχ.	600
2. » » » Β'	»	700
3. » » » Γ'	»	500
4. » » » Δ'	»	1.000
5. » » » Νομικών Προσώπων Δ.Δ. κτλ	»	500
6. » » » Παράρτημα	»	300
7. » » » Άνωτύμων Έταιρειών κτλ.....	»	3.000
8. » » Δελτίο Έμπορικης και Βιομηχανικής Ίδιοκτησίας	»	200
9. Για όλα τα τεύχη και το Δ.Ε.Β.Ι.	»	6.000

Οι Δήμοι και οι Κοινότητες του Κράτους καταβάλλουν το 1/2 των ανωτέρω συνδρομών.

Ύπέρ του Ταμείου Άλληλοβοηθείας Προσωπικού του Έθνικού Τυπογραφείου (ΤΑΠΕΤ) αναλογούν τα εξής ποσά :

1. Για το Τεύχος Α'	Δραχ.	30
2. » » » Β'	»	35
3. » » » Γ'	»	25
4. » » » Δ'	»	50
5. » » » Νομικών Προσώπων Δημοσίου Δικαίου κτλ	»	25
6. » » » Παράρτημα	»	15
7. » » » Άνωτύμων Έταιρειών κτλ.....	»	150
8. » » Δελτίο Έμπ. και Βιομ. Ίδιοκτησίας	»	15
9. Για όλα τα τεύχη	»	300

Β' ΤΙΜΗ ΦΥΛΛΩΝ

Η τιμή πωλήσεως κάθε φύλλου, μέχρις 8 σελ., είναι 3 δρχ., από 9 ως 40 σελ. 8 δρχ., από 41 ως 80 σελ. 15 δρχ., από 81 σελ. και άνω ή τιμή πωλήσεως κάθε φύλλου προσαυξάνεται κατά 15 δρχ. ανά 80 σελίδες.

Γ' ΤΕΛΗ ΔΗΜΟΣΙΕΥΣΕΩΝ

1. Στο Τεύχος Άνωτύμων Έταιρειών και Έταιρειών Περιορισμένης Εύθνης :

Α' Δημοσιεύματα Άνωτύμων Έταιρειών :

1. Τών δικαστικών πράξεων	Δραχ.	400
2. Τών καταστατικών Άνωτύμων Έταιρειών	»	10.000
3. Τών τροποποιήσεων των καταστατικών των Άνωτύμων Έταιρειών	»	2.000
4. Τών ανακοινώσεων και προσκλήσεων σε γενικές συνελεύσεις, των κατά το άρθρο 32 του Ν. 3221/24 γνωστοποιήσεων, των ανακοινώσεων, που προβλέπονται από το άρθρο 59 παρ. 3 του Ν.Δ. 400/70 «περί Άλλοδαπών Ασφαλιστικών Έταιρειών» και των αποφάσεων του Διοικητικού Συμβουλίου του ΕΛΤΑ, που αναφέρονται σε προσωρινές διατάξεις	»	1.000
5. Τών ανακοινώσεων των υπό διάλυση Άνωτύμων Έταιρειών, κατά το Β.Δ. 20/5/1939	»	200
6. Τών Ισολογισμών των Άνωτύμων Έταιρειών	»	4.000
7. Τών συνοπτικών μηνιαίων καταστάσεων των Τραπεζικών Έταιρειών	»	1.000
8. Τών αποφάσεων «περί έγκρισης τιμολογίων των Ασφαλιστικών Έταιρειών»	»	600
9. Τών ύπουργικών αποφάσεων «περί παροχής άδειας επέκτασης των εργασιών Ασφαλιστικών Έταιρειών», των εκθέσεων περιουσιακών στοιχείων Άνωτύμων Έταιρειών γενικά, και των αποφάσεων του Δ.Σ. του ΕΛΤΑ, με τις οποίες έγκρίνονται και δημοσιεύονται οι κανονισμοί αυτού	»	4.000
10. Τών αποφάσεων «περί παροχής πληρεξουσιότητας προς αντιπροσώπευσιν εν Ελλάδι άλλοδαπών Έταιρειών» και των αποφάσεων «περί μεταβιβάσεως του χαρτοφυλακίου Ασφαλιστικών Έταιρειών κατά το άρθρο 59 παρ. 1 του Ν.Δ. 400/70»	»	2.000
11. Τών αποφάσεων «περί συγχωνεύσεως Άνωτύμων Έταιρειών»	»	10.000

12. Τών αποφάσεων της Έπιτροπής του Χρηματιστηρίου «περί εισαγωγής χρεωγράφων εις το Χρηματιστήριο προς διαπραγμάτευσιν, συμφώνως προς τας διατάξεις του άρθρου 2 παρ. 3 Α.Ν. 148/67»	Δραχ.	1.000
---	-------	-------

13. Τών αποφάσεων της Έπιτροπής κεφαλαιαγοράς «περί διαγραφής χρεωγράφων εκ του Χρηματιστηρίου, συμφώνως προς τας διατάξεις του άρθρου 2 παρ. 4 Α.Ν. 148/1967»	»	1.000
--	---	-------

Β' Δημοσιεύματα Έταιρειών Περιορισμένης Εύθνης :

1. Τών καταστατικών	»	1.000
2. Τών τροποποιήσεων των καταστατικών	»	400
3. Τών ανακοινώσεων και προσκλήσεων	»	200
4. Τών Ισολογισμών	»	1.000
5. Τών εκθέσεων εκτιμήσεως περιουσιακών στοιχείων	»	1.000

Γ' Δημοσιεύματα Άλληλασφαλιστικών Συνεταιρισμών - Άλληλασφαλιστικών Ταμείων και Φιλανθρωπικών Σωματείων :

1. Τών ύπουργικών αποφάσεων «περί χορηγείσεως άδειας λειτουργίας Άλληλασφαλιστικών Συνεταιρισμών - Άλληλασφαλιστικών Ταμείων»	»	1.000
2. Τών Ισολογισμών των ανωτέρω Συνεταιρισμών, Ταμείων και Σωματείων	»	1.000

II. Στο Τέταρτο τεύχος, των δικαστικών πράξεων, προσκλήσεων και λοιπών δημοσιεύσεων. » 400

Το ποσοστό επί των τελών δημοσιεύσεων στο Τεύχος Άνωτύμων Έταιρειών και Έταιρειών Περιορισμένης Εύθνης, που πρέπει να καταβάλλεται ύπέρ του Ταμείου Άλληλοβοηθείας Προσωπικού Έθνικού Τυπογραφείου (ΤΑΠΕΤ), όρίσθηκε γενικά σε 50/o.

Δ' ΚΑΤΑΒΟΛΗ ΣΥΝΔΡΟΜΩΝ - ΤΕΛΩΝ ΔΗΜΟΣΙΕΥΣΕΩΝ ΚΑΙ ΠΟΣΟΣΤΩΝ Τ.Α.Π.Ε.Τ.

1. Οι συνδρομές του έσωτερικού και τα τέλη δημοσιεύσεων προκαταβάλλονται στα Δημόσια Ταμεία έναντι αποδεικτικού εισπράξεως, το όποιο φροντίζει ο ενδιαφερόμενος να το στείλει στην Ύπηρεσία του Έθνικού Τυπογραφείου.

2. Οι συνδρομές του εξωτερικού είναι δυνατά να στέλνονται και σε ανάλογο συνάλλαγμα με έπιταγή επ' όνοματι του Διευθυντή των Διοικητικών και Οικονομικών Ύποθέσεων του Έθνικού Τυπογραφείου.

3. Το ύπέρ του ΤΑΠΕΤ ποσοστό επί των ανωτέρω συνδρομών και τελών δημοσιεύσεων καταβάλλεται ως εξής :

α) στην Άθήνα: στο Ταμείο του ΤΑΠΕΤ (Κατάστημα Έθνικού Τυπογραφείου),

β) στις ύπόλοιπες πόλεις του Κράτους: στα Δημόσια Ταμεία και αποδίδεται στο ΤΑΠΕΤ σύμφωνα με τις 192378/3639/1947 (ΡΟΝΕΟ 185) και 178048/5321/31.7.65 (ΡΟΝΕΟ 139) εγκύκλιες διαταγές του Γ.Λ.Κ.,

γ) στις περιπτώσεις συνδρομών εξωτερικού: όταν ή αποστολή τους γίνεται με έπιταγές, μαζί μ αυτές στέλνεται και το ύπέρ του ΤΑΠΕΤ ποσοστό.

Ο Γενικός Διευθυντής

ΑΘΑΝΑΣΙΟΣ ΠΑΝ. ΣΠΗΛΙΟΠΟΥΛΟΣ

ΑΠΟ ΤΟ ΕΘΝΙΚΟ ΤΥΠΟΓΡΑΦΕΙΟ