

ΕΦΗΜΕΡΙΣ ΤΗΣ ΚΥΒΕΡΝΗΣΕΩΣ ΤΗΣ ΕΛΛΗΝΙΚΗΣ ΔΗΜΟΚΡΑΤΙΑΣ

ΕΝ ΑΘΗΝΑΙΣ
ΤΗ 26 ΙΑΝΟΥΑΡΙΟΥ 1979

ΤΕΥΧΟΣ ΤΕΤΑΡΤΟΝ

ΑΡΙΘΜΟΣ ΦΥΛΛΟΥ
47

ΠΕΡΙΕΧΟΜΕΝΑ

ΠΡΑΞΕΙΣ ΥΠΟΥΡΓΙΚΟΥ ΣΥΜΒΟΥΛΙΟΥ

- 1. Περὶ δημιουργίας ζώνης παραλίας εἰς θέσιν Χαλκούτσι (Ἀκρωτήριο Ἀγκίστρι) Ὠρωπού, πρὸ ἰδιοκτησίας Συνεταιρισμοῦ Ἑπαλλήλων Ὑπουργείου Γεωργίας.
- 2. Περὶ δημιουργίας ζώνης παραλίας εἰς θέσιν «Καμινάκι» (Νησακίου) Ν. Κερκύρας, πρὸ ἰδιοκτησίας Κ. Μαυρωνά.

ΑΠΑΛΛΟΤΡΙΩΣΕΙΣ ΑΠΟΦΑΣΕΙΣ

- 3. Περὶ κηρύξεως ἐκτάσεως ὡς ἀναδασωτέας τῆς θέσεως Πόρτες Κοινότητας Κορινθίας ἐπαρχίας Αἰγιαλείας, Νομοῦ Ἀργίας.
- 4. Περὶ συμπληρωματικῆς ἀπαλλοτριώσεως ἀκινήτου, ἰδιοκτησίας Γ. Κάβουρα ὑπὲρ τῆς Κοινότητος Ἴου, Ν. Κυκλάδων.
- 5. Περὶ συμπληρωματικῆς ἀπαλλοτριώσεως ἀκινήτου στὴν ἐπιτοχὴ τοῦ Νομοῦ Μεσσηνίας γιὰ τὴν ἐπέκτασιν τῶν ἐγγεγραμμένων τοῦ προσωπικοῦ τοῦ ἀεροδρομίου Καλαμάτας.

ΠΟΛΕΟΔΟΜΙΑ ΑΠΟΦΑΣΕΙΣ

- 6. Περὶ διορθώσεως ἀσυμφωνίας μεταξὺ ἐγκεκριμένου σχεδίου καὶ ἐφαρμοσθέντος ἐπὶ τὴν ἐκτέλεσιν τῆς ὁδοῦ Ζαΐμη μεταξὺ τῶν ὁδῶν Κορίνθου καὶ Μακζώνος στὴν Πάτρα.
- 7. Περὶ τροποποιήσεως σχεδίου πόλεως Φιλιατῶν στὰ Ο.Τ. 38 καὶ Ο.Τ. 54, στὸ Ν. Θεσπρωτίας.

ΑΝΑΚΟΙΝΩΣΕΙΣ

- 8. Περὶ εἰδοποιήσεως γιὰ τὴν συμπληρωματικὴ παρακατάθεσιν ἀποζημιώσεως ἀπὸ ἀναγκαστικῆ ἀπαλλοτριώσιν πρὸς πρόσκτηση οἰκοπέδου «Διοικητηρίου Ἐδέσεως».

ΠΡΑΞΕΙΣ ΥΠΟΥΡΓΙΚΟΥ ΣΥΜΒΟΥΛΙΟΥ

Ἀριθ. 45. (1)

Πρᾶξις ὑπ' ἀριθ. 79, τῆς 18ης Ἰανουαρίου 1979

Περὶ δημιουργίας ζώνης παραλίας εἰς θέσιν Χαλκούτσι (Ἀκρωτήριο Ἀγκίστρι) Ὠρωπού, πρὸ ἰδιοκτησίας Συνεταιρισμοῦ Ἑπαλλήλων Ὑπουργείου Γεωργίας.

Ἡ ΤΡΙΜΕΛΗΣ ΕΞ ΥΠΟΥΡΓΩΝ ΕΠΙΤΡΟΠΗ

Λαβοῦσαν ὑπ' ὄψιν:

- 1. Τὴν ὑπ' ἀριθ. 135/29.7.1974 πρᾶξιν τοῦ Ὑπουργικοῦ Συμβουλίου περὶ συστάσεως Τριμελοῦς ἐξ Ὑπουργῶν Ἐπιτροπῆς.

2. Τὴν ὑπ' ἀριθ. 900/17.5.1975 ἐγκύκλιον περὶ λειτουργίας καὶ ἀρμοδιοτήτων τῆς Τριμελοῦς ἐξ Ὑπουργῶν Ἐπιτροπῆς.

3. Τὰς διατάξεις τοῦ ἀρθροῦ 6 τοῦ Α.Ν. 2344/1940 (περὶ αἰγιαλοῦ καὶ παραλίας).

4. Τὴν ὑπ' ἀριθ. Π. 9389/2092/29.12.1978 πρότασιν τοῦ Ὑπουργίου Οἰκονομικῶν, περὶ δημιουργίας ζώνης παραλίας εἰς θέσιν Χαλκούτσι (Ἀκρωτήριο Ἀγκίστρι) Ὠρωπού, πρὸ τῆς ἰδιοκτησίας Συνεταιρισμοῦ Ἑπαλλήλων Ὑπουργείου Γεωργίας.

5. Τὴν ἀπὸ 23.5.1978 ἐκθεσιν τῆς προβλεπομένης ὑπὸ τοῦ ἀρθροῦ 5 τοῦ Α.Ν. 263/1968 Ἐπιτροπῆς, περὶ καθορισμοῦ τῶν ὁρίων αἰγιαλοῦ καὶ παραλίας εἰς τὴν ἀνωτέρω περιοχὴν, ὡς ταῦτα εἰκονίζονται ἐπὶ τοῦ συνοδευόντος τὴν ἐκθεσιν ταύτην τοπογραφικοῦ διαγράμματος, ὑπὸ κλίμακα 1:500, τοῦ μηχανικοῦ Στεφάνου Φυτικοπούλου, θεωρηθέντος τὴν 7.12.1976 ὑπὸ τῆς Διευθύνσεως Τεχνικῶν Ὑπηρεσιῶν τοῦ Νομοῦ Ἀττικῆς—Διαμερίσματος Ἀνατολικῆς Ἀττικῆς.

6. Τὴν διατυπωθεῖσαν, διὰ τοῦ ὑπ' ἀριθ. Φ. 187.2/462/88/25.7.1978 ἐγγράφου, σύμφωνον γνώμην τοῦ Γενικοῦ Ἐπιτελείου Ναυτικοῦ καὶ

7. Τὴν ὑπ' ἀριθ. 13238/1.9.1978 ἀπόφασιν τοῦ Ἀναπληρωτοῦ Νομάρχου Ἀττικῆς—Προϊσταμένου Διαμερίσματος Ἀνατολικῆς Ἀττικῆς, διὰ τῆς ὁποίας ἐπεκυρώθη ἡ προαναφερθεῖσα ἐκθεσις τῆς Ἐπιτροπῆς τοῦ ἀρθροῦ 5 τοῦ Α.Ν. 263/1968 καὶ τὸ συνοδευόν ταύτην διάγραμμα, ἀποφασίζουσα:

Τὴν δημιουργίαν ζώνης παραλίας εἰς θέσιν Χαλκούτσι (Ἀκρωτήριο Ἀγκίστρι) Ὠρωπού, πρὸ ἰδιοκτησίας Συνεταιρισμοῦ Ἑπαλλήλων Ὑπουργείου Γεωργίας, ὡς καθορίσθη αὕτη ὑπὸ τῆς κατὰ τὸ ἀρθρον 5 τοῦ Α.Ν. 263/68 ἀρμοδίας Ἐπιτροπῆς καὶ ἀπεικονίζεται εἰς τὸ προμνημονευόμενον διάγραμμα, τὸ συνοδευόν τὴν ἀπὸ 23.5.1978 ἐκθεσιν ταύτης.

Ἡ παρούσα δημοσιευθῆτω διὰ τῆς Ἐφημερίδος τῆς Κυβερνήσεως.

Ὁ Πρόεδρος
Δ. ΝΙΑΝΙΑΣ

Τὰ Μέλη
ΧΡ. ΣΤΡΑΤΟΣ
ΑΔ. ΠΑΠΑΔΟΠΟΥΛΟΣ

Ἀκριβὲς Ἀντίγραφον
Ὁ Γραμματεὺς
Σ. Κ. ΜΠΑΛΤΑΣ

Ἀριθ. 54

(2)

(Πρᾶξις ἀριθ. 85, τῆς 18ης Ἰανουαρίου 1979)

Περὶ δημιουργίας ζώνης παραλίας εἰς θέσιν «ΚΑΜΙΝΑΚΙ» (Νησακίου) Ν. Κερκύρας, πρὸ ἰδιοκτησίας Κ. Μαυρωνά.

Ἡ ΤΡΙΜΕΛΗΣ ΕΞ ΥΠΟΥΡΓΩΝ ΕΠΙΤΡΟΠΗ

Λαβοῦσα ὑπ' ὄψιν:

- 1. Τὴν ὑπ' ἀριθ. 135/29.9.1974 πρᾶξιν τοῦ Ὑπουργικοῦ

Συμβουλίου «περί συστάσεως Τριμελούς έξ 'Υπουργών 'Επιτροπής».

2. Τήν υπ' αριθ. 900/17.5.1975 εγκύκλιον «περί λειτουργίας και αρμοδιοτήτων τής Τριμελούς έξ 'Υπουργών 'Επιτροπής».

3. Τās διατάξεις του άρθρου 6 του Α.Ν. 2344/1940 «περί αίγιαλου και παραλίας».

4. Τήν υπ' αριθ. Π.9784/721/29.12.1978 πρότασιν του 'Υπουργείου Οικονομικών, περί δημιουργίας ζώνης παραλίας εις θέσιν «Καμινάκι» (Νησακίου) Ν. Κερκύρας, πρό ιδιοκτησίας Κ. Μαυρωνά.

5. Τήν από 12.7.1978 έκθεσιν τής προβλεπομένης υπό του άρθρου 5 του Α.Ν. 263/1968 'Επιτροπής, περί καθορισμού των όριων αίγιαλου και παραλίας εις τήν ανωτέρω περιχρήν, ως ταύτα εικονίζονται επί του συνοθεύοντος τήν έκθεσιν ταύτην, από 17.11.1976 διαγράμματος, υπό κλίμακα 1 : 500 του Μηχανικού Ν. Καλοδίκη, θεωρηθέντος τήν 19.7.1978 υπό τής Διευθύνσεως Τεχνικών 'Υπηρεσιών του Νομού Κερκύρας.

6. Τήν διατυπώθεισαν, διά του υπ' αριθ. Φ.187.2/556/78/6.9.1978 έγγραφου, σύμφωνον γνώμην του Γενικού 'Επιτελείου Ναυτικού και

7. Τήν υπ' αριθ. 12450/19.9.1978 απόφασιν του Νομάρχου Κερκύρας, διά τής οποίας επεκυρώθη ή προαναφερθείσα έκθεσις τής 'Επιτροπής του άρθρου 5 του Α.Ν. 263/1968 και το συνοδεύον ταύτην διάγραμμα, αποφασίζε:

Τήν δημιουργίαν ζώνης παραλίας εις θέσιν «Καμινάκι» (Νησακίου) Ν. Κερκύρας και πρό ιδιοκτησίας Κ. Μαυρωνά, ως καθορίσθη αύτη υπό τής κατά το άρθρον 5 του Α.Ν. 263/1968 αρμοδίας 'Επιτροπής και απεικονίζεται εις το προμνημονευόμενον διάγραμμα, το συνοδεύον τήν από 12.7.1978 έκθεσιν ταύτης.

'Η παρούσα δημοσιευθήτω διά τής 'Εφημερίδος τής Κυβερνήσεως.

'Ο Πρόεδρος
Δ. ΝΙΑΝΙΑΣ

Τα Μέλη
ΧΡ. ΣΤΡΑΤΟΣ
ΑΔ. ΠΑΠΑΔΟΠΟΥΛΟΣ

'Ακριβές 'Αντίγραφο
'Ο Γραμματέας
Σ. Κ. ΜΠΑΛΤΑΣ

ΑΠΑΛΛΟΤΡΙΩΣΕΙΣ

ΑΠΟΦΑΣΕΙΣ

'Αριθ. Ζα/3.050

(3)

Περί κηρύξεως έκτάσεως ως αναδασωτέας στη θέση Πόρτες Κοινότητας Κουνινάς 'Επαρχίας Αιγιαλείας του Ν. 'Αχαΐας.

'Εχοντας υπόψη :

1. Τις διατάξεις των άρθρων 108,191,195 μέχρι και 205 του Ν.Δ. 86/69 «περί δασικού κώδικος», καθώς και τις δ/ξεις των άρθρων 24 και 117 του Συντάγματος τής Χώρας μας, που ισχύει σήμερα.

2. Τις 5684/499/έγκ.48/11.2.71, 88854/7483/έγκ. 104/1.10.75, 114812/2946/έγκ. 154/24.12.75, 10582/539/13.3.76, 215696/1451/9.5.77, 217606/1610/13.6.77 και 204809/761/24.2.78 Δ/γές 'Υπ. Γεωργίας.

3. Τις Δ/ξεις των Ν. 3200/55 Ν.Δ. 532/70 και Β.Δ. 709/70 σε συνδυασμό με τήν αριθ. Α. 14058/30.6.78 άρθρ. 5 κεφ. Θ-III έδ. 20 απόφαση του Νομάρχη 'Αχαΐας, για ανάθεση τής εξουσίας στους Προϊσταμένους να υπογράφουν με τήν ένδειξη «Με έντολή Νομάρχη».

4. Τήν αριθ. 5978/30.11.1978 πρόταση του Δασαρχείου Αιγίου και χωρίς πρόταση τής Φιλοδασικής 'Επιτροπής Αιγίου, γιατί δεν λειτουργεί, και

5. Το με κλίμακα 1 : 20.000 απόσπασμα χάρτου, καθώς και το από 30.11.78 πρόχειρο κατατοπιστικό με κλίμακα 1 : 2000 σχεδιάγραμμα τής ανωτέρω έκτάσεως, τα όποια έφτιαξε ο Δασάρχης Αιγίου Νικόλαος Χοχλιούρος, αποφασίζουμε :

Κηρύσσουμε ως αναδασωτέα, το παρακάτω τμήμα Δημόσιας δασικής έκτάσεως, συνολικού έμβαδού τετρακοσίων (400) τετρ. μ., ή όποια (έκταση) φέρει τη γενική τοπωνυμία «Πόρτες» και βρίσκεται στην περιφέρεια Κοινότητας Κουνινάς, 'Επαρχίας Αιγιαλείας, Νομού 'Αχαΐας.

'Η αναδασωτέα αύτη έκταση, όπως φαίνεται και στο σχετικό σχεδιάγραμμα συνορεύει όπως παρακάτω :

'Ανατολικώς : Με Δημόσια δασ. έκταση και πέρα με σταφ/λους Σωτ. Σωτηροπούλου και Κων/νου 'Αλεξοπούλου.

Δυτικώς : Με Δημόσια Δασ. έκταση.

Βορείως : Με σταφ/λους Σωτηρ. Σωτηροπούλου και Κων/νου 'Αλεξοπούλου.

Νοτίως : Με αγροτικό δρόμο και πέρα με δημόσια δασ. έκταση.

Σκοπός για τον όποιο κηρύσσεται ως αναδασωτέα, ή παραπάνω έκταση είναι : α) ή αποκατάσταση τής δασικής βλαστήσεως από χαλέπιο πεύκη κλπ. ή όποια (βλάστηση) υπήρχε, αλλά καταστράφηκε από πυρκαγιά που έγινε στις 14 Νοεμβρίου 1978 και β) ή ολοκληρωτική αναγέννησή της και γενικά ή προστασία της και ή αποφυγή αλλαγής του χαρακτήρα της.

'Η απόφαση αύτη να δημοσιευθεί στην 'Εφημερίδα τής Κυβερνήσεως.

Πάτραι, 7 Δεκεμβρίου 1978

Με έντολή Νομάρχη
'Ο Διευθυντής Δασών
ΑΛΕΞ. ΜΠΑΛΤΑΣ

Αρ.Φ. 13669

(4)

Περί συμπληρωματικής απαλλοτριώσεως ακινήτου, ιδιοκτησίας Γ. Κάβουρα υπέρ της Κοινότητας Ίου, στο Νομό Κυκλάδων.

Ο ΝΟΜΑΡΧΗΣ ΚΥΚΛΑΔΩΝ

Έχοντας υπόψη:

1. Τις διατάξεις των άρθρων 206 και 207 του Δημοτικού και Κοινοτικού Κώδικος, σε συνδυασμό με τις διατάξεις του Ν. Δ/τος 532/70 και του Β. Δ/τος 703/78 σύμφωνα με τις οποίες ο Νομάρχης είναι αρμόδιος για την έγκριση πράξεων των δημοτικών και κοινοτικών συμβουλίων «περί κηρύξεως απαλλοτριώσεως ακινήτου ή συστάσεως δουλείας».
2. Τις διατάξεις του Ν. Δ/τος 797/71 «περί αναγκαστικών απαλλοτριώσεων» όπως έχουν συμπληρωθεί και τροποποιηθεί με τα Ν. Δ/τα 200/74 και 395/74.
3. Την απόφαση του Κοινοτικού Συμβουλίου Ίου αρ.Φ. 50/77 που αφορά στην συμπληρωματική απαλλοτρίωση ακινήτου ιδιοκτησίας Γ. Κάβουρα για την διάνοξη κοινοτικού δρόμου.
4. Την αρ.Φ. 72/76 προγενεστέρα όμοια αυτού που έχει εγκριθεί με την αρ.Φ. 14850/7.7.77 όμοια της Νομαρχίας.
5. Την από 14.5.77 έκθεση της εκτιμητικής επιτροπής του άρθρου 9 του από 15.6.55 Β. Δ/τος, από την οποία προκύπτει ότι η αξία του υπό απαλλοτρίωση ακινήτου ανέρχεται στο ποσό των δρχ. 39.600 συνολικά ήτοι 99 μ² X 400 δρχ. = 39.600.
6. Το από 10.8.78 πρακτικό γνωμοδότησεως της Επιτροπής του άρθρου 207 παρ. 1 του Δημοτικού και Κοινοτικού Κώδικος από το οποίο προκύπτει ότι συντρέχει δημοσία ωφέλεια για την απαλλοτρίωση συμπληρωματικής εκτάσεως 4.900 μ² ιδιοκτησίας Γεωργίου Κάβουρα για την διάνοξη κοινοτικού δρόμου από Δημοτικό Σχολείο μέχρι επαρχιακής οδού.

7. Το σχετικό τοπογραφικό διάγραμμα, αποφασίζουμε:

Έγκρινουμε την 50/77 απόφαση του Κοινοτικού Συμβουλίου Ίου που αφορά στην αναγκαστική απαλλοτρίωση ακινήτου ιδιοκτησίας Γεωργίου Κάβουρα, εκτάσεως 49 μ² για τη διάνοξη κοινοτικού δρόμου από Δημοτικό Σχολείο μέχρι επαρχιακής οδού όπως εμφανίζεται στο σχετικό τοπογραφικό διάγραμμα.

Η απαλλοτρίωση γίνεται υπέρ της Κοινότητας Ίου, η δε αποζημίωση θα εκρύνει τον ανωτέρω Όργανισμό και θα καταβληθεί στον δικαιούχο σύμφωνα με τις διατάξεις του Ν. Δ/τος 797/71 χωρίς να αποκλείεται και ο καθορισμός αυτής με συμβιβασμό.

Η απόφαση αυτή να δημοσιευθεί στην Έφημερίδα της Κυβερνήσεως.

Έρμούπολις, 4 Σεπτεμβρίου 1978

Ο Νομάρχης
ΑΘΑΝΑΣΙΟΣ ΔΑΛΚΑΦΟΥΚΗΣ

Αρ.Φ. 3

(5)

Περί συμπληρωματικής απαλλοτριώσεως ακινήτου στην περιοχή του Νομού Μεσσηνίας για την επέκταση των εγκαταστάσεων του προσωπικού του αεροδρομίου Καλαμάτας.

Ο ΝΟΜΑΡΧΗΣ ΜΕΣΣΗΝΙΑΣ

Έχοντας υπόψη:

1. Τις διατάξεις του Ν.Δ. 797/71 «περί αναγκαστικών απαλλοτριώσεων», σε συνδυασμό με τις διατάξεις του Β.Δ. 139/71 «περί της αρμοδιότητας των Νομαρχών προς κήρυξιν αναγκαστικών τινων απαλλοτριώσεων».
2. Τις διατάξεις του Νόμου ΓΣΙΣΤ/1907 και τις διατάξεις του Νόμου 4442/29 «περί κυρώσεως του από 21 Σεπτεμ-

βρίου 1926 Ν. Δ/τος «περί Στρατιωτικών και Ναυτικών Επισφωρών και Ναυλώσεων», όπως αυτές τροποποιήθηκαν.

3. Το αρ.Φ. 462/222/5623377/13.12.1978 έγγραφο του Γενικού Επιτελείου Αεροπορίας, αποφασίζουμε:

Κηρύττουμε αναγκαστικώς απαλλοτριωτέα λόγω δημοσίας ωφέλειας, δηλαδή για την συμπληρωματική επέκταση των εγκαταστάσεων του προσωπικού του αεροδρομίου Καλαμάτας έκταση συνολικού εμβαδού 340 μ², όπως αυτή φαίνεται στο 3γ-15 κτηματολογικό διάγραμμα και στον επ' αυτού κτηματολογικό πίνακα της Δ/σεως Σ. Έργων του Αρχηγείου Αεροπορίας, κανονικά θεωρημένα από τον Τμημ/ρχη ΤΜ3 Έπ/γού Γ. Κονοθέση.

Επί της απαλλοτριούμενης εκτάσεως προβάλλει δικαιώματα κυριότητας ο Παύλος Μιχαλόπουλος.

Η απαλλοτρίωση κηρύσσεται υπέρ και με δαπάνες του Δημοσίου.

Η απόφαση αυτή να δημοσιευθεί στην Έφημερίδα της Κυβερνήσεως.

Καλαμάτα, 13 Ιανουαρίου 1979

Ο Νομάρχης
ΚΥΡΙΑΚΟΣ ΣΤΕΦΑΝΑΚΟΣ

ΠΟΛΕΟΔΟΜΙΑ

ΑΠΟΦΑΣΕΙΣ

Αρ.Φ. Η. 471

(6)

Περί διορθώσεως ασυμφωνίας μεταξύ έγκειμένου σχεδίου και εφαρμοσθέντος στο τμήμα της οδού Ζαΐμη μεταξύ των οδών Κορίνθου και Μαιζώνος στην Πάτρα.

Ο ΝΟΜΑΡΧΗΣ ΑΧΑΪΑΣ

Έχοντας υπόψη:

- 1) Τις διατάξεις του από 18.10.1925 Π.Δ. «περί του τρόπου διορθώσεως ασυμφωνιών μεταξύ έγκειμένου σχεδίου και επί τόπου εφαρμοσθέντος τοιούτου».
- 2) Τις διατάξεις του Νόμου 3200/55 «περί Διοικητικής Αποκεντρώσεως».
- 3) Τις διατάξεις του Ν.Δ. 3620/56 «περί συμπληρώσεως των δ/ξεων περί Διοικητικής Αποκεντρώσεως».
- 4) Τις διατάξεις του 532/70 Ν. Δ/τος «περί συμπληρώσεως των διατάξεων περί Διοικητικής Αποκεντρώσεως».
- 5) Τις διατάξεις του 712/70 Β.Δ.
- 6) Τις διατάξεις του Π.Δ. 910/77 «περί Όργανισμού του Υπουργείου Δημ. Έργων».
- 7) Το αρ.Φ. 55919/Π.751 έγγραφο του Δήμου Πατρέων.
- 8) Το αρ.Φ. Η. 32126/27.11.78 έγγραφο της ΔΤΓΝ Αχαΐας Τμήμ. Πολεοδ. Έφαρμογών, με το οποίο διαβιβάστηκαν όλα τα δικ//κά.
- 9) Τη σύμφωνη γνωμοδότηση του ΝΣΔΕ που διατυπώθηκε στο αρ.Φ. 1/16/8.1.1979 Πρακτικό του, αποφασίζουμε:

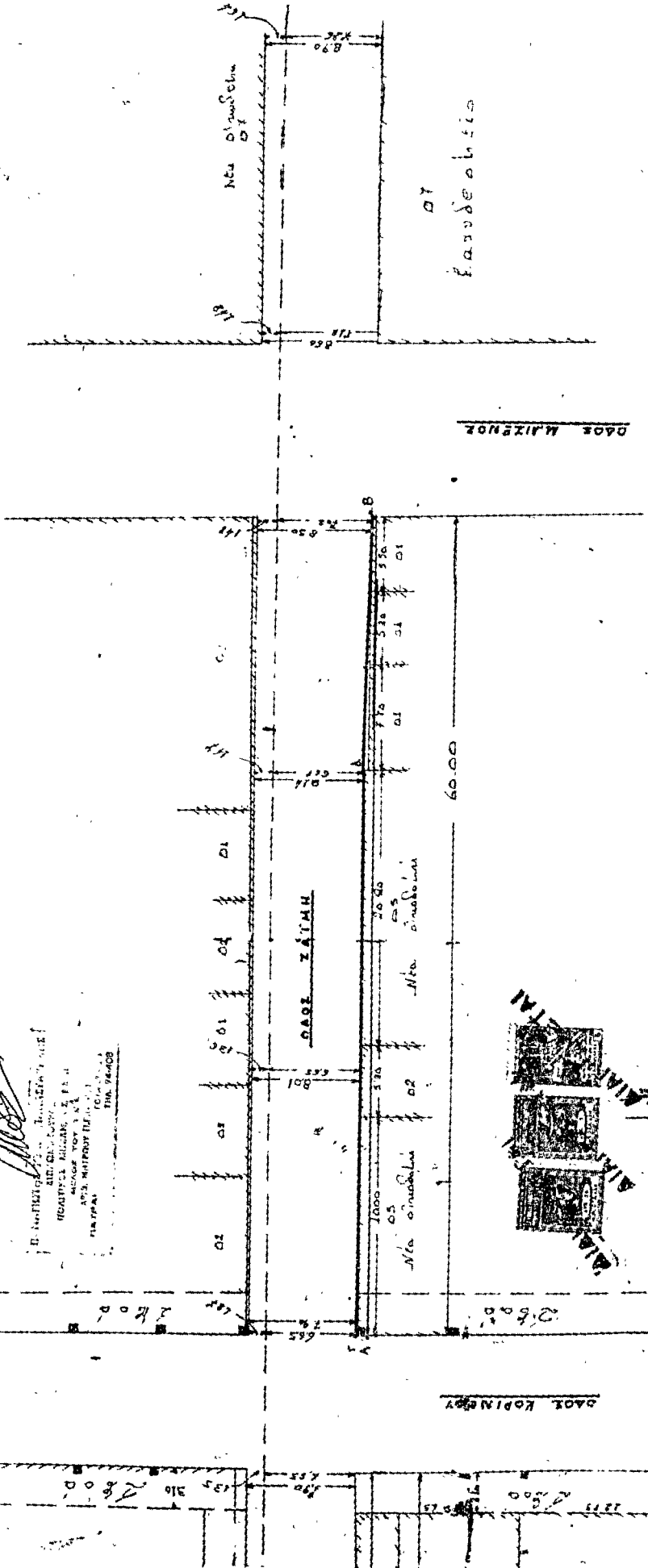
Διορθώνουμε την ασυμφωνία που διαπιστώθηκε μεταξύ των έγκειμένων και στην πραγματικότητα διαμορφωθείσων οικοδομικών γραμμών της οδού Ζαΐμη μεταξύ των οδών Κορίνθου και Μαιζώνος στην Πάτρα και καθορίζουμε ισχύουσες οικοδομικές γραμμές τις διαμορφωθείσες στην πραγματικότητα και για σαφέστερο καθορισμό της σημειούμενης με κίτρινη γραμμή και με στοιχεία Γ Δ. Β στο συνημμένο τοπογραφικό διάγραμμα του Πολ. Μηγ/κού Πανγ Παπασταυρίδη το οποίο είναι θεωρημένο από τον Προϊστ. Τμήμ. Πολεοδομικών Έφαρμογών της ΔΤΓΝ Αχαΐας.

Η απόφαση αυτή να δημοσιευθεί στην Έφημερίδα της Κυβερνήσεως.

Πάτρα, 17 Ιανουαρίου 1979

Ο Νομάρχης
ΝΙΚΟΛΑΟΣ ΧΑΝΟΣ

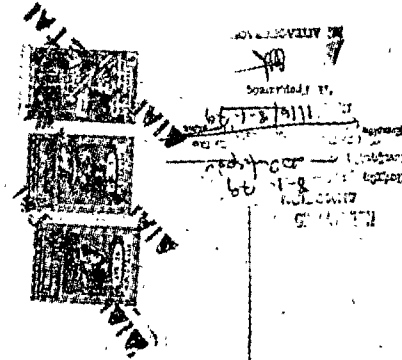
ΤΟΠΟΓΡΑΦΙΚΟΝ ΟΔΟΥ ΣΤΙΜΗ
74774



ΕΞΟΥΣΙΩΝ
Πρωτ. 27-11-1978
Ο Υπουργός των Εργασίων
Πολύτιμος
Υπουργός

ΗΛΕΥΘΕΡΗ
Πρωτ. 27-11-78
Ο Υπουργός των Εργασίων
Υπουργός

Κωνσταντίνος
Υπουργός



Αριθ. 4145

(7)

Περὶ τροποποιήσεως σχεδίου πόλεως Φιλιατῶν στὰ Ο.Τ. 38 καὶ Ο.Τ. 54 στὸ Ν. Θεσπρωτίας.

Ο ΝΟΜΑΡΧΗΣ ΘΕΣΠΡΩΤΙΑΣ

Ἐχοντας ὑπόψη :

1. Τὶς διατάξεις τοῦ Α. Ν. 314/68 ἀπερὶ παροχῆς εἰς τὸν Ὑπουργὸν Βορείου Ἑλλάδος καὶ τοὺς Νομάρχας ἀρμοδιότητος «ἐπὶ θεμάτων ἐγκρίσεως ἐπεκτάσεως ἢ τροποποιήσεως σχεδίου πόλεων καὶ κωμῶν.
2. Τὸ 712/70 Β.Δ. «περὶ καθορισμοῦ τῶν διατηρουμένων ὑπὲρ τοῦ Ὑπουργοῦ καὶ τῶν Περ/κῶν Ἀρχῶν Διανομαρχιακοῦ ἐπιπέδου τοῦ ΥΔΕ ἀρμοδιοτήτων κ.λπ. ὅπως τροποποιήθηκε καὶ συμπληρώθηκε μὲ τὰ Β.Δ. 677/71 καὶ 198/72.
3. Τὶς διατάξεις τοῦ ἀπὸ 17.7.1923 Ν.ΛΔ. «περὶ σχεδίων πόλεων κ.λπ.

4. Τὸ ἀπὸ 4.10.1960 Β.Δ. «περὶ ἐγκρίσεως τοῦ ρυμοτομικοῦ σχεδίου πόλεως Φιλιατῶν».

5. Τὶς 96/77 καὶ 98/77 ἀποφάσεως τοῦ Δημοτικοῦ Συμβουλίου Φιλιατῶν ἀπερὶ τροποποιήσεως τοῦ σχεδίου πόλεως».

6. Τὴν 3481/78 ἀρμόδια εἰσήγησι τῆς Δ/σεως Τ.Υ.Ν.Θ.

7. Τὸ 28/78 πρακτικὸ Περ/κοῦ Συμβουλίου Δημ. Ἔργων Ν. Θεσπρωτίας, ἀποφασίζουμε :

Ἐγκρίνουμε τὴν τροποποίηση τοῦ ἐγκεκριμένου ρυμοτομικοῦ σχεδίου πόλεως Φιλιατῶν στὰ 38 ΟΤ καὶ ΟΤ 54, ὅπως ἀκριβῶς ἐμφανίζεται στὸ ὑπὸ κλίμακα 1 : 2000 συνημμένο τοπογραφικὸ διάγραμμα, τὸ ὁποῖο συντάχθηκε ἀπὸ τὴν ΔΤΥΝΘ

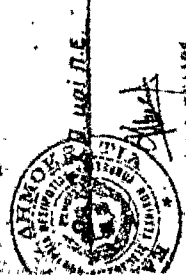
Ἡ ἀπόφασις αὐτὴ νὰ δημοσιευθεῖ στὴν Ἐφημερίδα τῆς Κυβερνήσεως.

Ἡγουμένητσα, 21 Νοεμβρίου 1978

Ὁ Νομάρχης
Π. ΒΛΑΧΟΣΩΤΗΡΟΣ

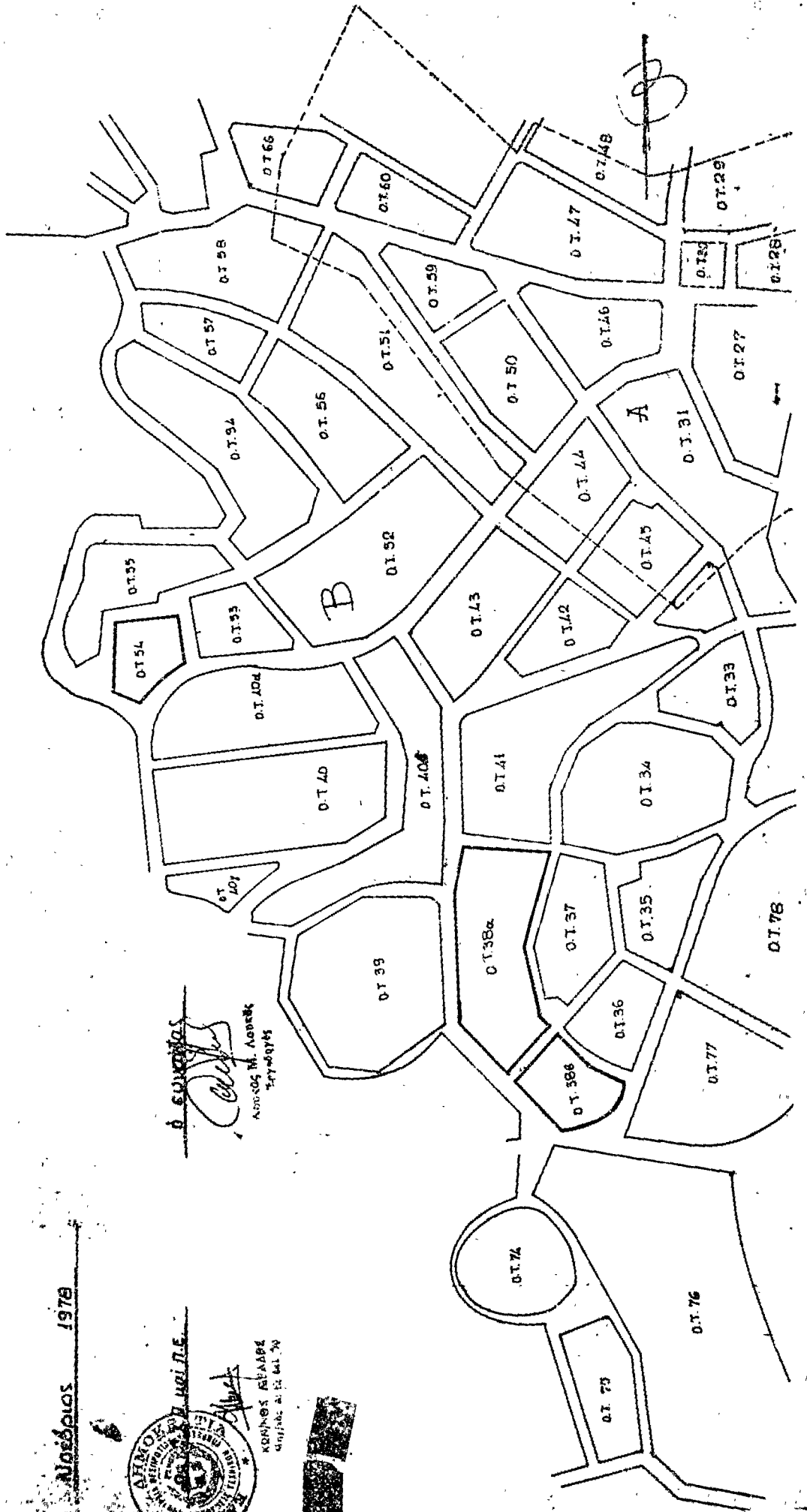
ΥΠΟΥΡΓΕΙΟΝ ΔΙΟΙΚΗΤΙΚΗΣ ΠΟΛΙΤΙΚΗΣ
Συνοδευόν των υπό αριθμ. 107/1979/ΔΙ.Π.Α.
Πρωτοκόλλου 118^ο Νομάρχου Θεσσαλίας
ΑΔ. 1-2000

Αριθμός 1979



ΚΟΜΠΟΣ ΠΑΠΑΔΑ
Αριθμός 107/1979

Ο ΕΥΧΑΡΙΣΤΟΣ
[Signature]
Απόστολος Μ. Λαυρέτ
Ταχ. 001



ΑΝΑΚΟΙΝΩΣΕΙΣ

Αριθ. 267

(8)

Περὶ εἰδοποιήσεως γιὰ τὴν συμπληρωματικὴ πρὸς κατάθεσιν ἀποζημιώσεως ἀπὸ ἀναγκαστικῆ ἀπαλλοτριώσεως πρὸς πρόσκτηση οἰκοπέδου «Διοικητηρίου Ἐδέσσης».

Ο ΝΟΜΑΡΧΗΣ ΠΕΛΛΗΣ

ἔχοντας ὑπόψη τὰ ἀρθρα 7 καὶ 8 τοῦ Ν.Δ. 797/1971 «περὶ ἀναγκαστικῶν ἀπαλλοτριώσεων» πληροφοροῦμε ὅσους:

1. ἔχουν δικαιώματα κυριότητος ἢ ἄλλα ἐμπράγματα δικαιώματα ἀπὸ τὰ ἀκίνητα ποὺ ἀπαλλοτριώθηκαν δυνάμει τῆς Ε. 8158/6313/10.9.73 κοινῆς ἀποφάσεως τῶν Ὑπουργῶν Ἐσωτερικῶν καὶ Οἰκονομικῶν (ΦΕΚ 262 Δ' 10.9.73) τῶν ἀναγκαστικῶς ἀπαλλοτριωθέντων ἀκινήτων γιὰ τὴν πρόσκτηση οἰκοπέδων γιὰ τὴν ἀνέγερση Διοικητηρίου Ἐδέσσης.

2. ἔχουν ἐγγράψει ὑποθήκη ἢ ἔχουν ἐπιβάλλει κατάσχεση ἢ μὲ ὁποιοδήποτε τρόπο διεκδικοῦν τὰ ἀκίνητα ποὺ ἀπαλλοτριώθηκαν καὶ τὰ ὑπερκείμενα αὐτῶν, ὅτι ἡ ἀποζημίωση ποὺ

καθόρισε συμπληρωματικὰ μὲ τὴν 214/78 ἀπόφαση τὸ Ἐφετεῖο Θεσ/νίκης καὶ ἡ ὁποία ἐπικυρώθηκε μὲ τὸ 1661/78 πρακτικὸ τοῦ Α' Τμήματος τοῦ Νομικοῦ Συμβουλίου τοῦ Κράτους, γιὰ ὀρισμένα κτίσματα καὶ ἐκτάσεις σύμφωνα μὲ τὸ ἀπὸ 28.12.1978 Συμπληρωματικὸ Κτηματολογικὸ Πίνακα ποὺ σύνταξε ὁ Ἀθανάσιος Διαμαντόπουλος Πολ/κὸς Μηχ/κὸς τῆς Δ/νσεως Τεχν. Ὑπηρεσιῶν Ν. Πέλλης, ἔχει κατατεθεῖ στὸ Γραφεῖο Παρακαταθηκῶν καὶ Δανείων Ἐδέσσης καὶ ἔχει ἐκδοθεῖ συμπληρωματικὸ γραμμάτιο συστάσεως παρακαταθηκῶν καὶ Δανείων Ἐδέσσης καὶ ἔχει ἐκδοθεῖ συμπληρωματικὸ γραμμάτιο συστάσεως παρακαταθέσεως, ἐπ' ὀνόματι Ἰωάννου Χαλιμᾶ κατοικοῦ Ἐδέσσης, τὸ ὑπ' ἀριθ. 5564/29.12.1978 ἀρχ. 372.267.

Ἡ ἀποζημίωση αὐτὴ πρέπει νὰ ἀποδοθεῖ στοὺς δικαιούχους ποὺ θὰ ἀναγνωρισθοῦν σύμφωνα μὲ τὸ Νόμο.

Ἡ ἀνακοίνωση αὐτὴ νὰ δημοσιευθεῖ στὴν Ἐφημερίδα τῆς Κυβερνήσεως.

Ἐδεσσα, 11 Ἰανουαρίου 1979

Ὁ Νομάρχης
ΝΙΚΟΛΑΟΣ ΜΠΑΛΚΙΖΑΣ