

ΕΦΗΜΕΡΙΣ ΤΗΣ ΚΥΒΕΡΝΗΣΕΩΣ

ΤΗΣ ΕΛΛΗΝΙΚΗΣ ΔΗΜΟΚΡΑΤΙΑΣ

ΕΝ ΑΘΗΝΑΙΣ
ΤΗ, 29 ΣΕΠΤΕΜΒΡΙΟΥ 1979

ΤΕΥΧΟΣ ΤΕΤΑΡΤΟΝ

ΑΡΙΘΜΟΣ ΦΥΛΛΟΥ
524

ΠΕΡΙΕΧΟΜΕΝΑ

ΑΠΑΛΛΟΤΡΙΩΣΕΙΣ

ΑΠΟΦΑΣΕΙΣ

Περί κηρύξεως ως αναδασωτέας δημόσιας δασικής έκτασης στη θέση Χαρακιά της Κοινότητας Δαιμονιάς Ν. Λακωνίας. 1

ΑΝΑΚΟΙΝΩΣΕΙΣ

Περί της ειδοποίησης της παρακαταθέσεως για την κατασκευή Βελτιώσεως Προσταγωγού Διώρυγας Πηνειού Ν. Ήλείας. 2

ΠΟΛΕΟΔΟΜΙΑ

ΑΠΟΦΑΣΕΙΣ

Περί έγκρίσεως συντελεστού δομής στο σχέδιο Βραχνείων στο Ν. Αχαΐας. 3

Περί έγκρίσεως συντελεστού δομής στο σχέδιο Καλλιθεοκάμπου στο Ν. Αχαΐας. 4

Περί έγκρίσεως συντελεστού δομής στο σχέδιο Μιντιλιγγίου στο Ν. Αχαΐας. 5

Περί έγκρίσεως συντελεστού δομής στο σχέδιο Ρίου Οικισμού Πιπίτσας, στο Ν. Αχαΐας. 6

Περί αναγνώρισεως της παρόδου μεταξύ των οδών Έλευθ. και Γυμν. Κονταράκη στη Νεάπολη Ν. Ασιθίου, ότι υπάρχει πριν από το 1923 και χαρακτηρισμού αυτής ως διατηρητέας. 7

ΑΝΑΚΟΙΝΩΣΕΙΣ

Περί ειδοποίησης γενόμενης παρακαταθέσεως απόζημιώσεως ρυμοτομηθείσας έκτασεως εις περιοχήν του Δήμου Περιστερίου, Ν. Αττικής. 8

ΑΠΑΛΛΟΤΡΙΩΣΕΙΣ

ΑΠΟΦΑΣΕΙΣ

Αριθ. 1131

(1)

Περί κηρύξεως ως αναδασωτέας δημόσιας δασικής έκτασεως στη θέση Χαρακιά της Κοινότητας Δαιμονιάς, Ν. Λακωνίας.

Ο ΝΟΜΑΡΧΗΣ ΛΑΚΩΝΙΑΣ

Σύμφωνα με :

1. Τις διατάξεις : α) Του άρθρου 117 παρ. 3 του Συντάγματος της Ελλάδος.

β) Των άρθρων 188-205 του Ν.Δ. 86/69 «περί Δασικού Κώδικου».

γ) Του Νόμου 3200/1955 «περί διοικητικής αποκεντρώσεως», σε συνδυασμό με τις διατάξεις του Ν.Δ. 532/1970 «περί συμπληρώσεως των διατάξεων περί διοικητικής αποκεντρώσεως» και του 709/1970 Β. Δ/τος, που εκδόθηκε σε εκτέλεση αυτού.

2. Τις εξής διαταγές του Υπουργείου Γεωργίας :
α) 204809/761/24.2.1978.

3. Την πρόταση που υποβλήθηκε με την 1070/12.6.1979 αναφορά του αρμόδιου Δασαρχείου Μολάων, σχετικά με την κήρυξη ως αναδασωτέας της κατωτέρω δασικής έκτασεως.

4. Τη σύμφωνη γνωμοδότηση πάνω στο θέμα αυτό της Φιλοδασικής Επιτροπής Μολάων με αριθμό 6/19.5.79 και επειδή η έκταση χρειάζεται προστασία για την επαναδημιουργία της δασικής βλαστήσεως που καταστράφηκε ολοσχερώς από παράνομη εκχέρσωση κατά την κατοχική περίοδο, αποφασίζουμε :

Κηρύσσουμε ως αναδασωτέα, με σκοπό την προστασία για την επαναδημιουργία της δασικής βλαστήσεως που εκχερσώθηκε παράνομα δημόσια δασική έκταση 3,560 στρέμματα.

Η έκταση αυτή που βρίσκεται στη θέση Χαρακιά της περιφέρειας της Κοινότητας Δαιμονιάς Νομού Λακωνίας καλυπτόταν από δασική βλάστηση σίνου και καταστράφηκε ολοσχερώς κατά την κατοχική περίοδο.

Σχετικό το σχεδιάγραμμα με κλίμακα 1 : 500, το οποίο αποτελεί αναπόσπαστο μέρος της απόφασεως αυτής και στο οποίο η έκταση φαίνεται με τα στοιχεία Α, Β, Γ, Δ, Α και με όρια :

Άνατολικά : Με δημόσια δασική έκταση.

Δυτικά : Με δημόσια δασική έκταση.

Βόρεια : Με καλλιεργούμενη έκταση από τον Δημοσθένη Τράμπαρη.

Νότια : Με δημόσια δασική έκταση και σε απόσταση 50 μέτρων θάλασσα.

Η απόφαση αυτή να δημοσιευθεί στην Έφημερίδα της Κυβερνήσεως.

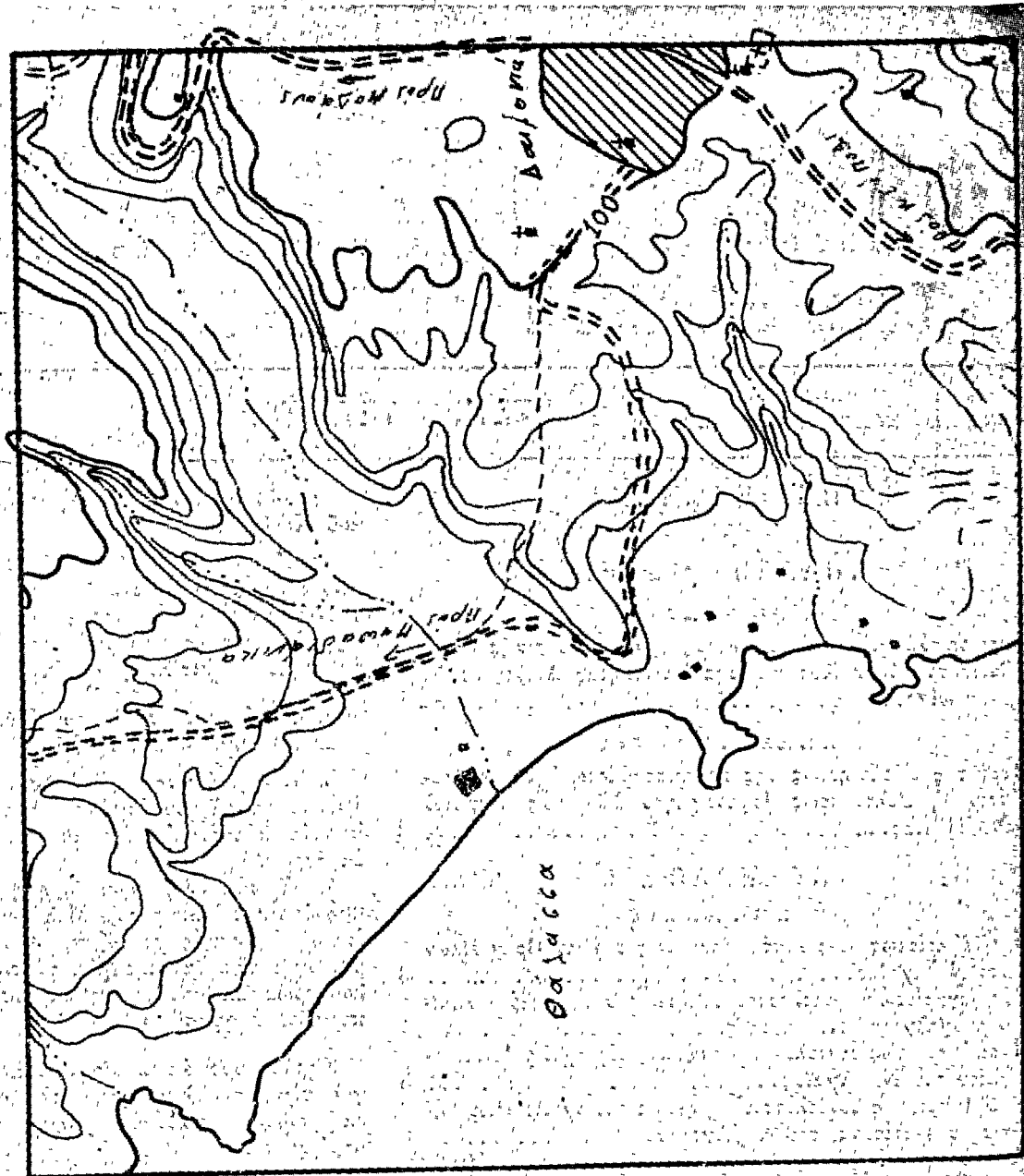
Σπάρτη, 9 Ιουλίου 1979

Ο Νομάρχης κ.ά.α.
ΔΗΜ. ΓΡΑΜΜΑΤΙΚΟΣ

ΑΠΟΣΠΑΣΜΑ ΧΑΡΤΟΥ

ΚΛΙΜΑ: 1:20.000

Περιφέρειες κ.μ. Δαρφονιάς - Λακωνίας



ΥΠΟΜΝΗΙΑ

Καταμύθια
"ΣΚΤΑΙΣ"



ΕΛΛΗΝΙΚΗ ΔΗΜΟΚΡΑΤΙΑ

ΥΠΟΥΡΓΕΙΟ ΠΑΙΔΕΙΑΣ

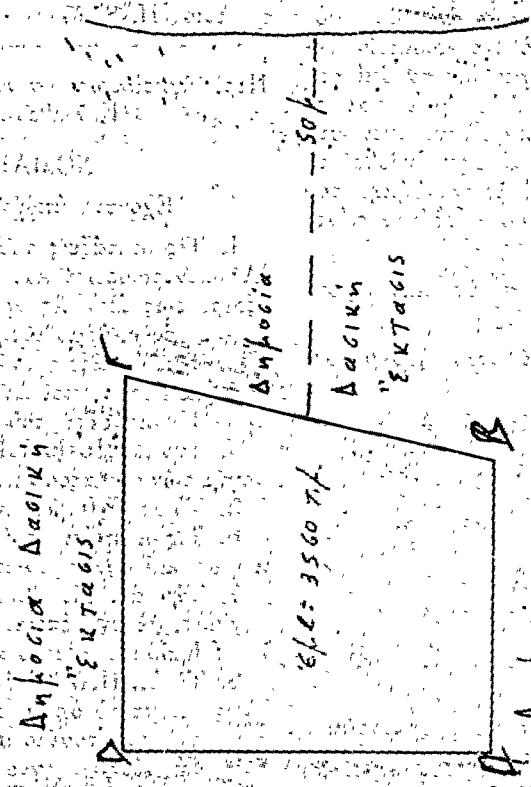
ΚΕΝΤΡΟ ΕΚΔΟΣΕΩΝ ΔΙΔΑΚΤΙΚΩΝ ΒΙΒΛΙΩΝ

Αθήνα, 1977

ΣΧΕΔΙΑΓΡΑΜΜΑ




ΚΛΙΜΑ: 1:1000

Παρωδός κατάληξη Δ.φ. Δασ. Έκτασις στη θέση ΠΑΡΑΚΙΑ ΠΡΩΤΗ
και Δασφονιάς των Εβραίων στην Μυρφοράνη.




Έκτασις Κασσιόρουτων
στον τοπικό Δ.φ. Τραφούρη

ΥΠΟΜΝΗΜΑ

-  Κατάληξη Δ.φ. Έκτασις
-  Δ.φ. Δασ. Έκτασις
-  Καλλιέργειαν

Σημείωση - 7 - 1977

Ν. ΜΑΡΤΗΣ ΟΥΡΟΥ
Δ. ΓΡΑΜΜΑΤΙΚΟΣ



Ο Γενικός Γραμματέας
Αgriculture et Forestry

Ο ρ α β γ δ

ΜΟΤΟΡΙΣΤΗ - 5-77

1-24/5/77

Handwritten signature

1/24/5/77

Τεχν. Δ. Σ. Σ. Σ. Σ. Σ.

ΑΝΑΚΟΙΝΩΣΕΙΣ

Αρ.Φ. Π. 11540

(2)

Περὶ τῆς εἰδοποιήσεως τῆς παρακαταθέσεως γιὰ τὴν κατασκευὴ Βελτιώσεως Προσαγωγῆς Διῶρυγος Πηγείου Ἡλείας.

Ο ΝΟΜΑΡΧΗΣ ΗΛΕΙΑΣ

Ἐχοντας ὑπόψη τὰ ἄρθρα 7 καὶ 8 τοῦ Ν.Δ. 797/71 (περὶ ἀναγκαστικῶν ἀπαλ/σεων), γνωστοποιῶμε στους πῶ κάτω ἀναφερομένους :

α) Σὲ ὅσους ἔχουν ἢ διεκδικοῦν δικαιώματα κυριότητος σὲ ἀκίνητα πού ἀπαλ/θηκαν ἀναγκαστικά μετὰ τὴν 7719/31.7.78 ἀπόφαση τοῦ Νομάρχου Ἡλείας (ΦΕΚ 439/78 τ. Δ') γιὰ τὴν κατασκευὴ Βελτιώσεως Προσαγωγῆς Διῶρυγος Πηγείου Ἡλείας.

β) Σὲ ὅσους ἔχουν ἐγγράφει ὑπόθηκη ἢ ἔχουν ἐπιβάλει κατάσχεση ἢ πούσ τρίτους διεκδικητές τῶν ἀκινήτων αὐτῶν ὅτι ἡ ἀποζημίωση πού καθόρισε τὸ Πρωτοδικεῖο Ἀμαλιάδας μετὰ τὴν 378/78 ἀπόφασή του γιὰ ὅλα τὰ ἀκίνητα αὐτὰ πού φαίνονται στὸ κτηματολογικὸ διάγραμμα καὶ τὸ σχετικὸ κτηματολογικὸ πῖνακα, ἔχει παρακατατεθεῖ στὸ Ταμεῖο Παρακαταθηκῶν καὶ Δανειῶν καὶ ἔχει ἐκδοθεῖ τὸ 17046/2.8.79 Γραμματεῖο Συστάσεως Παρακαταθήκης τοῦ Γραφείου Ἀμαλιάδας γιὰ δρχ. πεντακόσιες ἐξήντα πέντε χιλιάδες ἐξακόσιες (565.600).

Ἡ ἀποζημίωση αὐτὴ θὰ ἀποδοθεῖ στους δικαιούχους πού θὰ ἀναγνωρισθοῦν σύμφωνα μετὰ τὸ Νόμο.

Ἡ ἀνακοίνωση αὐτὴ νὰ δημοσιευθεῖ στὴν Ἐφημερίδα τῆς Κυβερνήσεως.

Πύργος, 20 Αὐγούστου 1979

Ὁ Νομάρχης
ΑΝ. ΝΙΚΟΛΑΟΥ

ΠΟΛΕΟΔΟΜΙΑ

ΑΠΟΦΑΣΕΙΣ

Αρ.Φ. Η. 8741

(3)

Περὶ ἐγκρίσεως συντελεστοῦ δομῆσεως σχεδίου Βραχνεϊκῶν στὸ Ν. Ἀχαΐας.

Ο ΝΟΜΑΡΧΗΣ ΑΧΑΪΑΣ

Ἐχοντας ὑπόψη :

1. Τὶς διατάξεις τοῦ Νόμου 3200/55 (περὶ Διοικητικῆς Ἀποκεντρώσεως) καὶ τὶς ἴδιες τοῦ ἀπὸ 28.6.55 Β.Δ. περὶ ἐξαίρεσεως ἀπὸ τὶς ἀρμοδιότητες τῶν Νομαρχῶν μερικῶν ἀντικειμένων ἀρμοδιότητος τοῦ Ὑ.Δ.Ε.

2. Τὶς διατάξεις τοῦ 532/60 Ν.Δ. (περὶ συμπληρώσεως τῶν διατάξεων περὶ Διοικητικῆς Ἀποκεντρώσεως).

3. Τὶς διατάξεις τοῦ 712/70 Β.Δ.

4. Τὴν Δ7/16/11/7.10.70 ἐγκ. Α. 311 Ὑ.Δ.Ε. (περὶ ἐφαρμογῆς τῶν διατάξεων περὶ ἀποκεντρώσεως ἀρμοδιότητων).

5. Τὸ ἀρ. 910/77 Π.Δ. (περὶ Ὄργανισμοῦ τοῦ Ὑ.Δ.Ε.).

6. Τὶς διατάξεις τοῦ ἀπὸ 17.7.1923 (περὶ σχεδίων πόλεων κωμῶν καὶ συνοικισμῶν τοῦ Κράτους καὶ οἰκοδομῆς αὐτῶν).

7. Τὸ ἀπὸ 21.12.1927 Β.Δ., πού τροποποιήθηκε μετὰ τὴν ἀρ. Η. 5519/6.7.72 ἀπόφαση Νομαρχίας Ἀχαΐας περὶ ἐγκρίσεως ρυμοτομικοῦ σχεδίου Βραχνεϊκῶν καὶ καθορισμοῦ ἔρων δομῆσεως.

8. Τὸ ἀρ. Η. 7801/19.7.79 παρ. 2 ἐγγράφο τῆς Δ.Τ.Υ.Ν. Ἀχαΐας μετὰ τὸ ὅποιο εἰσηγείται τὸν καθορισμὸ συντ. δομῆσεως στὸ ρυμοτομικὸ σχέδιο Βραχνεϊκῶν.

9. Τὴν σύμφωνη γνωμοδότηση τοῦ Ν.Σ.Δ.Ε., πού διατυπώθηκε στὸ ἀρ. 15/37/27.7.1979 Πρακτικὸ του, ἀποφασίζουμε :

Καθορίζουμε συντελεστὴ δομῆσεως στὰ οἰκόπεδα πού ἐμπίπτουν στὶς ἐπεκτάσεις τοῦ ρυμοτομικοῦ σχεδίου Βρα-

χνεϊκῶν πού ἐγκρίθηκε μετὰ τὸ ἀπὸ 21.12.1927 Β.Δ. καὶ τροποποιήθηκε μετὰ τὴν ἀρ. Η. 5519/6.7.72 ἀπόφαση Νομαρχίας Ἀχαΐας.

α) Γιὰ τὰ οἰκόπεδα πού ἐπιτρέπεται ἡ ἀνέγερση δύο ὀρόφων στὴν πρόσοψη κτιρίων ὀκτῶ δέκατα (0,8), καὶ

β) Γιὰ τὰ οἰκόπεδα πού ἐπιτρέπεται ἡ ἀνέγερση τριωρόφων κτιρίων στὴν πρόσοψη σὲ ἓνα (1,00) σύμφωνα μετὰ τὶς διατάξεις τοῦ ἀπὸ 25.8.1969 Β.Δ. (περὶ καθορισμοῦ τῶν ἔρων δομῆσεως τῶν οἰκοπέδων τῶν κειμένων ἐντὸς τῶν ὀρίων οἰκισμοῦ ἐχόντων ρυμοτομικὸ σχέδιο).

Ἡ ἀπόφαση αὐτὴ νὰ δημοσιευθεῖ στὴν Ἐφημερίδα τῆς Κυβερνήσεως.

Πάτρα, 13 Αὐγούστου 1979

Ὁ Νομάρχης
ΝΙΚ. ΧΑΝΟΣ

Αρ.Φ. Η. 8745

(4)

Περὶ ἐγκρίσεως συντελεστοῦ δομῆσεως στὸ σχέδιο Καλλιθεοκάμπου, στὸ Ν. Ἀχαΐας.

ΝΟΜΑΡΧΙΑ ΑΧΑΪΑΣ

Ἐχοντας ὑπόψη :

1. Τὶς διατάξεις τοῦ Νόμου 3200/55 (περὶ Διοικητικῆς Ἀποκεντρώσεως) καὶ τὶς ἴδιες τοῦ ἀπὸ 28.6.55 Β.Δ. περὶ ἐξαίρεσεως ἀπὸ τὶς ἀρμοδιότητες τῶν Νομαρχῶν μερικῶν ἀντικειμένων ἀρμοδιότητος τοῦ Ὑ.Δ.Ε.).

2. Τὶς διατάξεις τοῦ 532/60 Ν.Δ. (περὶ συμπληρώσεως τῶν διατάξεων περὶ Διοικητικῆς Ἀποκεντρώσεως).

3. Τὶς διατάξεις τοῦ 712/70 Β.Δ.

4. Τὴν Δ7/16/11/7.10.70 ἐγκ. Α311 Ὑ.Δ.Ε. (περὶ ἐφαρμογῆς τῶν διατάξεων περὶ ἀποκεντρώσεως ἀρμοδιότητων).

5. Τὸ ἀρ. 910/77 Ν.Δ. περὶ Ὄργανισμοῦ τοῦ Ὑ.Δ.Ε.).

6. Τὶς διατάξεις τοῦ ἀπὸ 17.7.23 (περὶ σχεδίων πόλεων κωμῶν καὶ συνοικισμῶν τοῦ Κράτους καὶ οἰκοδομῆς αὐτῶν).

7. Τὴν ἀρ. Η. 29924/16.10.1974 ἀπόφαση Νομαρχίας Ἀχαΐας, μετὰ τὴν ὁποῖαν ἐγκρίθηκε τὸ ρυμοτομικὸ σχέδιο πύλης Καλλιθεοκάμπου καὶ ὁ καθορισμὸς τῶν ἔρων δομῆσεως.

8. Τὸ ἀρ. Η. 7801/19.7.79 παρ. 5 ἐγγράφο τῆς Δ.Τ.Υ.Ν. Ἀχαΐας, μετὰ τὸ ὅποιο εἰσηγείται τὸν καθορισμὸ συντ. δομῆσεως στὸ ρυμοτομικὸ σχέδιο Καλλιθεοκάμπου.

9. Τὴν σύμφωνη γνωμοδότηση τοῦ Ν.Σ.Δ.Ε. πού διατυπώθηκε στὸ ἀρ. 15/37/27.7.1979 Πρακτικὸ του, ἀποφασίζουμε :

Καθορίζουμε συντελεστὴ δομῆσεως στὰ οἰκόπεδα πού ἐμπίπτουν στὸ ρυμοτομικὸ σχέδιο Καλλιθεοκάμπου πού ἐγκρίθηκε μετὰ τὴν ἀριθ. Η. 29924/16.10.1974 ἀπόφαση Νομαρχίας Ἀχαΐας σὲ ὀκτῶ δέκατα (0,8) σύμφωνα μετὰ τὶς διατάξεις τοῦ ἀπὸ 26.1.1979 Π. Δ/τος πού συμπληρώνει τὸ ἀπὸ 25.8.1969 Β.Δ. (περὶ καθορισμοῦ τῶν ἔρων δομῆσεως τῶν οἰκοπέδων τῶν κειμένων ἐντὸς τῶν ὀρίων οἰκισμοῦ ἐχόντων ἐγκεκριμένο ρυμοτομικὸ σχέδιο).

Ἡ ἀπόφαση αὐτὴ νὰ δημοσιευθεῖ στὴν Ἐφημερίδα τῆς Κυβερνήσεως.

Πάτρα, 13 Αὐγούστου 1979

Ὁ Νομάρχης
ΝΙΚ. ΧΑΝΟΣ

Αρ.Φ. Η. 8744

(5)

Περὶ ἐγκρίσεως συντελεστοῦ δομῆσεως στὸ σχέδιο Μιντιλογίου, στὸ Ν. Ἀχαΐας.

Ο ΝΟΜΑΡΧΗΣ ΑΧΑΪΑΣ

Ἐχοντας ὑπόψη :

1. Τὶς διατάξεις τοῦ Νόμου 3200/55 (περὶ Διοικητικῆς Ἀποκεντρώσεως) καὶ τὶς ἴδιες τοῦ ἀπὸ 28.6.55 Β.Δ. (περὶ

εξαιρέσεως από της αρμοδιότητας των Νομαρχών μερικών αντικειμένων αρμοδιότητας του Υ.Δ.Ε.».

2. Τις διατάξεις του 532/70 Ν.Δ. «περί συμπλήρωσης των διατάξεων περί Διοικητικής Αποκεντρώσεως».

3. Τις διατάξεις του 712/70 Β.Δ.

4. Την Α7/16/11/7.10.70 έγκ. Α 311 Υ.Δ.Ε. «περί εφαρμογής των διατάξεων περί αποκεντρώσεως αρμοδιοτήτων».

5. Το άρ. 910/77 Π.Δ. «περί οργανισμού του Υ.Δ.Ε.».

6. Τις διατάξεις του από 17.7.1923 «περί σχεδίων πόλεων, κωμών και συνοικισμών του Κράτους και οικοδομής αυτών».

7. Την άρ. Η. 13718/14.11.78 απόφαση Νομαρχίας Αχαΐας (ΦΕΚ 528/10.12.77) περί έγκρίσεως ρυμοτομικού σχεδίου πόλεως Μιντιλογίου και καθορισμού όρων δομήσεως.

8. Το άρ. Η. 7801/19.7.79 παρ. 3 έγγραφο της Δ.Τ.Υ.Ν. Αχαΐας, με το οποίο εισηγείται τον καθορισμό συντ. δομήσεως στο ρυμοτομικό σχέδιο Μιντιλογίου.

9. Τη σύμφωνη γνωμοδότηση του Ν.Σ.Δ.Ε., που διατυπώθηκε στο άρ. 15/37/27.7.79 Πρακτικό του, αποφασίζουμε :

Καθορίζουμε συντελεστή δομήσεως στα οικόπεδα που εμπίπτουν στο ρυμοτομικό σχέδιο πόλεως Μιντιλογίου, που έγκρίθηκε με την άρ. Η. 13718/14.11.78 απόφαση της Νομαρχίας Αχαΐας.

α) Για τα οικόπεδα που επιτρέπεται ή ανέγερση διωρόφων στην πρόσοψη κτιρίων όκτώ δέκατα (0,8), και

β) Για τα οικόπεδα που επιτρέπεται ή ανέγερση τριωρόφων κτιρίων στην πρόσοψη σε ένα (1,00), σύμφωνα με τις διατάξεις του από 25.8.1969 Β.Δ. «περί καθορισμού των όρων δομήσεως των οικοπέδων των κειμένων εντός των όριων οικισμού, έχοντων έγκειμένο ρυμοτομικό σχέδιο».

Η απόφαση αυτή να δημοσιευθεί στην Έφημερίδα της Κυβερνήσεως.

Πάτρα, 13 Αυγούστου 1979

Ο Νομάρχης
ΝΙΚ. ΧΑΝΟΣ

σε όκτώ δέκατα (0,8) σύμφωνα με τις διατάξεις του από 26.1.1979 Π.Δ. που συμπληρώνει το από 25.8.1969 Β.Δ. «περί καθορισμού των όρων δομήσεως των οικοπέδων των κειμένων εντός των όριων οικισμού έχοντων έγκειμένο ρυμοτομικό σχέδιο».

Η απόφαση αυτή να δημοσιευθεί στην Έφημερίδα της Κυβερνήσεως.

Πάτρα, 13 Αυγούστου 1979

Ο Νομάρχης
ΝΙΚ. ΧΑΝΟΣ

Αριθ. 12672

(7)

Περί αναγνώρισεως της παρόδου μεταξύ των οδών Έλευθ. και Γυμν. Κονταράκη, στη Νεάπολη Ν. Λασιθίου, ότι υπάρχει πριν από το 1923 και χαρακτηρισμού αυτής ως διατηρητέας.

Ο ΝΟΜΑΡΧΗΣ ΛΑΣΙΘΙΟΥ

Σύμφωνα με :

1. Τις διατάξεις :

α) Του από 17.7.1923 Ν.Δ. «περί σχεδίων πόλεων, κωμών και συνοικισμών του Κράτους και ανεγέρσεως αυτών».

β) Του Β.Δ. 712/70, όπως τροποποιήθηκε με τα 677/71 και 198/1972 Β.Δ.

γ) Του Ν. 3200/55 «περί διοικητικής αποκεντρώσεως», όπως έχει συμπληρωθεί και τροποποιηθεί μεταγενέστερα.

δ) Την 133/28.7.79 γνωμοδότηση του Συμβουλίου Δημοσίων Έργων της Νομαρχίας μας.

ε) Την υπ' άρ. Ε. 20014/34/16 Ιουνίου 1977 έγκ. διαταγή του Υπουργείου Δημ. Έργων.

2. Την από 27.6.79 αίτηση της Άννας Κονταράκη, κατοίκου Νεαπόλεως.

3. Τους ακόλουθους τίτλους ιδιοκτησίας :

α) Το υπ' αριθ. 6466/19.3.77 συμβόλαιο του Συμβολαιογράφου Νεαπόλεως Νικολάου Λεμπιδάκη.

β) Το υπ' αριθ. 6341/15.1.77 του ίδιου συμβολαιογράφου.

γ) Το υπ' αριθ. 5818/27.4.76 συμβόλαιο του ίδιου Συμβολαιογράφου.

δ) Το υπ' αριθ. 46/1.9.1923 συμβόλαιο του τέως συμβολαιογράφου Νεαπόλεως Έμμ. Ε. Παυλάκη από τους οποίους προκύπτει ότι η πάροδος οδού μεταξύ των οδών Έλευθερίας και Γυμνασιάρχου Κονταράκη υπάρχει πριν από το 1923.

4. Το τοπογραφικό σχεδιάγραμμα του Μηχ/κού Ιωάννου Δαμιανάκη.

5. Το από 16.4.51 ρυμοτομικό σχέδιο πόλεως Νεαπόλεως στο οποίο φαίνεται ή εν λόγω οδός.

Το γεγονός ότι εκατέρωθεν της οδού υπάρχουν οικοδομές που εξυπηρετούνται αποκλειστικά από αυτήν, αποφασίζουμε :

Αναγνωρίζουμε ότι ή ιδιωτική οδός μεταξύ των οδών Έλευθερίας και Γυμνασιάρχη Κονταράκη, στη Νεάπολη, υπάρχει νομίμως πριν από το έτος 1923, και τη χαρακτηρίζουμε ως διατηρητέα.

Η πάροδος αυτή φαίνεται στο τοπογραφικό σχεδιάγραμμα του Μηχανικού Ιωάννου Δαμιανάκη υπό ημερομηνία 6.6.1979.

Η απόφαση αυτή που ισχύει από την ημερομηνία δημοσιεύσεως να δημοσιευθεί στην Έφημερίδα της Κυβερνήσεως.

Άγιος Νικόλαος, 11 Αυγούστου 1979

Ο Νομάρχης
Γ. ΛΑΜΠΡΙΝΑΚΟΣ

Αριθ. Η. 8743

(6)

Περί έγκρίσεως συντελεστού δομήσεως στο σχέδιο Ρίου Οικισμού Πιτίτσας στο Ν. Αχαΐας.

Ο ΝΟΜΑΡΧΗΣ ΑΧΑΪΑΣ

Έχοντας υπόψη :

1. Τις διατάξεις του Νόμου 3200/55 «περί Διοικητικής Αποκεντρώσεως», και τις ίδιες του από 28.6.55 Β.Δ. «περί εξαιρέσεως από της αρμοδιότητας των Νομαρχών μερικών αντικειμένων αρμοδιότητας του Υ.Δ.Ε.».

2. Τις διατάξεις του 532/70 Ν.Δ. «περί συμπλήρωσης των διατάξεων περί Διοικητικής Αποκεντρώσεως».

3. Τις διατάξεις του 712/70 Β.Δ.

4. Τη Α7/16/11/7.10.70 έγκ. Α. 311 Υ.Δ.Ε. «περί εφαρμογής των διατάξεων περί αποκεντρώσεως αρμοδιοτήτων».

5. Το άρ. 910/77 Π.Δ. «περί Οργανισμού του Υ.Δ.Ε.».

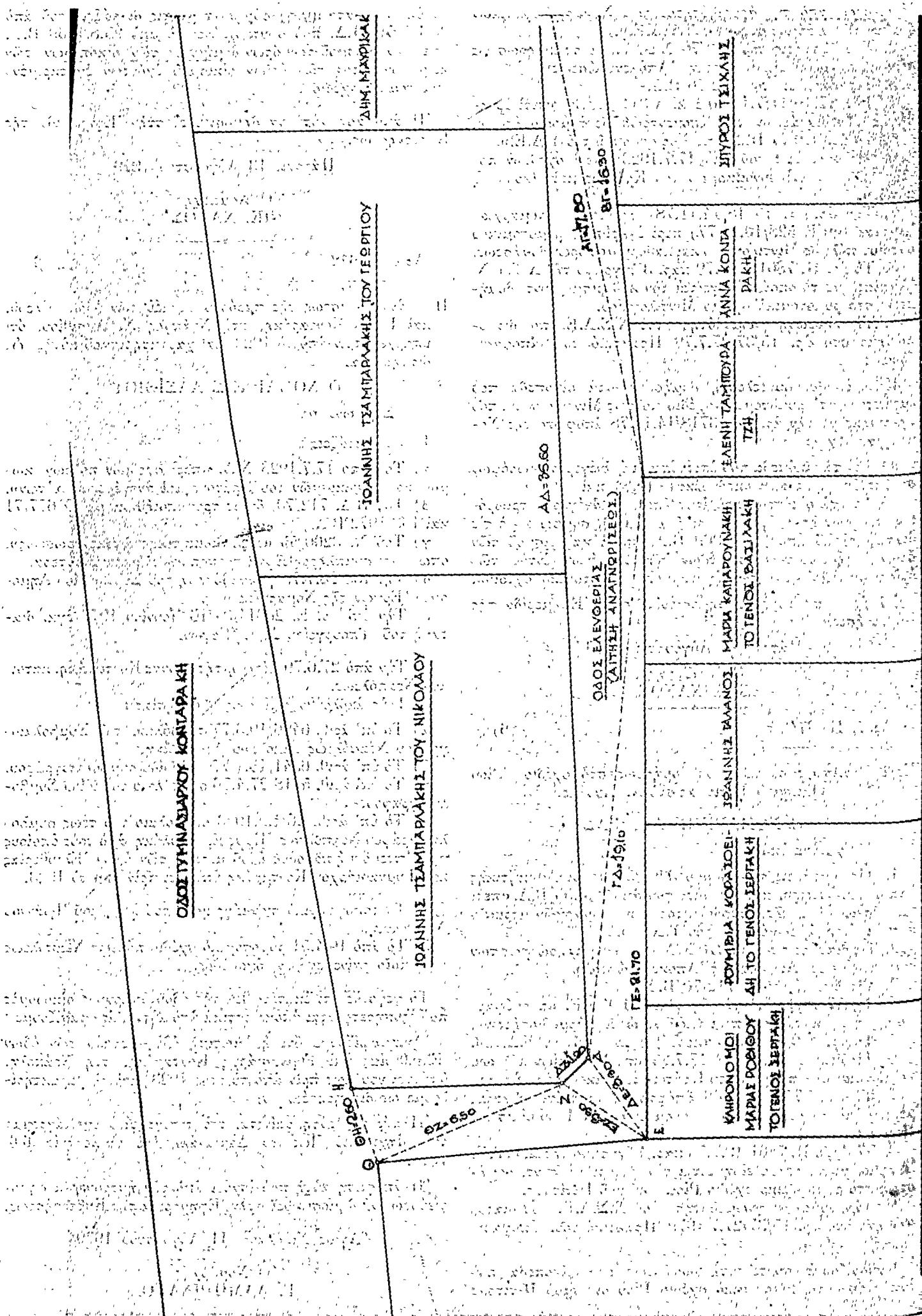
6. Τις διατάξεις του από 17.7.23 «περί σχεδίων πόλεων, κωμών και συνοικισμών του Κράτους και οικοδομής αυτών».

7. Την άρ. 7194/1.10.68 απόφαση Νομαρχίας Αχαΐας με την οποία έγκρίθηκε το ρυμοτομικό σχέδιο Ρίου οικισμού Πιτίτσας.

8. Το αριθ. Η. 7801/19.7.79 παρ. 4 έγγραφο της Δ.Τ.Υ.Ν. Αχαΐας με το οποίο εισηγείται τον καθορισμό συντ. δομήσεως στο ρυμοτομικό σχέδιο Ρίου οικισμού Πιτίτσας.

9. Την σύμφωνη γνωμοδότηση του Ν.Σ.Δ.Ε. που διατυπώθηκε στο άρ. 15/37/27.7.1979 Πρακτικό του, αποφασίζουμε :

Καθορίζουμε συντελεστή δομήσεως στα οικόπεδα που εμπίπτουν στο ρυμοτομικό σχέδιο Ρίου οικισμού Πιτίτσας



ΑΝΑΚΟΙΝΩΣΕΙΣ

Αριθ. 31091

(8)

Περὶ εἰδοποιήσεως γενομένης παρακαταθέσεως ἀποζημιώσεως ρυμοτομηθείσης ἐκτάσεως εἰς περιοχὴν τοῦ Δήμου Περιστερίου Ν. Ἀττικῆς.

Ο ΔΗΜΑΡΧΟΣ ΠΕΡΙΣΤΕΡΙΟΥ

Ἀνακοινῶ ὅτι κατέθηκεν ποσὸν ἀποζημιώσεως λόγω ἀναγκαστικῆς ἀπαλλοτριώσεως ρυμοτομηθείσης ἐκτάσεως εἰς περιοχὴν τοῦ Δήμου Περιστερίου, διὰ τῆς κάτωθι πράξεως καταθέσεως γραμματίου συστάσεως παρακαταθήκης :

Ἀριθμὸς 13594

Κατάθεσις γραμματίου συστάσεως Παρακαταθήκης

Ἐν Περιστερίῳ σήμερον τὴν δεκάτην ἕκτην (16ην) τοῦ μηνὸς Αὐγούστου, τοῦ χιλιοστοῦ ἐνεακοσιοστοῦ ἐβδομηκοστοῦ ἐνάτου (1979) ἔτους, ἡμέραν Πέμπτην, καὶ ἐν τῷ Συμβολαιογραφείῳ μου κειμένῳ ἐν τῷ δευτέρῳ ὁρόφῳ τοῦ ἐπὶ τῆς ὁδοῦ Ἐθνικῆς Ἀντιστάσεως ἀριθμὸς 1 μεγάρῳ ἰδιοκτησίας ἀδελφῶν Παπάζογλου, ἐνώπιον ἐμοῦ τοῦ Συμβολαιογράφου Περιστερίου Γεωργίου Σωτηρίου Δερδενέ, ἐδρεύοντος ἐνταῦθα καὶ κατοικοῦντος ἐν Ἀθήναις, ἐφανερίσθη ὁ Δημήτριος Παναγιώτου Παναγόπουλος, Δικηγόρος, κάτοικος Ἀθηνῶν, ὁδὸς Καυκάσου ἀριθμὸς 53, ἐπιδείξας μοι τὸ ὑπ' ἀριθμὸν Α. 125.649/1960 δελτίον ταυτότητός του ἐκδοθέντος παρὰ τῆς Ὑποδ/σεως Γεν. Ἀσφαλείας Ἀθηνῶν, Νομικὸς Σύμβουλος τοῦ Δήμου Περιστερίου ἐπ' ὀνόματι καὶ διὰ λογαριασμὸν τοῦ ὁποίου ἐνεργεῖ, δυνάμει ἐιδικῆς πρὸς τοῦτο ἐντολῆς καὶ πληρεξουσιότητος, δοθείσης πρὸς αὐτὸν ὑπὸ τοῦ Δημάρχου τοῦ ἄνω Δήμου, διὰ τοῦ ὑπ' ἀριθμὸν πρωτ. 28320/23.7.1979 ἐγγράφου του, προσηρτημένου εἰς τὴν παροῦσαν πράξιν, ὅστις ἐφανερίσθη ἠτήσατο νὰ καταθέσῃ καὶ κατέ-

θεσεν παρ' ἐμοῦ πρὸς φύλαξιν καὶ ἐπὶ σκοπῶ δημοσιεύσεως τῆς παρούσης πράξεως, συμφώνως τῷ νόμῳ τὸ ὑπ' ἀριθμὸν 548159/11.7.1979 γραμματίον ποσοῦ δραχμῶν ὀγδοήκοντα μία χιλιάδων τετρακοσίων πενήκοντα (81.450), κατατεθείσας ὑπὸ τοῦ Δήμου Περιστερίου Ἀττικῆς ὡς συμπληρωματικὴ ἀποζημιώσις τῆς εἰκαζομένης δικαιούχου Εὐαγγελίας Σταυροπούλου, ρυμοτομηθείσαν ἐκτάσιν μέτρων τετραγωνικῶν δέκα ὀκτῶ καὶ 10/00 (18,10) δυνάμει τῆς ὑπ' ἀριθμὸν 75/77 πράξεως τοῦ Γραφείου Πολεοδομίας Δυτικῆς Ἀττικῆς, κειμένην εἰς περιοχὴν Περιστερίου Ἀττικῆς, καὶ διὰ τὸν σκοπὸν διανοίξεως ὁδοῦ, ἐπ' ὀνόματι τῆς εἰκαζομένης δικαιούχου Εὐαγγελίας Σταυροπούλου, τὸ ὕψος τῆς ὁποίας ἀποζημιώσεως προσδιωρίσθη δυνάμει τῆς ὑπ' ἀριθμ. 16636/78 ἀποφάσεως τῆς Νομαρχίας Δυτικῆς Ἀττικῆς, τῷ ἀνωτέρῳ γραμματίῳ παρέλαβον ἐγὼ ὁ Συμβολαιογράφος πρὸς φύλαξιν καὶ θέλει ἀναληφθῆ τοῦτο ὑπὸ τοῦ ὑπαλλήλου τοῦ Δήμου Περιστερίου, Ἀγγέλου Κουβαρῶ, συμφώνως πρὸς τὸ προσαρτώμενον τῇ παρούσῃ σχετικὸν ἔγγραφο τοῦ Δήμου Περιστερίου, συντασσομένης καὶ σχετικῆς πράξεως ἀναλήψεως. Τῇ αἰτήσῃ τοῦ ἐφανερίσθεντος συνετάγη ἡ παροῦσα δι' ἣν εἰσεπράχθησαν διὰ δικαιώματά μου δραχμαὶ διακόσιαι εἴκοσι ἐνέα (229) μεθ' ἐνὸς ἀντιγράφου, καὶ ἤτις ἀναγνωσθεῖσα εὐκρινῶς καὶ μεγαλοφώνως καὶ βεβαιωθεῖσα ὑπογράφεται παρ' αὐτοῦ καὶ ἐμοῦ τοῦ Συμβολαιογράφου νομίμως ὡς ἔπεται.

Ὁ ἐφανερίσθεις
ΔΗΜΗΤΡΙΟΣ ΠΑΝΑΓΟΠΟΥΛΟΣ

Ὁ Συμβολαιογράφος
(Τ.Σ.) ΓΕΩΡΓΙΟΣ ΣΩΤ. ΔΕΡΔΕΝΕΣ

Ἀκριβὲς Ἀντίγραφον

Περιστερίου αὐθήμερον

Ὁ Συμβολαιογράφος Περιστερίου
(Ὑπογραφή)