

ΕΦΗΜΕΡΙΣ ΤΗΣ ΚΥΒΕΡΝΗΣΕΩΣ ΤΗΣ ΕΛΛΗΝΙΚΗΣ ΔΗΜΟΚΡΑΤΙΑΣ

ΕΝ ΑΘΗΝΑΙΣ
ΤΗ 1 ΟΚΤΩΒΡΙΟΥ 1979

ΤΕΥΧΟΣ ΤΕΤΑΡΤΟΝ

ΑΡΙΘΜΟΣ ΦΥΛΛΟΥ
525

ΠΕΡΙΕΧΟΜΕΝΑ

ΑΠΑΛΛΟΤΡΙΩΣΕΙΣ

ΑΠΟΦΑΣΕΙΣ

- 1. Περὶ κηρύξεως ὡς ἀναδασωτέας δημόσιας δασικῆς ἐκτάσεως στὴ θέση Μπεμπέικα τῆς Κοινότητος Βλαχιώτη Ν. Λακωνίας...
- 2. Περὶ ἀναγκαστικῆς ἀπαλλοτριώσεως ἀκινήτων γῶν ἀπὸ γεωργεῖας τοῦ ΠΑΓΥΘ στὶς κτηματικῆς περιφέρειες Μικ. Κερ/σού, Μεγ. Κερ/σού καὶ Ἀγίων Ἀποστόλων Ν. Τριχάλων...

ΑΝΑΚΟΙΝΩΣΕΙΣ

- 3. Περὶ ἀνακοινώσεως παρακαταθέσεως ἀποζημιώσεως γιὰ ἀπαλλοτριώση ἀκινήτων πρὸς δημιουργίαν τάφρου ὑδάτων τοῦ ἀερολιμένα Ζακύνθου καὶ διαμορφώσεως ὁδοῦ προσπέλασεως πρὸς αὐτόν...
- 4. Περὶ εἰδοποιήσεως τῆς γενομένης παρακαταθέσεως συμπληρωματικῆς ἀποζημιώσεως ἀπαλλοτριωθέντος ἀκινήτου εἰς περισχὴν Ἐλευστίνος Νομοῦ Ἀττικῆς...

ΠΟΛΕΟΔΟΜΙΑ

ΑΠΟΦΑΣΕΙΣ

- 5. Περὶ ἐγκρίσεως συντελεστοῦ ἰσομετρείας τῆς πόλεως Σουλίου στὸ Ν. Ἀχαΐας...
- 6. Περὶ παρατάσεως τῆς ἀναστολῆς τῶν οἰκοδομικῶν ἐργασιῶν στὴν περιοχή τοῦ οἰκισμοῦ Σχίσματος τῆς Κοινότητος Ἐλευστίνος Ν. Λακωνίας...
- 7. Περὶ ἀναγνωρίσεως ἀδιεξέδου ὁδοῦ στὴ Νισάπολη καὶ ἐπὶ τῆς κεντρικῆς πλατείας, ὅτι ὑπάρχει πρὶν ἀπὸ τὸ 1923 καὶ χαρακτηρισμὸς αὐτῆς ὡς διατηρητέας...

ΑΝΑΚΟΙΝΩΣΕΙΣ

- 8. Περὶ εἰδοποιήσεως τῆς γενομένης παρακαταθέσεως ἀποζημιώσεως ὑπὲρ τῶν ἀπαλλοτριωθέντων κτισμάτων λόγῳ ρυπαριότητας ἐν Βεροῖα...

ΑΠΑΛΛΟΤΡΙΩΣΕΙΣ

ΑΠΟΦΑΣΕΙΣ

Ἀριθ. 1420

(1)

Περὶ κηρύξεως ὡς ἀναδασωτέας δημόσιας δασικῆς ἐκτάσεως στὴ θέση Μπεμπέικα τῆς Κοινότητος Βλαχιώτη Ν. Λακωνίας.

Ὁ ΝΟΜΑΡΧΗΣ ΛΑΚΩΝΙΑΣ

Σύμφωνα μὲ :

- 1. Τὶς διατάξεις : α) Τοῦ ἀρθροῦ 117 παρ. 3 τοῦ Συντάγματος τῆς Ἑλλάδος.

β) Τῶν ἀρθρων 188-205 τοῦ Ν.Δ. 86/69 «περὶ Δασικοῦ Κώδικος».

γ) Τοῦ Νόμου 3200/1955 «περὶ διοικητικῆς ἀποκεντρώσεως», σὲ συνδυασμὸ μὲ τὶς διατάξεις τοῦ Ν.Δ. 532/1970 (περὶ συμπληρώσεως τῶν διατάξεων περὶ διοικητικῆς ἀποκεντρώσεως) καὶ τοῦ 709/1970 Β. Δ/τος, πού ἐκδόθηκε σὲ ἐκτέλεση αὐτοῦ.

2. Τὴν διαταγὴν τοῦ Ὑπουργείου Γεωργίας 204809/761/24.2.1978.

3. Τὴν πρόταση πού ὑποβλήθηκε μὲ τὴν 1074/12.6.1979 ἀναφορὰ τοῦ ἀρμοδίου Δασαρχείου Μολάων, σχετικὰ μὲ τὴν κήρυξη ὡς ἀναδασωτέας τῆς κατωτέρω δασικῆς ἐκτάσεως.

4. Τὴ σύμφωνη γνωμοδότηση πάνω στὸ θέμα αὐτὸ τῆς Φιλοδασικῆς Ἐπιτροπῆς Μολάων μὲ ἀριθμὸ 6/19.5.1979 καὶ ἐπειδὴ ἡ ἔκτασις χρειάζεται προστασία γιὰ τὴν ἐπαναδημιουργία τῆς δασικῆς βλάστησεως πού καταστράφηκε ὀλοσχερῶς ἀπὸ παράνομη ἐκχέρσωσις κατὰ τὸ μῆνα Μάιο ἔτους 1978, ἀποφασίζουμε :

Κηρύσσουμε ὡς ἀναδασωτέα, μὲ σκοπὸ τὴν προστασία γιὰ τὴν ἐπαναδημιουργία τῆς δασικῆς βλάστησεως πού ἐκχερώθηκε παράνομα, δημόσια δασικὴ ἔκτασις 4,8 στρέμματα.

Ἡ ἔκτασις αὐτὴ πού βρίσκεται στὴ θέση Μπεμπέικα τῆς περιφέρειας τῆς Κοινότητος Βλαχιώτη Νομοῦ Λακωνίας καλυπτόταν ἀπὸ δασικὴ βλάστηση πρὶνου, σχίνου, ἀσπαλάθου κ.τ.λ. καὶ καταστράφηκε ὀλοσχερῶς τὸ μῆνα Μάιο ἔτους 1978.

Σχετικὸ τὸ σχεδιάγραμμα μὲ κλίμακα 1:1000, τὸ ὁποῖο ἀποτελεῖ ἀναπόσπαστο μέρος τῆς ἀποφάσεως αὐτῆς καὶ στὸ ὁποῖο ἡ ἔκτασις φαίνεται μὲ τὰ στοιχεῖα ΑΒΓΔΑ καὶ μὲ ὄρια :

Ἀνατολικά : Μὲ ἀγροτικὴ ἀμαξιτὴ ὁδὸ πρὸς Βλαχιώτη.

Δυτικὰ : Μὲ λωρίδα δασικῆς ἐκτάσεως καὶ ἐκείθεν προικῶν ἀγρόκτημα Δ. Κατσάμπη.

Βόρεια : Μὲ Δημόσια δασικὴ ἔκτασις.

Νότια : Μὲ ἀγροτικὴ ἀμαξιτὴ ὁδὸ.

Ἡ ἀπόφασις αὐτὴ νὰ δημοσιευθεῖ στὴν Ἐφημερίδα τῆς Κυβερνήσεως.

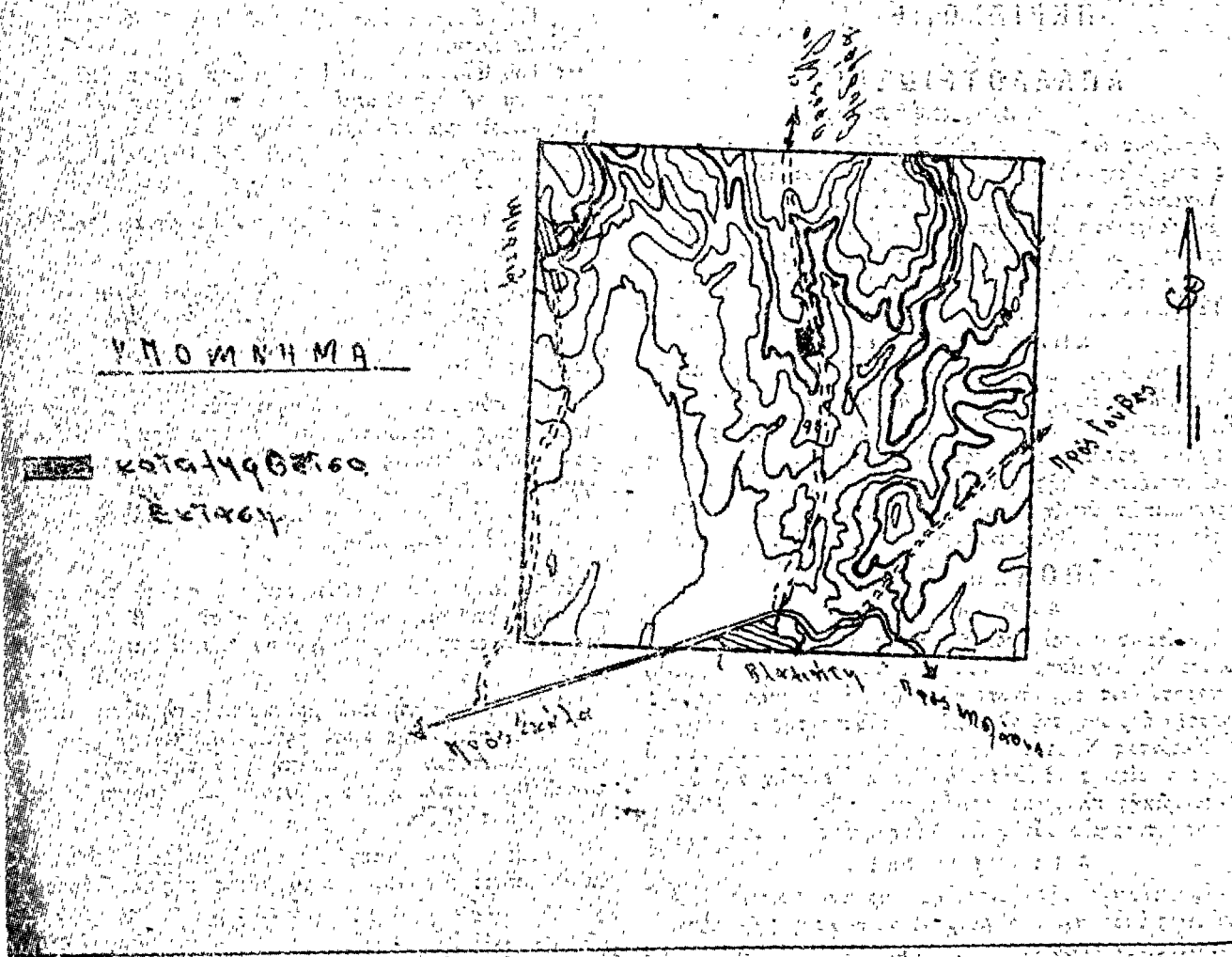
Σπάρτη, 28 Ἰουνίου 1979

Ὁ Νομάρχης κ.ἀ.α.
ΔΗΜ. ΓΡΑΜΜΑΤΙΚΟΣ

ΑΠΟΣΠΑΣΜΑ ΧΑΡΤΟΥ

Κτίρ. 1:50.000

Μαρίγγουρας Κοιλ. Βλαχίτη-Μακρινίτς



ΥΠΟΜΝΗΜΑ

ΚΑΤΑΥΦΘΕΤΟ
ΕΣΤΑΣ

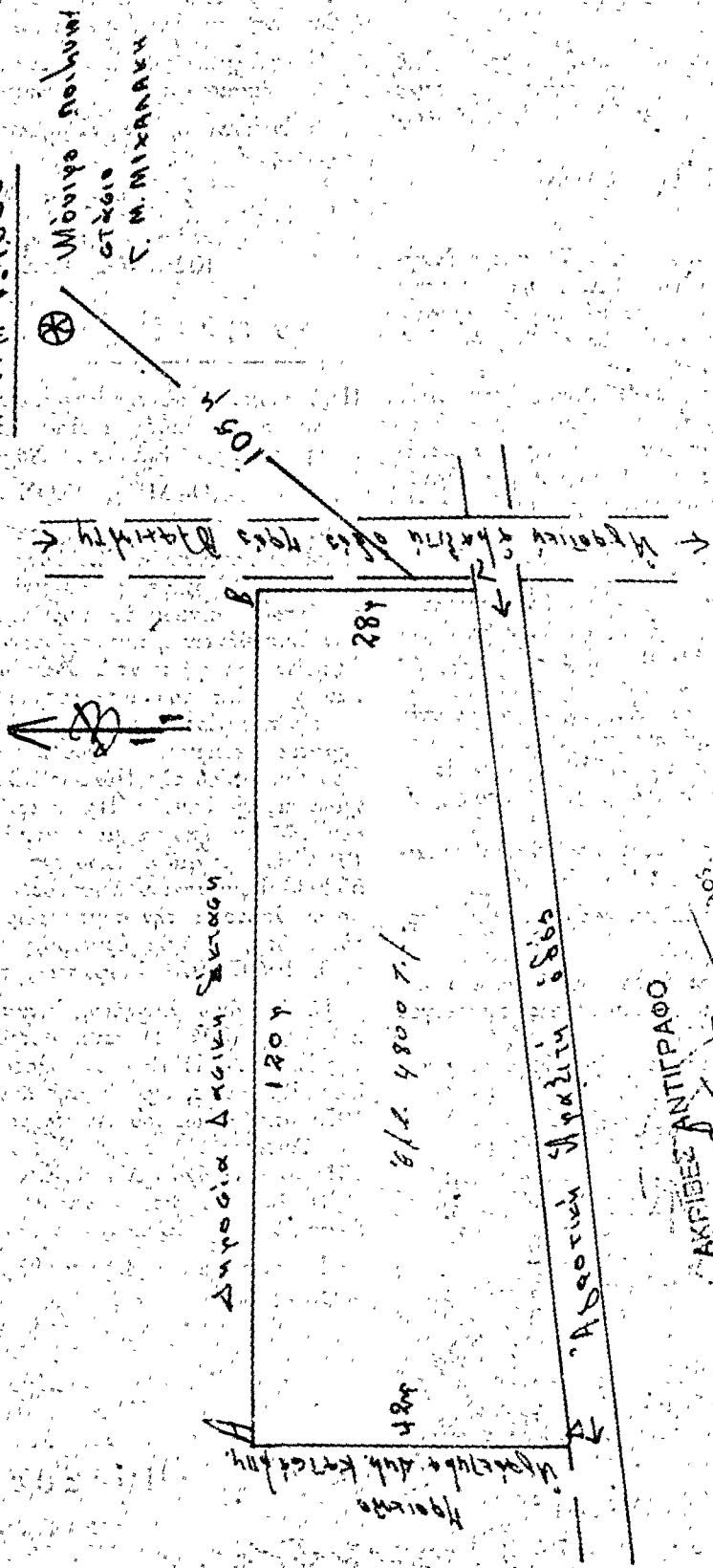
ΑΠΑΡΧΗΡΓΙΕΣ

ΖΗΤΟΥΜΕΝΟ

ΣΧΕΔΙΑΓΡΑΜΜΑ

Παρανόμως καταλυθείσας Δικ. Δομικής Στάσεως επί Οδού "ΜΠΕΛΛΗΝΑ"
Περιοχής κτίσματος Βλαχική-Ναυαρίου και Διοικητικού Παν. Κοσσυφού κ.λπ.

Κλίμα: 1:1000



ΥΠΟΜΝΗΜΑ

- καταλυθείσας καταστάσεως
- Ανομοιόμορνη κατασκευή
- κτίσματος

ΑΚΡΙΒΕΣ ΑΝΤΙΓΡΑΦΟ
 ΕΠΙΣΤΗΜΟΝΙΚΟ ΚΑΤΑΣΤΑΣΙΑΣ
 ΕΠΙΧΕΙΡΗΣΙΑΣ
 ΕΠΙΣΤΗΜΟΝΙΚΟ ΚΑΤΑΣΤΑΣΙΑΣ
 ΕΠΙΧΕΙΡΗΣΙΑΣ
 ΕΠΙΣΤΗΜΟΝΙΚΟ ΚΑΤΑΣΤΑΣΙΑΣ
 ΕΠΙΧΕΙΡΗΣΙΑΣ

Μολύβι 25 - 5 - 19

Δ 9649 x 40

ΣΥΝΤΑΚΤΗΣ
ΔΙΕΥΘΥΝΤΗΣ

ΥΠΟΥΡΓΕΙΟ

Αριθ. 8073

(2)

Περί αναγκαστικής απαλλοτριώσεως ακινήτων γύρω από γεωτρήσεις του ΠΑΥΓΘ στις κτηματικές περιφέρειες Μικ. Κεφ/σου, Μεγ. Κεφ/σου και 'Αγίων 'Αποστόλων Ν. Τρικάλων.

Ο ΝΟΜΑΡΧΗΣ ΤΡΙΚΑΛΩΝ

"Εχοντας υπόψη :

1. Τις διατάξεις : α) Του Ν.Δ. 797/1971 «περί αναγκαστικών απαλλοτριώσεων», β) Του Β.Δ. 139/1971 «περί αρμοδιότητος των Νομαρχών για την κήρυξη αναγκαστικών απαλλοτριώσεων» και γ) Του άρθρου 33 του Ν.Δ. 3881/1958 «περί έργων βελτιώσεων».

2. Το έγγραφο αριθμός 3964/6.8.1979 της 'Εποπτείας Ε.Β. Τρικάλων, μετά της σχετικής έκθέσεως της ίδιας 'Υπηρεσίας, με το οποίο ζητείται η απαλλοτρίωση εκτάσεων γύρω από 5 γεωτρήσεις του ΠΑΥΓΘ που έγιναν για δημόσια ωφέλεια στις ανωτέρω κτηματικές περιφέρειες, αποφασίζουμε :

Κηρύσσουμε αναγκαστικώς απαλλοτριωτέα για δημόσια ωφέλεια, ήτοι για την κατασκευή οικίσκων άντλιοστασίων και προσπελάσεων για την αξιοποίηση των γεωτρήσεων ΤΒ 38, ΤΒ 45, ΤΒ 46, ΤΒ 40 και ΤΒ 42 που έγιναν στις ανωτέρω περιφέρειες, έκταση συνολικού έμβαδου 882,05 τ. μέτρων, όπως ή έκταση αυτή σημειώνεται στον από 'Ιούνιο 1979 κτηματολογικό πίνακα και κτηματολογικό διάγραμμα της Πολ. 'Υπομ/κού 'Αγορίτσας Παναού, τα όποια έχουν θεωρηθεί από τον αρμόδιο έπότη Ε. Β. Τρικάλων.

Στην έκταση που απαλλοτριώνεται προβάλλουν δικαιώματα κυριότητος οι :

1) Γεώργιος 'Ι. Τσιαντούλας κ.λ.π. κάτοικοι Μικ. Κεφ/σου κ.λ.π.

'Η απαλλοτρίωση κηρύσσεται υπέρ του Δημοσίου και η σχετική δαπάνη θα βαρύνει τις πιστώσεις του έργου ΠΑΥΓΘ (αριθμ. έργου 181006).

'Η απόφαση αυτή να δημοσιευθεί στην 'Εφημερίδα της Κυβερνήσεως.

Τρίκαλα, 10 Αύγουστου 1979

Ο Νομάρχης
Π. ΤΣΙΑΚΙΡΙΔΗΣ

ΑΝΑΚΟΙΝΩΣΕΙΣ

Αριθ. 3451/Φ.131

(3)

Περί ανακοινώσεως παρακαταθέσεως αποζημιώσεως για απαλλοτρίωση ακινήτων προς δημιουργίαν τάφρου ομβρίων υδάτων του αερολιμένα Ζακύνθου και διαμορφώσεως όδου προσπελάσεως προς αυτόν.

Ο ΝΟΜΑΡΧΗΣ ΖΑΚΥΝΘΟΥ

Σύμφωνα με τα άρθρα 7 και 8 του Ν.Δ. 797/1971 «περί αναγκαστικών απαλλοτριώσεων», γνωστοποιούμε :

α) Σε όσους έχουν ή διεκδικούν δικαιώματα κυριότητος σε ακίνητα που απαλλοτριώθηκαν αναγκαστικά με τη 51/Φ. 131 από 9.1.1978 απόφαση του Νομάρχη Ζακύνθου (ΦΕΚ 12/21.1.1978 τ.Δ'), για τη δημιουργία τάφρου ομβρίων υδάτων του αερολιμένα Ζακύνθου και διαμορφώσεως όδου προσπελάσεως προς αυτόν.

β) Τους ενυπόθηκους δανειστές και τους τρίτους διεκδικητές των ακινήτων αυτών, ότι η αποζημίωση της εδαφικής επιφάνειας και των επίκειμένων της, όπως περιγράφονται στο σχετικό κτηματολογικό πίνακα, η όποια καθορίσθηκε με την 30/1979 απόφαση του Μονομελούς Πρωτοδικείου Ζακύνθου έχει παρακατατεθεί στο Ταμείο Παρακαταθηκών και Δανείων (Γραφείο Ζακύνθου) και έχει έκδοσι το 4479/14.8.

1979 γραμματίο συστάσεως παρακαταθήκης δρχ. διακοσίων ογδοήκοντα μις χιλιάδων οκτακοσίων ογδοήκοντα. (281.880)

'Η αποζημίωση θα αποδοθεί στα πρόσωπα που θα αναγνωρισθούν δικαιούχοι κατά τη νόμιμη διαδικασία.

'Η ανακοίνωση αυτή να δημοσιευθεί στην 'Εφημερίδα της Κυβερνήσεως.

Ζάκυνθος, 18 Αύγουστου 1979

Ο Νομάρχης
ΚΩΝ/ΝΟΣ ΤΑΣΣΟΠΟΥΛΟΣ

Αριθ. 5161

(4)

Περί ειδοποίησεως της γενομένης παρακαταθέσεως συμπληρωματικής αποζημιώσεως απαλλοτριωθέντος ακινήτου εις περιοχην 'Ελευσίνος Νομού 'Αττικής.

Ο ΔΗΜΑΡΧΟΣ ΕΛΕΥΣΙΝΟΣ

"Εχοντας υπ' όψει τα άρθρα 7 και 8 του Ν.Δ. 797/71 «περί αναγκαστικών απαλλοτριώσεων» φέρομεν εις γνώσιν παντός ενδιαφερομένου και δη: α) των κεκτημένων ή αξιούντων δικαιώματα κυριότητος, β) των έγγεγραμμένων ενυποθήκων ή κατασχόντων δανειστών ή τρίτων διεκδικητών και γ) παντός αναγνωρισθησομένου αληθούς δικαιούχου επί του απαλλοτριωθέντος ακινήτου, κειμένου εις την περιφέρειαν του Δήμου 'Ελευσίνος προς κατασκευή δημοτικού κτιριακού έργου διά την στέγασιν δεκαοκτατάξιου Γυμνασίου της Πόλεως 'Ελευσίνος, ότι κατετέθη παρ' ημών εις το Ταμείον Παρακαταθηκών και Δανείων το ποσόν των ενενήκοντα μις χιλιάδων τετρακοσίων δέκα έξ (91.416) δραχμών, έκδοθέντος σχετικώς του υπ' αριθ. 552036 Γραμματίου Συστάσεως παρακαταθήκης και όπερ ποσόν αποτελεί την συμπληρωματικήν αποζημίωσιν, μετά τον καθορισμόν της όριστικής τιμής μονάδος διά της υπ' αριθ. 10407/1978 απόφασεως του 'Εφετείου 'Αθηνών.

Το εν λόγω ακίνητον, έκτάσεως τριακοσίων τεσσάρων και 72 % (304,72) τετρ. μέτρων, απηλοτριώθη δυνάμει της υπ' αριθ. 41/1978 απόφασεως του Δημοτικού Συμβουλίου 'Ελευσίνος, έγκριθείσης διά της υπ' αριθ. 5151/16.3.1978 απόφασεως του 'Αναπληρωτού Νομάρχου Διαμερισματος Δυτικής 'Αττικής, δημοσιευθείσης εις το υπ' αριθ. 131/1978 (τεύχος Δ') Φ.Ε.Κ.

'Η αποζημίωσις θα αποδοθή εις τα πρόσωπα που θα αναγνωρισθούν δικαιούχοι κατά την νόμιμον διαδικασίαν.

'Η παρούσα να δημοσιευθή διά της 'Εφημερίδος της Κυβερνήσεως.

Έν 'Ελευσίνι, τη 13 Αύγουστου 1979

Ο Δήμαρχος
ΜΙΧΑΗΛ ΛΕΒΕΝΤΗΣ

ΠΟΛΕΟΔΟΜΙΑ

ΑΠΟΦΑΣΕΙΣ

Αριθ. Η. 8742

(5)

Περί έγκρίσεως συντελεστού δομήσεως της πόλεως Σουλίου στο Ν. 'Αχαΐας.

Ο ΝΟΜΑΡΧΗΣ ΑΧΑΪΑΣ

"Εχοντας υπόψη :

1. Τις διατάξεις του Νόμου 3200/55 «περί Διοικητικής 'Αποκεντρώσεως» και τις ίδιες του από 28.6.55 Β.Δ. περί εξαιρέσεως από τις αρμοδιότητες των Νομαρχών μερικώς άντικειμένων αρμοδιότητος του Υ.Δ.Ε.

2. Τις διατάξεις του 532/70 Ν.Δ. «περί συμπληρώσεως των διατάξεων «περί Διοικητικής 'Αποκεντρώσεως».

3. Τις διατάξεις του 712/1970 Β.Δ.

4. Την Α7/16/11/7.10.70 έγκ. Α 311 Υ.Δ.Ε. «περί έφαρ-
μογής των διατάξεων περί άποκεντρώσεως άρμοδιοτήτων».
5. Το άρ. 910/77 Π.Δ. «περί Όργανισμού του ΥΔΕ».
6. Τις διατάξεις του άπό 17.7.1923 περί σχεδίων πόλεων,
και κωμών και συνοικισμών του Κράτους και οικοδομής αυτών.
7. Την άρ. 45433/21.6.1969 άπόφαση της Νομαρχίας
Αχαΐας με την όποία έγκρίθηκε το ρυμοτομικό σχέδιο πόλεως
Σουλίου και καθορίστηκαν οι όροι, δομήσεως.
8. Το άρ. Η. 7801/19.7.79 παρ. 6 έγγραφο της Δ.Τ.Υ.Ν.
Αχαΐας με το όποιο εισηγείται τον καθορισμό συντ. δομή-
σεως στο ρυμοτομικό σχέδιο Σουλίου.
9. Την σύμφωνη γνωμοδότηση του Ν.Σ.Δ.Ε. που διατυ-
πόθηκε στο άρ. 15/37/27.7.1979 Πρακτικό του, άποφασί-
ζουμε :

Καθορίζουμε συντελεστή δομήσεως στα οικόπεδα που
έμπιπτουν στο ρυμοτομικό σχέδιο πόλεως Σουλίου που έγκρι-
θηκε με την 45433/21.6.1979 άπόφαση της Νομαρχίας
Αχαΐας σε όκτώ δέκατα (0,8), σύμφωνα με τις διατάξεις
του άπό 26.1.1969 Β.Δ. «περί καθορισμού των όρων δομή-
σεως των οικοπέδων των κειμένων έντός των όριων οικισμού
έχόντων έγκεκριμένο ρυμοτομικό σχέδιο».

Η άπόφαση αυτή να δημοσιευθεί στην Έφημερίδα της
Κυβερνήσεως.

Πάτρα, 13 Αύγουστου 1979

Ο Νομάρχης
ΝΙΚ. ΧΑΝΟΣ

Αριθ. 10805

(6)

Περί παρατάσεως της άναστολής των οικοδομικών έργασιών
στην περιοχή του οικισμού Σχίσματος της Κοινότητας
Έλούντας Ν. Αασιθίου.

Ο ΝΟΜΑΡΧΗΣ ΛΑΣΙΘΙΟΥ

Έχοντας υπόψη :

1. Το Ν. 3200/55 «περί Διοικητικής άποκεντρώσεως».
2. Το 532/70 Ν.Δ. «περί συμπληρώσεως των διατάξεων,
περί Δ/κής άποκεντρώσεως».
3. Το Ν.Δ. 910/10.10.77 (ΦΕΚ 305 Α' 10.10.77) «περί
όργανισμού του Υπουργείου Δημ. Έργων».
4. Τις διατάξεις του άπό 17.7.1923 Ν. Δ/τος «περί σχε-
δίων πόλεων κ.λπ.» όπως μεταγενέστερα τροποποιήθηκαν και
συμπληρώθηκαν και ειδικότερα των άρθρων 8 και 85 Α'
αυτού, του άπό 6.4.1971 Β. Δ/τος «περί συμπληρώσεως της
παρ. 7 του άρθρου 19 του άπό 3.4.1929 Ν. Δ/τος «περί Γενι-
κού Οικοδομικού Κανονισμού του Κράτους» (ΦΕΚ 81 τ.Δ')
όπως αυτό διατηρήθηκε εν ισχύει με το άρθρ. 128 του Ν.
Δ/τος 8/1973-περ. ΓΟΚ, του Α.Ν. 314/68 «περί παροχής
στον Υπουργό Βορείου Ελλάδος και τους Νομάρχες άρμοδιό-
τητος επί θεμάτων έγκρίσεως έπεκτάσεως ή τροποποιήσεως
σχεδίων πόλεων κ.λπ.» όπως τροποποιήθηκε και συμπληρώ-
θηκε με το Ν.Δ. 1018/71 ΦΕΚ 220 Α' /71.
5. Την 34/4.7.79 άπόφαση του Κοινοτικού Συμβουλίου
Έλούντας «περί παρατάσεως της άναστολής των οικοδομικών
εργασιών στην περιοχή του οικισμού Σχίσματος».
6. Τη σύμφωνη γνωμοδότηση του Περιφ/κού Συμβουλίου
Δημ. Έργων τμήμα Ν. Αασιθίου όπως διατυπώθηκε στην 134
πράξη της 28.7.79 συνεδριάσεως αυτού, άποφασίζουμε :

Παρατείνεται μέχρι την 1.10.79 η άναστολή των οικοδομι-
κών εργασιών και η χορήγηση των οικοδομικών άδειών που
είχαν επιβληθεί με την ύπ' αριθμ. 24707/9.12.76 (ΦΕΚ 5Δ'/
17.1.77) άπόφασή μας περί άναστολής των οικοδομικών
εργασιών και χορηγήσεως οικοδομικών άδειών στην περιοχή
του οικισμού Σχίσματος της Κοινότητας Έλούντας, προϋφι-
σταμένου του 1923 και ειδικότερα σε ζώνη 150 μ. εκατέ-
ρωθεν της έπαρχ. όδου Άγ. Νικολάου - Έλούντας - Πλάκας
και είχαν παραταθεί μέχρι 17.6.79 με τις ύπ' αριθμ. 647/78,

8089/78, 12541/78, 48128/5.12.78 και 2794/79 συμπληρω-
ματικές άποφάσεις μας.

Η άπόφαση αυτή να δημοσιευθεί στην Έφημερίδα της
Κυβερνήσεως.

Άγιος Νικόλαος, 13 Αύγουστου 1979

Ο Νομάρχης
Γ. ΛΑΜΠΡΙΝΑΚΟΣ

Αριθ. 12672

(7)

Περί άναγνωρίσεως άδιεξόδου όδου, στη Νεάπολη και επί της
Κεντρικής Πλατείας, ότι υπάρχει πριν άπό το 1923 και
χαρακτηρισμός αυτής ως διατηρητέας.

Ο ΝΟΜΑΡΧΗΣ ΛΑΣΙΘΙΟΥ

Σύμφωνα με :

1. Τις διατάξεις :

- α) Του άπό 17.7.1923 Ν.Δ. «περί σχεδίων πόλεων, κωμών
και συνοικισμών του Κράτους και ανεγέρσεως αυτών».
 - β) Του Β.Δ. 712/70, όπως τροποποιήθηκε με τα 677/71
και 198/1972 Β.Δ.
 - γ) Του Ν. 3200/55 «περί διοικητικής άποκεντρώσεως»,
όπως έχει συμπληρωθεί και τροποποιηθεί μεταγενέστερα.
 - δ) Την 128/9.7.79 γνωμοδότηση του Συμβουλίου Δημο-
σίων Έργων της Νομαρχίας μας.
 - ε) Την ύπ' αριθμ. Ε. 20014/34/16.6.1977 έγκύκλιο διαταγή
του Υπουργείου Δημ. Έργων (Υπηρεσία Οικισμού).
2. Την άπό 2.2.79 αίτηση του Ιωάν. Πολυχρονάκη κατοί-
κου Νεάπολεως.

3. Τους ακόλουθους τίτλους ιδιοκτησίας :

- α) Συμβόλαιο ύπ' αριθμ. 7309/10.5.78 του Συμβολαιο-
γράφου Νεάπολεως Νικ. Λεμπιδάκη.
 - β) Συμβόλαιο ύπ' αριθμ. 1092/30.12.67 του Συμβολαιο-
γράφου Νεάπολεως Νικ. Λεμπιδάκη.
 - γ) Συμβόλαιο ύπ' αριθμ. 5582/3.1.51 του Συμβολαιο-
γράφου Νεάπολεως Έμμ. Κ. Καλλιατάκη.
 - δ) Συμβόλαιο ύπ' αριθμ. 7882/25.10.40 του Συμβολαιο-
γράφου Νεάπολεως Έμμ. Παυλάκη.
 - ε) Συμβόλαιο ύπ' αριθμ. 6715/17.6.1937 του Συμβολαιο-
γράφου Νεάπολεως Έμμ. Παυλάκη.
 - ς) Συμβόλαιο ύπ' αριθμ. 1962/2.8.1926 του Συμβολαιο-
γράφου Νεάπολεως Έμμ. Παυλάκη.
 - στ) Συμβόλαιο ύπ' αριθμ. 19538/11.10.1920 του τ. Συμ-
βολαιογράφου Νεάπολεως Κων/νου Διαλινάκη.
- άπό τους όποιους προκύπτει ότι η άδιέξοδος ιδιωτική όδός
παρά την πλατεία Νεάπολεως υπάρχει πριν άπό το 1923.

4. Το τοπογραφικό σχεδιάγραμμα του Μηχ/κού Άντ. Χουρ-
δάκη.

5. Το άπό 16.4.1951 ρυμοτομικό σχέδιο πόλεως Νεάπολεως
στο όποιο φαίνεται η έν λόγω όδός.

Το γεγονός ότι υπάρχουν παλιά κτίσματα τα όποια εξυ-
πηρετούνται άποκλειστικά άπό αυτή, άποφασίζουμε :

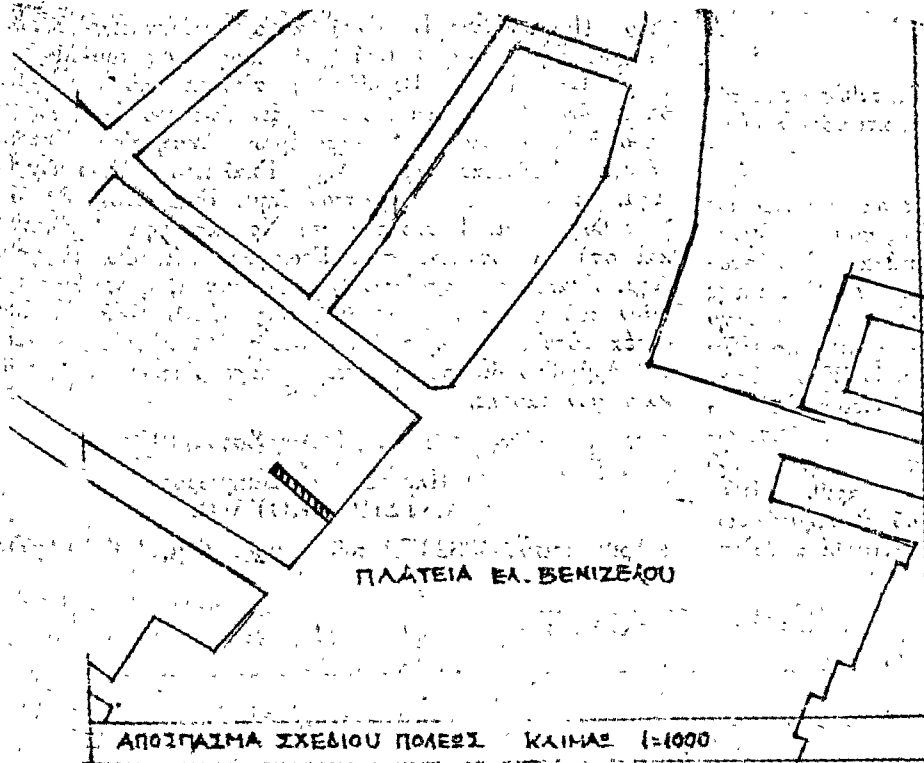
Άναγνωρίζουμε ότι η άδιέξοδος ιδιωτική όδός παρά την
πλατεία Νεάπολεως, υπάρχει νομίμως πριν άπό το έτος 1923,
και τη χαρακτηρίζουμε ως διατηρητέα.

Η όδός άδιέξοδος αυτή φαίνεται στο τοπογραφικό σχεδιά-
γραμμα του Μηχ/κού Άντ. Χουρδάκη υπό ημερομηνία 2.11.
1978.

Η άπόφαση αυτή που ισχύει άπό ημερομηνίας δημοσιεύ-
σεως να δημοσιευθεί στην Έφημερίδα της Κυβερνήσεως.

Άγιος Νικόλαος, 11 Αύγουστου 1979

Ο Νομάρχης
Γ. ΛΑΜΠΡΙΝΑΚΟΣ



ΟΡΟΣΙ ΣΟΜΗΤΕΙΟ
 ΖΟΝΗ Α. ΣΧΕΔΙΟΥ ΠΟΛΕΩΣ
 ΝΕΑΠΟΛΕΩΣ
 Β.Δ. 16-4-1951
 Β.Δ. 11-6-1965
 Αποφ. Νομαρχου 22608 - 19/4/1974
 Σύστημα συνεχές
 Αρτιότης : 10-15-200
 Κατά παράδοση: 21 εν τρις γράμματα
 για τα προϋφιστάμενα του 1951.
 Όροφοι 3- Όρος 11,50 - Καλύπτ 7%.

ΠΛΑΤΕΙΑ ΕΛ. ΒΕΝΙΖΕΛΟΥ

ΑΠΟΣΤΑΣΜΑ ΣΧΕΔΙΟΥ ΠΟΛΕΩΣ ΚΛΙΜΑΣ 1:1000

Το παρόν σχέδιο γραμμάτιο συντάσσεται για την
 αριθμ. 12523 / 11/8 / 1978 απόφαση του κ. Νο-
 μαρχου Παπαδόπουλου. Ελεγχθείσα από
 ΦΕΥ Τ.Α. 105) Δ. Τ.Π.

Ο Προϊστάμενος Γραφ. Μητρο. Στρατηγίας
 Δ. Τ. Π. Παπαδόπουλος



ΑΝΑΓΝΩΡΙΣΗ ΑΔΙΕΞΟΔΟΥ
 (ΣΙΕΝΜΑΚΙ) ΠΡΟΫΠΑΡΧΟΝ ΤΟΥ 1923
 ΣΤΗΝ ΠΛΑΤΕΙΑ ΕΛ. ΒΕΝΙΖΕΛΟΥ
 ΝΕΑΠΟΛΗ

ΘΕΜΑ	ΤΟΠΟΓΡΑΦΙΚΟ ΔΙΑΓΡΑΜΜΑ ΑΠΟΣΤΑΣΜΑ ΣΧΕΔΙΟΥ ΠΟΛΕΩΣ
ΑΡ. ΣΥ.	ΚΛΙΜΑΣ 1:100 ΗΜΕΡΟΜΗΝΙΑ: 2-11-1978

Ο ΜΗΧΑΝΙΚΟΣ

ΑΝΤΩΝΗΣ Γ. ΚΟΥΡΑΚΗΣ
 ΔΙΠΛ. ΑΡΧΙΤΕΚΤΟΝ Ε.Μ.Π.
 ΠΟΛΙΤΙΚΗΣ Κ.Σ.Α. 4639000
 ΝΕΑΠΟΛΗ - ΒΕΝΙΖΕΛΟΥ 19
 ΑΜΒ. ΜΗΤΡ. Π.Γ.Α. 274

ΑΝΑΚΟΙΝΩΣΕΙΣ

(8)

Περὶ εἰδοποιήσεως τῆς γενομένης παρακαταθέσεως ἀποζημιώσεως ὑπὲρ τῶν ἀπαλλοτριωθέντων κτισμάτων λόγω ρυμοτομίας ἐν Βεροίᾳ.

Διὰ τῆς ὑπ' ἀριθ. 187/3.8.1979 πράξεως καταθέσεως Γραμματίου συστάσεως παρακαταθήκης τῆς συμβολαιογράφου Βεροίας Ἀρτέμιδος Παζάρα-Καλλιμπίκα, ὁ Ἀπόστολος Τσακίρης τοῦ Γεωργίου κάτοικος Βεροίας καὶ ἐπὶ τῆς ὁδοῦ Προφήτου Ἡλιοῦ ἀριθ. 2, παρακατέθεσεν εἰς τὴν ὡς ἄνω συμβολαιογράφον τὸ ὑπ' ἀριθμὸν 11492/3.8.1979 γραμματίον συστάσεως παρακαταθήκης τοῦ ἐν Βεροίᾳ Γραφείου τοῦ Ταμείου Παρακαταθηκῶν καὶ Δανείων, ἐκ δραχμῶν 7.000, ἀφορῶν ἀποζημιώσιν ὑπὲρ τῶν ἀπαλλοτριωθέντων κτισμάτων λόγω ρυμοτομίας κατ' ἐφαρμογὴν τοῦ Σχεδίου πώλεως Βεροίας, δυνάμει τῆς ὑπ' ἀριθ. 6/1971 πράξεως τακτοποιήσεως καὶ ἀναλογισμοῦ ἀποζημιώσεως τῆς Δ/σεως Τεχνικῶν Ὑπηρεσιῶν Ν. Ἡμαθίας (Γρα-

φεῖον Πολεοδομίας Βεροίας), καθορισθεῖσαν κατ' ἀποκοπὴν διὰ τῆς ὑπ' ἀριθ. 624/1979 ἀποφάσεως τοῦ Μονομελοῦς Πρωτοδικείου Βεροίας τῇ αἰτήσει τοῦ καταθέτου, ὑπὲρ τῶν εἰς τὴν ἄνωτέρω πράξιν ἀναφερομένων ὡς εἰκαζομένων δικαιούχων κληρονόμων Δημητρίου Γκαλαίτση: α) Εὐδοξίας χήρας Δημ. Γκαλαίτση β) Γεωργίου Δημ. Γκαλαίτση, γ) Χρήστου Δημ. Γκαλαίτση, δ) Μαρίας θυγ. Δημ. Γκαλαίτση, ε) Χρύσας Δημ. Γκαλαίτση καὶ στ) Ἀναστασίας συζ. Γεωργίου Τζιατζιά τὸ γένος Δημ. Γκαλαίτση κατοίκων Βεροίας, γενομένη διὰ λογαριασμὸν τοῦ ὑποχρέου ἀποζημιώσεως Δήμου Βεροίας, ἀποδοτέα αὐτοῖς ἐπὶ τῇ προσκομίσει τῆς οἰκείας ἀποφάσεως τοῦ ἀρμοδίου δικαστηρίου περὶ ἀναγνωρίσεως τῶν ὡς δικαιούχων ταύτης.

Ἐν Βεροίᾳ τῇ 4 Αὐγούστου 1979

Ὁ Πληρεξούσιος Δικηγόρος
Α. ΤΣΙΡΤΟΠΟΥΛΟΣ

(Ἀριθ. τριπλ. 43823/79 τοῦ Δημοσ. Ταμ. ΙΘ' Ἀθηνῶν)