



ΕΦΗΜΕΡΙΣ ΤΗΣ ΚΥΒΕΡΝΗΣΕΩΣ ΤΗΣ ΕΛΛΗΝΙΚΗΣ ΔΗΜΟΚΡΑΤΙΑΣ

ΕΝ ΑΘΗΝΑΙΣ
ΤΗ 30 ΙΑΝΟΥΑΡΙΟΥ 1979

ΤΕΥΧΟΣ ΤΕΤΑΡΤΟΝ

ΑΡΙΘΜΟΣ ΦΥΛΛΟΥ
59

ΠΕΡΙΕΧΟΜΕΝΑ

ΑΠΑΛΛΟΤΡΙΩΣΕΙΣ ΑΝΑΚΟΙΝΩΣΕΙΣ

Περί ανακοινώσεως παρακαταθέσεως αποζημιώσεως για απαλλοτρίωση ακινήτων για τη διευθέτηση χειμάρρου Παναγίτης Πατρών. ... 1

ΠΟΛΕΟΔΟΜΙΑ ΑΠΟΦΑΣΕΙΣ

- Περί χαρακτηρισμού δρόμων ως κοινοτικών στην Κοινότητα Σαραβαλίου Πατρών στο Ν. Αχαΐας. ... 2
- Περί αναγνώρισεως ως διατηρητέας της παρόδου που βρίσκεται μέσα στο σχέδιο πόλεως Πατρών ότι προϋπάρχει του έτους 1923 στο Ν. Αχαΐας. ... 3
- Περί έγκρίσεως τροποποιήσεως όρων δομήσεως σχεδίου πόλεως Λαμπινοῦ Αιγών στο Ν. Αχαΐας. ... 4
- Περί αναγνώρισεως ιδιωτικής παρόδου εις Ίωάννινα ως προϋφιστάμενης του έτους 1923 εις τὸν Ν. Ίωαννίνων. 5

ΑΠΑΛΛΟΤΡΙΩΣΕΙΣ ΑΝΑΚΟΙΝΩΣΕΙΣ

Αριθ. Β2/137 (1)

Περί ανακοινώσεως παρακαταθέσεως αποζημιώσεως για απαλλοτρίωση ακινήτων για τη διευθέτηση χειμάρρου Παναγίτης Πατρών.

Ο ΥΠΟΥΡΓΟΣ ΔΗΜΟΣΙΩΝ ΕΡΓΩΝ

Έχοντας υπόψη τὰ άρθρα 7 και 8 του Ν.Δ. 797/1971 (περί αναγκαστικών απαλλοτριώσεων) γνωστοποιούμε σε όσους έχουν ή διεκδικούν δικαιώματα κυριότητας σε ακίνητα, που απαλλοτριώθηκαν αναγκαστικά με την Δ.11643/8526/73 κοινή απόφαση των Υπουργών Οικονομικών και Δημοσίων Έργων (ΦΕΚ 309/73 τ. Δ') για τη διευθέτηση χειμάρρου Παναγίτης Πατρών, καθώς και τους ενυπόθηκους δανειστές και τους τρίτους γενικά διεκδικητές των ακινήτων αυτών, ότι η αποζημίωση της εδαφικής επιφάνειας και των επικειμένων της, όπως περιγράφονται στο σχετικό κτηματολογικό πίνακα, ή οποία καθορίστηκε με την 96/78 απόφαση του Έφετείου Πατρών έχει παρακατατεθεί στο Γραφείο Παρακαταθηκών Α' Πατρών και έχει εκδοθεί το 55783/21-12-78 γραμματίο συστάσεως παρακαταθήκης δραχ. (49.200) σαράντα εννέα χιλιάδες διακόσιες.

Η αποζημίωση θα αποδοθεί στα πρόσωπα, που θα αναγνωρισθούν δικαιούχοι κατά τη νόμιμη διαδικασία.

Αθήνα, 15 Ιανουαρίου 1979

Με εντολή Υπουργού
Ο Διευθυντής
ΝΙΚ. ΚΑΤΣΙΦΗΣ

ΠΟΛΕΟΔΟΜΙΑ ΑΠΟΦΑΣΕΙΣ

Αριθ. Η. 33206 (2)

Περί χαρακτηρισμού δρόμων ως Κοινοτικών στην Κοινότητα Σαραβαλίου Πατρών στον Ν. Αχαΐας.

Ο ΝΟΜΑΡΧΗΣ ΑΧΑΪΑΣ

Έχοντας υπόψη :

1. Την Ε. 4360/77 απόφαση του Υπουργού Δημ. Έργων με την οποία παρέχεται στους Νομάρχες αρμοδιότητα έγκρίσεως της διανοίξεως νέων δρόμων μέσα στα όρια των οικισμών που υπάρχουν πριν το 1923.

2. Την αρ. 34/78 απόφαση του Κοινοτικού Συμβουλίου Σαραβαλίου Πατρών με την οποία χαρακτηρίζονται Κοινοτικοί δρόμοι αυτοί που άφησε σε κοινοχρηστία η Αικατερίνη Παρασκευοπούλου.

3. Το αρ. Η. 10638/14.9.1978 έγγραφο της ΔΤΥΝ Αχαΐας Τμήμ. Πολεοδοδ. Έφαρμογών με το οποίο διαβιβάστηκαν όλα τα προβλεπόμενα δικαιολογητικά.

4. Την σύμφωνη γνώμοδοτηση του ΝΣΔΕ που διατυπώθηκε στο 21/22/29.11.1978 Πρακτικό του, αποφασίζουμε :

Έγκρινουμε την 34/78 απόφαση του Κοινοτικού Συμβουλίου Σαραβαλίου Πατρών με την οποία χαρακτηρίζονται Κοινοτικοί δρόμοι πλάτους 8 μέτρων αυτοί, που άφηνει σε κοινοχρηστία η Αικατερίνη Παρασκευοπούλου στον Οικισμό Δεμένικα Σαραβαλίου, με την προϋπόθεση ότι οι δρόμοι που θα ανοιχτούν θα είναι Κοινοτικοί και θα τεθούν σε κοινή χρήση και ειδικότερα όπως φαίνεται στο συνημμένο τοπογραφικό διάγραμμα της Αρχ. Μηχ/κού Μαρίας Καρακάση, το οποίο είναι θεωρημένο από τον Προϊστάμενο Τμήμ. Πολεοδ. Έφαρμογών της ΔΤΥΝ Αχαΐας.

Η απόφαση αυτή με το τοπογραφικό διάγραμμα να δημοσιευθεί στην Έφημερίδα της Κυβερνήσεως.

Πάτρα, 19 Δεκεμβρίου 1978

Ο Νομάρχης
ΝΙΚ. ΧΑΝΟΣ


Τοπογραφικοί διαγράμματα Οικοπέδων

Αικατερίνης Σαρράς Παντείου

Παρασκευάστου

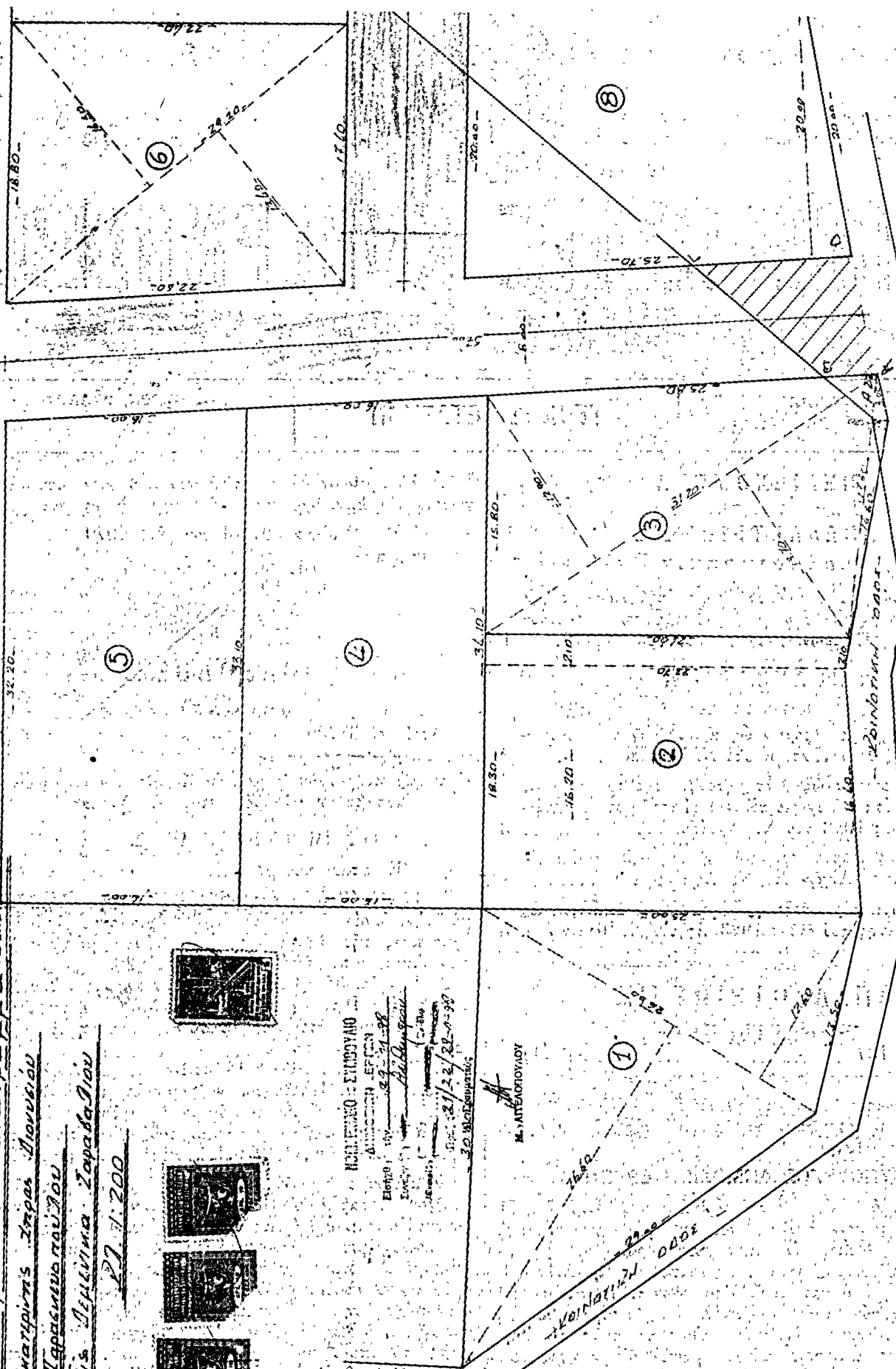
Επί Γεωμ. Σαραβαλιού

Π. 1. 200



ΚΑΤΑΣΤΑΣΗ ΣΥΜΦΩΝΑ
ΑΝΤΙΣΤΟΙΧΩΝ ΕΡΓΩΝ
ΕΙΣΑΓ. ΝΥ. 39-21-28
Συγγραφέας: Παντείου
Προβλεπ. Αρ. 21/22/22-Α-98
30 Μαρτίου 1998

Μ. ΑΥΤΟΠΟΙΟΥ

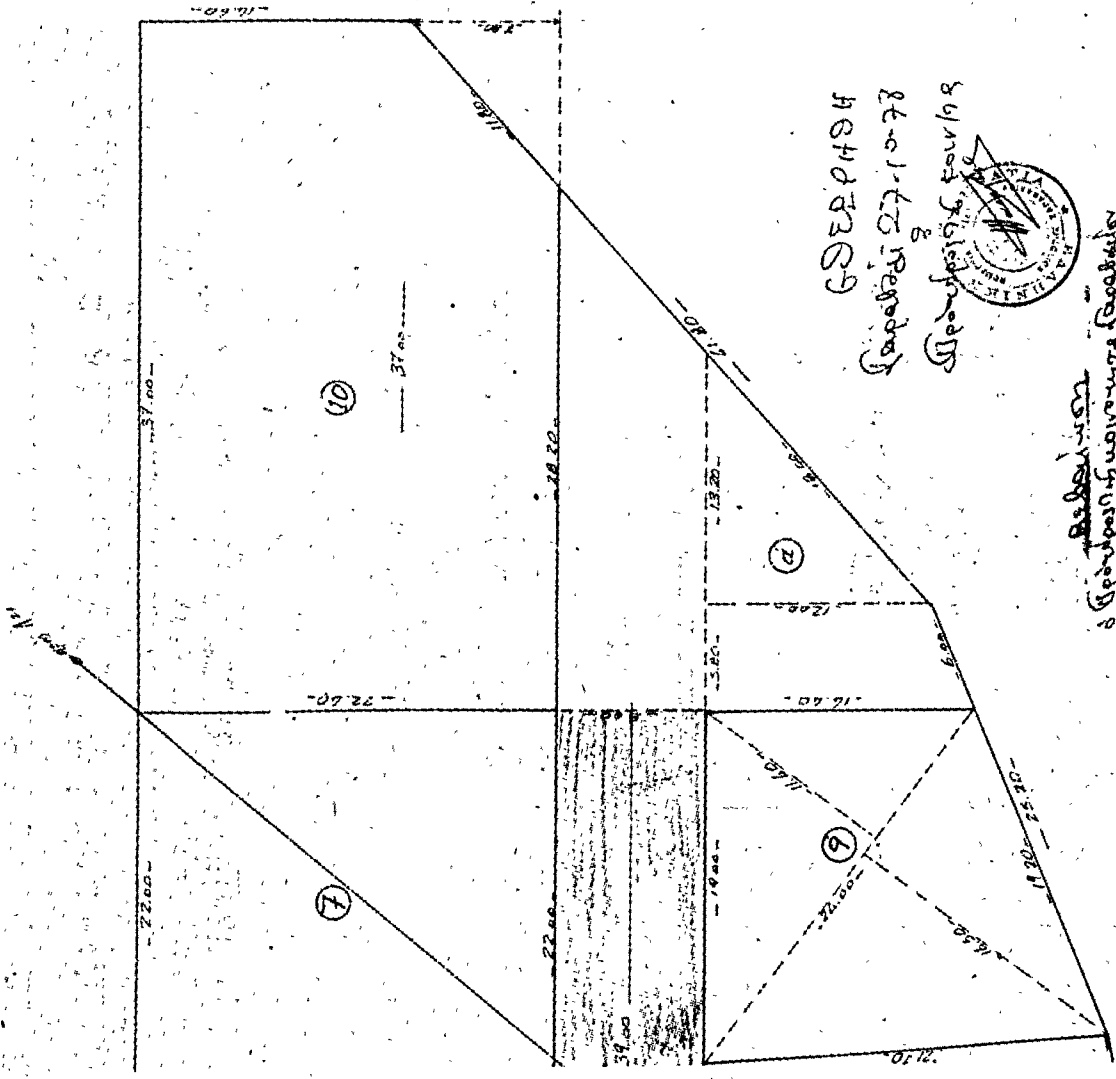



1/10/1978

№	Περιγραφή	Μετρήσεις	Εμβαδόν
1	1/2 x 2000 (2000 x 2000)		509.60
2	1/2 x (2000 + 2500) x 2000	(2000 + 2500) x 2000 / 2	444.55
3	1/2 x 3120 x (2000 + 1130)	3120 x (2000 + 1130) / 2	425.66
4	1/2 x (330 + 1130) x 1600	(330 + 1130) x 1600 / 2	522.60
5	1/2 x (330 + 320) x 1600	(330 + 320) x 1600 / 2	401.36
6	1/2 x 2020 x (2400 + 450)	2020 x (2400 + 450) / 2	492.80
7	2200 x 2200		474.00
8	1/2 x (2500 + 2170) x 1800	(2500 + 2170) x 1800 / 2	331.80
9	1/2 x 2000 x (1650 + 1100)	2000 x (1650 + 1100) / 2	796.28
10	3700 x (1400 + 1500) / 2	(1400 + 1500) x 3700 / 2	4923.03
Σ	Σύνολο		344.56
	Απόφαση (2400 + 2800) x 800	(2400 + 2800) x 800	768.00
	Σύνολο		6055.59

Τα ανωτέρω εμβαδά είναι σύμφωνα με τα στοιχεία της μετρήσεως. Ημερομηνία: 20.6.1978. Ο Υποψήφιος: ΚΑΡΑΚΑΛΗΣ ΑΝΔΡΕΑΣ ΜΗΝΙΑΝΤΗΣ ΑΡΙΘΜΟΣ ΠΡΩΤΟΚΟΛΛΟΥ Ε.Π.Ε. ΑΝΩΤΕΡΟ ΤΕΧΝΙΚΟ Γ.Π.Ε. ΠΑΤΡΑΣ, ΤΗΛ. 264488


Πάτρα 20.6.1978
Υποψήφιος Μηχανικός



6055.59
27-10-78
ΚΑΡΑΚΑΛΗΣ ΑΝΔΡΕΑΣ



Ο Υποψήφιος Μηχανικός ΚΑΡΑΚΑΛΗΣ ΑΝΔΡΕΑΣ ΜΗΝΙΑΝΤΗΣ ΑΡΙΘΜΟΣ ΠΡΩΤΟΚΟΛΛΟΥ Ε.Π.Ε. ΑΝΩΤΕΡΟ ΤΕΧΝΙΚΟ Γ.Π.Ε. ΠΑΤΡΑΣ, ΤΗΛ. 264488



Αριθ. Η. 33203

(3)

Περί αναγνωρίσεως ως διατηρητέας τῆς παρόδου πού βρίσκεται μέσα στό σχέδιο πόλεως Πατρῶν ὅτι προὔπαρχει τοῦ ἔτους 1923 στό Ν. Ἀχαΐας.

Ο ΝΟΜΑΡΧΗΣ ΑΧΑΪΑΣ

Ἐχοντας ὑπόψη :

1. Τίς διατάξεις τῆς παρ. 4 τοῦ ἄρθρου 20 τοῦ ἀπό 17.7.1923 Ν.Δ. «περί σχεδίων πόλεων κλπ.» καθώς καί τὸ Β.Δ. ἀπό 4.1.1924 πού καθορίζει ὅτι τὸ ἄρθρο 20 ἰσχύει ἀπό 1.6.1924.

2. Τίς διατάξεις τοῦ Νόμου 3200/55 «περί ἀποκεντρώσεως» καί τὸ Β.Δ. ἀπό τίς 28.6.55 «περί ἐξαιρέσεως ἀπὸ τὴν ἀρμοδιότητα τῶν Νομαρχῶν ἀντικειμένων τινῶν ἀρμοδιότητος Ὑπουργ. Δημοσίων Ἔργων.

3. Τίς διατάξεις τοῦ Ν.Δ. 1018/71 «περί τροποποιήσεως καί συμπληρώσεως τοῦ Α.Ν. 314/68 «περί παροχῆς εἰς τὸν Ὑπουργὸν Βορείου Ἑλλάδος καί τοὺς Νομάρχας ἀρμοδιότητος.

4. Τὴν ἀπὸ 4.8.1978 αἴτηση τῆς Αἰκ. συζ. Παναγ. Παγουλάτου μετὰ τὴν ὁποία ζητᾶ τὴν ἀναγνώριση τῆς διατηρητέας παρόδου ἣ ὁποία βρίσκεται μέσα στό σχέδιο πόλεως Πατρῶν ὡς ὁδοῦ πού ὑπῆρχε πρὶν ἀπὸ τὸ ἔτος 1923.

5. Τὸ ἔγγραφο ἀρ. Η. 9370/14.11.78 τῆς Δ/σεως Τεχνι-

κῶν Ὑπηρεσιῶν Ν. Ἀχαΐας Τμ. Πολ.σod. Ἐφαρμογῶν, μετὰ τὸ ὁποῖο ὑποβλήθηκε τοπογραφικὸ διάγραμμα κλπ. σχετικά.

6. Τὰ συμβόλαια ἀρ. 38184/26.5.1892, 30107/31.7.1917 καί 23598/1.6.1957 καί τὴν ἔκθεση τοῦ Δικηγόρου Α. Σταύρου, ἀπὸ τὰ ὁποῖα προκύπτει ὅτι ἡ πάροδος πού βρίσκεται μεταξύ τῶν ὁδῶν Λεωφ. Γούναρη καί Γ. Ρούφου μετὰ πρόσωπο στὴν ὁδὸ Χαραλάμπη μέσα στό σχέδιο πόλεως Πατρῶν σχηματίσθηκε πρὶν ἀπὸ τὴν ἰσχὺ τοῦ προαναφερομένου Δ/γματος καί χωρὶς μεταβολὴ τῶν διαστάσεων αὐτῆς.

7. Τὴ σύμφωνη γνώμη τοῦ Ν.Σ.Δ.Ε. πού διατυπώθηκε στό ἀρ. 21/17/29.11.1978 πρακτικὸ του, ἀποφασίζουμε :

Ἀναγνωρίζουμε ὅτι ἡ πάροδος πού βρίσκεται μέσα στό σχέδιο πόλεως Πατρῶν μεταξύ τῶν ὁδῶν Λεωφ. Γούναρη καί Γεωργ. Ρούφου μετὰ πρόσωπο στὴν ὁδὸ Χαραλάμπη σχηματίσθηκε πρὶν τὸ ἔτος 1923 καί ἐφαρμόζονται σ' αὐτὴ ὅλες οἱ διατάξεις πού ἰσχύουν καί γιὰ τοὺς ἐγκεκριμένους δρόμους τοῦ ρυμοτομικοῦ σχεδίου πόλεως Πατρῶν στὴν περιοχὴ αὐτὴ καί τὴν κρίνοῦμε διατηρητέα.

Ἡ ἀπόφαση αὐτὴ νὰ δημοσιευθεῖ στὴν Ἐφημερίδα τῆς Κυβερνήσεως.

Πάτρα, 19 Δεκεμβρίου 1978

Ὁ Νομάρχης
ΝΙΚ. ΧΑΝΟΣ

Αριθ. 33209

(4)

Περί έγκρίσεως τροποποιήσεως όρων δομήσεως σχεδίου πόλεως Λαμπινοῦ Αιγῶν στὸ Ν. Ἀχαΐας.

Ο ΝΟΜΑΡΧΗΣ ΑΧΑΪΑΣ

Έχοντας υπόψη :

1. Τις δ/ξεις τοῦ Νόμου 3200/55 «περὶ Διοικητικῆς ἀποκεντρώσεως καὶ τὶς ἴδιες τοῦ ἀπὸ 28.6.1955 Β.Δ. «περὶ ἐξαιρέσεως ἀπὸ τῆς ἀρμοδιότητος τῶν Νομαρχῶν μερικῶν ἀντικειμένων ἀρμοδιότητος τοῦ Υ.Δ.Ε.
2. Τις δ/ξεις τοῦ 532/70 Ν.Δ. «περὶ συμπληρώσεως τῶν δ/ξεων περὶ Διοικητικῆς ἀποκεντρώσεως».
3. Τις δ/ξεις τοῦ Β.Δ. 712/70
4. Τὴν Α7/16/11/7.10.70 κοινῆ ἀπόφαση τῶν Ὑπουργῶν Προεδρίας Κυβερνήσεως Ἐσωτερικῶν καὶ Δημ. Ἔργων «περὶ Ὁργανώσεων τῶν Περιχῶν Ὑπηρεσιῶν τοῦ Υ.Δ.Ε.»
5. Τὴν Α.111814/13.10.1970 ἐγκ. Α. 311 Ὑπουργ. Δημ. Ἔργων περὶ ἐφαρμογῆς τῶν δ/ξεων περὶ ἀποκεντρώσεως ἀρμοδιοτήτων.
6. Τις δ/ξεις τοῦ ἀπὸ 17.7.1923 Ν.Δ. «περὶ σχεδίων πόλεων».
7. Τις σχετικῆς δ/ξεις τοῦ Γ.Ο.Κ.
8. Τις δ/ξεις τοῦ Ν.Δ. 1018/1971/ΦΕΚ 220 ΤΑ 1.11.71 περὶ τροποποιήσεως καὶ συμπληρώσεως Α.Ν. 314/1968 κ.λπ.
9. Τις 16/78, 21/78, 32/78 ἀποφάσεις τοῦ Κοινοτικῆ Συμβουλίου Αιγῶν με τὶς ὁποῖες προτείνεται ἡ τροποποίηση

τῶν όρων δομήσεως τοῦ σχεδίου τῆς πόλεως οἰκισμοῦ Λαμπινοῦ Αιγῶν.

10. Τὴν ἀπὸ 19 Αὐγούστου 1978 βεβαίωση τοῦ Προέδρου τῆς Κοινότητος Αιγῶν ὅτι καμία ἐνσταση δὲν ὑποβλήθηκε κατὰ τῆς ἀρ. 16/78 ἀποφάσεως τῆς Κοινότητος.

11. Τὸ ἀρ. Η.28202/19.8.78 ἐγγράφο τῆς ΔΤΥΝ Ἀχαΐας Τμήμ. Σεισμοπλήκτων.

12. Τὸ ἀπὸ Ἰούλιο 1978 τοπογραφικὸ διάγραμμα.

13. Τὸ ἀπὸ 23.5.1978 Ἀποδεικτικὸ Δημοσιεύσεως.

14. Τὴν ἀρ. Η.29410/1973 ἀπόφασή μας ποὺ ἐγκρίθηκε τὸ σχέδιο πόλεως οἰκισμοῦ Αιγῶν.

15. Τὴν σύμφωνη γνωμοδότηση τοῦ ΝΣΔΕ, ἡ ὁποία διατυπώθηκε στὸ 21/14/29.11.1978 Πρακτικὸ του, ἀποφασίζουμε :

Ἐγκρίνουμε τὴν τροποποίηση τῶν όρων δομήσεως τοῦ σχεδίου πόλεως Λαμπινοῦ Αιγῶν ὡς πρὸς τὸ ποσοστὸ καλύψεως, τὸ οἰκοδομικὸ σύστημα καὶ τὸ ὕψος τῶν οἰκοδομῶν ὡς ἀκολούθως :

- α) ποσοστὸ καλύψεως 60 %
- β) οἰκοδ. σύστημα πτερύγων.
- γ) μέγιστο ὕψος 7,50 μ.

Ἡ ἀπόφαση αὐτὴ με τὸ τοπογραφικὸ διάγραμμα νὰ δημοσιευθεῖ στὴν Ἐφημερίδα τῆς Κυβερνήσεως.

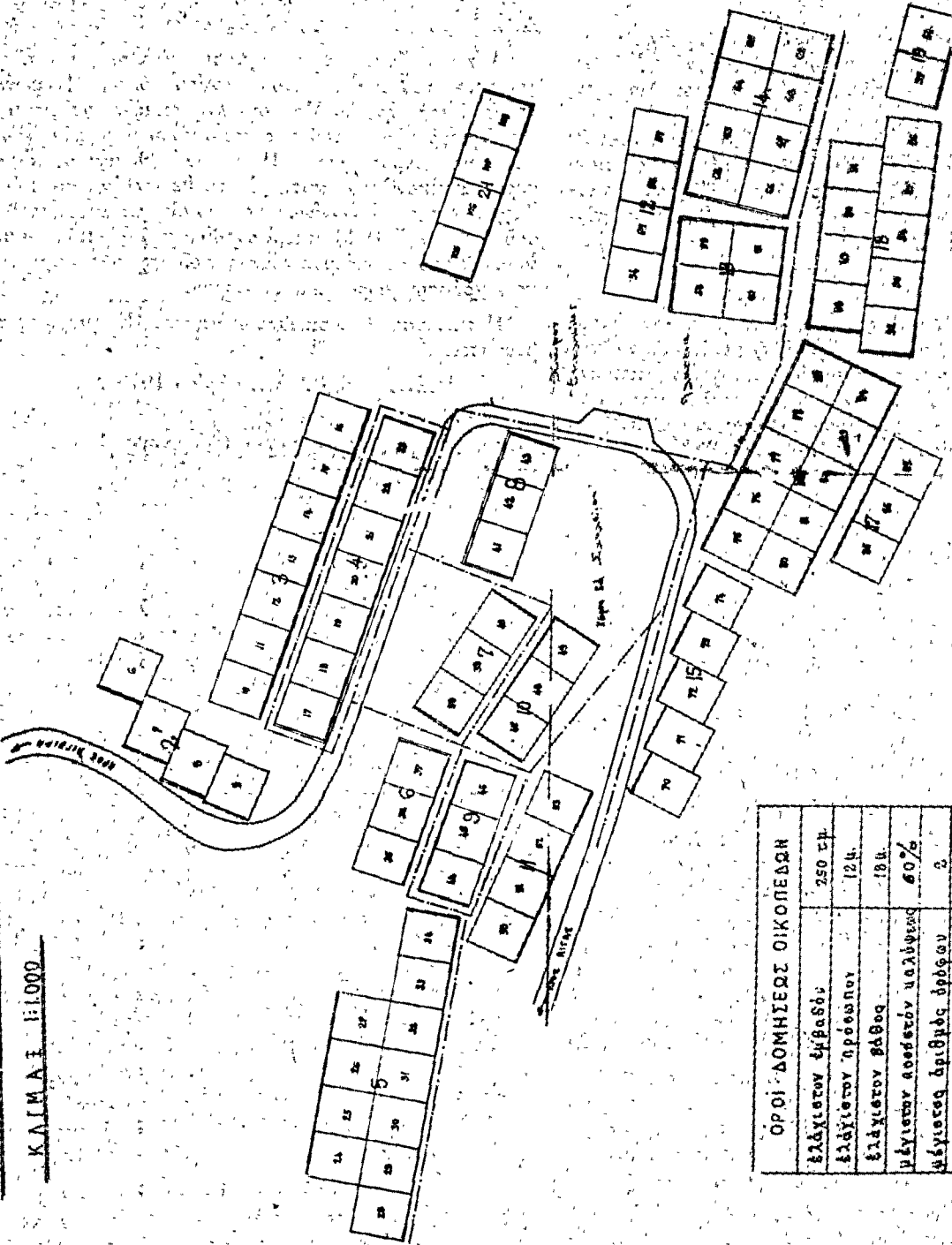
Πάτραι, 19 Δεκεμβρίου 1978

Ὁ Νομάρχης
ΝΙΚ. ΧΑΝΟΣ

ΡΥΘΟΤΟΜΙΚΟΝ ΔΙΑΓΡΑΜΜΑ

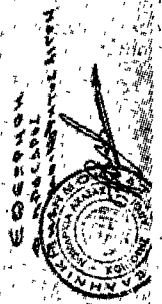
ΝΕΟΥ ΟΙΚΙΣΜΟΥ ΑΙΓΩΝ - ΑΙΓΙΑΔΕΙΑΣ

ΚΑΙΜΑΞ 11.000



ΟΡΟΙ ΔΟΜΗΣΙΩΣ ΟΙΚΟΠΕΔΩΝ	
Ελάχιστον έκταση	250 τμ
Ελάχιστον πρόσωποι	12 υ.
Ελάχιστον βάθος	10 υ.
Μέγιστον ποσοστό καλυψέως	60%
Μέγιστος αριθμός ορόφων	3
Μέγιστον ύψος	250μ
Αναδομικόν εδάφη	απαράχων

ΚΟΜΠΟΥΣ ΓΥΜΝΑΣΙΟΥ
 ΑΝΤΙΚΕΙΜΕΝΟΝ ΕΡΓΟΝ
 ΠΡΟΣΤΑΣΙΑ
 ΑΝΤΙΚΕΙΜΕΝΟΝ ΕΡΓΟΝ
 ΠΡΟΣΤΑΣΙΑ
 ΗΜΕΡΑ 21/10/2011



Από: 1
 2
 3
 4
 5
 6
 7
 8
 9
 10
 11
 12
 13
 14
 15
 16
 17
 18
 19
 20
 21
 22
 23
 24
 25
 26
 27
 28
 29
 30
 31
 32



Αριθ. 19627/8838

(5)

Περὶ ἀναγνωρίσεως ἰδιωτικῆς παρόδου εἰς Ἰωάννινα ὡς προϋφισταμένης τοῦ ἔτους 1923 στὸ Νομὸ Ἰωαννίνων.

Ο ΝΟΜΑΡΧΗΣ ΙΩΑΝΝΙΝΩΝ

Ἐχόντες ὑπ' ὄψει :

1. Τὰς διατάξεις τῆς παρ. 4 τοῦ ἀρθροῦ 20 τοῦ ἀπὸ 17-7-1923 Ν.Δ. (περὶ σχεδίων πόλεων κ.λ.π.).

2. Τὰς διατάξεις τοῦ Ν. 3200/55 (περὶ Διοικητικῆς Ἀποκεντρώσεως), ὡς συνεπληρώθησαν διὰ τοῦ ὑπ' ἀριθ. 532/70 Ν.Δ. (περὶ συμπληρώσεως τῶν διατάξεων περὶ Διοικητικῆς Ἀποκεντρώσεως).

3. Τὰς διατάξεις τοῦ εἰς ἐκτέλεση τοῦ ὑπ' ἀριθ. 532/70 Ν.Δ. ἐκδοθέντος ὑπ' ἀριθ. 712/70 Β.Δ. (περὶ καθορισμοῦ τῶν διατηρουμένων ὑπὲρ τοῦ Ὑπουργοῦ Δημ. Ἔργων ἀρμοδιοτήτων, ὡς συνεπληρώθησαν καὶ ἐτροποποιήθησαν διὰ τῶν ὑπ' ἀριθ. 677/71 καὶ 198/72 Β.Δ.

Ἰδόντες δέ :

1. Τὴν ἀπὸ 2-11-1978 αἴτηση τῆς Ἑλένης Ζέρβα αἰτουμένη τὴν ἐκδοσὶν ἀποφάσεως διὰ τὴν σχηματισθεῖσαν πρὸ τοῦ ἔτους 1923 πάροδον παρὰ τὴν ὁδὸ Μαυρογιάννη, κειμένη ἐντὸς τοῦ οἰκοδομικοῦ τετραγώνου τοῦ περικλειομένου ὑπὸ τῶν ὁδῶν Μαυρογιάννη - Χρυσοχόου - Παπάγου - Θωμαΐδου τοῦ ἐγκεκριμένου σχεδίου πόλεως Ἰωαννίνων.

2. Τὴν ὑπ' ἀριθ. 13151/23-10-1978 βεβαίωσιν τοῦ Δήμου Ἰωαννιῶν βεβαιούντος ὅτι ἡ πάροδος προϋφίστατο τοῦ ἔτους 1923.

3. Τὸ ὑπ' ἀριθ. 3756/27-3-1965 συμβόλαιον τοῦ Συμβολαιογράφου Χριστ. Γκαστῆ εἰς τὸ ὁποῖον ἀναφέρεται ὡς ὄριον ἡ ὑπ' ὄψη πάροδος.

4. Τὸ ἀπὸ Ὀκτώβριου 1978 τοπ/κὸ διάγραμμα τοῦ Πολ/κοῦ Μηχ/κοῦ Γεωργίου Καζάνα.

5. Τὴν ὑπ' ἀριθ. 28/5-12-78 πράξιν τοῦ Νομ/κοῦ Συμβ. Δ.Ε. Νομοῦ Ἰωαννίνων, ἀποφασίζομεν :

Ἀναγνωρίζομεν ὅτι ἡ σχηματισθεῖσα ἰδιωτικῆ πρωτοβουλία ἐντὸς τοῦ ἐγκεκριμένου σχεδίου πόλεως Ἰωαννίνων πάροδος παρὰ τὴν ὁδὸ Μαυρογιάννη κειμένη ἐντὸς τοῦ οἰκοδομικοῦ τετραγώνου τοῦ περικλειομένου ὑπὸ τῶν ὁδῶν Μαυρογιάννη - Χρυσοχόου - Παπάγου - Θωμαΐδου, ὡς εἰδικώτερον ἀπεικονίζεται αὕτη εἰς τὸ θεωρηθὲν ὑπὸ τοῦ Δ/ντοῦ Τεχν. Ὑπηρ. Ἰωαννίνων τοπ/κὸ διάγραμμα, προϋφίστατο τοῦ Ν.Δ. 17-7-1923 (περὶ σχεδίων πόλεων κ.λ.π.) μετὰ τὴν ἰσχὺν δὲ τούτου οὐδεμία ἀύξησις τοῦ ἀρχικῶς σχηματισθέντος κοινοχρήστου χώρου ἔλαβεν χώραν.

Ἡ παροῦσα δημοσιευθῆτω διὰ τῆς Ἐφημερίδος τῆς Κυβερνήσεως.

Ἰωάννινα τῆ 22 Δεκεμβρίου 1978

Ὁ Νομάρχης
ΛΟΥΚΑΣ ΦΩΤΟΠΟΥΛΟΣ