

# ΕΦΗΜΕΡΙΣ ΤΗΣ ΚΥΒΕΡΝΗΣΕΩΣ

## ΤΗΣ ΕΛΛΗΝΙΚΗΣ ΔΗΜΟΚΡΑΤΙΑΣ

ΕΝ ΑΘΗΝΑΙΣ  
ΤΗ 16 ΦΕΒΡΟΥΑΡΙΟΥ 1979

ΤΕΥΧΟΣ ΤΕΤΑΡΤΟΝ

ΑΡΙΘΜΟΣ ΦΥΛΛΟΥ  
96

### ΠΕΡΙΕΧΟΜΕΝΑ

#### ΑΠΑΛΛΟΤΡΙΩΣΕΙΣ

##### ΑΠΟΦΑΣΕΙΣ

Περί κηρύξεως εκτάσεως ως αναδασωτέας στη θέση Ρίζου Καρυά περιφέρειας Ήλευθεροχωρίου Ν. Φθιώτιδος. 1

##### ΑΝΑΚΟΙΝΩΣΕΙΣ

Περί ανακοινώσεως παρακαταθέσεως αποζημιώσεως από αναγκαστική απαλλοτρίωση για τη διαπλάτυνση της 30 επαρχιακής οδού Ηρακλείου — Βιάννου εις Σπηλιά Ν. Ηρακλείου... 2

Περί ειδοποίησεως της γενομένης παρακαταθέσεως αποζημιώσεως από αναγκαστική απαλλοτρίωση ακινήτων για το σκοπό κατασκευής οδού συνδέσεως της Κοινότητας Ήπειροκτης Ραθύμνης με τη νέα εθνική οδό Κρήτης... 3

#### ΠΟΛΕΟΔΟΜΙΑ

##### ΔΙΑΤΑΓΜΑΤΑ

Περί τροποποιήσεως του ρυμοτομικού σχεδίου Πατρών (Αχαΐας)... 4

##### ΑΝΑΚΟΙΝΩΣΕΙΣ

Περί ανακοινώσεως παρακαταθέσεως οριστικής αποζημιώσεως ακινήτων που ρυμοτομήθηκαν με το έγκεινόμενο ρυμοτομικό σχέδιο Δήμου Ρλυφάδας για τη διάνοιξη της Λεωφόρου Βουλιαγμένης (πράξη αναλογ. 190/72)... 5

Περί ανακοινώσεως της γενομένης παρακαταθέσεως αποζημιώσεως ακινήτων που ρυμοτομήθηκαν με το έγκεινόμενο ρυμοτομικό σχέδιο Πρωτεύουσας για τη διάνοιξη της Ήρας οδού στο Ο.Τ. 1 στο Δήμο Χαϊδαρίου από Αβέρωφ Μυστρά μέχρι Αισχύλου (Π.Α. 1/1974)... 6

Περί ανακοινώσεως της γενομένης παρακαταθέσεως αποζημιώσεως ακινήτων που ρυμοτομήθηκαν με το έγκεινόμενο ρυμοτομικό σχέδιο Πρωτεύουσας για τη διάνοιξη της Ήρας οδού κατά το τμήμα αυτής από οδού Κων/λεως μέχρι της οδού Σπύρου Πάτση (Π.Α. 121/1972)... 7

### ΑΠΑΛΛΟΤΡΙΩΣΕΙΣ

##### ΑΠΟΦΑΣΕΙΣ

Άρθ. 271

(1)

Περί κηρύξεως εκτάσεως ως αναδασωτέας στη θέση Ρίζου Καρυά περιφέρειας Ήλευθεροχωρίου Ν. Φθιώτιδος.

#### Ο ΝΟΜΑΡΧΗΣ ΦΘΙΩΤΙΔΟΣ

Έχοντας υπόψη :

1. Τις διατάξεις των άρθρων 24 παρ. 1 και 117 παρ. 3 του Συντάγματος της Χώρας.
2. Τις διατάξεις των άρθρων 188 και 191 του Ν.Δ. 86/69 «περί Δασικού Κώδικα».
3. Τις διατάξεις του Ν. 3200/55 «περί Διοικητικής Αποκεντρώσεως» σε συνδυασμό με τις διατάξεις του αριθ. 532/70 Ν.Δ. και 709/70 Β.Δ.
4. Την αριθ. ΥΓ/7252/12-9-79 αναφορά της Δ/σεως Δασών Φθιώτιδος με την οποία προτείνει την κήρυξη ως αναδασωτέας της εκτάσεως που έχει έκχερσωθει στη θέση Ρίζου Καρυά περιφέρειας Κοινότητας Ήλευθεροχωρίου έμβαδου 0,459 στρ. και
5. Την αριθ. 2/1978 γνωμοδότηση της Φιλοδοσιακής Επιτροπής Λαμίας για την κήρυξη ως αναδασωτέας της ανωτέρω εκτάσεως, αποφασίζουμε :

Κηρύσσουμε ως αναδασωτέα περιοχή τη δημόσια έκταση που έχει έκχερσωθει στη θέση Ρίζου Καρυά περιφέρειας Κοινότητας Ήλευθεροχωρίου έμβαδου 0,459 στρεμ. όπως αυτή ειδικότερα φαίνεται στο από 12-9-78 τοπογραφικό διάγραμμα της Δ/σεως Δασών Φθιώτιδος με στοιχεία 1, 2, 3, 4, 5, 6, 1 και το οποίο επισυνάπτεται, με σκοπό την αποκατάσταση του δάσους ή της δασικής βλαστήσεως σ' αυτή.

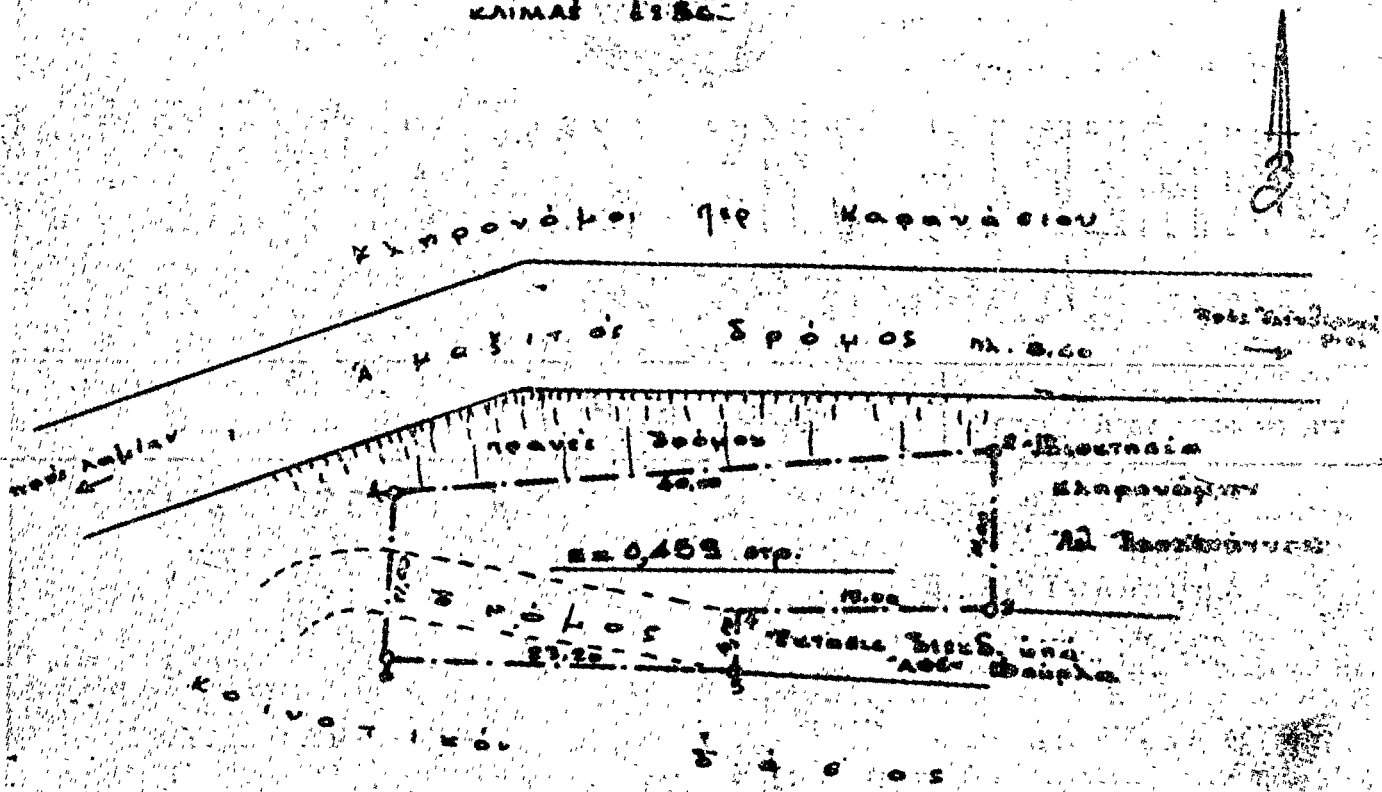
Η απόφαση αυτή να δημοσιευθεί στην Εφημερίδα της Κυβερνήσεως.

Λαμία, 22 Νοεμβρίου 1978

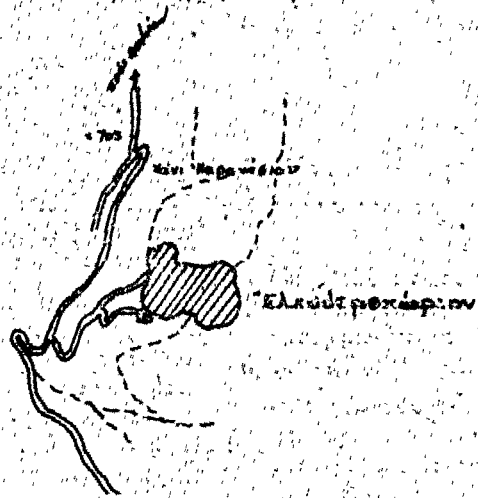
Ο Νομάρχης  
ΚΩΝ. ΚΟ.Ι.ΚΑΣ

**ΤΟΠΟΓΡΑΦΙΚΟ ΔΙΑΓΡΑΜΜΑ**

ΤΗΣ ΠΡΟΣ ΑΝΑΔΑΞΙΣΙΝ ΕΚΤΑΞΕΩΣ  
ΕΙΣ ΘΕΣΙΝ: ΡΙΖΟΝ ΚΡΥΑ, ΠΕΡΙΘ. ΕΛΕΥΘΕΡΟΧΕΡΙΩΝ  
ΚΛΙΜΑΤ. 11560



**Προσανατολιστικόν διαγράμμα «1. 11. 20. 000»**



Λαμία 24-11-1978  
 Επ' αφορμή  
 Εν Λαμία 22-11-1978  
 ο Αρχιτέκτονας Η. Χαρίδης

*[Signature]*  
 ΚΩΝΙΝΟΣ ΚΟΥΚΑΣ

ΕΡΕΥΡΗΝΗ  
 Εν Λαμία 22-11-1978  
 ο Αρχιτέκτονας Δασύλ Η.Φ  
 ο.α.

*[Signature]*  
 ΓΕΩΡΓΙΟΣ ΖΑΜΑΝΗΣ

ο Συντάξας  
 Τοπογράφος Υπαύγου

*[Signature]*  
 ΙΩΑΝΝ. ΚΑΡΑΝΤΖΑΛΗΣ

## ΑΝΑΚΟΙΝΩΣΕΙΣ

Αριθ. 731

(2)

Περί ανακωινώσεως παρακαταθέσεως αποζημιώσεως από αναγκαστική απαλλοτριώση για τή διαπλάτυνση τής 30 επαρχιακής οδού Ηρακλείου — Βιάννου εις Σπηλιά Ν. Ηρακλείου.

## Ο ΝΟΜΑΡΧΗΣ ΗΡΑΚΛΕΙΟΥ

Έχοντας υπόψη τις διατάξεις τών άρθρων 7 και 8 του Ν.Δ. 797/1971 «περί αναγκαστικών απαλλοτριώσεων» πληροφορούμε όλους όσους:

α) Έχουν δικαιώματα κυριότητας ή άλλα εμπράγματα δικαιώματα στα ακίνητα που απαλλοτριώθηκαν με την ΟΕ. 5773/Φ.1779/2.4.1976 απόφαση του Νομάρχη Ηρακλείου που δημοσιεύθηκε στο ΦΕΚ 112/10.4.1976, τεύχος Δ', για τή διαπλάτυνση τής 30 επαρχιακής οδού Ηρακλείου, — Βιάννου εις Σπηλιά από γ.δ. 7 — 000 συνολικής έκτασεως 596,76 Μ<sup>2</sup> έχουν εγγράψει υποθήκη ή έχουν επιβάλει κατάσχεση ή με οποιονδήποτε τρόπο διεκδικούν τὰ απαλλοτριωθέντα ακίνητα ότι ή αποζημίωση, που καθόρισε τὸ Ἐφετείο Χανίων Κρήτης με τήν απόφασή του 34/1978 για όλα τὰ ακίνητα και τὰ υπερχείμενα αὐτῶν, που φαίνονται στο από 10 Σεπτεμβρίου 1978 κτηματολογικό διάγραμμα και στο σχετικό κτηματολογικό πίνακα που σύνταξε ὁ Μηχανικός Εὐάγγελος Σουργιάς και θεώρησε ὁ Δ/ντὴς Τεχνικῶν Ὑπηρεσιῶν τὴν 17.10.1975 Γ. Βέρροισ, ἔχει κατατεθεῖ στο Ταμείο Παρακαταθηκῶν και Δανείων και ἔχει ἐκδοθεῖ τὸ 28550/19.12.1978 γραμμάτιο συστάσεως παρακαταθήκης για ποσὸ τριακόσιες τριάντα πέντε χιλιάδες ὀκτακόσιες δέκα ἔξι (335.816) δραχμές.

2. Ἡ ἀποζημίωση αὐτὴ εἶναι ἀποδοτέα στους δικαιούχους που θὰ ἀναγνωρισθοῦν σύμφωνα με τὸ νόμο.

Ἡ ἀνακοίνωση αὐτὴ νὰ δημοσιευθεῖ στὴν Ἐφημερίδα τῆς Κυβερνήσεως.

Ἡράκλειο, 30 Ἰανουαρίου 1979

Ὁ Νομάρχης  
ΣΠΥΡΙΔΩΝ ΤΣΙΡΚΑΣ

Αριθ. 67229

(3)

Περί εἰδοποίησεως παρακαταθέσεως ἀποζημιώσεως ἀπὸ ἀναγκαστικὴ ἀπαλλοτριώση ἀκινήτων, για τὸ σκοπὸ κατασκευῆς οδοῦ συνδέσεως τῆς Κοινότητος Ἐπισκοπῆς Ρεθύμνης με τὴ νέα ἐθνικὴ οδὸ Κρήτης.

## Ο ΝΟΜΑΡΧΗΣ ΡΕΘΥΜΝΗΣ

Έχοντας υπόψη:

Α) Τὶς διατάξεις α) τών άρθρων 7 και 8 τοῦ Ν.Δ. 797/1971 «περί ἀναγκαστικῶν ἀπαλλοτριώσεων» και β) τοῦ Β.Δ. 139/1971 «περί τῆς ἀρμοδιότητος τῶν Νομαρχῶν πρὸς κήρυξιν ἀναγκαστικῶν τινῶν ἀπαλλοτριώσεων».

Β) Τὸ ὑπ' ἀριθ. 33/9.1.1979 ἔγγραφο τῆς 2ας ΔΕΚΕ Ηρακλείου και τὸ προσαρτημένο σ' αὐτὸ ὑπ' ἀριθ. 6786/4.1.1979 γραμμάτιο συστάσεως παρακαταθήκης τοῦ Γραφείου Παρακαταθηκῶν και Δανείων Ρεθύμνης, γνωστοποιούμε:

α) Σ' αὐτοὺς που ἔχουν ἀποκτήσει ἢ που ἀξιῶνουν δικαιώματα κυριότητας στα θύναμι, τῆς ὑπ' ἀριθ. 76216/1976 ἀποφασείας μας (ΦΕΚ 404/76 τ. Δ') ἀναγκαστικῶς ἀπαλλοτριωθέντα ἀκίνητα για τὸ σκοπὸ κατασκευῆς οδοῦ συνδέσεως τῆς Κοινότητος Ἐπισκοπῆς Ρεθύμνης με τὴ νέα ἐθνικὴ οδὸ Κρήτης, και

β) Σ' αὐτοὺς που ἔχουν τυχὸν ἐγγράψει ὑποθήκη ἢ ἔχουν ἐπιβάλει κατάσχεση ἢ μ' ὁποιονδήποτε τρόπο διεκδικούν τὰ ἀκίνητα αὐτά, ὅτι ἡ ἀξία αὐτῶν που καθορίσθηκε με τὴν ὑπ' ἀριθ. 76/1978 ἀπόφαση τοῦ Ἐφετείου Κρήτης για ἀποζημίωση τῶν ιδιοκτητῶν τους, κατατέθηκε στο Ταμείο Παρακαταθηκῶν και Δανείων και ἐκδόθηκε τὸ προμνησθέν ὑπ' ἀριθ. 6786/1979 γραμμάτιο συστάσεως παρακαταθήκης, συνολικοῦ ποσοῦ δραχμῶν τριῶν ἑκατομμυρίων ὀκτακοσίων ἑξήντα τεσσάρων χιλιάδων ἑξακοσίων εἰκοσι (3.864.620) τὸ ὁποῖο πρέπει νὰ ἀποδοθεῖ σ' αὐτοὺς που θὰ ἀναγνωρισθοῦν δικαιούχοι σύμφωνα με τὸν Νόμο.

Ἡ εἰδοποίησή αὐτὴ νὰ δημοσιευθεῖ στὴν Ἐφημερίδα τῆς Κυβερνήσεως.

Ρεθύμνο, 23 Ἰανουαρίου 1979

Ὁ Νομάρχης  
ΑΘ. ΣΠΥΡΟΠΟΥΛΟΣ

## ΠΟΛΕΟΔΟΜΙΑ

## ΔΙΑΤΑΓΜΑΤΑ

(4)

Περί τροποποιήσεως τοῦ ρυμοτομικοῦ σχεδίου Πατρῶν (Ἀχαΐας).

Ο ΠΡΟΕΔΡΟΣ  
ΤΗΣ ΕΛΛΗΝΙΚΗΣ ΔΗΜΟΚΡΑΤΙΑΣ

Έχοντας ὑπ' ὄψει τὰς διατάξεις τοῦ ἀπὸ 17 Ἰουλίου 1923 Ν. Δ/τος «περὶ σχεδίων πόλεων κλπ.», ὡς μεταγενεστέρως ἐτροποποιήθησαν και συνεπληρωθήσαν και εἰδικότερον τῶν άρθρων 3, 9 και 70 αὐτοῦ, και ἰδόντες τὴν ὑπ' ἀριθ. Ε.Δ. 2/α/04/59/Φ.Θ.2.1.1/29.3.1978 κοινὴν ἀπόφασιν τοῦ Πρωθυπουργοῦ και τοῦ Ὑπουργοῦ Δημοσίων Ἔργων «περὶ μεταθέσεως ἀρμοδιοτήτων τοῦ Ὑπουργοῦ Δημοσίων Ἔργων εἰς τὸν Ὑφυπουργὸν τοῦ αὐτοῦ Ὑπουργείου (ΦΕΚ 282/Β), τὰς ὑπ' ἀριθ. 526/1969, 641/1970 και 579/1976 πράξεις τοῦ Δημοτικοῦ Συμβουλίου Πατρῶν, τὴν ὑπ' ἀριθ. 434/1978 γνωμοδότησιν τοῦ Συμβουλίου Δημοσίων Ἔργων (Τμήμα Οἰκισμού), ὡς και τὴν ὑπ' ἀριθ. 1111/1978 γνωμοδότησιν τοῦ Συμβουλίου τῆς Ἐπικρατείας, προτάται τοῦ ἐπὶ τῶν Δημοσίων Ἔργων Ὑφυπουργοῦ, ἀπεφασίσταμεν:

Ἄρθρον 1.

Ἐγκρίνεται ἡ τροποποίησις τοῦ ρυμοτομικοῦ σχεδίου Πατρῶν (Ἀχαΐας) κατὰ τὴν Λεωφόρον Ἀγίας Σοφίας, ὡς ἐμφαίνεται εἰς τὸ ὑπὸ τοῦ Γενικοῦ Διευθυντοῦ Οἰκισμού τεθεωρημένον διὰ τῆς ὑπ' ἀριθ. Γ. 36654/1978 πράξεως αὐτοῦ σχετικὸν πρωτότυπον διάγραμμα ὑπὸ κλίμακα 1:5000, τοῦ ὁποίου συνοπτικὸν ἀντίτυπον δημοσιεύεται μετὰ τοῦ παρόντος.

Ἄρθρον 2.

Ἐπιβάλλεται προκήπιον πλάτους πέντε (5) μέτρων κατὰ τὸ πρότυπον τῶν οἰκοπέδων, ὠκοδομημένων ἢ μὴ, τῶν ἔχοντων πρότυπον ἐπὶ τῆς Λεωφόρου Ἀγίας Σοφίας, ὡς ἐν τῷ αὐτῷ διαγράμματι ἐμφαίνεται.

Εἰς τὸν αὐτὸν ἐπὶ τῶν Δημοσίων Ἔργων Ὑφυπουργοῦ, ἀνατίθεμεν τὴν δημοσίευσιν και ἐκτέλεσιν τοῦ παρόντος Διατάγματος.

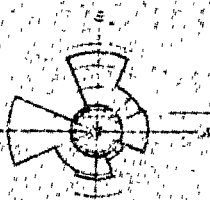
Ἐν Ἀθήναις τῇ 8 Ἰανουαρίου 1979

Ο ΠΡΟΕΔΡΟΣ ΤΗΣ ΔΗΜΟΚΡΑΤΙΑΣ  
ΚΩΝΣΤΑΝΤΙΝΟΣ Δ. ΤΣΑΤΣΟΣ

Ο ΥΦΥΠΟΥΡΓΟΣ ΔΗΜΟΣΙΩΝ ΕΡΓΩΝ  
ΣΤΕΦΑΝΟΣ ΜΑΝΟΣ

# ΠΑΤΡΑΙΑ

Α. ΓΑΛΙΧΟΣΙΑ (1900 - 1929)



Ε. Ν. Α. Δ.



Φαλαγγάριον

Σταθμός

Νέα Οδοί

ΥΠΟΥΡΓΕΙΟΝ  
ΔΗΜΟΣΙΩΝ ΕΡΓΩΝ  
ΚΕΝΤΡΙΚΗ ΔΙΕΥΘΥΝΣΙΣ ΟΙΚΙΣΜΟΥ

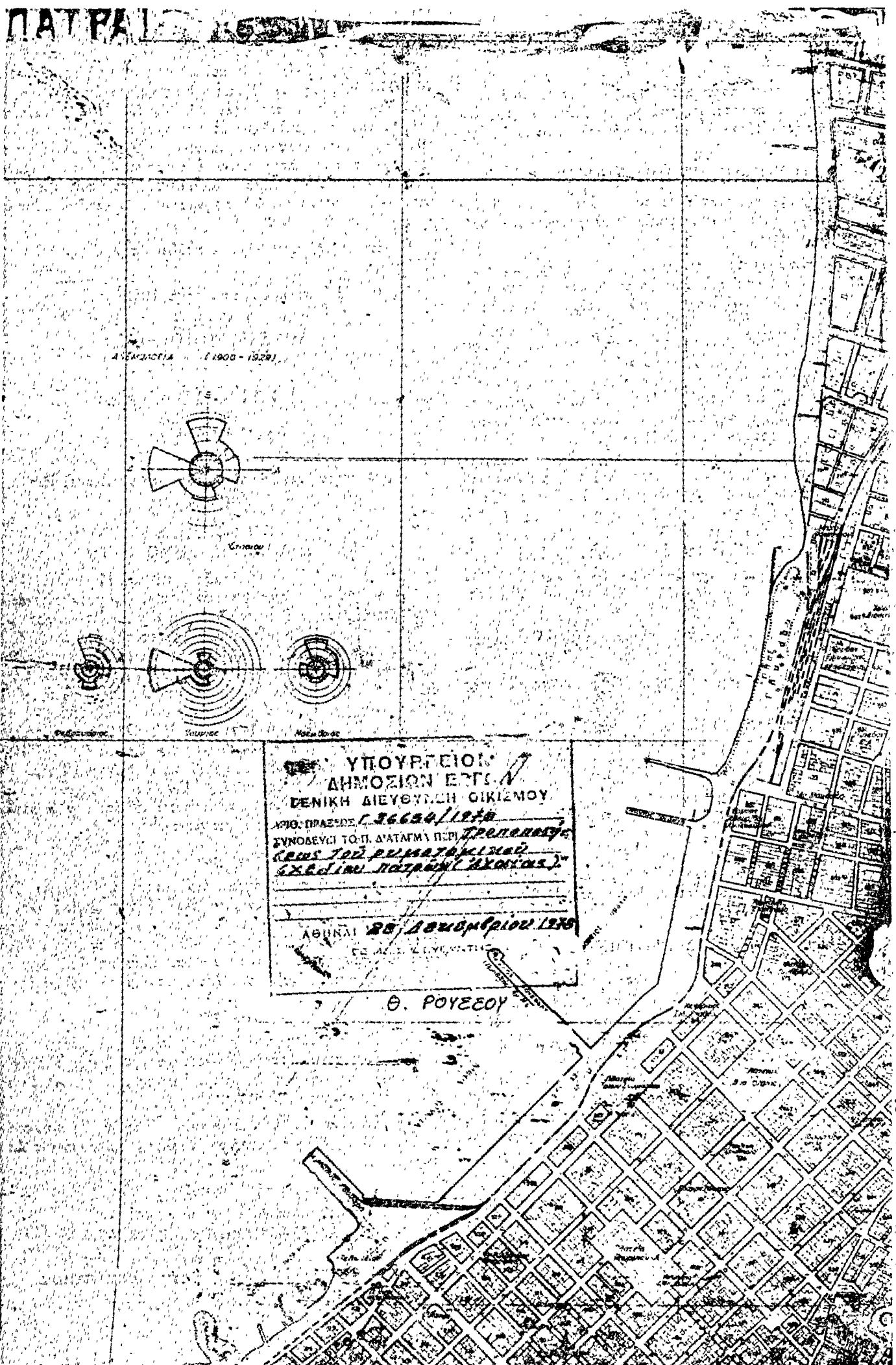
ΑΡΙΘ. ΠΡΑΞΕΩΣ 126650/1929

ΣΥΝΟΔΕΥΣΙΣ ΤΟΥ Π. ΔΕΛΤΑΓΜΑ ΠΕΡΙ ΤΡΕΠΟΔΩΝ  
(ΣΥΝΤΟΜΟΡΡΟΝ ΠΑΤΡΑΙΑΣ)

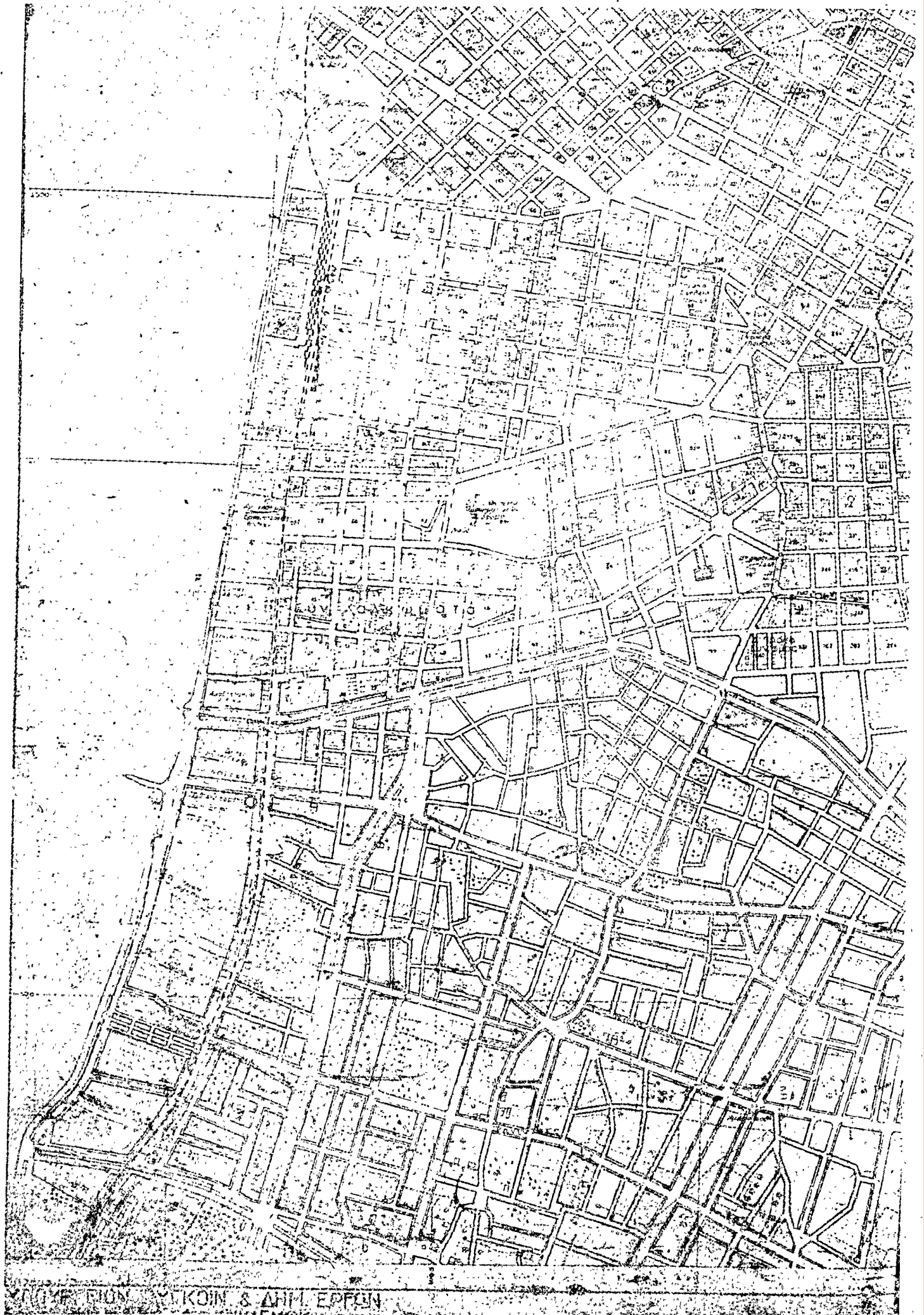
ΑΘΗΝΑΙ 25 Δεκεμβρίου 1929

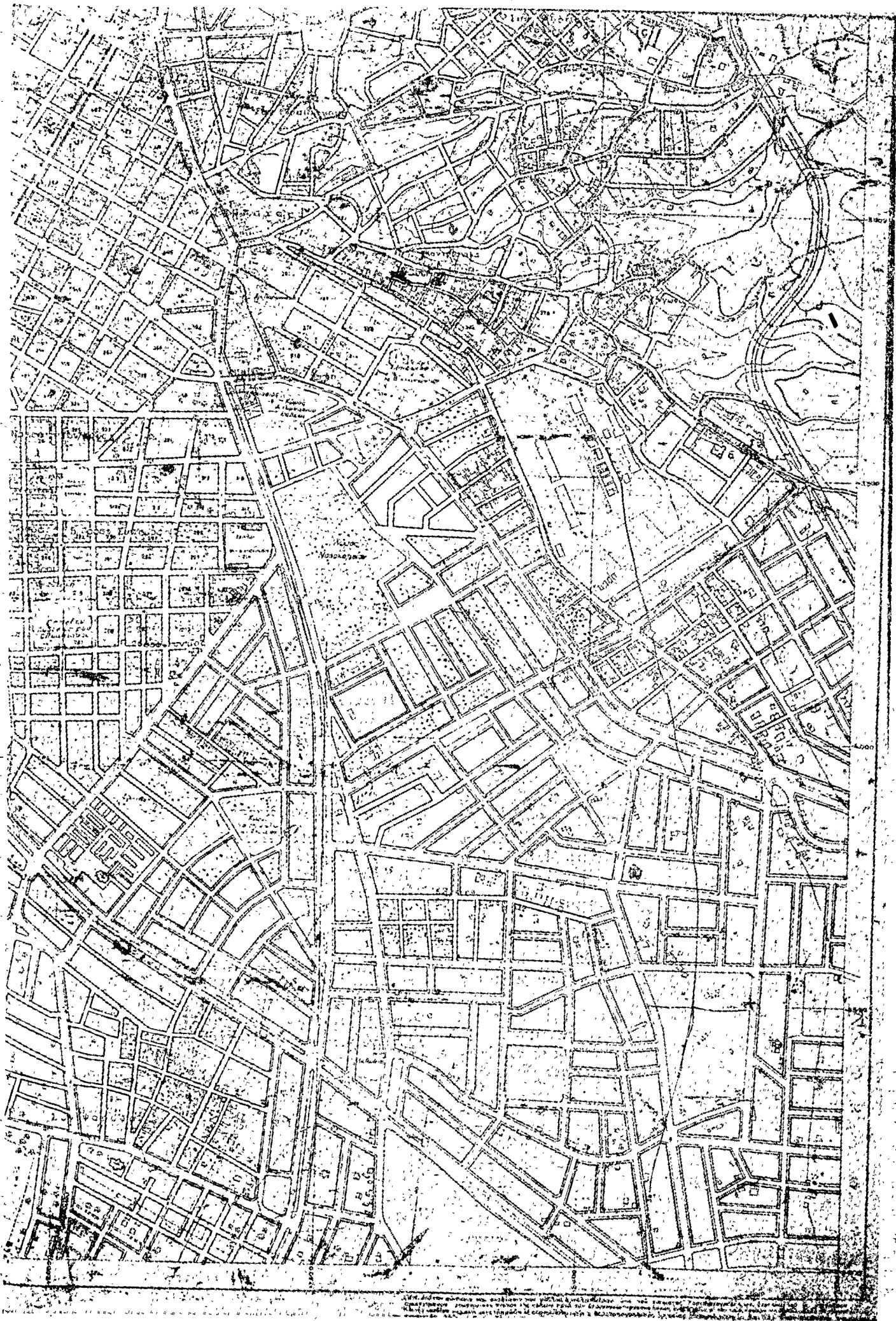
ΕΣ ΑΝΤΙΣΤΕΛΛΟΜΕΝΗ

Θ. ΡΟΥΣΣΟΥ









## ΑΝΑΚΟΙΝΩΣΕΙΣ

Αριθ. Δ1/13117

(5)

Περί ανακοινώσεως παρακαταθέσεως όριστικής αποζημιώσεως ακινήτων που ρυμοτομήθηκαν με το έγκεικρίμενο ρυμοτομικό σχέδιο Δήμου Γλυφάδας για τη διάνοιξη της Λεωφόρου Βουλιαγμένης (πράξη αναλογ. 190/72).

## Ο ΥΠΟΥΡΓΟΣ ΔΗΜΟΣΙΩΝ ΕΡΓΩΝ

Έχοντας υπόψη:

- 1) Τις διατάξεις του Ν. Δ/τος από 17.7.1923 «περί σχεδίων πόλεων, κωμών και συνοικισμών του Κράτους και οικοδομής αυτών» (ΦΕΚ 228/16.8.1923 τ. Α').
- 2) Τις διατάξεις του Ν. Δ/τος 797/1971 «περί αναγκαστικών απαλλοτριώσεων» (ΦΕΚ 1/1.1.1971 τ. Α').
- 3) Τα στοιχεία προδικασίας για την εφαρμογή του ισχύοντος ρυμοτομικού σχεδίου περιοχής του δήμου Γλυφάδας προς διάνοιξη της Λεωφόρου Βουλιαγμένης, ανακοινώνουμε στα πρόσωπα που έχουν ή αξιώνουν εμπράγματα δικαιώματα στα ακίνητα, Ο.Ε. Π. Λεούσης και Σία, ότι η αποζημίωση των ρυμοτομουμένων οικοπεδικών εκτάσεων και των επικειμένων τους όπως περιγράφονται στα σχετικά στοιχεία προδικασίας, καθορίσθηκε με την απόφαση του Πολυμελούς Πρωτοδικείου Αθηνών αριθ. 2950/1977 και 7596/77 του Έφετείου Αθηνών και έχει κατατεθεί στο Ταμείο Παρακαταθηκών και Δανείων Αθηνών με την έκδοση του γραμματίου παρακαταθήκης αριθ. 521883/1978 συνολικού ποσού δραχμών 1.242.000 υπέρ της Ο.Ε. Π. Λεούσης και Σία που φέρονται ως ιδιοκτήτες των ρυμοτομουμένων, για να καταβληθεί μόνο στα πρόσωπα που θα αναγνωρισθούν ως δικαιούχοι με απόφαση του άρμοδιου δικαστηρίου σύμφωνα με τις προβλέψεις των κειμένων διατάξεων.

Η ανακοίνωση αυτή να δημοσιευθεί στην Έφημερίδα της Κυβερνήσεως.

Αθήναι, 11 Ιανουαρίου 1979

Με έντολή Υπουργού  
Ο Διευθυντής  
ΣΠ. ΛΟΓΟΘΕΤΗΣ

Αριθ. Δ1/0/10182

(6)

Περί ανακοινώσεως παρακαταθέσεως αποζημιώσεως ακινήτων που ρυμοτομήθηκαν με το έγκεικρίμενο ρυμοτομικό σχέδιο Πρωτεύουσας για τη διάνοιξη της Ίερας Όδου στο Ο.Τ. Ι' στο Δήμο Χαϊδαρίου από Αέρωφ Μυστρά μέχρι Αισχύλου (Π.Α.Ι/74).

## Ο ΥΠΟΥΡΓΟΣ ΔΗΜΟΣΙΩΝ ΕΡΓΩΝ

Έχοντας υπόψη:

- 1) Τις διατάξεις του Ν.Δ. από 17.7.1923 «περί σχεδίων πόλεων, κωμών και συνοικισμών του Κράτους και οικοδομής αυτών» (ΦΕΚ 228/16.8.1923 τ.Α').
- 2) Τις διατάξεις του Ν.Δ. 797/1971 «περί αναγκαστικών απαλλοτριώσεων» (ΦΕΚ 1/1.1.1971 τ.Α').
- 3) Τα στοιχεία προδικασίας για την εφαρμογή του ισχύοντος ρυμοτομικού σχεδίου περιοχής του Δήμου Χαϊδαρίου, προς διάνοιξη της Ίερας όδου στο Ο.Τ. Ι' από Αέρωφ Μυστρά μέχρι Αισχύλου (Π.Α. Ι/74), ανακοινώνουμε στα πρόσωπα που έχουν ή αξιώνουν εμπράγματα δικαιώματα στα παραπάνω ακίνητα, ότι η αποζημίωση των ρυμοτομουμένων οικοπεδικών εκτάσεων και των επικειμένων τους όπως περιγράφονται στα σχετικά στοιχεία προδικασίας, καθορίσθηκε με την απόφαση του Μονομελούς Πρωτοδικείου Αθηνών αριθ. 134/25.2.1977 και έχει κατατεθεί στο Ταμείο Παρακαταθηκών και Δανείων Αθηνών με την έκδοση του γραμματίου παρακαταθήκης αριθ. 523917/8.1.1979 συνολικού ποσού δραχμών 4.195.800 υπέρ των έξι προσώπων που φέρονται ως ιδιοκτήτες των ρυμοτομουμένων, για να καταβληθεί

μόνο στα πρόσωπα που θα αναγνωρισθούν ως δικαιούχοι με απόφαση του άρμοδιου δικαστηρίου, σύμφωνα με τις προβλέψεις των κειμένων διατάξεων:

1) Αντώνιος Κεσίσογλου δραχ. (4.195.800).

Η ανακοίνωση αυτή να δημοσιευθεί στην Έφημερίδα της Κυβερνήσεως.

Αθήναι, 19 Ιανουαρίου 1979

Ο Διευθυντής  
Με έντολή Υπουργού  
Σ. ΛΟΓΟΘΕΤΗΣ

Αριθ. Δ1/0/10180

(7)

Περί ανακοινώσεως παρακαταθέσεως αποζημιώσεως ακινήτων που ρυμοτομήθηκαν με το έγκεικρίμενο ρυμοτομικό σχέδιο Πρωτεύουσας για τη διάνοιξη της Ίερας όδου κατά το τμήμα αυτής από όδου Κων/λεως μέχρι της όδου Σπύρου Πάτση (Π.Α. 121/72).

## Ο ΥΠΟΥΡΓΟΣ ΔΗΜΟΣΙΩΝ ΕΡΓΩΝ

Έχοντας υπόψη:

- 1) Τις διατάξεις του Ν. Δ/τος από 17.7.1923 «περί σχεδίων πόλεων, κωμών και συνοικισμών του Κράτους και οικοδομής αυτών» (ΦΕΚ 228/16.8.1923 τ. Α').
- 2) Τις διατάξεις του Ν. Δ/τος 797/1971 «περί αναγκαστικών απαλλοτριώσεων» (ΦΕΚ 1/1.1.1971 τ. Α').
- 3) Τα στοιχεία προδικασίας για την εφαρμογή του ισχύοντος ρυμοτομικού σχεδίου περιοχής του Δήμου Αθηναίων προς διάνοιξη της Ίερας όδου κατά το τμήμα αυτής από όδου Κων/λεως μέχρι της όδου Σπύρου Πάτση (Π.Α. 121/72), ανακοινώνουμε στα πρόσωπα που έχουν ή αξιώνουν εμπράγματα δικαιώματα στα παραπάνω ακίνητα, ότι η αποζημίωση των ρυμοτομουμένων οικοπεδικών εκτάσεων και των επικειμένων τους όπως περιγράφονται στα σχετικά στοιχεία προδικασίας, καθορίσθηκε με την απόφαση του Μονομελούς Πρωτοδικείου Αθηνών αριθ. 121/23.3.1972 και έχει κατατεθεί στο Ταμείο Παρακαταθηκών και Δανείων Αθηνών με την έκδοση γραμματίου παρακαταθήκης αριθ. 523920/8.1.1979 συνολικού ποσού δραχμών 74.128.275 υπέρ των έξι προσώπων που φέρονται ως ιδιοκτήτες των ρυμοτομουμένων, για να καταβληθεί μόνο στα πρόσωπα που θα αναγνωρισθούν ως δικαιούχοι με απόφαση του άρμοδιου δικαστηρίου σύμφωνα με τις προβλέψεις των κειμένων διατάξεων:

1) Κληρ. Μαρία Περωτή δραχ. 6.257.139.

2) Νίκη Σιωπούλου — Δημ. — Αριστ. Περωτής, Αντιγόνη Βογιατζή Ίσηγη Γεωργιάδου δραχ. 4.653.000.

3) Έμμ. Μάκκαρης — Έμ. Μάκκαρης δραχ. 3.800.099.

4) Αποστ. Παναγιώτου και Δήμητρα Μπέλλα δραχ. 5.688.700.

5) Άννα Δούμα — Αγροίτσα Καταπόδη δραχ. 9.237.433.

6) Κλειώ Μακρή δραχ. 2.091.783.

7) Κληρ. Δημόρα (Έμμ. Μπαλάσκας) δραχ. 2.229.800.

8) Γεώργιος Καραγιάννης δραχ. 3.959.412.

9) Α.Ε. Π. Ταγκαλάκης δραχ. 21.834.755.

10) Γεώργιος και Μαρία Πετριδη δραχ. 44.779.

11) Ευδοκία Μανωλάκη δραχ. 2.906.600.

12) Παρασκευή Παναγιωτοπούλου δραχ. 3.030.600.

13) Ελένη Ανδρουλάκη δραχ. 4.023.200.

14) Ανδρέας Μινατάκης και Ηλίας Ηλιάδης δραχ. 1.358.475.

15) Χρύση Ιωάννου δραχ. 1.735.000.

16) Καλλιόπη Στάικου δραχ. 1.277.500.

Η ανακοίνωση αυτή να δημοσιευθεί στην Έφημερίδα της Κυβερνήσεως.

Αθήναι, 19 Ιανουαρίου 1979

Με έντολή Υπουργού  
Ο Διευθυντής  
Σ. ΛΟΓΟΘΕΤΗΣ