



ΕΦΗΜΕΡΙΣ ΤΗΣ ΚΥΒΕΡΝΗΣΕΩΣ

ΤΗΣ ΕΛΛΗΝΙΚΗΣ ΔΗΜΟΚΡΑΤΙΑΣ

ΕΝ ΑΘΗΝΑΙΣ
ΤΗ, 19 ΙΑΝΟΥΑΡΙΟΥ 1980

ΤΕΥΧΟΣ ΤΕΤΑΡΤΟΝ

ΑΡΙΘΜΟΣ ΦΥΛΛΟΥ
23

ΠΕΡΙΕΧΟΜΕΝΑ

ΠΟΛΕΟΔΟΜΙΑ

ΑΠΟΦΑΣΕΙΣ

- Περί διορθώσεως άσυμφωνίας μεταξύ έγκυριμένου σχεδίου και εφαρμοσθέντος στο τμήμα τής οδού Ίωνίας, μεταξύ των οδών Σμύρνης και Βουλγάρεως στην Πάτρα. 1
- Περί άκυρώσεως τής Η—12934/25.8.78 Νομαρχιακής αποφάσεως (περί έγκρίσεως επέκτασεως του ρυμοτομικού σχεδίου οικισμού Κυπρίνου Ν. "Εβρου" (ΦΕΚ 415/Δ/10.8.79). 2
- Περί αναγνώρισεως οδού (παρόδου Κανάρη) στο Ο.Τ. 11 πόλεως Βερόιας, ότι υπάρχει πριν από το έτος 1923 και χαρακτηρισμού αυτής ως διατηρητέας. 3
- Περί άκυρώσεως τής Τ.Υ. 73443/15.6.79 άποφάσεως του Νομάρχη Μαγνησίας. 4

ΑΝΑΚΟΙΝΩΣΕΙΣ

- Περί ειδοποιήσεως τής παρακαταθέσεως άποζημιώσεως άκινήτων που ρυμοτομήθηκαν με την εφαρμογή του έγκυριμένου σχεδίου πόλεως Βόλου (διάνοιξη οδών). 5
- Περί ειδοποιήσεως τής γενομένης παρακαταθέσεως άποζημιώσεως λόγω προσκυρώσεως έν Δράμα. 6

ΠΟΛΕΟΔΟΜΙΑ

ΑΠΟΦΑΣΕΙΣ

Άριθ. Η. 11727

(1)

Περί διορθώσεως άσυμφωνίας μεταξύ έγκυριμένου σχεδίου και εφαρμοσθέντος στο τμήμα τής οδού Ίωνίας, μεταξύ των οδών Σμύρνης και Βουλγάρεως στην Πάτρα.

Ο ΝΟΜΑΡΧΗΣ ΑΧΑΪΑΣ

Έχοντας υπόψη :

1. Τις διατάξεις του άπό 18.10.1925 Π.Δ. «περί του

τρόπου διορθώσεως άσυμφωνιών μεταξύ έγκυριμένου σχεδίου και επί τόπου εφαρμοσθέντος τοιούτου».

2. Τις διατάξεις του Νόμου 3200/1955 «περί διοικητικής άποκεντρώσεως».

3. Τις διατάξεις του Ν.Δ. 3620/1956 «περί συμπληρώσεως των διατάξεων περί διοικητικής άποκεντρώσεως».

4. Τις διατάξεις του 532/70 Ν. Δ/τος «περί συμπληρώσεως των διατάξεων περί διοικητικής άποκεντρώσεως».

5. Τις διατάξεις του 712/1970 Β.Δ.

6. Τις διατάξεις του Π.Δ. 910/77 «περί Όργανισμού του Όπουργείου Δημοσίων Έργων».

7. Το άρ. 32805/Δ/36/27.8.79 έγγραφο του Δήμου Πατρέων.

8. Το Ν. 9327/29.9.79 έγγραφο τής Δ.Τ.Υ.Ν. Άχαΐας Τμήμ. Πολεοδ. Έφαρμογών, με το όποιο διαβιβάστηκαν όλα τα δικ/κά.


9. Τη σύμφωνη γνωμοδότηση του Ν.Σ.Δ.Ε., που διατυπώθηκε στο 22/23/11.10.1979 πρακτικό του, άποφασίζουμε :

Διορθώνουμε την άσυμφωνία που διαπιστώθηκε μεταξύ των έγκυριμένων και στην πραγματικότητα διαμορφωθείσών οικοδομικών γραμμών τής οδού Ίωνίας, μεταξύ των οδών Σμύρνης και Βουλγάρεως στην Πάτρα, και καθορίζουμε ισχύουσες οικοδομικές γραμμές αυτές που διαμορφώθηκαν στην πραγματικότητα και για σαφέστερο καθορισμό τις σημειούμενες με κόκκινη γραμμή με τα στοιχεία (ΜΕ), (ΗΚεΚ2) και (ΚΙΚΟ) στο συνημμένο τοπογρ. διάγραμμα τής Άρχ/νος Μηχ. Μαρίας Καρακάση, το όποιο είναι θεωρημένο άπό τον Προϊστ. Τμήμ. Πολεοδ. Έφαρμογών τής Δ.Τ.Υ.Ν. Άχαΐας.

ΈΗ άπόφαση αυτή να δημοσιευθεί στην Έφημερίδα τής Κυβερνήσεως.

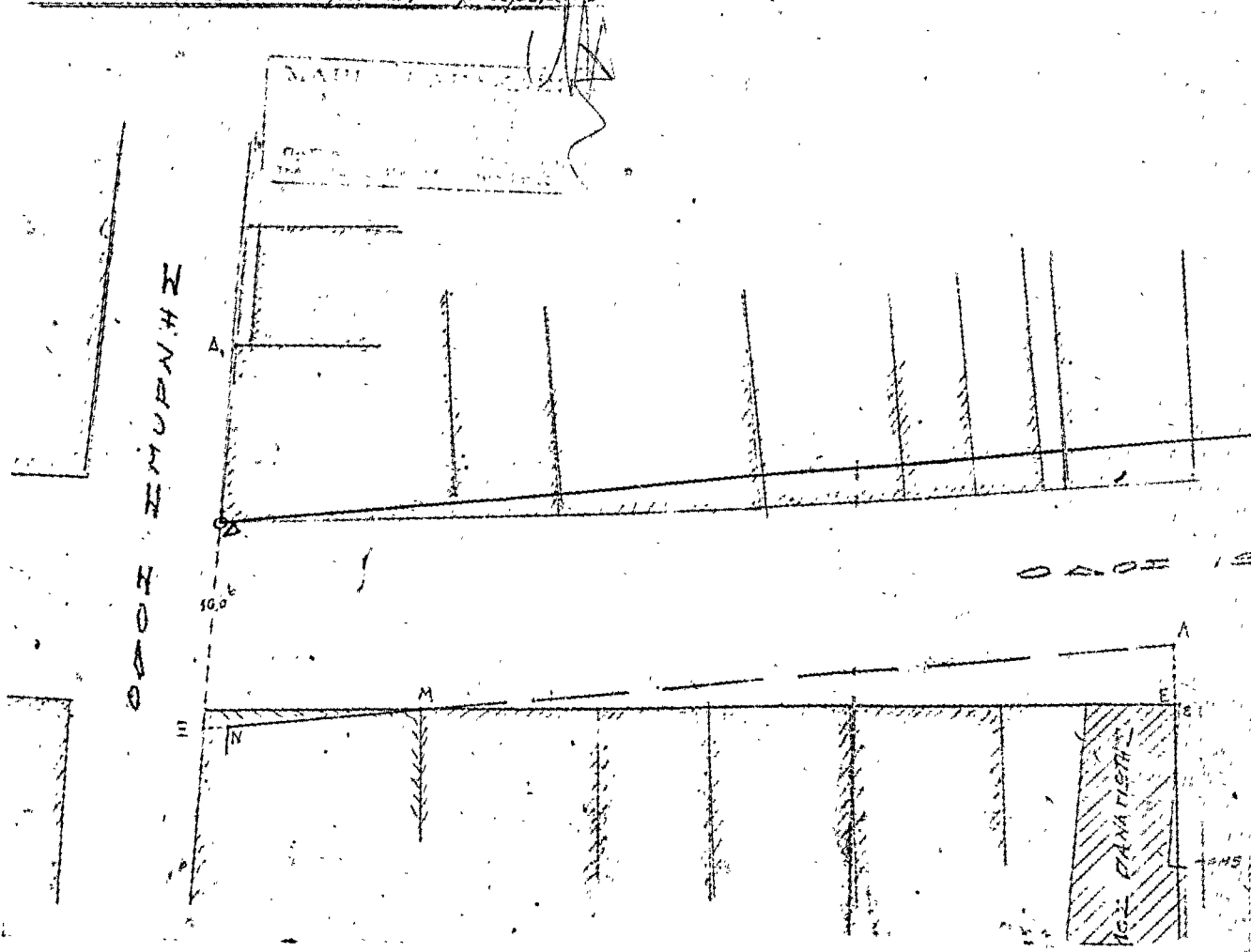
Πάτρα, 1 Νοεμβρίου 1979

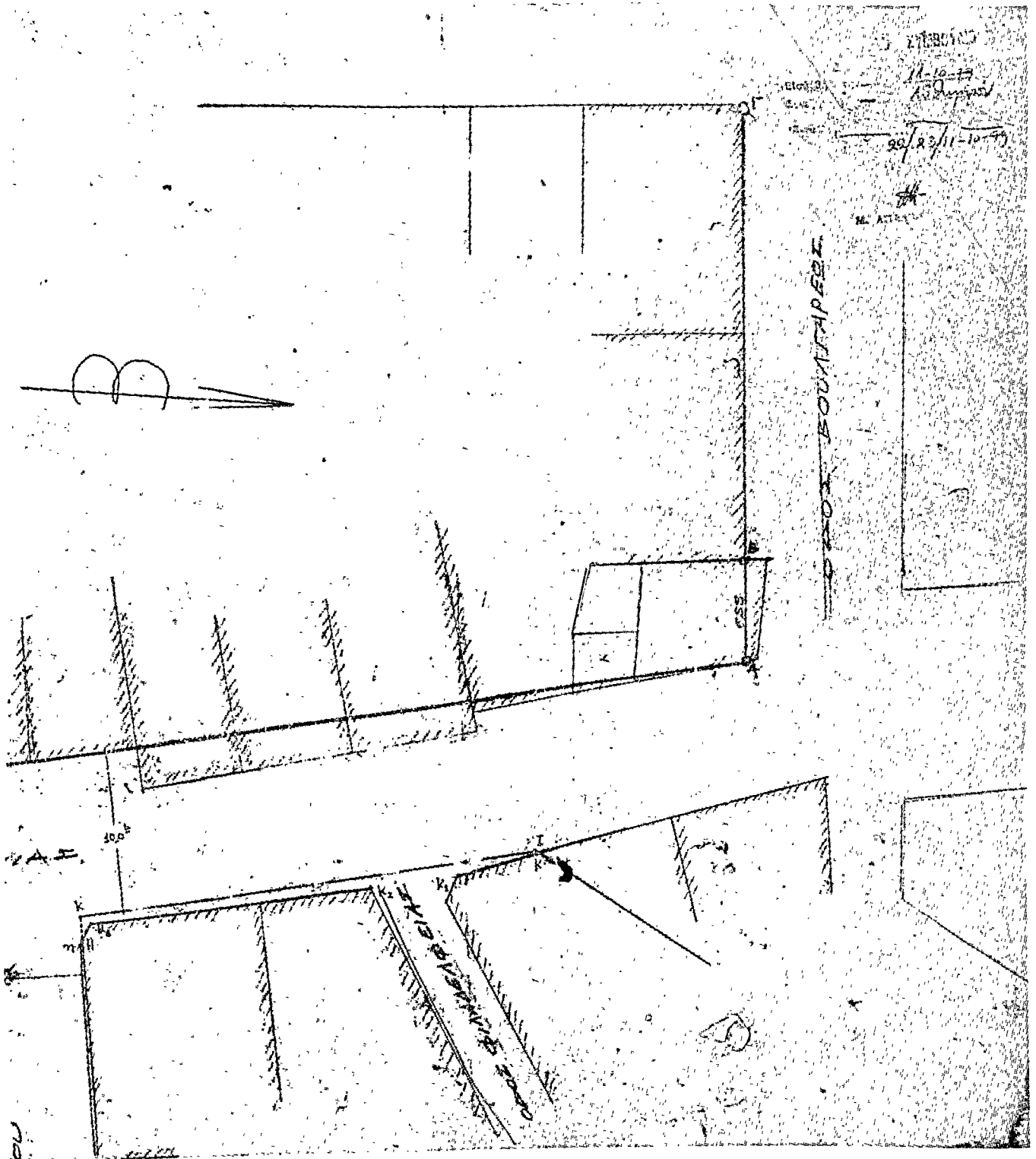
Ό Νομάρχης
ΝΙΚ. ΧΑΝΟΣ



ΤΟΠΟΓΡΑΦΙΚΟΝ ΔΙΑΓΡΑΜΜΑ ΟΙΚΟΠΕΔΟΥ
ΓΑΙΟΚΤΗΣΙΑΣ ΠΑΝΑΓΙΩΤΗ ΣΤΕΦΑΝΙΔΟΥ
ΕΠΙ ΤΗΣ ΟΔΟΥ ΙΣΧΙΑΣ 6 ΒΟΣΠΟΡΟΥ
ΕΝ ΠΑΤΡΑΙΣ
ΚΑΙ 1200

αίτεται οικοδομική γραμμή





Αρ:Φ. Η—19240

(2)

Περὶ ἀκυρώσεως τῆς Η- 12934/25.8.78 Νομαρχιακῆς ἀποφάσεως «περὶ ἐγκρίσεως ἐπεκτάσεως τοῦ ρυμοτομικοῦ σχεδίου οἰκισμοῦ Κυπρίνου Ν. Ἐβρου» (ΦΕΚ 415/Δ/10.8.1979)».

Ο ΝΟΜΑΡΧΗΣ ΕΒΡΟΥ

Ἐχοντας ὑπόψη :

1. Τὶς διατάξεις : α) τοῦ ἀπὸ 17.7.1923 Ν. Δ/τος «περὶ σχεδίων πόλεων κ.λπ.» (ΦΕΚ 228/Α'), ὅπως μεταγενέστερα τροποποιήθηκε, β) τοῦ ἄρθρου 8 τοῦ Ν. 3200/1955 «περὶ διοικητικῆς ἀποκεντρώσεως» (ΦΕΚ 97/Α'), γ) τοῦ Α.Ν. 314/68 «περὶ παροχῆς εἰς τὸν Ὑπουργὸν Βορείου Ἑλλάδος καὶ τοὺς Νομάρχας ἀρμοδιότητος ἐπὶ θεμάτων ἐγκρίσεως, ἐπεκτάσεως ἢ τροποποιήσεως σχεδίων πόλεων καὶ κωμῶν» (ΦΕΚ 47/Α'), ὅπως συμπληρώθηκε μετὰ τὸ 1018/71 Ν. Δ/γμα «περὶ τροποποιήσεως καὶ συμπληρώσεως τοῦ Α.Ν. 314/68» (ΦΕΚ 220/Α'), δ) τοῦ Ν. Δ/τος 532/790 «περὶ συμπληρώσεως τῶν διατάξεων περὶ διοικητικῆς ἀποκεντρώσεως» (ΦΕΚ 103/Α').

2. Τὸ Γ 29340/1697/12.11.1979 ἔγγραφο τοῦ Ὑπουργείου Δημ. Ἔργων «περὶ ἀκυρώσεως τῆς ἀποφάσεως Η-12934/25.8.78».

3. Τὴν Η-12934/25.8.78 ἀπόφασή μας «περὶ ἐγκρίσεως ἐπεκτάσεως ρυμοτομικοῦ σχεδίου συνοικισμοῦ Κυπρίνου Ν. Ἐβρου» (ΦΕΚ 415/Δ/10.8.1979).

Ἐπειδὴ, σύμφωνα μετὰ τὶς διατάξεις τῆς παρ. 2 τοῦ ἄρθρου 62 τοῦ Ν. 947/1979 «περὶ οἰκιστικῶν περιοχῶν» (ΦΕΚ 169Α'/79)», ἐπεκτάσεις ὑφισταμένων ἐγκεκριμένων σχεδίων πόλεων ἢ οἰκισμῶν ποὺ προϋπάρχουν τοῦ 1923 ἢ καθορισμὸς ἐιδιχῶν χρήσεων γῆς ἢ δεσμεύσεις καὶ διαθέσεις γῆς, γιὰ οἰκιστικούς σκοποὺς ἐνεργοῦνται βάσει τοῦ παρόντος νόμου.

Ἐπειδὴ, κατὰ τὴν διάταξιν αὐτὴν κάθε νέα ἐπέκταση σχεδίου πρέπει στὸ ἐξῆς νὰ ἐνεργεῖται κατὰ τὶς διατάξεις τοῦ νόμου τούτου, μετὰ ἐξαίρεση τὶς περιπτώσεις ποὺ ἀναφέρονται στὸ ἴδιο ἄρθρο. Ἡ νομαρχιακὴ ὅμως ἀπόφαση δὲν ἔλαβε ὑπόψη τὰ παραπάνω καὶ ὡς ἐκ τούτου εἶναι ἀκυρωτέα.

Ἐπειδὴ, σύμφωνα μετὰ τὰ παραπάνω, στὴν προκειμένη περίπτωσιν διαπιστώθηκε παράβαση Νόμου καὶ ἡ ἀπόφαση πρέπει νὰ ἀκυρωθεῖ, ἀποφασίζουμε :

Ἀκυρώνουμε τὴν Η- 12934/25.8.78 ἀπόφασή μας, (ΦΕΚ 415/Δ/10.8.79).

Ἡ ἀπόφαση αὐτὴ νὰ δημοσιευθεῖ στὴν Ἐφημερίδα τῆς Κυβερνήσεως.

Ἀλεξανδρούπολη, 8 Δεκεμβρίου 1979

Ὁ Νομάρχης
ΧΑΡ. ΛΙΝΑΡΔΟΠΟΥΛΟΣ

Αρ:Φ. Τ.Υ. 11050

(3)

Περὶ ἀναγνώρισεως ὁδοῦ (Παρόδου Κανάρη) στὸ Ο.Τ. 11 πόλεως Βεροίας ὅτι ὑπάρχει πρὶν ἀπὸ τὸ ἔτος 1923 καὶ χαρακτηρισμοῦ αὐτῆς ὡς διατηρητέας.

Ο ΝΟΜΑΡΧΗΣ ΗΜΑΘΙΑΣ

Ἐχοντας ὑπόψη :

1. Τὶς διατάξεις :

α) Τοῦ ἀπὸ 17.7.1923 Ν. Δ/τος «περὶ σχεδίων πόλεων, κωμῶν καὶ συνοικισμῶν τοῦ Κράτους καὶ οἰκοδομῆς αὐτῶν». β) Τοῦ Ν. 3200/1955 «περὶ διοικητικῆς ἀποκεντρώσεως», ὅπως ἔχει συμπληρωθεῖ καὶ τροποποιηθεῖ μεταγενέστερα».

γ) Τοῦ Β.Δ/τος 712/70, ὅπως τροποποιήθηκε μετὰ 677/71 καὶ 198/72 Β.Δ/τα.

δ) Τῆς σύμφωνης γνωμοδότησης τοῦ Νομαρχιακοῦ Συμβουλίου Δημῶσεων Ἐργων, ὅπως διατηρήθηκε στὸ 14/9/17.10.1979 πρακτικὸ τοῦ, ὅπου διόφωνα ἀποφαίνεται ὑπὲρ τῆς ἀναγνώρισεως ὡς προϋφισταμένης τοῦ ἔτους 1923 τῆς ἰδιωτικῆς ὁδοῦ (παρόδου Κανάρη) στὸ Ο.Τ. 11 πόλεως Βεροίας καὶ τῆς διατηρήσεώς της ὅπως ἔχει.

2. Τὴν ἀπὸ 6.10.78 αἴτηση τῆς Δήμητρας Ἀϊραντζῆ, κατοίκου Βεροίας, μετὰ τὴν ὁποία ζήτησε τὴν τακτοποίηση τοῦ οἰκοπέδου της ποὺ ἔχει πρόσωπο στὴν ἐν λόγω πάροδο.

3. Τοὺς ἀκόλουθους τίτλους ἰδιοκτησίας : α) Τὸ ἀπὸ 30.11.1920 πρωτόκολλο ἐκτιμήσεως καὶ παραδόσεως οἰκηματος τῆς Ἐπιτροπῆς Ἀποκαταστάσεως προσφύγων, ποὺ ἐπικυρώθηκε μετὰ τὴν διανομὴ τῆς Βεροίας ἔτους 1971 τοῦ Ὑπουργείου Γεωργίας. β) Τὸ ὑπ' ἀρ. Ε. 291/9.11.1949 πωλητήριο συμβόλαιο συμβολαιογράφου Βεροίας Ἀντωνίου Σαρρηκωστῆ. γ) Τὸ ὑπ' ἀρ. 5551/1932 συμβόλαιο συμβολαιογράφου Βεροίας Εὐαγ. Παπαχαλαράμπου ἢ Ὁρὲς καὶ δ) τὸ ὑπ' ἀρ. 2927/23.11.1966 συμβόλαιο Συμβολαιογράφου Βεροίας Ἀντωνίου Σαρρηκωστῆ, ἀπὸ τοὺς ὁποίους προκύπτει ὅτι ἡ ὁδὸς (πάροδος Κανάρη) στὸ Ο.Τ. 11 τῆς πόλεως Βεροίας ὑπάρχει πρὶν ἀπὸ τὸ ἔτος 1923.

4. Τὸ τοπογραφικὸ διάγραμμα Πολ. Μηχ/κοῦ Γεωργίου Ἀναστασιάδη στὸ ὁποῖο ἀπεικονίζεται ἡ πάροδος Κανάρη, ἀποφασίζουμε :

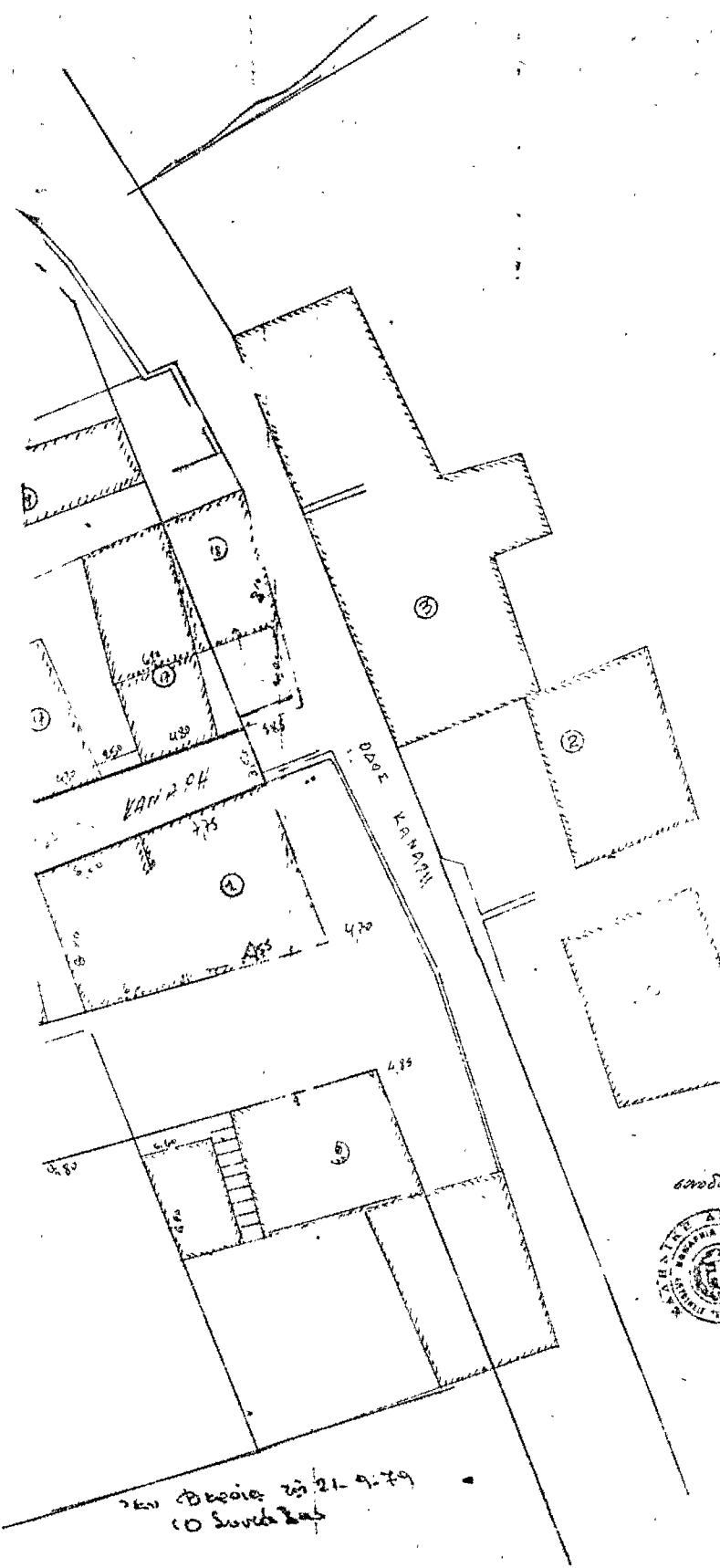
Ἀναγνωρίζουμε ὅτι ἡ ὁδὸς (πάροδος Κανάρη) στὸ Ο.Τ. 11 τοῦ ρυμοτομικοῦ σχεδίου πόλεως Βεροίας, ὑπάρχει νομίμως πρὶν ἀπὸ τὸ ἔτος 1923 καὶ τὴν χαρακτηρίζουμε ὡς διατηρητέα.

Ἡ ὁδὸς αὐτὴ (πάροδος Κανάρη) φαίνεται στὸ τοπογραφικὸ διάγραμμα τοῦ πολ. Μηχ/κοῦ Γεωργίου Ἀναστασιάδη, θεωρημένον ἀπὸ τὸ Δ/ντὴ Τ.Υ.Ν. Ἡμαθίας, ποὺ συνοδεύει τὴν ἀπόφασιν αὐτὴν.

Ἡ ἀπόφαση αὐτὴ νὰ δημοσιευθεῖ στὴν Ἐφημερίδα τῆς Κυβερνήσεως.

Βέροια, 5 Νοεμβρίου 1979

Ὁ Νομάρχης
ΓΕΩΡΓΙΟΣ ΓΙΑΝΝΟΠΟΥΛΟΣ



ΥΠΟΜΝΗΜΑ

Α/Α	ΦΕΡΟΜΕΝΟΙ	ΤΑ ΟΝΟΜΑΤΑ
1	ΧΙΩΝΙΔΕ	ΕΥΘΥΜΟΣ
2	ΙΩΑΝΝΙΔΕ	ΑΠΟΣΤΟΛΟΣ
3	ΠΑΡΑΒΟΛΟΠΟΥΛΟΣ	ΥΨΗΛΟΣ
4	ΚΟΤΣΙΔΟΥ	ΣΠΗΛΙ
5	ΣΤΑΥΡΙΔΟΥ	ΕΛΕΥΘΕΡΟΣ
6	ΚΑΡΑΓΑΖΕ	ΕΜΜΑΝΟΥΗΛ
7	ΤΣΙΛΙΝ	ΚΩΝΣΤΑΝΤΙΝΟΣ
8	ΑΓΓΕΛΑΚΗ	ΟΝΟΥΦΙΟΣ
9	ΠΙΠΕΡΑΣ	ΕΦΡΑΙΜΟΣ
10	ΔΗΜΗΤΡΙΟΣ	ΒΑΣΙΛΕΥΣ
11	ΑΡΧΑΝΓΕΛΟΣ	ΒΑΡΝΑΒΗΣ
12	ΠΑΡΑΒΟΛΟΠΟΥΛΟΣ	ΙΩΑΝΝΗΣ
13	ΙΩΑΝΝΙΔΕ	ΣΑΡΑΝΤΑΖΑΚΗΣ
14	ΧΡΥΣΑΝΘΟΣ	ΜΑΤΘΑΙΟΣ
15	ΝΙΚΟΛΑΟΣ	ΑΓΙΩΦΑΝΤΗΣ
16	ΣΑΒΒΑΣ	ΣΤΕΦΑΝΟΣ
17	ΒΑΣΙΛΕΥΣ	ΣΑΡΑΝΤΑΖΑΚΗΣ
18	ΑΡΧΑΝΓΕΛΟΣ	ΒΑΡΝΑΒΗΣ
ΟΙ ΚΑΤΑΘΕΤΕΣ ΤΩΝ ΣΥΜΒΟΛΩΝ		

Το παρόν τοπογραφικό διάγραμμα
 εκδόθηκε στις 21/9/79, Α.Υ. 11080/511/79
 σύμφωνα με την υπεύθυνη δήλωση
 της 21/9/79, Α.Υ. 11080/511/79
 Α.Υ. ΚΑΤΑΘΕΤΕΣ
 Νοσοκόμος, Α.Υ. 11080/511/79



21/9/79
 Ο Σωτήρης...

Ἀριθ. Τ.Υ. 85491

(4)

Περὶ ἀκυρώσεως τῆς ΤΥ. 73 113/15-6-1979 ἀποφάσεως τοῦ Νομάρχου Μαγνησίας.

Ο ΝΟΜΑΡΧΗΣ ΜΑΓΝΗΣΙΑΣ

Ἐχοντας ὑπόψη :

1. Τὴν ΤΥ. 73 113/15-6-79 ἀπόφασή μας, μετὰ τὴν ὁποία ἐγκρίθηκε ἡ ἐπέκταση τοῦ ρυμοτομικοῦ σχεδίου Νέας Ἀγχιάλου Νομοῦ Μαγνησίας.

2. Τὶς διατάξεις τοῦ Νόμου 947/79 «περὶ οἰκιστικῶν περιοχῶν» καὶ εἰδικότερα τὶς παραγράφους 1 καὶ 2 τοῦ ἀρθροῦ 62 αὐτοῦ.

Ἐπειδὴ κατὰ τὴ διαδικασία ἐγκρίσεως τῆς ὑπόψης ἐπεκτάσεως δὲν τηρήθηκαν οἱ διατάξεις τοῦ Νόμου 947/79 «περὶ οἰκιστικῶν περιοχῶν», ἀποφασίζουμε :

Ἀκυρώνουμε τὴν ΤΥ. 73113/15-6-79 ἀπόφασή μας.

Ἡ ἀπόφαση αὐτὴ νὰ δημοσιευθεῖ στὴν Ἐφημερίδα τῆς Κυβερνήσεως.

Βόλος, 23 Νοεμβρίου 1979

Ὁ Νομαρχῶν Διευθυντὴς
Κ. ΔΗΜΗΤΡΑΚΗΣ

ΑΝΑΚΟΙΝΩΣΕΙΣ

Ἀριθ. Γ. 35227/7870

(5)

Περὶ εἰδοποιήσεως τῆς παρακαταθέσεως ἀποζημιώσεως ἀκινήτων ποῦ ρυμοτομήθηκαν μετὰ τὴν ἐφαρμογὴ τοῦ ἐγκεκριμένου σχεδίου πόλεως Βόλου (διάνοιξη ὁδῶν).

Ο ΥΠΟΥΡΓΟΣ ΔΗΜΟΣΙΩΝ ΕΡΓΩΝ

Ἐχοντας ὑπόψη τὶς διατάξεις :

1) Τοῦ ἀπὸ 17.7.1923 Π. Δ/τος «περὶ σχεδίων πόλεων, κωμῶν κ.λ.π.».

2) Τοῦ Ι.Υ.Δ. 797/1971 «περὶ ἀναγκαστικῶν ἀπαλλοτριώσεων», γνωστοποιούμε :

Σὲ ὅσους ἔχουν δικαιώματα κυριότητος ἐπὶ ἀκινήτου ρυμοτομουμένου μετὰ τὴν ἐφαρμογὴ τοῦ ἐγκεκριμένου πολεοδομικοῦ σχεδίου τῆς διανοίξεως δημοτικῶν ὁδῶν στὸ Δῆμο Βόλου Μαγνησίας, σύμφωνα μετὰ τὶς πράξεις ἀναλογισμοῦ 14/1973, 8/1976, 10/1973, 14/1974 τῆς Δ/σεως Τεχνικῶν Ὑπηρεσιῶν Μαγνησίας καθὼς καὶ στοὺς τυχόν ἐπὶ τοῦ ἀκινήτου τούτου ἐγγεγραμμένους ἐνυπόθηκους δανειστὲς ὅτι ἡ καθορι-

σθεῖσα ἀποζημίωση μετὰ τὶς 45/79, 178/79, 262/79 καὶ 342/1979 ἀποφάσεις Μονομελοῦς Πρωτοδικείου Βόλου ἔχει κατατεθεῖ στὸ Ταμεῖο Παρακαταθηκῶν καὶ Δανείων ὑπὲρ τῶν κατωτέρω φερομένων ὡς ἰδιοκτητῶν τῶν ἀπαλλοτριωθέντων, γιὰ ποσὸ δραχ. 14.203.880, ἤτοι :

1. Ἀναστασία Χήρα Ἐξαρχάκου Παπαγεωργίου.
2. Σταυρ. σύζ. Γ. Θέμελη, Ἰωάν. Κ. Ἀσημάκη καὶ Μ. σύζ. Γ. Ἀντωνίου κ.λ.π.
3. α) Νικόλαος Πετριανός. β) Κληρονόμοι Παρίση Κουτσογιώργη κ.λ.π.
4. Ἀλέξανδρος καὶ Ἰωάννης Ψυρῆς κ.λ.π.

Περὶ τῶν καταθέσεων τούτων ἐκδόθηκαν τὰ 564965/79, 564967/79, 564966/79, 564970/79 ἰσόποστα γραμμάτια τοῦ Ταμείου Παρακαταθηκῶν καὶ Δανείων.

Ἡ ἀνακοίνωσις αὐτὴ νὰ δημοσιευθεῖ στὴν Ἐφημερίδα τῆς Κυβερνήσεως.

Ἀθῆναι, 1 Δεκεμβρίου 1979

Μὲ ἐντολὴ Ὑπουργοῦ
Ὁ Διευθυντὴς κ.ά.α.
ΒΑΣ. ΓΡΥΛΛΗ

(6)

Περὶ εἰδοποιήσεως τῆς γενομένης παρακαταθέσεως ἀποζημιώσεως λόγω προσκυρώσεως ἐν Δράμα.

Διὰ τοῦ ὑπ' ἀριθ. 16194/20.12.1979 γραμματίου τοῦ Ταμείου Παρακαταθηκῶν καὶ Δανείων (Γραφεῖον Δράμας), εἰ 1) Μαρία θυγ. Ἡσαΐα Κουτζόγλου, 2) Γεωργιανὴ χήρα Γεωργίου Κτενοπούλου καὶ 3) Καλλιόπη θυγ. Συμῶν Μαντεντζόγλου, κάτοικοι Δράμας, κατέθεσαν δραχμὰς 387.120 δι' ἀποζημιώσιν, συμφώνως πρὸς τὴν καθορισθεῖσαν διὰ τῆς ὑπ' ἀριθ. 254/1979 ἀποφάσεως τοῦ Μονομελοῦς Πρωτοδικείου Δράμας τιμὴν μονάδος δραχ. 4.000 κατὰ μ², τῶν ἀπαλλοτριουμένων κατ' ἐφαρμογὴν τῆς ὑπ' ἀριθ. 19/1978 πράξεως Δ.Τ.Υ. Δράμας οἰκοπέδων εἰς τὰ ὑπ' ἀριθ. 329—331—333 οἰκ. τετράγωνα πόλεως Δράμας, καὶ δὴ τῆς ὑπ' ἀριθ. 3 ἰδιοκτησίας Δ.Α.Π. ἢ Δήμος Δράμας: α) διὰ τὸ προσκυρούμενον τμήμα 25—26—27—35—25 ἐμβαδοῦ 35,38 μ² δραχ. 141.520 καὶ β) διὰ τὸ ρυμοτομουμένον τμήμα 28—29—34—33—28 ἐμβαδοῦ 61,40 μ² δραχ. 245.600 ἀποδοτέας εἰς τοὺς ἀναγνωρισθησάμενους δικαιούχους.

Δράμα, 24 Δεκεμβρίου 1979

Ὁ πληρεξούσιος Δικηγόρος
ΑΝΕΣΤΗΣ Γ. ΑΝΑΣΤΑΣΙΑΔΗΣ

(Ἀριθ. τριπλ. Ταμ. Δράμας 26202/79 καὶ 1117/80)