

# ΕΦΗΜΕΡΙΣ ΤΗΣ ΚΥΒΕΡΝΗΣΕΩΣ

## ΤΗΣ ΕΛΛΗΝΙΚΗΣ ΔΗΜΟΚΡΑΤΙΑΣ

ΕΝ ΑΘΗΝΑΙΣ  
ΤΗ 6 ΑΥΓΟΥΣΤΟΥ 1980

ΤΕΥΧΟΣ ΤΕΤΑΡΤΟΝ

ΑΡΙΘΜΟΣ ΦΥΛΛΟΥ  
419

### ΠΕΡΙΕΧΟΜΕΝΑ

#### ΑΠΑΛΛΟΤΡΙΩΣΕΙΣ

##### ΑΠΟΦΑΣΕΙΣ

- Περί αναγκαστικής απαλλοτριώσεως εκτάσεως για την ανέγερση του διδακτηρίου του 2ου Δημοτικού Σχολείου 'Αλιβερίου. .... 1
- Περί αναγκαστικής απαλλοτριώσεως ακινήτου για την κατασκευή κοινοτικής πλατείας υπέρ της Κοινότητας Τροπαίων και με δαπάνη αυτής. .... 2

#### ΠΟΛΕΟΔΟΜΙΑ

##### ΑΠΟΦΑΣΕΙΣ

- Περί επισπεύσεως από το Δημόσιο της εφαρμογής του σχεδίου πόλεως Βερούας. .... 3
- Περί έγκρισεως τροποποίησης του ρυμοτομικού σχεδίου πόλεως Παραλίας Πλατάνου Ν. Αχαΐας. .... 4
- Περί χαρακτηρισμού χώρου για την ανέγερση κοινοτικής Βιβλιοθήκης στον Οικισμό Ν. Μαζύτου Νομού Θεσσαλονίκης. .... 5

#### ΑΝΑΚΟΙΝΩΣΕΙΣ

- Περί ειδοποίησης της γενομένης παρακαταθέσεως αποζημίωσης ακινήτου λόγω ρυμοτομίας εις Νάουσα Ημαθίας. .... 6

#### ΔΙΟΡΘΩΣΕΙΣ ΣΦΑΛΜΑΤΩΝ

- Διόρθωση σφαλμάτων στην από 25.9.79 έκθεση της επιτροπής καθαρισμού Αιγιάλου και Παραλίας στη θέση «ΠΑΧΥΣ ΑΜΜΟΣ» Βατερών Ν. Λέσβου. .... 7
- Διόρθωση σφαλμάτων στην Ο. Ε. 5892/19.4.1980 απόφαση του Νομάρχη Λέσβου. .... 8

#### ΑΠΑΛΛΟΤΡΙΩΣΕΙΣ

##### ΑΠΟΦΑΣΕΙΣ

Αριθ. Π. 4795/2941 (1)

Περί αναγκαστικής απαλλοτριώσεως εκτάσεως για την ανέγερση του διδακτηρίου του 2ου Δημ. Σχολείου 'Αλιβερίου.

#### ΟΙ ΥΠΟΥΡΓΟΙ

ΕΘΝΙΚΗΣ ΠΑΙΔΕΙΑΣ ΚΑΙ ΘΡΗΣΚΕΥΜΑΤΩΝ  
ΚΑΙ ΟΙΚΟΝΟΜΙΚΩΝ

Έχοντας υπόψη :

1. Τις διατάξεις του Ν. Δ/τος 797/1971 (περί αναγκαστικών απαλλοτριώσεων), σε συνδυασμό με τις διατάξεις του Β. Δ/τος 139/1971 (περί της αρμοδιότητας των Νο-

μαρχών προς κήρυξιν αναγκαστικών τινών απαλλοτριώσεων).

2. Τις διατάξεις του άρθρου 17 του Α.Ν. 627/1968 (περί 'Οργανισμού Σχολικών Κτιρίων), σε συνδυασμό με τις διατάξεις του Ν. 513/1976

3. Το απόσπασμα του αριθμ. 12/26.4.1979 πρακτικού συνεδρίασεως του Διοικητικού Συμβουλίου του Νομαρχιακού Ταμείου Εύβοιας.

4. Το από 29.9.1976 πρακτικό καταλληλότητας της απαλλοτριούμενης εκτάσεως που καταρτίστηκε από την κατά Νόμο 'Επιτροπή, και

5. Την υπ' αριθ. Δ. 2652/66/20.5.80 κοινή απόφαση του Πρωθυπουργού και Υπουργού Οικονομικών (περί ανάθεσεως αρμοδιοτήτων εις τους Υφυπουργούς Οικονομικών), αποφασίζουμε :

Κηρύσσουμε λόγω δημόσιας ωφέλειας και ειδικότερα για την ανέγερση του διδακτηρίου του 2ου Δημοτ. Σχολείου 'Αλιβερίου την αναγκαστική απαλλοτριώση εκτάσεως έμβαδου 1.042,61 Μ2, που βρίσκεται στη θέση «Κουρμούλη» της πόλεως 'Αλιβερίου και φαίνεται με τα στοιχεία Θ, Ι, Κ, Λ, Μ, Ν, Θ στο από 4.2.1980 και υπό κλίμακα 1 : 200 κτηματολογικό διάγραμμα και στον επ' αυτού κτηματολογικό πίνακα του Πολ. Μηχανικού Κυρ. 'Ηλία, θεωρημένα από το Δ/ντή Τεχνικών Υπηρεσιών του Νομού Εύβοιας Γεωργ. Γεωργατζή στις 6.2.1980.

Στην έκταση που απαλλοτριώνεται προβάλλει δικαιώματα κυριότητας ή Σοφία Μπαϊρακτάρη.

Η απαλλοτριώση κηρύσσεται υπέρ του Σχολικού Ταμείου του 2ου Δημ. Σχολείου 'Αλιβερίου, και με δαπάνες του 'Οργανισμού Σχολικών Κτιρίων.

Η απόφαση αυτή να δημοσιευθεί στην 'Εφημερίδα της Κυβερνήσεως.

Αθήναι, 18 'Ιουλίου 1980

ΟΙ ΥΠΟΥΡΓΟΙ

ΕΘΝ. ΠΑΙΔΕΙΑΣ ΚΑΙ ΘΡΗΣΚΕΥΜΑΤΩΝ : ΥΠΟΥΡΓΟΣ ΟΙΚΟΝΟΜΙΚΩΝ  
ΑΘΑΝΑΣΙΟΣ ΤΑΛΙΑΔΟΥΡΟΣ ΠΑΝΑΓΙΩΤΗΣ ΜΠΟΚΟΒΟΣ

Αριθ. 15131 (2)

Περί αναγκαστικής απαλλοτριώσεως ακινήτου για την κατασκευή Κοινοτικής πλατείας υπέρ της Κοινότητας Τροπαίων και με δαπάνη αυτής.

#### Ο ΝΟΜΑΡΧΗΣ ΑΡΚΑΔΙΑΣ

Έχοντας υπόψη :

1. Τις διατάξεις των άρθρων 206 και 207 του Π.Δ/τος 933/1975 (περί κωδικοποίησης εις ενιαίο κείμενο νόμου των ισχυουσών διατάξεων (περί δημοτικού και κοινοτικού κώδικος), σε συνδυασμό με τις διατάξεις του Ν. Δ/τος 532/1970.

2. Περί συμπληρώσεως τῶν διατάξεων περὶ διοικητικῆς ἀποκεντρώσεως καὶ τοῦ ἄρθρου μόνου τοῦ Β. Δ/τος 703/1970, σύμφωνα μετὰ τὶς ὁποῖες ὁ Νομάρχης εἶναι ἀρμόδιος γιὰ τὴν ἐγκριση πρᾶξεων ἀπαλλοτριώσεως ἀδιακρίτως ἀξίας.

3. Τὴν 21/1980 ἀπόφαση τοῦ Κοινοτικοῦ Συμβουλίου Τροπαίων, περὶ ἀναγκαστικῆς ἀπαλλοτριώσεως ἀκινήτου ποῦ βρίσκεται στὴν περιφέρεια τῆς Κοινότητος ἐκτάσεως 516,25 τ.μ. καὶ πάνω στὸ ὁποῖο προβάλλει δικαιώματα κυριότητος ἢ Ἀγροτικὴ Τράπεζα Ἑλλάδος, ὅπως τὰ στοιχεῖα αὐτὰ ἐμφανίζονται στὸ ἀπὸ 22.3.1980 τοπογραφικὸ διάγραμμα τῆς ΤΥΔΚ.

4. Τὴν ἀπὸ 22.3.1980 ἔκθεση τῆς ἐκτιμητικῆς ἐπιτροπῆς τοῦ ἄρθρου 9 τοῦ ἀπὸ 15.6.1955 Β. Δ/τος, ἀπὸ τὴν ὁποία προκύπτει ὅτι ἡ ἀξία τοῦ ἀκινήτου ἀνέρχεται στὸ ποσὸ τῶν 154.875 δρχ.

5. Τὸ ἀπὸ 29.5.1980 πρακτικὸ τῆς ἐπιτροπῆς τοῦ ἄρθρου 207 τοῦ Π. Δ/τος 933/1975, περὶ δημοτικοῦ καὶ κοινοτικοῦ κώδικα, στὸ ὁποῖο ἡ ἐπιτροπὴ ὁμόφωνα γνωμοδοτεῖ γιὰ τὴν κήρυξη τῆς ἀναγκαστικῆς ἀπαλλοτριώσεως τοῦ ἀνωτέρω ἀκινήτου.

6. Τὰ στοιχεῖα τοῦ φακέλλου, ἀπὸ τὰ ὁποῖα προκύπτει ὅτι ὑπάρχει δημόσια ὠφέλεια.

7. Τὸ γεγονός ὅτι ἡ ἀνωτέρω Κοινότητα στερεῖται παντελῶς Κοινοτικῆς πλατείας, ἀποφασίζουμε :

Ἐγκρίνουμε τὴν 21/1980 ἀπόφαση τοῦ Κοινοτικοῦ Συμβουλίου Τροπαίων περὶ ἀναγκαστικῆς ἀπαλλοτριώσεως ἀκινήτου ἐκτάσεως 516,25 τ.μ. πάνω στὸ ὁποῖο προβάλλει δικαίωμα κυριότητος ἢ Ἀγροτικὴ Τράπεζα Ἑλλάδος γιὰ τὴν κατασκευὴ Κοινοτικῆς πλατείας.

Ἡ ἀπαλλοτρίωση κηρύσσεται ὑπὲρ τῆς Κοινότητος Τροπαίων καὶ μετὰ δαπάνη αὐτῆς. Ἡ ἀποζημίωση θὰ καταβληθῆ σύμφωνα μετὰ τὶς διατάξεις τοῦ Ν. Δ/τος 797/1971 «περὶ ἀναγκαστικῶν ἀπαλλοτριώσεων», χωρὶς νὰ ἀποκλείεται καὶ ὁ καθορισμὸς τῆς σὲ συμβιβασμῶ.

Ἡ ἀπόφαση αὐτὴ νὰ δημοσιευθεῖ στὴν Ἐφημερίδα τῆς Κυβερνήσεως.

Τρίπολη, 15 Ἰουλίου 1980

Ὁ Νομάρχης  
Β. ΑΝΑΣΤΑΣΙΑΔΗΣ

## ΠΟΛΕΟΔΟΜΙΑ

### ΑΠΟΦΑΣΕΙΣ

Ἀριθ. οἰκ. 19463/10483

(3)

Περί ἐπίσπευσεως ἀπὸ τὸ Δημόσιο τῆς ἐφαρμογῆς τοῦ σχεδίου πόλεως Βεροίας.

### Ο ΥΠΟΥΡΓΟΣ

#### ΧΩΡΟΤΑΞΙΑΣ, ΟΙΚΙΣΜΟΥ ΚΑΙ ΠΕΡΙΒΑΛΛΟΝΤΟΣ

Ἐχοντας ὑπόψη:

1. Τὶς διατάξεις τοῦ Ν.Δ. 17.7.23 «περὶ σχεδίων πόλεων, κωμῶν κλπ.».
2. Τὶς διατάξεις τοῦ Ν.Δ. 632/70 ὅπως τροποποιήθηκαν μετὰ τὸν Ν. 1143/72.
3. Τὶς διατάξεις τοῦ Ν.Δ. 797/71 «περὶ ἀναγκαστικῶν ἀπαλλοτριώσεων».
4. Τὶς διατάξεις τοῦ ἄρθρου 5 τοῦ Ν.Δ. 653/77 «περὶ ὑποχρεώσεως τῶν παροδίων ἰδιοκτησιῶν κλπ.».
5. Τὶς διατάξεις τοῦ Ν. 1032/80 «περὶ συστάσεως τοῦ Ἰπουργείου Χωροταξίας, Οἰκισμοῦ καὶ Περιβάλλοντος».
6. Τὸ ὑπ' ἀριθ. ΓΥ 2603/15.7.80 ἔγγραφο, ἀποφασίζουμε:  
Τὴν ἐπίσπευση ἀπὸ τὸ Δημόσιο τῆς ἐφαρμογῆς τοῦ σχεδίου πόλεως Βεροίας, ἐπὶ τῆς ὁδοῦ Ρήγα Φεραίου ποῦ προβλέπε-

ται μετὰ τὸ σχετικὸ Διάταγμα ρυμοτομίας σύμφωνα μετὰ τὶς ἐνδείξεις τῆς σχετικῆς πρᾶξεως ἀναλογισμῶ.

Ἡ ἀπόφαση αὐτὴ νὰ δημοσιευθεῖ στὴν Ἐφημερίδα τῆς Κυβερνήσεως.

Ἀθήναι, 15 Ἰουλίου 1980

Ο ΥΠΟΥΡΓΟΣ  
ΓΕΩΡΓΙΟΣ ΠΑΥΤΑΣ

Ἀριθ. Χ. 4035

(4)

Περί ἐγκρίσεως τροποποιήσεως ρυμοτομικοῦ σχεδίου πόλεως Παραλίας Πλατάνου, Ν. Ἀχαΐας.

### Ο ΝΟΜΑΡΧΗΣ ΑΧΑΪΑΣ

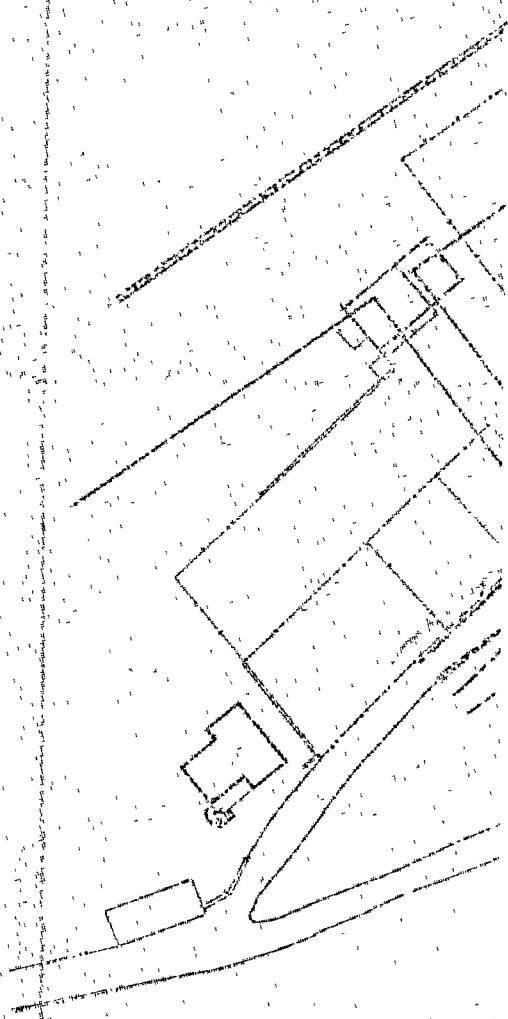

Ἐχοντας ὑπόψη:

- 1) Τὶς διατάξεις τοῦ Νόμου 3200/55 περὶ διοικητικῆς ἀποκεντρώσεως καὶ τὶς ἴδιες τοῦ ἀπὸ 28.6.1955 Β.Δ. «περὶ ἐξαιρέσεως ἀπὸ τῆς ἀρμοδιότητος τῶν Νομαρχῶν μερικῶν ἀντικειμένων, ἀρμοδιότητος τοῦ ΥΔΕΦ».
- 2) Τὶς Δ/ξεις τοῦ 532/70 Ν.Δ. «περὶ συμπληρώσεως τῶν Δ/ξεων περὶ διοικητικῆς ἀποκεντρώσεως».
- 3) Τὶς διατάξεις τοῦ 712/70 Β.Δ.
- 4) Τὴν Δ7/16/11/7.10.70 κοινὴ ἀπόφαση τῶν Ἰπουργῶν Προεδρίας Κυβερνήσεως, Ἐσωτερικῶν καὶ Δημ. Ἐργων «περὶ ὀργανώσεως τῶν Περιχῶν Ἰπηρεσιῶν τοῦ ΥΔΕΦ».
- 5) Τὴν Α.114814/13.10.1970 ἔργ. Α.311 Ἰπουργ. Δημ. Ἐργων «περὶ ἐφαρμογῆς τῶν Δ/ξεων περὶ ἀποκεντρώσεως ἀρμοδιοτήτων».
- 6) Τὶς Δ/ξεις τοῦ ἀπὸ 17.7.1923 Ν.Δ. «περὶ σχεδίων πόλεων».
- 7) Τὶς διατάξεις τοῦ ΓΟΚ.
- 8) Τὸ ἀπὸ τοῦ ἔτους 1943 ἐγκριση τοῦ ρυμοτομικοῦ σχεδίου πόλεως Παραλίας Πλατάνου.
- 9) Τὶς διατάξεις τοῦ Ν.Δ. 1018/1971 (ΦΕΚ 220 τ. Α' /1.11.71), περὶ τροποποιήσεως καὶ συμπληρώσεως Α.Ν. 314/1968 κλπ.
- 10) Τὶς 35/72, 37/79 καὶ 4/80 ἀποφάσεις τοῦ Κοινοτικοῦ Συμβουλίου Παραλίας Πλατάνου, μετὰ τὶς ὁποῖες προτείνεται ἡ τροποποίησις τοῦ ἐγκεκριμένου ρυμοτομικοῦ σχεδίου τῆς πόλεως Παραλίας Πλατάνου.
- 11) Τὴν ἀπὸ 7/11/1979 βεβαίωση τοῦ Προέδρου Παρ. Πλατάνου, ὅτι ἀπὸ τὴν προτεινομένη τροποποίησις οὔτε μίᾳ ἀρτία ἰδιοκτησία γίνεται μὴ ἀρτία καὶ ὅτι καμμιά ἔνστασις δὲν ὑπεβλήθη κατὰ τῆς 4/80 ἀποφάσεως τοῦ Κοινοτικοῦ Συμβουλίου Παραλίας Πλατάνου.
- 12) Τὸ ἀπὸ Αὐγούστου 1979 τοπογραφικὸ διάγραμμα.
- 13) Τὸ ἔγγραφο μετὰ τὶς ἀποδείξεις παραλαβῆς ἀπὸ τοὺς παροδίους.
- 14) Τὴν σύμφωνη γνωμοδότηση τοῦ ΝΣΔΕ ἡ ὁποία διατυπώθηκε στὸ 10/44/24.6.80 πρακτικὸ του, ἀποφασίζουμε:  
Ἐγκρίνουμε τὴν προτεινομένη μετὰ τὴν ἀριθ. 4/80 ἀπόφαση τοῦ Κοινοτικοῦ Συμβουλίου Παραλίας Πλατάνου τροποποίησις τοῦ σχεδίου πόλεως ἡ ὁποία προέκυψε ἐπειδὴ νομιμοποιήθηκε ἡ ὁδὸς ποῦ διανοίχθηκε πρὸ ἔτων ἀπὸ τὴν Κοινότητα ἀπὸ ἐσφαλμένη ἐφαρμογὴ τοῦ σχεδίου πόλεως, καὶ εἰδικότερα ὅπως φαίνεται στὸ συνημμένο τοπογρ. διάγραμμα τοῦ τοπογρ. μηχανικοῦ Λεων. Μαυροῦδη, ποῦ περιβάλλεται ἀπὸ κόκκινη γραμμὴ καὶ εἶναι ἀρμοδίως θεωρημένο.  
Ἡ ἀπόφαση αὐτὴ μετὰ τὸ διάγραμμα νὰ δημοσιευθεῖ στὴν Ἐφημερίδα τῆς Κυβερνήσεως.

Πάτρα, 26 Ἰουλίου 1980

Ὁ Νομάρχης  
ΝΙΚ. ΧΑΝΟΣ


ΠΑΡΑΛΙΑ ΠΛΑ  
ΤΡΟΠΟΠΟΙΣΗ ΠΛΟΤ  
ΚΑΙ



Ἐγκρίσις ὀδοποιήσεως ἑγκριμένου  
ἑπιπέδου 1:1000

Π.Δ. 2/15-8-1928  
Π.Δ. 17/30-11-1943

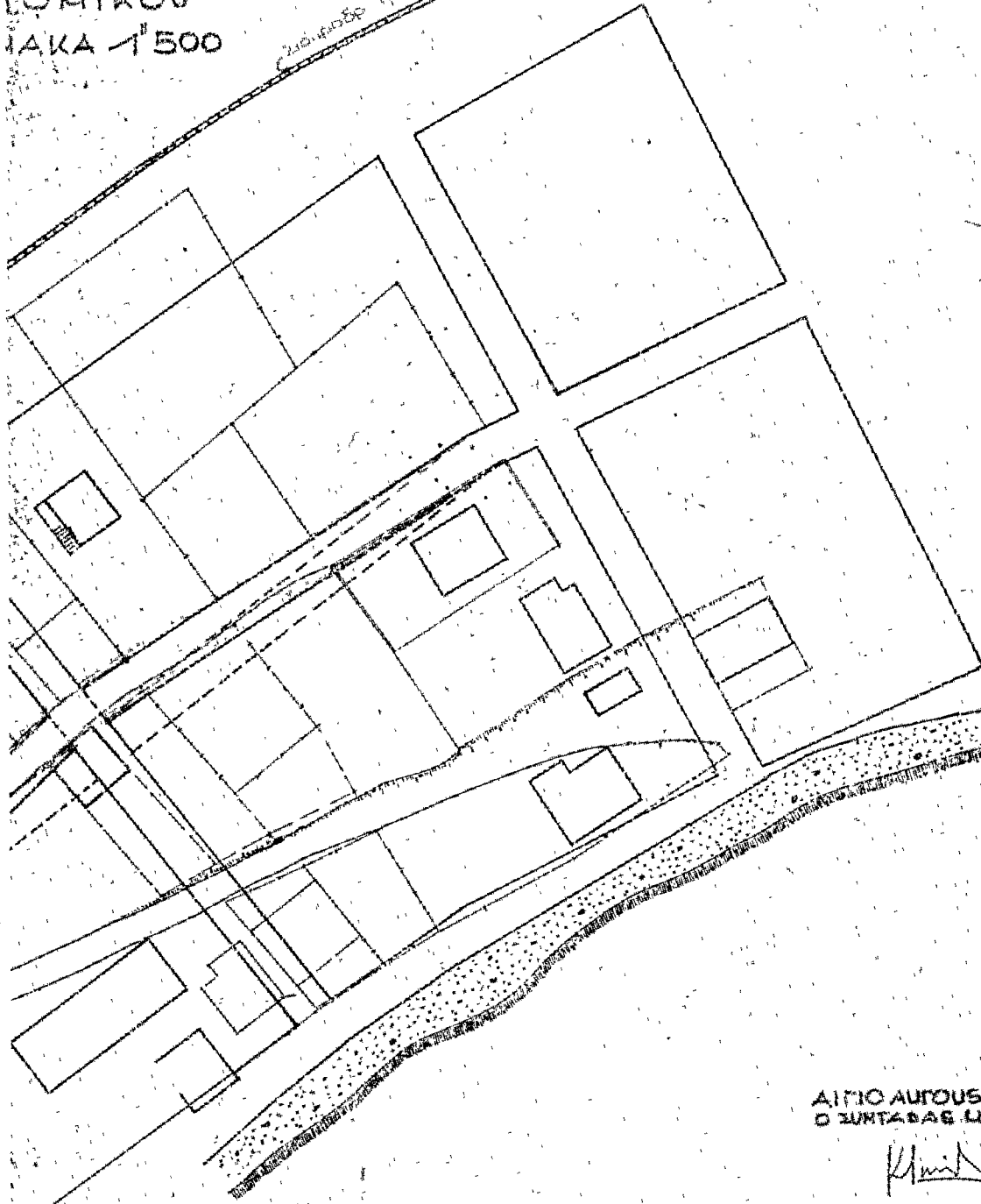
*Handwritten notes in Greek:*  
ὅτι ἡ ἀρμόδια πρὸς τὸν  
ἐπιπέδου, ἐὰν ἐπιπέδου,



*Handwritten signature:*  
Πρόεδρος

ΠΑΝΟΝ  
ΟΜΙΚΟΥ  
ΙΑΚΑ 1/500

ΠΛΑΤΕΙΑ



ΑΙΓΙΟ ΑΥΓΟΥΣΤΟΣ 1979  
Ο ΣΥΝΤΑΞΑΣ ΜΗΧΑΝΙΚΟΣ

ΚΩΝΣΤΑΝΤΙΝΟΣ ΔΗΜ. ΑΙΔΕΗΣ	
ΠΟΛΙΤΙΚΟΣ ΜΗΧΑΝΙΚΟΣ	
ΑΓΡΟΝΟΜΟΣ - ΤΟΠΟΓΡΑΦΟΣ ΜΗΧΑΝΙΚΟΣ	
Αριθμ. πρωτ. 8.Μ.Π.	
ΑΘΗΝΑΙ	4184103 12
7/α, Μαραθών 11, Α.Π. 1911	Αναλ. Τηλ. 411.733

Άρ.Φ. Δ.Π. 27885

(5)

Περί χαρακτηρισμού χώρου για την ανέγερση Κοινοτικής Βιβλιοθήκης στον Οίκισμό Ν. Μαδύτου Ν. Θεσσαλονίκης.

## Ο ΝΟΜΑΡΧΗΣ ΘΕΣΣΑΛΟΝΙΚΗΣ

Έχοντας υπόψη :

1. Τις διατάξεις του 17.7.1923 Ν. Δ/τος «περί σχεδίων πόλεων κ.λ.π.», όπως τροποποιήθηκαν και συμπληρώθηκαν μεταγενέστερα.
2. Τις διατάξεις του Ν. 3200/55 «περί διοικητικής αποκεντρώσεως», όπως τροποποιήθηκαν και συμπληρώθηκαν μεταγενέστερα.
3. Τις διατάξεις του 314/68 «περί παροχής εις τον Υπουργό Βορείου Ελλάδος και τους Νομάρχες αρμοδιοτήτων επί θεμάτων έγκρίσεως, επέκτασεως ή τροποποιήσεως σχεδίων πόλεων και κωμών», όπως τροποποιήθηκαν με το 1018/1971 Ν. Δ/γμα.
4. Την απόφαση του Κοινοτικού Συμβουλίου της Κοινότητας Ν. Μαδύτου με αρ. 66/79, με την οποία αποφασίζεται

ο χαρακτηρισμός χώρου για την ανέγερση Κοινοτικής Βιβλιοθήκης, καθώς και το φάκελλο τηρήσεως της νόμιμης διαδικασίας.

5. Την εισήγηση του Τμήματος Πολ/κων Μελετών της Δ/σεως Πολ/μίας για το ίδιο αντικείμενο.

6. Την πράξη γνωμοδότησεως του Νομαρχιακού Συμβουλίου Δ.Ε. (Τμήμα Ν. Θεσ/νίκης) με αριθ. 458/23/5.6.80, με την οποία γνωμοδότησε ομόφωνα για τον χαρακτηρισμό χώρου για την ανέγερση κοινοτικής βιβλιοθήκης στον Οίκισμό Ν. Μαδύτου, αποφασίζουμε :

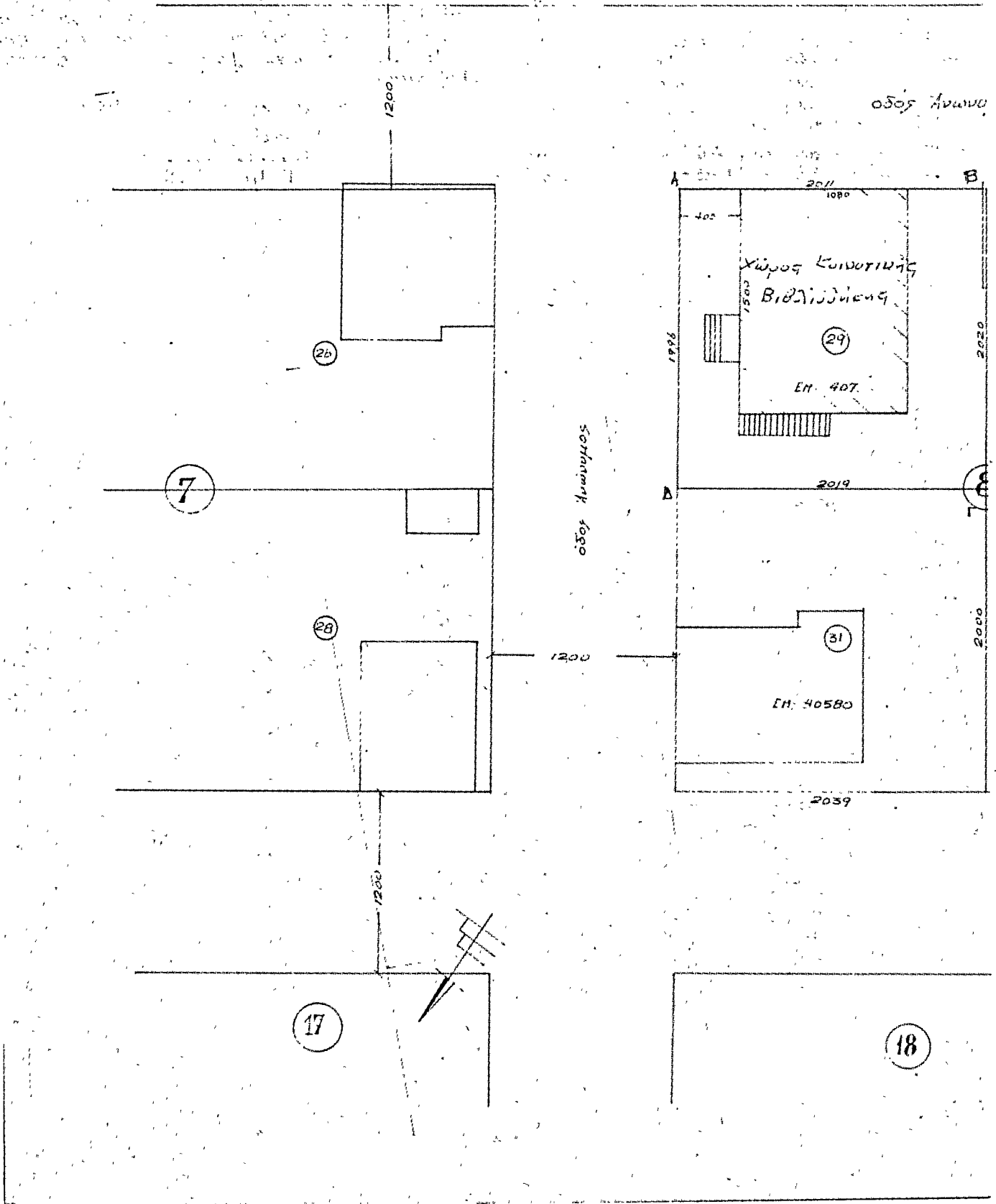
Τον χαρακτηρισμό του χώρου του αριθ. 29 οικοπέδου του αριθ. 8 οικοδ. τετραγώνου, ως χώρου προοριζόμενου για την ανέγερση Κοινοτικής βιβλιοθήκης στον Οίκισμό Ν. Μαδύτου με τα στοιχεία Α,Β,Γ,Δ,Α, όπως φαίνεται στο Τοπογραφικό διάγραμμα που συνοδεύει την απόφαση, δεόντως θεωρημένο από το Δ/ντή Πολ/μίας Θεσ/νίκης.

Η απόφαση αυτή να δημοσιευθεί στην Έφημερίδα της Κυβερνήσεως.


Θεσσαλονίκη, 27 Ιουνίου 1980

Ο Νομάρχης και ά.α.  
Ο Γενικός Διευθυντής  
Γ. ΚΕΦΑΛΑΣ

38784  
Τοπογραφικό Διάγραμμα οικοπέδου  
Κοινότητας Ν. Μαδυτού.  
Κλίμαξ 1:200



1107



οδός Ανώγειος

## ΑΝΑΚΟΙΝΩΣΕΙΣ

(6)

Περί ειδοποίησεως τῆς γενομένης παρακαταθέσεως ἀποζημιώσεως ἀκινήτου λόγῳ ρυμοτομίας εἰς Νάουσαν Ἡμαθίας.

Διὰ τοῦ ὑπ' ἀριθ. 2662/22.7.1980 γραμματίου συστάσεως παρακαταθήκης τοῦ Γραφείου Παρακαταθηκῶν καὶ Δανείων Ναούσης, κατετέθη, διὰ χειρὸς τῶν 1) Σταύρου Δημητρίου Καστανιώτη καὶ 2) Ἀντωνίου Νικολάου Καστανιώτη, κατοίκων Ναούσης (Ζαφειράκη 15), παρὰ τοῦ Δήμου Ναούσης τὸ ποσὸν τῶν δραχμῶν ἑξ χιλιάδων ἑβδομήκοντα πέντε (6.075) ὑπὲρ παντὸς νομίμως ἀναγνωρισθρομένου δικαιοῦχου διὰ δικαστικῆς ἀποφάσεως. Ἡ κατάθεσις ἐγένετο εἰς ἐκτέλεσιν τῆς ὑπ' ἀριθ. 11/77 πράξεως ἀναλογισμοῦ ἀποζημιώσεως τοῦ Γραφείου Πολεοδομίας Ἡμαθίας, ὡς καὶ συμφώνως πρὸς τὴν σχετικὴν ὑπ' ἀριθ. 312/1980 ἀπόφασιν τοῦ Μονομελοῦς Πρωτοδικείου Βεροίας, ἀφορᾷ δὲ ἀποζημιώσιν λόγῳ ρυμοτομίας, κτίσματος ἐμβαδοῦ 4,50 μ<sup>2</sup> καὶ ὄγκου 40,5 μ<sup>3</sup>, ἐνεκὰ διαπλατύνσεως τῆς ὁδοῦ Ζαφειράκη Ναούσης.

Τὸ ἀνωτέρω γραμμάτιον παρακαταθέσεως κατετέθη εἰς τὸν Συμβολαιογράφον Ναούσης Ἰωάννην Τζαμπάζη, συνταγείσης τῆς ὑπ' ἀριθ. 13914/24.7.1980 πράξεως.

Ἐν Ναούσῃ τῇ 24 Ἰουλίου 1980

Ὁ πληρεξούσιος Δικηγόρος  
ΝΙΚΟΛΑΟΣ Ν. ΚΩΝΣΤΑΝΤΙΝΙΔΗΣ

(Ἀριθ. τριπλ. Δημ. Ταμ. Ναούσης 16679/24.7.1980)

(7)

## ΔΙΟΡΘΩΣΕΙΣ ΣΦΑΛΜΑΤΩΝ

Διόρθωσις σφάλματος στὴν ἀπὸ 25.9.79 ἔκθεσι τῆς ἐπιτροπῆς καθορισμοῦ Αἰγιαλοῦ καὶ Παραλίας στὴ θέση «ΠΑΧΥΣ ΑΜΜΟΣ», Βατερῶν, Ν. Λέσβου, πρὸ ἰδιοκτησίας Α.Ε. ΑΡΑΣΚΑ πού δημοσιεύθηκε εἰς τὸ Φ.Ε.Κ. 26/21.1.1980 τεῦχος Δ' διορθώνεται τὸ λανθασμένο 2. Τὸ ἀπὸ Μαΐου 1979 διάγραμμα ὑπὸ κλίμακα 1:500, στὸ σωστὸ α2. Τὸ ἀπὸ Μαΐου 1978 διάγραμμα ὑπὸ κλίμακα 1:500».

(Ἀπὸ τὴ Νομαρχία Λέσβου)

(8)

Στὴν Ο.Ε. 5892/19-4-80 ἀπόφασιν τοῦ Νομάρχου Λέσβου περὶ ἐπικυρώσεως ἐκθέσεως καθορισμοῦ ὀριογραμμῶν Αἰγιαλοῦ καὶ Παραλίας εἰς θέσιν «Ἅγιος Ἰσίδωρος» Πλωμαρίου Λέσβου, πρὸ ἰδιοκτησιῶν Δημ. Λυγεροῦ καὶ Ἰωάν. Χατζηκυριάκου, πού δημοσιεύθηκε εἰς τὸ ΦΕΚ 287/9-5-1980 Τεῦχος Δ', διορθώνεται τὸ λανθασμένο εἰς τὴν παραγραφο 4 «καὶ τὸ συνοδεῦον τὴν ἔκθεσιν ταύτην ἀπὸ 8-9-79 τοπογραφικὸν διάγραμμα», στὸ σωστὸ «καὶ τὸ συνοδεῦον τὴν ἔκθεσιν ταύτην ἀπὸ 8-9-77 τοπογραφικὸν διάγραμμα».

(Ἀπὸ τὴ Νομαρχία Λέσβου)