

ΕΦΗΜΕΡΙΣ ΤΗΣ ΚΥΒΕΡΝΗΣΕΩΣ

ΤΗΣ ΕΛΛΗΝΙΚΗΣ ΔΗΜΟΚΡΑΤΙΑΣ

ΕΝ ΑΘΗΝΑΙΣ
ΤΗ 26 ΑΥΓΟΥΣΤΟΥ 1980

ΤΕΥΧΟΣ ΤΕΤΑΡΤΟΝ

ΑΡΙΘΜΟΣ ΦΥΛΛΟΥ
467

ΠΕΡΙΕΧΟΜΕΝΑ

ΑΠΑΛΛΟΤΡΙΩΣΕΙΣ

ΑΠΟΦΑΣΕΙΣ

Περί κηρύξεως ως αναδασωτέας διακατεχόμενης έκτασης 0,300 στρεμμάτων στη θέση "Άσπρα Χώματα της Κοινότητας Πισσώνος του Ν. Ευβοίας. 1

Περί επίκουρως εκδόσεως καθορισμού ορισγραμμών αιγιαλού και παραλίας εις περιοχήν 'Αλικαρνασσού από υπηρέτου Μώλου Λιμένος 'Ηρακλείου έως ανατολικώς Σφαγείων. 2

Περί αναγκαστικής απαλλοτριώσεως οικοπέδου έκτασης 122,40 μ² από τὸ Δήμο Ρεθύμνης. 3

ΑΝΑΚΟΙΝΩΣΕΙΣ

Περί ειδοποίησεως συμπληρωματικής παρακαταθέσεως αποζημιώσεως από αναγκαστική απαλλοτρίωση ακινήτου γι' αρχαιολογικούς σκοπούς. 4

Περί ειδοποίησεως παρακαταθέσεως αποζημιώσεως από αναγκαστική απαλλοτρίωση ακινήτου γι' αρχαιολογικούς σκοπούς. 5

Περί ανακοινώσεως παρακαταθέσεως αποζημιώσεως για απαλλοτρίωση ακινήτων πρὸς κατασκευή τῆς ὁδοῦ Δροσπηγῆς—'Ορυχεία Δροσπηγῆς Νομοῦ 'Αρτας. 6

ΠΟΛΕΟΔΟΜΙΑ

ΑΠΟΦΑΣΕΙΣ

Περί αναγνωρίσεως τῆς ὁδοῦ Λάδωνος, πὸν βρίσκεται μέσα στὸ σχέδιο πόλεως Πατρῶν, ὅτι προϋπάρχει τοῦ ἔτους 1923. 7

ΑΠΑΛΛΟΤΡΙΩΣΕΙΣ

ΑΠΟΦΑΣΕΙΣ

'Αριθ. Ζ/2746 (1)

Περί κηρύξεως ως αναδασωτέας διακατεχόμενης έκτασης 0,300 στρεμμάτων, στη θέση "Άσπρα Χώματα της Κοινότητας Πισσώνος, του Ν. Ευβοίας.

Ο ΝΟΜΑΡΧΗΣ ΕΥΒΟΙΑΣ

Σύμφωνα με:

1. Τις διατάξεις:

α) Τοῦ ἀρθροῦ 117 παρ. 3 τοῦ Συντάγματος τῆς 'Ελλάδος.

β) Τῶν ἀρθρων 37 — 44 Ν. 998/79 «περὶ προστασίας Δασῶν κλπ».

γ) Τοῦ ἀρθρου 10 τοῦ Ν. 666/77 «περὶ τροποποιήσεως και συμπληρώσεως διατάξεων τῆς 'Εποικιστικῆς Νομοθεσίας».

δ) Τοῦ Νόμου 3200/55 «περὶ Διοικητικῆς 'Αποκεντρώσεως», σὲ συνδυασμὸ με τὶς διατάξεις τοῦ Ν.Δ. 532/70 «περὶ συμπληρώσεως τῶν διατάξεων περὶ διοικητικῆς ἀποκεντρώσεως» και τοῦ 709/70 Β. Δ/τος πὸν ἐκδόθηκε σ' ἐκτέλεση αὐτοῦ.

2. Τις ἐξῆς διαταγές τοῦ 'Υπουργείου Γεωργίας:

α) 5684/499/ἐγκ. 48/11.2.71

β) 88854/7483/1.10.75

γ) 114812/2946/24.12.75

δ) 10582/539/13.2.76

ε) 215696/1451/9.5.77

3. Τὴν εὐνοϊκὴ πρόταση τῆς ἀρμόδιας Δασικῆς 'Αρχῆς, πὸν ὑποβλήθηκε με τὴν Ζ/3368/12.7.80 ἀναφορά, σύμφωνα με τὴν ὁποία προτείνεται ἡ κήρυξη ὡς αναδασωτέας τῆς ὑπόψη ἐκτάσεως.

4. Τὴν ἀνάγκη προστασίας τῆς ἐκτάσεως και ἀναπτύξεως τῆς δασικῆς βλαστῆσεως φυσικῶς ἢ τεχνητῶς, ἀποφασίζουμε:

Κηρύσσουμε ὡς αναδασωτέα τὴ διακατεχόμενη ἔκταση 0,300 στρέμματα, πὸν βρίσκεται στη θέση "Άσπρα Χώματα τῆς περιφέρειας Πισσώνος, τοῦ Νομοῦ Ευβοίας με σκοπὸ τὴν προστασία της και τὴν ἀνάπτυξη τῆς δασικῆς βλαστῆσεως.

'Η βλάστηση τῆς ἐκτάσεως αὐτῆς, πὸν καλυπτόταν ἀπὸ Δάσος Χαλεπίου Πεύκης, καταστράφηκε στὸ παρελθόν ἀπὸ παράνομη ὑλοτομία ὅπως διαπιστώθηκε στὶς 17.4.80.

Σχετικὸ τὸ σχεδιάγραμμα με κλίμα 1:500, τὸ ὁποῖο ἀποτελεῖ ἀναπόσπαστο μέρος τῆς ἀποφάσεως αὐτῆς και στὸ ὁποῖο ἡ ἔκταση φαίνεται με τὰ στοιχεῖα ΑΒΓΔΑ και με τὰ ἐξῆς ὄρια:

'Ανατολιὰ: Δάσος Πεύκης

Δυτικὰ: Δάσος Πεύκης

Βόρεια: Δάσος Πεύκης

Νότια: Παλαιὰ κατάληψη.

'Η ἀπόφαση αὐτὴ νὰ δημοσιευθεῖ στὴν 'Εφημερίδα τῆς Κυβερνήσεως.


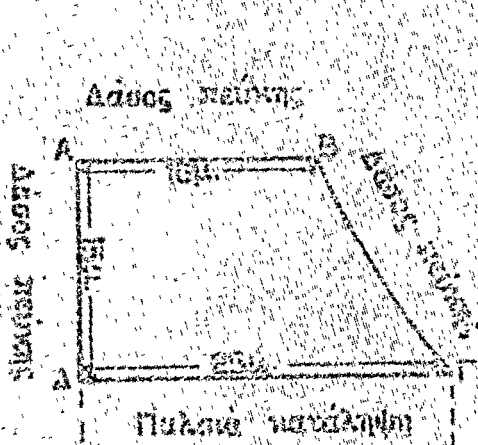
Χαλκὶς 24 'Ιουλίου 1980

'Ο Νομάρχης
Κ. ΠΑΠΑΒΛΑΣΟΠΟΥΛΟΣ

ΕΠΙΔΕΙΞΗ

ΠΡΟΚΑΤΑΡΚΤΙΚΗ ΚΑΙ ΠΡΟΤΥΠΗ ΟΜΟΙΟΤΗΤΑ ΕΠΙΔΕΙΞΗ
ΚΑΤΑ ΤΗΝ ΟΡΘΟΓΩΝΙΑΝ ΚΑΙ ΤΗΝ ΕΠΙΠΕΔΟΝ ΚΑΙ ΤΗΝ
ΕΠΙΠΕΔΟΝ ΚΑΙ ΤΗΝ ΕΠΙΠΕΔΟΝ ΚΑΙ ΤΗΝ ΕΠΙΠΕΔΟΝ
ΚΑΙ ΤΗΝ ΕΠΙΠΕΔΟΝ ΚΑΙ ΤΗΝ ΕΠΙΠΕΔΟΝ ΚΑΙ ΤΗΝ
ΕΠΙΠΕΔΟΝ ΚΑΙ ΤΗΝ ΕΠΙΠΕΔΟΝ ΚΑΙ ΤΗΝ ΕΠΙΠΕΔΟΝ

ΕΠΙΔΕΙΞΗ 1900



ΕΘΕΟΡΗΘΗ



Χαλκίδα 17 Απριλίου 1990

Ο Συντάκτης

ΥΠΟΜΝΗΜΑ

ΑΕΓΗΑ: Έγκυρος οφείλα επιταγή



Ιωάννης Χρόνης
Τεχν. Διευθυντής ΔΕ ΓΕ ΣΥΣΤΗ

Αριθ. 11479

(2)

Περὶ ἐπικυρώσεως ἐκθέσεως καθορισμῶν ὁριογραμμῶν αἰγιαλοῦ καὶ παραλίας εἰς περιοχὴν Ἀλικαρνασσοῦ ἀπὸ ὑπηνέμου Μῶλου Λιμένος Ἡρακλείου ἕως ἀνατολικῶς Σφαγείων.

Ο ΝΟΜΑΡΧΗΣ ΗΡΑΚΛΕΙΟΥ

Ἔχοντες ὑπ' ὄψει:

1. Τὰς διατάξεις τοῦ ἀρθροῦ 1 παρ. 1 τοῦ Ν. 3200/55 «περὶ διοικητικῆς ἀποκεντρώσεως».

2. Τὰς διατάξεις τοῦ ἀπὸ 11/12.11.1929 Δ/τος «περὶ διοικήσεως τῶν Δημοσίων κτημάτων».

3. Τὰς διατάξεις τῶν ἀρθρῶν 1, 2, παρ. 3 τοῦ Α.Ν. 2344/1940 «περὶ αἰγιαλοῦ καὶ παραλίας».

4. Τὰς διατάξεις τοῦ ἀρθροῦ 5 τοῦ Α.Ν. 263/1968 «περὶ προπονήσεως καὶ συμπληρώσεως τῶν διατάξεων περὶ διοικήσεως Δημοσίων κτημάτων».

5. Τὴν ἀπὸ 7.10.1976 αἴτησιν ὑπ' ἀριθ. 2804/3110 τοῦ Λιμενικοῦ Ταμείου Ἡρακλείου περὶ καθορισμῶν τῶν ὁριογραμμῶν αἰγιαλοῦ καὶ παραλίας εἰς τὴν παραθαλασσίαν περιοχὴν Ἀλικαρνασσοῦ μετὰ τοῦ συνοδευόντος ταύτην τοπογραφικοῦ καὶ ὑψομετρικοῦ διαγράμματος, εἰς τέσσαρα φύλλα, τῆς ἀνωτέρω περιοχῆς συνταχθέντος ὑπὸ τοῦ Ἀρχιμηχανικοῦ τοῦ Α.Τ.Η. Εὐάγγ. Ρομπογιαννάκη, δεόντως ἠλεγμένον καὶ τεθεωρημένον ὑπὸ τῆς Δ/σεως Τεχνικῶν Ὑπηρεσιῶν Ν. Ἡρακλείου.

6. Τὴν ἀπὸ 29.3.1979 ἐκθεσιν τῆς κατὰ τὸ ἀρθρον 74 τοῦ Π.Δ. 636/77 Ἐπιτροπῆς καθορισμῶν τῶν ὁριογραμμῶν αἰγιαλοῦ καὶ παραλίας καὶ τὸ ὡς ἄνω τοπογραφικὸν καὶ ὑψομετρικὸν διάγραμμα, εἰς ὃ ἐχαράχθη δι' ἐρυθρᾶς γραμμῆς ἡ ὁριογραμμὴ τῆς παραλίας.

7. Τὴν σύμφωνον γνώμην τοῦ Ἀρχηγείου Ναυτικοῦ διατυπωθεῖσαν διὰ τοῦ ὑπ' ἀριθ. Φ. 187.2/1667/2388/9.10.1979 ἐγγράφου καὶ ὑπὸ τὰς ἐν αὐτῷ προϋποθέσεις, ἀποφασίζομεν:

Ἐπικυροῦμεν τὴν ἀπὸ 29.3.1979 ἐκθεσιν τῆς κατὰ τὸ ἀρθρον 74 τοῦ Π.Δ. 636/1977 Ἐπιτροπῆς καθορισμῶν τῶν ὁριογραμμῶν αἰγιαλοῦ καὶ παραλίας εἰς περιοχὴν Ἀλικαρνασσοῦ ἀπὸ τοῦ ὑπηνέμου Μῶλου τοῦ Λιμένος Ἡρακλείου ἕως ἀνατολικῶς τῶν Σφαγείων, ὡς καὶ τὰ συνοδευόντα τὴν ἐκθεσιν ταύτην τοπογραφικὰ καὶ ὑψομετρικὰ διαγράμματα τῆς ἀνωτέρω περιοχῆς τεθεωρημένα ἀπὸ 24.1.1978 ὑπὸ τοῦ Δ/ντοῦ Τεχνικῶν Ὑπηρεσιῶν Νομαρχίας Ἡρακλείου.

Ἡ παρούσα μετὰ τῆς ἀπὸ 29.3.1979 οἰκείας ἐκθέσεως τῆς Ἐπιτροπῆς δημοσιευθήτω διὰ τῆς Ἐφημερίδος τῆς Κυβερνήσεως.

Ἐν Ἡρακλείῳ τῇ 22 Δεκεμβρίου 1979

Ο ΝΟΜΑΡΧΗΣ
ΙΩΑΝΝΗΣ ΚΑΛΟΓΕΙΤΟΝΑΣ

ΕΚΘΕΣΙΣ

Ἐπιτροπῆς ἀρθροῦ 74 Π.Δ. 636/77
(αἰγιαλοῦ καὶ παραλίας)

Ἐν Ἡρακλείῳ σήμερον τὴν 29ην Μαρτίου 1979 ἡ κατὰ τὸ ἀρθρον 74 τοῦ Π.Δ. 636/77 Ἐπιτροπὴ καθορισμῶν τῶν ὁρίων αἰγιαλοῦ καὶ Παραλίας ἀποτελουμένη ἐκ τῶν:

1) Θεοδώρας Πολυχρόνη, ὡς ἀναπλ. Οἰκον. Ἐφόρου Ἡρακλείου.

2) Στυλιανὸς Καράκουλα, Πλωτάρχου Α.Σ. Κεντρικοῦ Λιμεναρχοῦ Ἡρακλείου.

3) Νικολάου Καπετανάκου, Μηχανικοῦ Δ.Ε. ἐπὶ 5ῳ βαθμῷ, ὡς ἀναπλ. Δ/ντοῦ Τεχνικῶν Ὑπηρεσιῶν Ν. Ἡρα-

κλείου, συνελθούσα ἐν τῷ καταστήματι τῆς Οἰκον. Ἐφορίας Ἡρακλείου καὶ λαβοῦσα ὑπ' ὄψει:

α. Τὴν ἀπὸ 7 Ὀκτωβρίου 1976 αἴτησιν με ἀριθμὸ 2804/3110 τοῦ Λιμενικοῦ Ταμείου Ἡρακλείου «περὶ καθορισμῶν τῆς ὁριογραμμῆς αἰγιαλοῦ καὶ παραλίας εἰς παραθαλασσίαν περιοχὴν Ἀλικαρνασσοῦ ἀπὸ ὑπηνέμου Μῶλου Λιμένος ἕως ἀνατολικῶς τῶν Σφαγείων».

β. Τὰ ὑποβληθέντα ἡμῖν διαγράμματα ὑπὸ κλίμακα 1:500 τῆς Τεχνικῆς Ὑπηρεσίας Λιμενικοῦ Ταμείου Ἡρακλείου συνταχθέντα ἀπὸ τὸν Ἀρχιμηχανικὸν τοῦ Λιμενικοῦ Ταμείου Εὐάγγελο Ρομπογιαννάκη, ἠλεγχθέντα ὑπὸ Τοπογράφου Μηχανικοῦ τῆς Δ/σεως Τεχνικῶν Ὑπηρεσιῶν Ν. Καπετανάκου καὶ θεωρηθέντα ὑπὸ τοῦ Δ/ντοῦ Δ/σεως Τεχνικῶν Ὑπηρεσιῶν τὴν 24.1.1978.

γ. Τὴν διάταξιν τοῦ ἀρθροῦ 5 Α.Ν. 263/68 περὶ τροποποιήσεως καὶ συμπληρώσεως τῶν διατάξεων, περὶ Δημ. Κτημάτων, ὡς καὶ τὴν διάταξιν τοῦ ἀρθροῦ 2 τοῦ Α.Ν. 2344/40 περὶ αἰγιαλοῦ καὶ παραλίας καθ' ἣν ὁ καθορισμὸς τῆς ὁριογραμμῆς τοῦ αἰγιαλοῦ γίνεται ἐπὶ τοπογραφικοῦ καὶ ὑψομετρικοῦ διαγράμματος χαρασσομένης ἐπ' αὐτοῦ δι' ἐρυθρᾶς γραμμῆς τῆς ὁριογραμμῆς τοῦ αἰγιαλοῦ, πλὴν τῆς περιπτώσεως καθ' ἣν ἐνεκα προσχώσεων ἢ ἄλλων αἰτίων αὐτὴ ἠθροῦται εἶναι διάφορος (παρ. 3 ἰδίου ἀρθροῦ 2 Α.Ν. 2344/40).

δ. Τὰ ἐκ τῶν διατάξεων τοῦ ἀρθροῦ 5 Α.Ν. 2344/40 προβλεπόμενα, περὶ χεράξεως διὰ κιτρίνης γραμμῆς τῆς ὁριογραμμῆς τῆς παραλίας ὅπου λόγω τῆς φύσεως τῆς συνεχόμενης ξηρᾶς δὲν ἐξυπηρετεῖται ὁ διὰ τοῦ ἀρθροῦ 7 τοῦ αὐτοῦ ὡς ἄνω Α.Ν. 2344/40 προβλεπόμενος σκοπός.

ε. Ὅτι σήμερον τὴν 29 Μαρτίου 1979 κατὰ τὴν αὐτοψίαν πῶς ἐξετελέσθη γιὰ δευτέρα φορὰ, σὲ τέσσαρα τοπογραφικὰ διαγράμματα ἐπὶ τῶν ὁποίων ἀπεικονίζεται ἡ πρὸς καθορισμὸν περιοχῆ καὶ σὲ ἓνα σχέδιον ὑπὸ κλίμακα 1:50.000 ὅπου φαίνεται ἡ πρὸς καθορισμὸν περιοχῆ ἐπὶ γενικώτερον χάρτου οἱ 41 κορυφαί τῆς ὁριογραμμῆς τοῦ αἰγιαλοῦ καὶ οἱ 71 κορυφαί τῆς παραλίας ἐξηρητήθησαν ἀπὸ σταθερὰ σημεῖα ὑπάρχοντα σταθερὰ σημεῖα καὶ ἀπὸ κορυφαί τῆς πολυγωνικῆς ὁδούσεως γιὰ τὴν ἀποτύπωση τῆς περιοχῆς καὶ ἔχουν σημασίαν μονίμως στὸ ἔδαφος.

στ. Τὸ ἐγγράφο Φ. 187/36/79/17.1.1979 ἐγγράφο τοῦ Ἀρχηγείου Ναυτικοῦ με τὰς ἐν αὐτῷ παρατηρήσεις.

ζ. Ἀπὸ τὸ σημεῖο 1 τῆς ὁριογραμμῆς τοῦ αἰγιαλοῦ καὶ 1' τῆς ὁριογραμμῆς τῆς παραλίας καὶ δυτικὰ ἔχουν χαραχθεῖ οἱ ὁριογραμμῆς τοῦ αἰγιαλοῦ καὶ παραλίας ἐπικυρωθεῖσαι διὰ τῆς Ο.Ε. 3264/6.3.72 ἀποφάσεως τοῦ Νομάρχου Ἡρακλείου, δημοσιευθεῖσα στὸ 113/10.4.1976 τεύχος Δ'.

η. Ὅτι ἐξαίρουνται τῆς λωρίδος τῆς παραλίας ἐν αὐτῷ περιλαμβανόμενα κτίσματα ἢ τμήματα τούτων, σύμφωνα με τὴν γνωμοδότηση Ν.Σ.Κ. 630/64.

θ. Ὅτι ὅλες οἱ κορυφαί τῆς ὁριογραμμῆς τοῦ αἰγιαλοῦ καὶ τῆς παραλίας ἐξηρητήθησαν ἀπὸ ὑπάρχοντα σταθερὰ σημεῖα, ἀποφασίζει:

Καθορίζει ἐπὶ τῶν συνημμένων διαγραμμάτων:

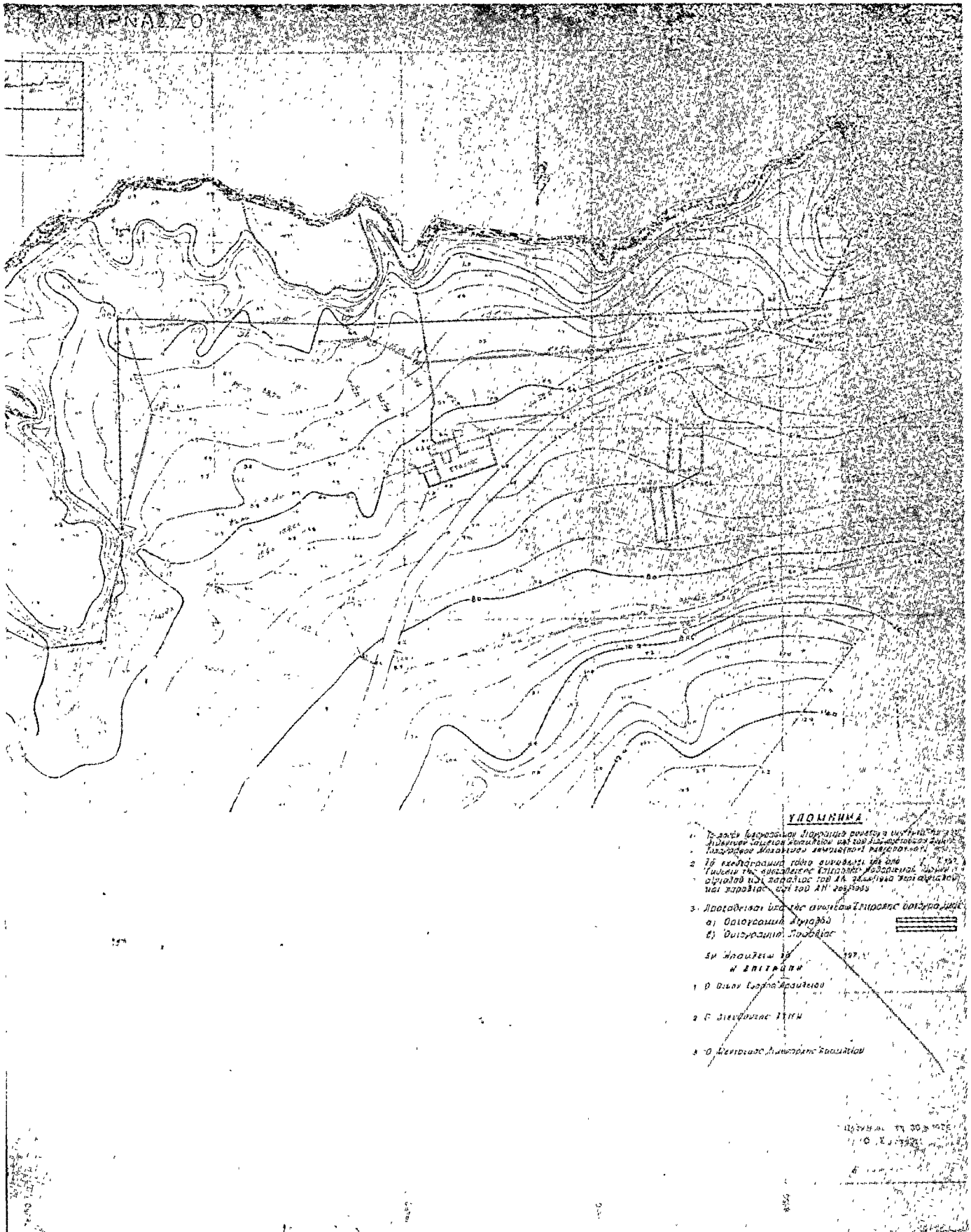
1. Διὰ συνεχοῦς ἐρυθρᾶς γραμμῆς τὴν ὁριογραμμὴν τοῦ αἰγιαλοῦ ἀπὸ κορυφῆ 1 ἕως 41.

2. Διὰ συνεχοῦς κιτρίνης γραμμῆς τὴν ὁριογραμμὴν τῆς παραλίας ἀπὸ κορυφῆ 1' ἕως καὶ 71'.

Η ΕΠΙΤΡΟΠΗ


Η ΠΡΟΕΔΡΟΣ
ΘΕΟΔ. ΠΟΛΥΧΡΟΝΗ

ΤΑ ΜΕΛΗ
ΣΤΥΛ. ΚΑΡΑΚΟΥΛΑΣ
ΝΙΚ. ΚΑΠΕΤΑΝΑΚΟΣ



ΥΠΟΜΗΝΑ

1. Το πλάτος των οδών διαγράφεται με τη βοήθεια των διακεκομμένων γραμμών με αριθμούς που δείχνουν το πλάτος των οδών.
2. Το κέντρο των οδών διαγράφεται με τη βοήθεια των συνεχών γραμμών με αριθμούς που δείχνουν το κέντρο των οδών.
3. Προσδιορίζονται για την ανάλυση της οδού, με:
 - α) Ομογενή διαγράμματα
 - β) Διακεκομμένα διαγράμματα
4. Η κλίση των οδών διαγράφεται με τη βοήθεια των διακεκομμένων γραμμών με αριθμούς που δείχνουν την κλίση.
5. Ο κέντρο των οδών διαγράφεται με τη βοήθεια των συνεχών γραμμών με αριθμούς που δείχνουν το κέντρο των οδών.



ΚΙΦΙΣΣΟΣ 1:50,000



ΠΙΟΧΗ Ν. ΑΛΙΚΑΡΝΑΣΣΟΥ

ΔΙΟΥΤΑΞΙΣ
6 ΑΔΕΛΦΟΚΤΟΛΙΑ



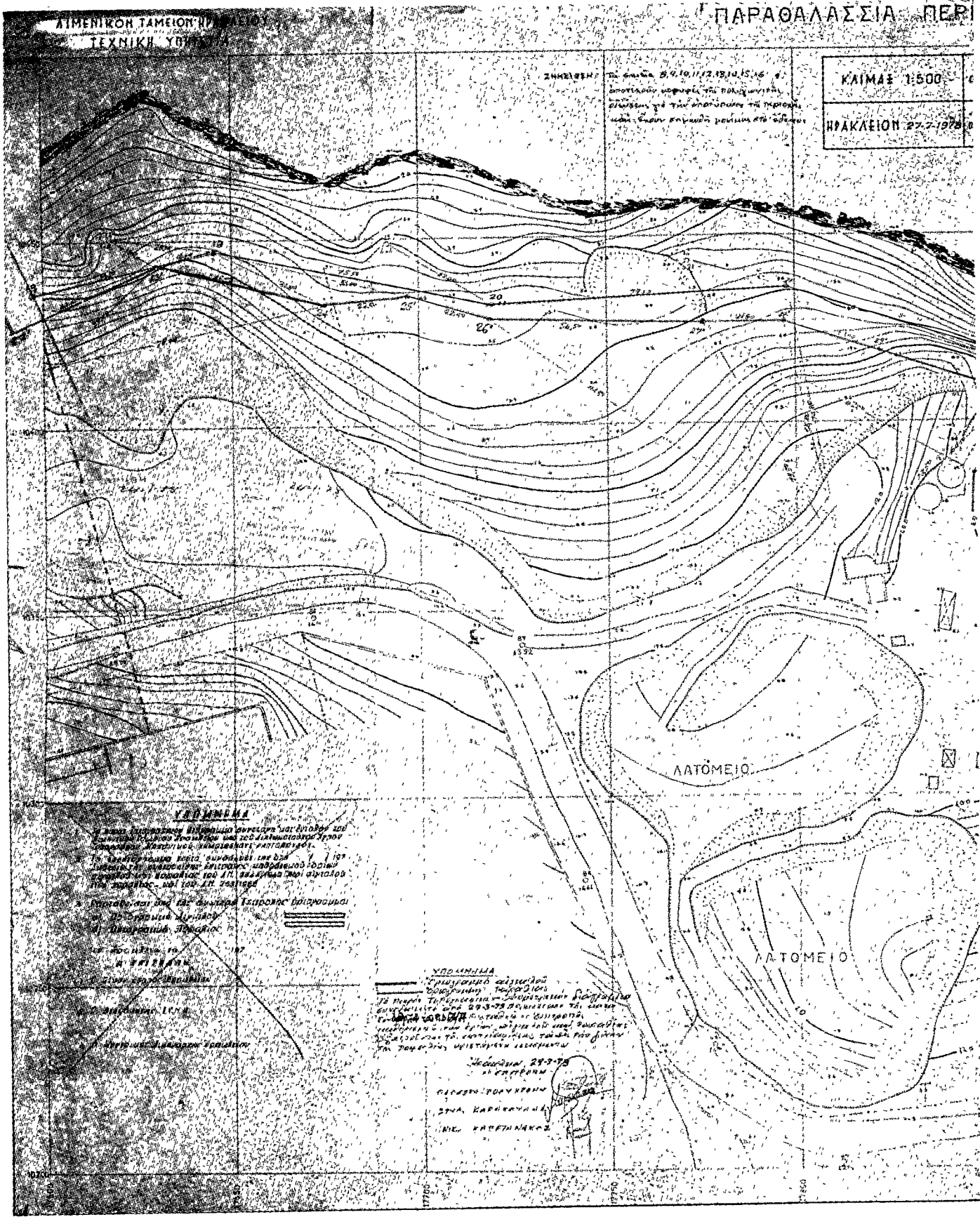
ΠΑΡΑΘΑΛΑΣΣΙΑ ΠΕΡΙ

ΔΙΜΕΝΙΧΟΝ ΤΑΜΕΙΟΝ Η
ΤΕΧΝΙΚΗ ΥΠΗΡΕΣΙΑ

ΣΗΜΕΙΩΣΗ

Το σχέδιον 5.9.10.11.12.13.14.15.16
αποτελεί μέρος της παλαιάς
δράσης της υπηρεσίας της παρούσης
και είναι εγκεκριμένη με αριθμό

ΚΑΙΜΑΕ 1500
ΗΡΑΚΛΕΙΟΝ 27-7-1978



ΥΠΟΜΗΝΙΑ

1) Πλάτος οδών 4,00 μ. (συνολικό πλάτος οδών με
καταστάσεις οδοστρώματος και με καταστάσεις
καταστάσεων οδοστρώματος) 4,00 μ.

2) Πλάτος οδών 3,00 μ. (συνολικό πλάτος οδών με
καταστάσεις οδοστρώματος και με καταστάσεις
καταστάσεων οδοστρώματος) 3,00 μ.

3) Πλάτος οδών 2,00 μ. (συνολικό πλάτος οδών με
καταστάσεις οδοστρώματος και με καταστάσεις
καταστάσεων οδοστρώματος) 2,00 μ.

4) Πλάτος οδών 1,50 μ. (συνολικό πλάτος οδών με
καταστάσεις οδοστρώματος και με καταστάσεις
καταστάσεων οδοστρώματος) 1,50 μ.

5) Πλάτος οδών 1,00 μ. (συνολικό πλάτος οδών με
καταστάσεις οδοστρώματος και με καταστάσεις
καταστάσεων οδοστρώματος) 1,00 μ.

ΥΠΟΜΗΝΙΑ

1) Πλάτος οδών 4,00 μ. (συνολικό πλάτος οδών με
καταστάσεις οδοστρώματος και με καταστάσεις
καταστάσεων οδοστρώματος) 4,00 μ.

27-7-1978

ΗΡΑΚΛΕΙΟΝ

ΑΓΓΕΛΟΣ ΠΑΥΛΙΔΗΣ

ΑΡΧ. ΚΑΡΑΚΩΝΙΑΝ

ΑΡΧ. ΚΑΡΑΚΩΝΙΑΝ

ΟΧΛΗ Ν. ΑΛΙΚΑΡΝΑΣΣΟΥ



Αριθ. 8569

(3)

Περί αναγκαστικής απαλλοτριώσεως οικοπέδου εκτάσεως 122,40 μ² από το Δήμο Ρεθύμνης.

Ο ΝΟΜΑΡΧΗΣ ΡΕΘΥΜΝΗΣ

Με την 8569/80 απόφαση του Νομάρχη Ρεθύμνης, που εκδόθηκε σύμφωνα με τις διατάξεις των άρθρων 206 και 207 του Π.Δ. 933/75, εγκρίθηκε η 65/80 απόφαση του Δημοτικού Συμβουλίου Ρεθύμνης περί αναγκαστικής απαλλοτριώσεως οικοπέδου εκτάσεως 122,40 Μ², που βρίσκεται στη θέση «Κουμπέ» περιφέρειας του ανωτέρω Δήμου, ιδιοκτησίας Νικολάου Πισκοπάκη, για τη συμπλήρωση και ολοκλήρωση της κατασκευής του πεζόδρομου, που οδηγεί από την παλιά Εθνική οδό στο Γ' συγκρότημα Εργατικών Κατοικιών.

Ρεθύμνο, 18 Ιουλίου 1980

Ο Νομάρχης
ΑΝΔΡΕΑΣ ΑΘΗΝΑΙΟΣ

ΑΝΑΚΟΙΝΩΣΕΙΣ

Αριθ. Φ. 320α/42175

(4)

Περί ειδοποιήσεως συμπληρωματικής παρακαταθέσεως αποζημιώσεως από αναγκαστική απαλλοτρίωση ακινήτου γι' αρχαιολογικούς σκοπούς.

Ο ΥΠΟΥΡΓΟΣ ΠΟΛΙΤΙΣΜΟΥ ΚΑΙ ΕΠΙΣΤΗΜΩΝ

1. Σύμφωνα με τις διατάξεις των άρθρων 7 και 8 του Ν.Δ. 797/1971 «περί αναγκαστικών απαλλοτριώσεων», πληροφορούμε όσους:

α) Έχουν δικαιώματα κυριότητας ή άλλα εμπράγματα δικαιώματα στο ακίνητο που απαλλοτριώθηκε δυνάμει της αριθ. Π. 12322/9443/7.1.74 κοινής υπουργικής απόφασης (Φ.Ε.Κ. 18/30.1.74 τ. Δ') για αρχαιολογικούς σκοπούς στην Ακαδημία Πλάτωνος.

β) Έχουν εγγράφει υποθήκη ή έχουν επιβάλει κατάσχεση ή με οποιοδήποτε τρόπο διεκδικούν το ακίνητο που απαλλοτριώθηκε, ότι η αποζημίωση που καθόρισε το Έφετείο Αθηνών με την απόφασή του αριθμός 1667/80 για το ακίνητο και για τα υπερκείμενα αυτού, όπως αυτά φαίνονται στο κτηματολογικό διάγραμμα που συνοδεύει την απόφαση απαλλοτριώσεως και στο σχετικό κτηματολογικό πίνακα έχει κατατεθεί στο Ταμείο Παρακαταθηκών και Δανείων (Κεντρική Υπηρεσία) και έχει εκδοθεί γραμματίο συστάσεως παρακαταθήκης αριθμός 597119/6.8.1980 για πεντακόσιες τριάντα μία χιλιάδες (531.000) δραχμές.

2. Η αποζημίωση αυτή είναι αποδοτέα στους δικαιούχους που θά αναγνωρισθούν σύμφωνα με το Νόμο.

Η ανακοίνωση αυτή να δημοσιευθεί στην Εφημερίδα της Κυβερνήσεως.

Αθήναι, 8 Αυγούστου 1980

Με εντολή Υπουργού

Ο Γενικός Επιθεωρητής
ΝΙΚ. ΓΓΑΛΟΥΡΗΣ

Αριθ. Φ. 978/43598

(5)

Περί ειδοποιήσεως παρακαταθέσεως αποζημιώσεως από αναγκαστική απαλλοτρίωση ακινήτου γι' αρχαιολογικούς σκοπούς.

Ο ΥΠΟΥΡΓΟΣ ΠΟΛΙΤΙΣΜΟΥ ΚΑΙ ΕΠΙΣΤΗΜΩΝ

1. Σύμφωνα με τις διατάξεις των άρθρων 7 και 8 του Ν.Δ. 797/1971 «περί αναγκαστικών απαλλοτριώσεων», πλη-

ροφορούμε όσους: α) Έχουν δικαιώματα κυριότητας ή άλλα εμπράγματα δικαιώματα στο ακίνητο που απαλλοτριώθηκε δυνάμει της Π. 21287/10338/25.1.1973 κοινής υπουργικής απόφασης, (Φ.Ε.Κ. 40/13.2.73 τ. Δ'), για αρχαιολογικούς σκοπούς στην Αθήνα, στην οδό Αγ. Ασωμάτων 45-47 και β) έχουν εγγράφει υποθήκη ή έχουν επιβάλει κατάσχεση ή με οποιοδήποτε τρόπο διεκδικούν το ακίνητο που απαλλοτριώθηκε, ότι η αποζημίωση που καθόρισε το Έφετείο Αθηνών με την απόφασή του αριθμός 2758/80 για το ακίνητο και για τα υπερκείμενα αυτού όπως αυτά φαίνονται στο κτηματολογικό διάγραμμα που συνοδεύει την απόφαση απαλλοτριώσεως και στο σχετικό κτηματολογικό πίνακα έχει κατατεθεί στο Ταμείο Παρακαταθηκών και Δανείων (Κεντρική Υπηρεσία) και έχει εκδοθεί γραμματίο συστάσεως παρακαταθήκης αριθμός 597116/6.8.80 για δέκα τρία εκατομμύρια οκτακόσιες πέντε χιλιάδες εκατό δέκα πέντε (13.805.145) δραχμές.

2. Η αποζημίωση αυτή είναι αποδοτέα στους δικαιούχους που θά αναγνωρισθούν σύμφωνα με το Νόμο.

Η ανακοίνωση αυτή να δημοσιευθεί στην Εφημερίδα της Κυβερνήσεως.

Αθήναι, 12 Αυγούστου 1980

Με εντολή Υπουργού

Ο Γενικός Επιθεωρητής κ.ά.α.
ΓΡΗΓ. ΚΩΝΣΤΑΝΤΙΝΟΠΟΥΛΟΣ

Αριθ. Τ.Υ. 2992

(6)

Περί ανακοινώσεως παρακαταθέσεως αποζημιώσεως για απαλλοτρίωση ακινήτων προς κατασκευή της οδού Δροσοπηγής-Όρυχεια Δροσοπηγής Νομού Άρτας.

Ο ΝΟΜΑΡΧΗΣ ΑΡΤΑΣ

Σύμφωνα με το άρθρο 7 και 8 του Ν.Δ. 797/1971 «περί αναγκαστικών απαλλοτριώσεων», γνωστοποιούμε:

α) Σε όσους έχουν ή διεκδικούν δικαιώματα κυριότητας σε ακίνητα που απαλλοτριώθηκαν αναγκαστικά με την Τ.Υ. 4176/27.6.1978 (Φ.Ε.Κ. 362 Δ')/20.6.1978) απόφασή μας για την κατασκευή της οδού Δροσοπηγής-Όρυχεια Δροσοπηγής Χ.Θ. Ο + 000.- 0 + 125,0 + 692 - 0 + 802 και 1 + 390-1 + 670.

β) Τους ενυπόθηκους δανειστές και τους τρίτους διεκδικητές των ακινήτων αυτών, ότι η οριστική αποζημίωση της εδαφικής επιφάνειας και των επικειμένων της, όπως περιγράφονται στο σχετικό κτηματολογικό πίνακα, η οποία καθορίστηκε με την 21/12.1.1980 απόφαση του Έφετείου Ιωαννίνων έχει παρακατατεθεί στο Γραφείο Παρακαταθηκών Άρτας.

Σχετικά έχει εκδοθεί το 1973/7.7.1980 γραμματίο συστάσεως παρακαταθήκης δραχμών διακοσίων εξήντα εννέα χιλιάδων εκατόν είκοσι πέντε (269.125) και καταβλήθηκαν από τη 2η ΔΕΚΕ Ιωαννίνων, σε βάρος του έργου 7771000 αποπεράτωση Εθνικής οδού Άρτας-Τρικάλων.

Η αποζημίωση θά αποδοθεί στα πρόσωπα που έχουν αναγνωρισθεί δικαιούχοι με την 483/8.11.1979 απόφαση του Μονομελοῦς Πρωτοδικείου Άρτας.

Η ανακοίνωση αυτή να δημοσιευθεί στην Εφημερίδα της Κυβερνήσεως.

Άρτα, 5 Αυγούστου 1980

Ο Νομάρχης
ΚΩΝ. ΓΚΑΕΤΣΟΣ

ΠΟΛΕΟΔΟΜΙΑ

ΑΠΟΦΑΣΕΙΣ

Άριθ. Χ. 3811

(7)

Περί αναγνωρίσεως τῆς ὁδοῦ Λιάδωνος, πού βρίσκεται μέσα στό σχέδιο πόλεως Πατρῶν ὅτι προϋπάρχει τοῦ ἔτους 1923.

Ο ΝΟΜΑΡΧΗΣ ΑΧΑΪΑΣ

ἔχοντας ὑπόψη:

1) Τῆς δ/ξεις τῆς παρ. 4 τοῦ ἀρθροῦ 20 τοῦ ἀπό 17.7.1923 Ν.Δ. «περί σχεδίων πόλεων κλπ.», καθώς καί τὸ Β.Δ. ἀπό 4.1.1924 πού καθορίζει ὅτι τὸ ἀρθρο 20 ἰσχύει ἀπὸ 1.6.1924.

2) Πῆς δ/ξεις τοῦ Νόμου 3200/55 «περί Ἀποκεντρώσεως» καί τὸ Β.Δ. ἀπὸ τῆς 28.6.55 «περί ἐξαιρέσεως ἀπὸ τὴν ἀρμοδιότητα τῶν Νομαρχῶν ἀντικειμένων τινῶν ἀρμοδιότητος Ὑπουργ. Δημ. Ἔργων».

3) Τῆς δ/ξεις τοῦ Ν.Δ. 1018/71 «περί τροποποιήσεως καί συμπληρώσεως τοῦ Α.Ν. 314/78 «περί παροχῆς εἰς τὸν Ὑπουργὸν Βορ. Ἑλλάδας καί τοὺς Νομάρχας ἀρμοδιοτήτων».

4) Τὴν ἀπὸ 31.3.80 αἴτηση τῆς Ἀπατάργελου Χρυσουργῆς, μὲ τὴν ὁποία ζητᾶ τὴν ἀναγνώριση τῆς ὁδοῦ Λιάδωνος,

ἢ ὁποία βρίσκεται μέσα στό σχέδιο πόλεως Πατρέων στὴν Ἔξω Ἀγυιά ὡς ὁδοῦ πού ὑπῆρχε πρὶν ἀπὸ τὸ ἔτος 1923.

5) Τὸ ἐγγράφο ἀρ. Χ.3167/18.6.80 Τμ. Πολεοδ. Ἐφαρμογῶν, μὲ τὸ ὁποῖο ὑποβλήθηκε τοπογραφικὸ διάγραμμα κλπ. σχετικᾶ.

6) Τὰ συμβόλαια 2372/1.10.54, 2616/21.12.1935 καί 10646/29.12.1906, ἀπὸ τὰ ὁποῖα προκύπτει ὅτι ἡ ὁδὸς Λιάδωνος στὴν Ἔξω Ἀγυιά, ἢ ὁποία βρίσκεται μέσα στό σχέδιο πόλεως Πατρῶν, σχηματίσθηκε πρὶν ἀπὸ τὴν ἰσχὺ τοῦ προαναφερομένου Δ/τος καί χωρὶς μεταβολὴ τῶν διαστάσεων αὐτῆς.

7) Τὴν σύμφωνη γνώμη τοῦ ΝΣΔΕ, πού διατυπώθηκε στό ἀρ. 10/37/24.6.80 Πρακτικὸ του, ἀποφασίζουμε:

Ἀναγνωρίζουμε ὅτι ἡ ὁδὸς Λιάδωνος στὴν Ἔξω Ἀγυιά, πού βρίσκεται μέσα στό σχέδιο Πόλεως Πατρῶν σχηματίσθηκε πρὶν τὸ ἔτος 1923 καί ἐφαρμόζονται σ' αὐτὴ ὅλες οἱ δ/ξεις πού ἰσχύουν καί γιὰ τοὺς ἐγκριμένους δρόμους τοῦ ρυμοτομικοῦ σχεδίου πόλεως Πατρῶν στὴν περιοχὴ αὐτὴ.

Ἡ ἀπόφαση αὐτὴ νὰ δημοσιευθεῖ στὴν Ἐφημερίδα τῆς Κυβερνήσεως.

Πάτραι, 19 Ἰουλίου 1980

Ὁ Νομάρχης
Ν. ΧΑΝΟΣ

ΤΟΠΟΓΡΑΦΙΚΟ ΔΙΑΓΡΑΜΜΑ ΟΙΚΟΠΕΔΟΥ
ΙΑΚΩΝΗΣ ΧΡΕΣΤΟΥΣ ΑΠΑΤΕΛΕΛΟΥ
ΕΠΙ ΤΗΣ ΟΔΟΥ ΛΑΔΕΝΟΣ
ΕΙΣ ΤΟ ΑΓΙΟΝ ΠΑΤΕΡΝ

ΚΑ 1 200

ΑΝΑΛΗ ΟΜΙΑ ΕΠΙΣΤΑΣΕΩΝ & ΟΥΣΙΑΚΟΝ ΣΥΣΤΗΜΑ

ΣΥΝΤΕΛΕΣΤΕΣ
10
16


8
12
150

500

4

50%

5 Δ 12



Η ΓΕΝΙΚΗ ΔΙΕΥΘΥΝΣΗ ΤΟΥ ΕΘΝΙΚΟΥ ΤΥΠΟΓΡΑΦΕΙΟΥ ΓΝΩΣΤΟΠΟΙΕΙ ΟΤΙ:

Η ετήσια συνδρομή της Έφημερίδας της Κυβερνήσεως, ή τιμή των φύλλων της που πουλιούνται τμηματικά και τα τέλη δημοσιεύσεων στην Έφημερίδα της Κυβερνήσεως, καθορίστηκαν από 1 Ιανουαρίου 1980 ως ακολούθως:

Α' ΕΤΗΣΙΕΣ ΣΥΝΔΡΟΜΕΣ

1. Για το Τεύχος Α'	Δραχ.	1.000
2. » » » Β'	»	1.500
3. » » » Γ'	»	700
4. » » » Δ'	»	1.500
5. » » » Νομικών Προσώπων Δ.Δ. κ.λπ.	»	700
6. » » » 'Αν. Ειδ. Δικαστηρίου	»	100
7. » » » Παράρτημα	»	400
8. » » » 'Ανωνύμων 'Εταιρειών κ.λπ. .	»	4.000
9. » » Δελτίο 'Εμπορικής και Βιομηχανικής 'Ιδιοκτησίας	»	400
10. Για όλα τα τεύχη και το Δ.Ε.Β.Ι.	»	9.000

Οι Δήμοι και οι Κοινότητες του Κράτους καταβάλλουν το 1/2 των ανωτέρω συνδρομών.

Υπέρ του Ταμείου 'Αλληλοβοηθείας Προσωπικού του 'Εθνικού Τυπογραφείου (ΤΑΠΕΤ) αναλογούν τα εξής ποσά:

1. Για το Τεύχος Α'	Δραχ.	50
2. » » » Β'	»	75
3. » » » Γ'	»	35
4. » » » Δ'	»	75
5. » » » Νομικών Προσώπων Δ.Δ. κ.λπ.	»	35
6. » » » 'Αν. Ειδ. Δικαστηρίου	»	5
7. » » » Παράρτημα	»	20
8. » » » 'Ανωνύμων 'Εταιρειών κ.λπ. .	»	200
9. » » Δελτίο 'Εμπ. και Βιομ. 'Ιδιοκτησίας .	»	20
10. Για όλα τα τεύχη	»	450

Β' ΤΙΜΗ ΦΥΛΛΩΝ

Η τιμή πώλησεως κάθε φύλλου, μέχρις 8 σελ., είναι 5 δραχ., από 9 ως 24 σελ. 10 δραχ., από 25 ως 48 σελ. 15 δραχ., από 49 ως 80 σελ. 30 δραχ., από 81 σελ. και άνω ή τιμή πώλησεως κάθε φύλλου προσυμφωνείται κατά 30 δραχ. ανά 80 σελίδες.

Γ' ΤΕΛΗ ΔΗΜΟΣΙΕΥΣΕΩΝ

I. Στο τεύχος 'Ανωνύμων 'Εταιρειών και 'Εταιρειών Περιορισμένης Ευθύνης:

Α' 'Ανωνύμων 'Εταιρειών:

1. Τών καταστατικών	Δραχ.	14.000
2. Τών αποφάσεων «περι συγχωνεύσεως ανωνύμων εταιρειών»	»	14.000
3. Τών κωδικοποιήσεων των καταστατικών (ΦΕΚ 309/67, τ. Β')	»	7.000
4. Τών τροποποιήσεων των καταστατικών	»	3.000
5. Τών ισολογισμών κάθε χρήσεως	»	6.000
6. Τών υπουργικών αποφάσεων «περι παροχής άδειας επέκτασεως των εργασιών 'Ασφαλιστικών 'Εταιρειών», των εκθέσεων έκτιμήσεως περιουσιακών στοιχείων και των αποφάσεων του Δ.Σ. του ΕΛΤΑ, με τις όποιες εγκρίνονται και δημοσιεύονται οι κανονισμοί αυτού	»	5.000
7. Τών αποφάσεων «περι έγκαταστάσεως ύποκαταστήματος, διορισμού γενικού πράκτορος και παροχής πληρεξουσιότητας προς αντιπροσώπευσιν εν 'Ελλάδι άλλοδαπών 'Εταιρειών» και των αποφάσεων «περι μεταβιβάσεως του χαρτοφυλακίου 'Ασφαλιστικών 'Εταιρειών κατά το άρθρο 59 παρ. 1 του Ν.Δ. 400/70»	»	3.000
8. Τών ανακοινώσεων για κάθε μεταβολή που γίνεται με απόφαση Γ.Σ. ή Δ.Σ., των προσκλήσεων σε γενικές συνελεύσεις, των κατά το άρθρο 32 του Ν. 3221/24 γνωστοποιήσεων, των ανακοινώσεων, που προβλέπονται από το άρθρο 59 παρ. 3 του Ν.Δ. 400/1970 «περι 'Αλλοδαπών 'Ασφαλιστικών 'Εταιρειών», των αποφάσεων του Διοικητικού Συμβουλίου του ΕΛΤΑ, που αναφέρονται σε προσωρινές διατάξεις και των αποφάσεων του 'Υπ. Συγκοινωνιών διά τους ΗΛΠΑΠ - ΗΣΑΠ - ΟΣΕ	»	1.500
9. Τών συνοπτικών μηνιαίων καταστάσεων των Τραπεζικών 'Εταιρειών	»	1.500
10. Τών αποφάσεων της επιτροπής του Χρηματιστηρίου «περι εισαγωγής χρεωγράφων εις το χρη-		

ματιστήριο προς διαπραγμάτευσιν, συμφώνως προς τας διατάξεις του άρθρου 2, παρ. 3 Α.Ν. 148/1967» Δραχ. 1.500

11. Τών αποφάσεων της επιτροπής κεφαλαιαγοράς «περι διαγραφής χρεωγράφων εκ του χρηματιστηρίου, συμφώνως προς τας διατάξεις του άρθρου 2 παρ. 4 Α.Ν. 148/67»

» 1.500

12. Τών αποφάσεων «περι έγκρίσεως τιμολογίων των 'Ασφαλιστικών 'Εταιρειών»

» 1.000

Β' 'Εταιρειών Περιορισμένης Ευθύνης:

1. Τών καταστατικών	Δραχ.	1.500
2. Τών κωδικοποιήσεων των καταστατικών	»	1.500
3. Τών ισολογισμών κάθε χρήσεως	»	1.500
4. Τών εκθέσεων έκτιμήσεως περιουσιακών στοιχείων	»	1.500
5. Τών τροποποιήσεων των καταστατικών (για κάθε συμβολαιογραφική πράξη)	»	600
6. Τών ανακοινώσεων με συμβολαιογραφική πράξη	»	600
7. Τών ανακοινώσεων με απόφαση της Γ.Σ. ...	»	400
8. Τών προσκλήσεων σε γενικές συνελεύσεις	»	400

Γ' 'Αλληλασφαλιστικών Συνεταιρισμών - 'Αλληλασφαλιστικών Ταμείων και Φιλανθρωπικών Σωματείων:

1. Τών υπουργικών αποφάσεων «περι χορηγήσεως άδειας λειτουργίας 'Αλληλασφαλιστικών Συνεταιρισμών - 'Αλληλασφαλιστικών Ταμείων»	»	1.500
2. Τών ισολογισμών των ανωτέρω Συνεταιρισμών, Ταμείων και Σωματείων	»	1.500

Δ' Τών δικαστικών πράξεων:

Δραχ. 600

II. Στο Τέταρτο τεύχος:

Τών δικαστικών πράξεων για παρακατάθεση άποζημιώσεως

» 600

Δ' ΚΑΤΑΒΟΛΗ ΣΥΝΔΡΟΜΩΝ - ΤΕΛΩΝ ΔΗΜΟΣΙΕΥΣΕΩΝ ΚΑΙ ΠΟΣΟΣΤΩΝ Τ.Α.Π.Ε.Τ.

- Οι συνδρομές του έσωτερικού και τα τέλη δημοσιεύσεων προκαταβάλλονται στα Δημόσια Ταμεία έναντι άποδεικτικού εισπράξεως, το όποιο φροντίζει ο ενδιαφερόμενος να το στείλει στη Γενική Δ/ση του 'Εθνικού Τυπογραφείου.
- Οι συνδρομές του έξωτερικού είναι δυνατό να στέλνονται και σε ανάλογο συνάλλαγμα με έπιταγή έπ' όνόματι του Διευθυντή των Λοιπικών και Οικονομικών 'Υποθέσεων του 'Εθνικού Τυπογραφείου.
- Το ύπέρ του ΤΑΠΕΤ ποσοστό επί των ανωτέρω συνδρομών και τελών δημοσιεύσεων καταβάλλεται ως εξής:
 - α) στην 'Αθήνα: στο Ταμείο του ΤΑΠΕΤ (Κατάστημα 'Εθνικού Τυπογραφείου),
 - β) στις υπόλοιπες πόλεις του Κράτους: στα Δημόσια Ταμεία και άποδίδεται στο ΤΑΠΕΤ σύμφωνα με τις 192378/3639/1947 (RONEO 185) και 178048/5321/31.7.65 (RONEO 139) εγκύκλιες διαταγές του Γ.Λ.Κ.,
 - γ) στις περιπτώσεις συνδρομών έξωτερικού: όταν ή άποστολή τους γίνεται με έπιταγές μαζί μ' αυτές στέλνεται και το ύπέρ του ΤΑΠΕΤ ποσοστό.

'Ο Γενικός Διευθυντής
ΑΘΑΝ. ΠΑΝ. ΣΠΗΛΙΟΠΟΥΛΟΣ