



ΕΦΗΜΕΡΙΣ ΤΗΣ ΚΥΒΕΡΝΗΣΕΩΣ

ΤΗΣ ΕΛΛΗΝΙΚΗΣ ΔΗΜΟΚΡΑΤΙΑΣ

ΕΝ ΑΘΗΝΑΙΣ
ΤΗ, 27 ΑΥΓΟΥΣΤΟΥ 1980

ΤΕΥΧΟΣ ΤΕΤΑΡΤΟΝ

ΑΡΙΘΜΟΣ ΦΥΛΛΟΥ
470

ΠΕΡΙΕΧΟΜΕΝΑ

ΑΠΑΛΛΟΤΡΙΩΣΕΙΣ

ΑΠΟΦΑΣΕΙΣ

- Περί εφαρμογής του άρθρου 1 του Ν. 653/77 «περί υποχρεώσεων των παροδίων ιδιοκτητών για τη διάνοιξη Έθνικων οδών κλπ.» 1
- Περί εφαρμογής του άρθρου 1 του Ν. 653/77 «περί υποχρεώσεων των παροδίων ιδιοκτητών για τη διάνοιξη Έθνικων οδών κλπ.» 2
- Περί αναγκαστικής απαλλοτριώσεως εκτάσεως για την τοποθέτηση αγωγού στην περιοχή Νέων Διυλιστηρίων 'Αχαρνών, Ν. 'Αττικής, Δι.μ. 'Ανατ. 'Αττικής. 3
- Περί ανακλήσεως της 364/16.1.80 απόφασης του Νομάρχη Βοιωτίας, περί απαλλοτριώσεως εκτάσεως 12.500 τ.μ. στη διώρυγα Θηρών χ.θ. 125+000 μέχρι 130+000 2ου τμήμ. διχευτικού αγωγού Μόρνου. 4
- Περί αναγκαστικής απαλλοτριώσεως εκτάσεως 4.640 τ.μ. για την κατασκευή τάφρων απαγωγής οχετών 2ου τμήμ. αγωγού Μόρνου χ.θ. 109+833 και χ.θ. 110+613. 5
- Περί εκγρίσεως της 252/1980 απόφασης του Δημοτ. Συμβουλίου Βερούας. 6
- Περί όρισμού κατά τις διατάξεις των παρ. 9 και 10 του άρθρου 62 του Ν. 947/79. 7

ΠΟΛΕΟΔΟΜΙΑ

ΑΠΟΦΑΣΕΙΣ

- Περί διορθώσεως ασυμφωνίας μεταξύ έγκειμένου σχεδίου και εφαρμοσθέντος της οδού Βασιλειάδου, μεταξύ των οδών Παπαφλέσσα και Δην. Ύψηλάντου, στην Πάτρα του Ν. 'Αχαΐας. 8

ΑΝΑΚΟΙΝΩΣΕΙΣ

- Περί ειδοποίησεως της γενομένης καταθέσεως αποζημιώσεως λόγω αναγκαστικής απαλλοτριώσεως ακινήτων έν Κατερίνη. 9

ΑΠΑΛΛΟΤΡΙΩΣΕΙΣ

ΑΠΟΦΑΣΕΙΣ

'Αριθ. ΒΣ16/5/177—Τ

(1)

Περί εφαρμογής του άρθρου 1 του Ν. 653/77 «περί υποχρεώσεων των παροδίων ιδιοκτητών για τη διάνοιξη Έθνικων οδών κλπ.».

Ο ΥΠΟΥΡΓΟΣ ΔΗΜΟΣΙΩΝ ΕΡΓΩΝ

Έχοντας υπόψη:

- 1) Τόν Ν. 653/77 «περί υποχρεώσεων των παροδίων ιδιοκτητών για τη διάνοιξη Έθνικων οδών κλπ.».
- 2) Της παρ. 9 και 10 του άρθρου 62 του Ν.947/79 «περί οικιστικών περιοχών» και τό Π.Δ. 929/79 ως και τόν Ν. 960/21.8.79 και ιδιαίτερα την παράγρ. 4 του άρθρου 9, διά των όποιων τέθηκαν σ' εφαρμογή νέες διατάξεις απαλλοτριώσεων με επιβάρυνση των παροδίων ιδιοκτητών για τις περιπτώσεις Έθνικων οδών (νέες διανοίξεις, βελτιώσεις ή διαπλάτυνσεις) και επαρχιακών, Δημοτικών και Κοινοτικών οδών (νέες διανοίξεις, βελτιώσεις).
- 3) Την ανάγκη καθορισμού των περιπτώσεων εφαρμογής του άρθρου 1 του Ν. 653/77 σε όδους που προδίδεται έκτελεση εργασιών βελτιώσεως ή διαπλάτυνσεως.

Και αφού λάβαμε υπόψη:

- 1) Την 4312/30.5.80 απόφαση του Νομάρχη 'Αργαδιάς, με την οποία κηρύχθηκε ή απαλλοτριώση της οδού Τριπόλεως—Σπάρτης.
- 2) Την έγκειμένη μελέτη της οδού Τριπόλεως—Σπάρτης, αποφασίζουμε:

Όρίζουμε ως κατωτέρω τό τμήμα της Έθνικης οδού Τριπόλεως—Σπάρτης που αποτελεί νέα χάραξη προς βελτίωση αυτής για τό όποιο έχουν εφαρμογή οι διατάξεις του άρθρου 1 του Ν. 653/77, χ.θ. 16+300.

Η απόφαση αυτή να δημοσιευθεί στην 'Εφημερίδα της Κυβερνήσεως.

'Αθήναι, 14 Αυγούστου 1980

Ο ΥΠΟΥΡΓΟΣ

ΤΖΑΝΝΗΣ ΤΖΑΝΝΕΤΑΚΗΣ

Αριθ. ΒΣ16/Ο/12/59—Π

(2)

Αριθ. 9274

(3)

Περί εφαρμογής του άρθρου 1 του Ν. 653/1977 «περί υποχρέωσης των παροδίων ιδιοκτητών για τη διάνοιξη Εθνικών οδών.

Ο ΥΠΟΥΡΓΟΣ ΔΗΜΟΣΙΩΝ ΕΡΓΩΝ

Έχοντας υπόψη:

1. Τὸν Ν. 653/1977 «περί υποχρέωσης των παροδίων ιδιοκτητών για την διάνοιξη Εθνικών οδών κλπ.».

2. Τις παρ. 9 και 10 τοῦ άρθρου 62 τοῦ Ν. 947/1979 «περί οικιστικῶν περιοχῶν» και Π.Δ. 929/1979 ὡς και τὸν Ν. 960/21.8.1979 και ιδιαίτερα τὴν παράγρ. 4 τοῦ άρθρου 9 διὰ τῶν ὁποίων τέθηκαν σὲ ἐφαρμογὴ νέες διατάξεις ἀπαλλοτριώσεων με ἐπιβάρυνση τῶν παροδίων ιδιοκτητῶν για τις περιπτώσεις ἐθνικῶν οδῶν (νέες διανοίξεις, βελτιώσεις ἢ διαπλατύνσεις) και ἐπαρχιακῶν, δημοτικῶν και κοινοτικῶν οδῶν (νέες διανοίξεις, βελτιώσεις).

3. Τὴν ἀνάγκη καθορισμοῦ τῶν περιπτώσεων ἐφαρμογῆς τοῦ άρθρου 1 τοῦ Ν. 653/1977 σὲ ὁδοὺς ποὺ προβλέπεται ἐτέλεση ἐργασιῶν βελτιώσεως ἢ διαπλατύνσεως.

Και ἀφοῦ λάβαμε ὑπόψη:

Τὴν ἐγκεκριμένη μελέτη τῆς οδοῦ Πατρῶν — Πύργου — Ἀρχαίας Ὀλυμπίας, ἀποφασίζουμε:

Ὅρίζουμε ὡς κατωτέρω τὸ τμήμα τῆς ἐθνικῆς οδοῦ Πατρῶν — Πύργου — Ἀρχαίας Ὀλυμπίας ποὺ ἀποτελεῖ νέα χάραξη πρὸς βελτίωση αὐτῆς, για τὸ ὁποῖο ἔχουν ἐφαρμογὴ οἱ διατάξεις τοῦ άρθρου 1 τοῦ Ν. 653/1977.

Ἐξοδος Πύργου — Ἀρχαία Ὀλυμπία γ.θ. 43+812,53 — γ.θ. 45+387,46.

Ἡ ἀπόφαση αὐτὴ νὰ δημοσιευθεῖ στὴν Ἐφημερίδα τῆς Κυβερνήσεως.

Ἀθῆναι, 14 Αὐγούστου 1980

Ο ΥΠΟΥΡΓΟΣ
ΤΖΑΝΝΗΣ ΤΖΑΝΝΕΤΑΚΗΣ

Περί αναγκαστικῆς ἀπαλλοτριώσεως ἐκτάσεως για τὴν τοποθέτηση ἀγωγοῦ στὴν περιοχή Νέων Διυλιστηρίων Ἀχαρνῶν, Ν. Ἀττικῆς, Διαμ. Ἀνατ. Ἀττικῆς.

Ο ΝΟΜΑΡΧΗΣ ΑΤΤΙΚΗΣ

ΔΙΑΜΕΡΙΣΜΑ ΑΝΑΤΟΛΙΚΗΣ ΑΤΤΙΚΗΣ

Έχοντας υπόψη:

1. Τις διατάξεις τοῦ Ν.Δ. 797/1971 «περί αναγκαστικῶν ἀπαλλοτριώσεων», σὲ συνδυασμὸ με τις διατάξεις τοῦ Β.Δ. 139/1971 «περί τῆς ἀρμοδιότητος τῶν Νομαρχῶν πρὸς κήρυξιν ἀναγκαστικῶν τινῶν ἀπαλλοτριώσεων».

2. Τις διατάξεις τοῦ Ν. 3316/1925 «περί κυρώσεως συμβάσεως διὰ τὴν ὕδρευσιν τῶν πόλεων Ἀθηνῶν — Πειραιῶς και Προαστίων».

3. Τὸ ΒΥ 4/41602/13.5.1980 ἔγγραφο τῆς Διευθύνσεως Ἔργων Ὑδρεύσεως Πρωτεύουσας τοῦ Ἰπουργείου Δημοσ. Ἔργων, περὶ ἐνεργειῶν ἀναγκαστικῆς ἀπαλλοτριώσεως ἐκτάσεως 259,73 τ.μ. για τὴν τοποθέτηση ἀγωγοῦ διαμέτρου 250 χιλιοστομέτρων στὴν περιοχή Νέων Διυλιστηρίων Ἀχαρνῶν, ἀποφασίζουμε:

Κηρύσσουμε τὴν ἀναγκαστικὴ ἀπαλλοτρίωση, λόγω δημόσιας ὠφέλειας και εἰδικότερα για τὴν τοποθέτηση ἀγωγοῦ διαμέτρου 250 χιλιοστομέτρων, ἐκτάσεως ἐμβαδοῦ 209,73 μ², ποὺ βρίσκεται στὴν περιοχή Ἀχαρνῶν τοῦ Νομοῦ Ἀττικῆς και φαίνεται περικλειομένη με κόκκινη γραμμὴ, στὸ ἀπὸ 10.4.80 και με κλίμακα 1:1.000 (ἀριθ. σχεδίου ΑΖ44) τοπογραφικὸ διάγραμμα τῆς Ἀνωνύμου Ἑλληνικῆς Ἐταιρείας Ὑδάτων και στὸν ἐπ' αὐτοῦ κτηματολογικὸ πῖνακα, θεωρημένα ἀπὸ τὸ Δ/ντὴ τῆς ΒΥ4 τοῦ Ἰπουργείου Δημοσίων Ἔργων Α. Παναγιόπουλο στὶς 13.5.1980.

Στὴν ἔκταση ποὺ ἀπαλλοτριώνεται προβάλλει δικαιώματα κυριότητος ὁ Δημήτριος Ἀν. Καβαλλάρης κλπ.

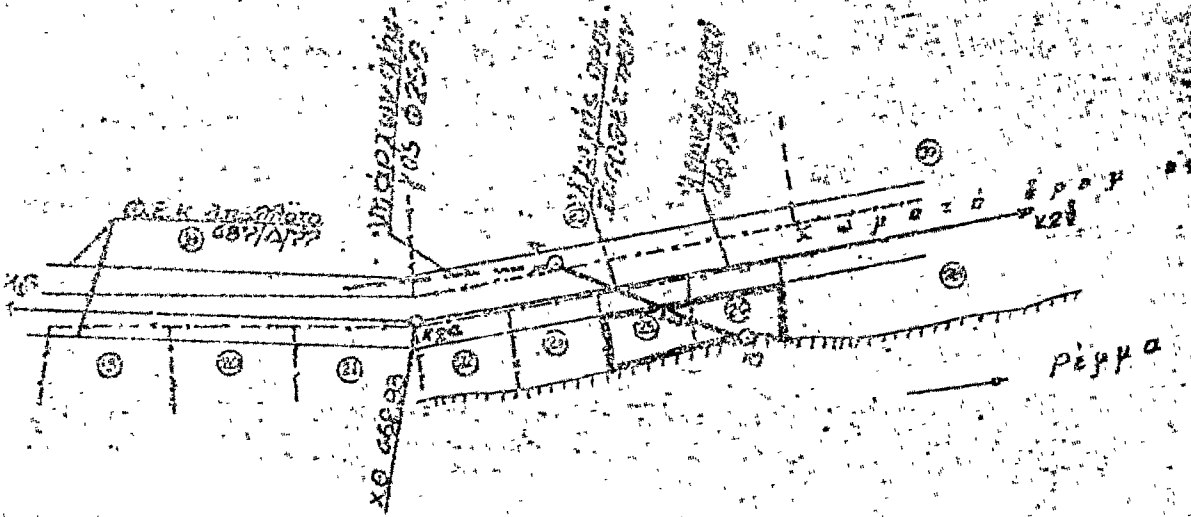
Ἡ ἀπαλλοτρίωση κηρύσσεται ὑπὲρ τοῦ Δημοσίου και με δαπάνη του.

Ἡ ἀπόφαση αὐτὴ νὰ δημοσιευθεῖ στὴν Ἐφημερίδα τῆς Κυβερνήσεως.

Ἀγία Παρασκευή, 19 Ἰουλίου 1980

Ὁ Νομάρχης
ΝΙΚΗΤΑΣ ΓΕΩΡΓ. ΚΩΒΑΙΟΣ

ΕΛΛΗΝΙΚΗ ΣΤΡΑΤΗΓΙΚΗ ΥΠΗΡΕΣΙΑ
ΤΟΠΟΓΡΑΦΙΚΟΝ ΤΜΗΜΑ



Α/Α	ΕΙΔΟΣ	ΕΠΩΝΥΜΟ	ΟΝΟΜΑ	ΠΑΤΡΟΣ	Δ/ΘΙΣ	ΕΜΒΑΔΟ
25	Άρπας	Κοβαλλίση	Δημήτρ.	Αναστάσ.	Αζορική	131,25 m ²
25	Άρπας	Κοβαλλίση	Δημήτρ.	Αναστάσ.	Αζορική	126,12 m ²
ΣΥΝΟΛΟΝ						257,37 m²

ΘΕΩΡΗΘΗΚΕ
Από η. 13/10/80
Ο Διευθυντής Β/Δ Διοίκησης

[Signature]
ΠΑΠΑΝΔΡΟΠΟΥΛΟΣ

ΕΠΙΣΤΑΤΕΥΜΕΝΟΣ

[Signature]

ΜΙΧ. ΣΤΡΑΤΗΣ

25982 Ε.Ε.Υ.	ΕΙΣΑΓΟΝ		Εισερχόμενον	ΠΕΡΙΟΧΗ	Υ Π Ο Μ Ν Η Μ Α
			Συνοδευτικόν	ΑΧΑΪΔΑ	
			Έγκριστις	ΘΕΜΑ: Οριστική απόφαση για την παραχώρηση της γης 5210 στο Ν. Δ. Αζορικών Ρ. Αζορικών	
ΑΡ. ΦΥΛΑΔΟΥ	ΚΑΙΜΑΣ	ΗΜΕΡΟΜΗΝ	ΜΕΛΕΤΗ		
ΑΖΗΛ	1/10/80	10.4.80			

Αριθ. 7507

(4)

Περί ανακλήσεως τής 364/16.1.1980 απόφασεως του Νομάρχου Βοιωτίας «περί απαλ/σεως εκτάσεως 12.500 τ.μ. στη διώρυγα Θηεών χ.θ. 125+000 μέχρι 130+000 2ου Τμήμ. Διοχ. άγωγού Μόρνου.

Ο ΝΟΜΑΡΧΗΣ ΒΟΙΩΤΙΑΣ

Έχοντας υπόψη:

- 1) Τις διατάξεις του άρθρ. 12 Ν.Δ. 797/71 «περί αναγκαστικών απαλ/σεων» σε συνδυασμό με τις διατάξεις του Β.Δ. 139/70.
- 2) Την αριθ. 364/16.1.1980 απόφασή μας.
- 3) Το αριθμ. ΒΥ4/42558/3.7.1980 έγγραφο ΥΠ.Δ.Ε. αποφασίζουμε.

Ανακαλούμε την 364/16.1.1970 απόφασή μας «περί αναγκαστικής απαλ/σεως εκτάσεως 12.500 τ.μ. στη διώρυγα Θηεών από χ.θ. 125+000 μέχρι 130+000 του 2ου Τμήματος Διοχευτικού άγωγού Μόρνου», καθ' όσον ή άνωτέρω έκταση δεν είναι πλέον απαραίτητη λόγω τροποποιήσεως τής μελέτης.

Η έκταση αυτή εικονίζεται στον κτηματολογικό πίνακα και διάγραμμα που έχει συντάξει ή Ανάδοχος Κοινοπραξία και έχει θεωρηθεί νόμιμα στις 18.6.1980 από το ΥΠ. Δ.Ε.

Η απόφαση αυτή να δημοσιευθεί στην Έφημερίδα τής Κυβερνήσεως.

Λεβάχεια, 8 Αυγούστου 1980

Ο Νομάρχης κ.ά.α.
Ε. ΣΜΥΡΝΙΟΣ

Αριθ. 7697

(5)

Περί αναγκαστικής απαλλοτριώσεως εκτάσεως 4.640 τ.μ. για την κατασκευή τάφρων άπαγωγής όχετων 2ου Τμήμ. άγωγού Μόρνου χ.θ. 109+833 και χ.θ. 110+613

Ο ΝΟΜΑΡΧΗΣ ΒΟΙΩΤΙΑΣ

Έχοντας υπόψη:

- 1) Τις διατάξεις του Ν.Δ. 797/71 «περί αναγκαστικών απαλ/σεων, σε συνδυασμό με τις διατάξεις του Β.Δ. 139/1970 «περί άρμοδιότητος των Νομαρχών προς κήρυξιν αναγκαστικών τινών απαλ/σεων».
- 2) Τις διατάξεις του Α.Ν. 1838/1951 «περί έργων ύδρευσεως Άθηνών — Πειραιώς και Περιχώρων».
- 3) Το ΒΥ4/42831/18.7.1980 έγγραφο του ΥΠ.Δ.Ε., αποφασίζουμε:

Κηρύσσουμε αναγκαστικά απαλλοτριωτέα, λόγω δημόσιας ωφέλειας, δηλ. για την κατασκευή τάφρων άπαγωγής ύδάτων όχετων του 2ου τμήματος άγωγού Μόρνου χ.θ. 109+333 και χ.θ. 110+613, έκταση συνολικού έμβαδού 4.640 τ.μ., όπως αυτή εικονίζεται με πράσινο χρώμα στον κτηματολογικό πίνακα και διάγραμμα, που έχει συνταχθεί από την Ανάδοχο του έργου Κοινοπραξία κατασκευής Φράγματος Μόρνου και έχει θεωρηθεί νόμιμα από την ΒΥ4 Δ/νση του ΥΠ.Δ.Ε. την 18.7.1980.

Η απαλ/ση κηρύσσεται υπέρ του Δημόσιου και με δαπάνη αυτού και ή πίστωση θά βαρύνει το ΥΠ.Δ.Ε.

Στην έκταση που απαλ/νεται προβάλλουν δικαιώματα κυριότητας οι: 1) Σταματέλος Νικόλαος Κων/νου, 2) Κολυμπήρης Χρήστος Εθαγγέλου κλπ. (σύνολο 16).

Η απόφαση αυτή να δημοσιευθεί στην Έφημερίδα τής Κυβερνήσεως.

Λεβάχεια, 8 Αυγούστου 1980

Ο Νομάρχης κ.ά.α.
Ε. ΣΜΥΡΝΙΟΣ

Αριθ. Ε/10326

(6)

Περί έγκρίσεως τής 252/1980 απόφασεως του Δημ. Συμβουλίου Βεροίας.

Ο ΝΟΜΑΡΧΗΣ ΗΜΑΘΙΑΣ

Έχοντας υπόψη:

1. Τις διατάξεις των άρθρων 206 και 207 του Δ.Κ.Κ. (Π.Δ. 933/75), σε συνδυασμό με τις διατάξεις του Ν.Δ. 797/71.
2. Την απόφαση 401/1977 του Δημοτ. Συμβουλίου Βεροίας, που έγκρίθηκε με την Ε/19345/4.10.1977 όμοια τής Νομαρχίας και αναφέρεται στην αναγκαστική απαλλοτρίωση ακινήτου, ιδιοκτησίας των αδελφών Κύρτση, για την προστασία των πηγών Μαυρονερίου.
3. Την απόφαση 252/1980 του Δημ. Συμβουλίου, που μάς υποβλήθηκε με το έγγραφο 9472/9.7.1980 του Δημάρχου Βεροίας και άφορα στη διόρθωση τής άνωτέρω απόφασεως (101/77), μόνο κατά το μέρος που αναφέρεται στη μείωση του έμβαδού τής απαλλοτριούμενης εκτάσεως, δεδομένου ότι, από τον έλεγχο τής υποθέσεως, προέκυψε ότι ή ίδια έκταση, 1210 τετρ. μέτρων, απαλλοτριώνεται από παραδρομή, δύο φορές εις βάρος του Δήμου.
4. Το γεγονός ότι δεν έχει καθορισθεί ακόμη ή τιμή μονάδας αποζημιώσεως τής απαλλοτριούμενης εκτάσεως, αποφασίζουμε:

Έγκρινουμε την απόφαση 252/1980 του Δημ. Συμβουλίου Βεροίας, με την όποία διορθώνεται ή απόφαση του 401/1977 μόνο κατά το μέρος που αναφέρεται στο έμβαδόν τής απαλλοτριούμενης εκτάσεως, το όποιο μειώνεται από 3.234 τ.μ. στο πραγματικό των 2.024 τετρ. μέτρων.

Η μείωση τής εκτάσεως του απαλλοτριούμενου ακινήτου έχει ως συνέπεια τή μείωση τής καθορισθησομένης αποζημιώσεως των θιγομένων.

Η απόφαση αυτή να δημοσιευθεί στην Έφημερίδα τής Κυβερνήσεως με φροντίδα τής Νομαρχίας.

Βεροία, 8 Αυγούστου 1980

Ο Νομάρχης
Γ. ΓΙΑΝΝΟΠΟΥΛΟΣ

Αριθ. Τ.3146

(7)

Περί όρισμού κατά τις διατάξεις των παρ. 9 και 10 του άρθρου 62 του Ν. 947/1979.

Ο ΝΟΜΑΡΧΗΣ ΚΕΦΑΛΛΗΝΙΑΣ

Έχοντας υπόψη:

1. Το Ν.Δ. 797/1971 «περί αναγκαστικών απαλλοτριώσεων».
2. Το Β.Δ. 139/1971 «περί άρμοδιότητος των Νομαρχών για την κήρυξη αναγκαστικών απαλλοτριώσεων».
3. Το άρθρο 23 του από 25.11.1929 Ν.Δ. «περί κωδικοποιήσεως των κειμένων διατάξεων για την κατασκευή και συντήρηση όδών».
4. Το Ν. 653/1977, όπως έχει τροποποιηθεί και συμπληρωθεί με τις διατάξεις των Ν. 947/1979 και 960/1979 και με το Π.Δ. 929/1979 «περί υποχρεώσεως των παροδίων ιδιοκτητών για τή διάνοιξη και βελτίωση των έθνικών και έπαρχιακών όδών».
5. Την ανάγκη βελτιώσεως τής έπαρχιακής όδου Άργοστολίου — Πόρου στον οικισμό Μαρκόπουλο, αποφασίζουμε:

Ορίζουμε κατά τις διατάξεις των παρ. 9 και 10 του άρθρου 62 του Ν. 947/1979 τα τμήματα τής έπαρχιακής όδου Άργοστολίου — Πόρου που πρόκειται να βελτιωθούν και να διαπλατυθούν ως εξής:

α) 1ον τμήμα όδου Άργοστολίου — Πόρου μεταξύ χ.θ. 25+000 — 25+100 στη θέση Κληματαριά, άρχη οικισμού Μαρκόπουλο.

6) 2ον τμήμα οδού Ἀργοστολίου — Πόρου μεταξύ τῆς χ.θ. 27+500 — 27+600, ὅπως αὐτὰ ἀπεικονίζονται στὸ κτηματολογικὸ διάγραμμα καὶ στὸν κτηματολογικὸ πλάνο, ποὺ συντάχθησαν ἀπὸ τὸν Ὑπ/κὸ Π. Ἡλιοπούλου καὶ θεωρήθηκαν ἀπὸ τὸν Δημ. Κακούρη, Δ/ντὴ Τεχνικῶν Ὑπηρεσιῶν Ν. Κεφαλληνίας.

Ἡ ἀπόφαση αὐτὴ νὰ δημοσιευθεῖ στὴν Ἐφημερίδα τῆς Κυβερνήσεως.

Ἀργοστόλι, 14 Αὐγούστου 1980

Ὁ Νομαρχῶν Δ/ντῆς
Α. ΣΤΑΥΡΟΠΟΥΛΟΣ

ΠΟΛΕΟΔΟΜΙΑ

ΑΠΟΦΑΣΕΙΣ

Ἀριθ. Χ.4181

(8)

Περὶ διορθώσεως ἀσυμφωνίας μεταξύ ἐγκεκριμένου σχεδίου καὶ ἐφαρμοσθέντος τῆς οδοῦ Βασιλειάδου, μεταξύ τῶν οδῶν Παπαφλέσσα καὶ Δημ. Ὑψηλάντου, στὴν Πάτρα τοῦ Ν. Ἀχαΐας.

Ο ΝΟΜΑΡΧΗΣ ΑΧΑΪΑΣ

Ἐχοντας ὑπόψη :

1. Τὶς διατάξεις τοῦ ἀπὸ 18.10.1925 Π.Δ. «περὶ τοῦ τρόπου διορθώσεως ἀσυμφωνιῶν μεταξύ ἐγκεκριμένου σχεδίου καὶ ἐπὶ τόπου ἐφαρμοσθέντος τοιοῦτου».

2. Τὶς διατάξεις τοῦ Νόμου 3200/55 «περὶ διοικητικῆς ἀποκεντρώσεως».

3. Τὶς διατάξεις τοῦ Ν.Δ. 3620/56 «περὶ συμπληρώσεως τῶν διατάξεων περὶ Διοικητικῆς ἀποκεντρώσεως».

4. Τὶς διατάξεις τοῦ 532/70 Ν. Δ/τος «περὶ συμπληρώσεως τῶν δ/ξεων περὶ «Διοικητικῆς ἀποκεντρώσεως».

5. Τὶς διατάξεις τοῦ 712/70 Β.Δ.

6. Τὶς διατάξεις τοῦ Π.Δ. 910/77 «περὶ Ὄργανισμοῦ τοῦ Ὑπουργ. Δημ. Ἔργων».

7. Τὸ ἀρ. 3634/16.2.80 ἔγγραφο τοῦ Δήμου Πατρέων.

8. Τὸ ἀρ. Χ. 1998/23.5.80 ἔγγραφο Τμήμ. Πολεοδ. Ἐφαρμογῶν μὲ τὸ ὁποῖο διαβιβάστηκαν ὅλα τὰ δικ/κά.

9. Τὴ σύμφωνη γνωμοδότηση τοῦ Ν Σ Δ Ε ποὺ διατυπώθηκε στὸ ἀρ. 10/38/24.6.80 Πρακτικὸ του, ἀποφασίζουμε :

Διορθώνουμε τὴν ἀσυμφωνία ποὺ διαπιστώθηκε μεταξύ τῶν ἐγκεκριμένων καὶ στὴν πραγματικότητα διαμορφωθεισῶν οἰκοδομικῶν γραμμῶν τῆς οδοῦ Βασιλειάδου μεταξύ τῶν οδῶν Παπαφλέσσα καὶ Δημ. Ὑψηλάντου στὴν Πάτρα, καὶ καθορίζουμε ἰσχύουσες οἰκοδομικὲς γραμμὲς τὶς διαμορφωθεῖσες στὴν πραγματικότητα καὶ γιὰ σαφέστερο καθορισμὸ τὶς σημειούμενες μὲ στοιχεῖα γδ στὸ τοπογρ. διάγραμμα τοῦ Πολ/κοῦ Μηχανικοῦ Κ. Γαλανοπούλου, τὸ ὁποῖο εἶναι θεωρημένο ἀπὸ τὸν Προσίστ. Τμήμ. Πολεοδ. Ἐφαρμογῶν καὶ συνοδεύει τὴν παροῦσα ἀπόφαση.

Ἡ ἀπόφαση αὐτὴ νὰ δημοσιευθεῖ στὴν Ἐφημερίδα τῆς Κυβερνήσεως.

Πάτρα, 31 Ἰουλίου 1980

Ὁ Νομάρχης
ΝΙΚ. ΧΑΝΟΣ

ΤΟΠΟΓΡΑΦΙΚΟ ΔΙΑΓΡΑΜΜΑ

ΓΙΑ ΤΟΝ ΠΡΟΣΔΙΟΡΙΣΜΟ ΤΗΣ ΟΙΚΟΔΟΜΙΚΗΣ ΓΡΑΜΜΗΣ
ΕΠΙΧΕΙΡΣΕΩΝ ΤΩΝ ΝΗΟΔ. ΑΚΤΥΠΗ ΣΤΗΝ ΟΔΟ ΒΑΣΙΛΕΙΑΔΟΥ
ΑΡΙΘ. 5 ΣΤΗΝ ΠΑΤΡΑ - ΚΑΙΝΑΞ 1:200

Συντάξη αρχιτέκτονα αρχιτ. Διοργανωτής

Α) Διατάξεις οριοθετικής γραμμής
Οριοθετική γραμμή (ΑΒ) διαίτησεως ταξινόμησης
Α και Β

(ΓΔ) Πύλας οριοθετική γραμμή δια ενστάσεως ταξινόμησης (Γ) και της οριοθ. (Δ) δια της οριοθ. (Γ)
(Γ) Σημείον επί γραμμ. (ΑΒ) με ύψ. 10,00 μέτρα Δ

Β) Προσδιορισμός οριοθετικής γραμμής
Οριοθετική γραμμή (ΑΒ) επί της διαμορφωμένης οδού

Πάτρα 6-2-1980

Ο Αρχιτέκτονας Διευθυντής Δ.Π.

Α.Ρ. ΚΑΡΔΑΜΩΤΑ, Ο.Σ.
Π.Π. Διεύθυνση Δ.Π.
Εργ. Αρχιτεκτονικής

10 οριοθ. (ΑΒ)

10. Λεωφόρος

δύο (2) διαμ. διαμ. 4,00

5,40

6,50

Π₁

11,00

ΑΥΤΟΚΙΝΗΤΟΙ ΣΤΟΙΒ

5,30

ΟΔΟΣ ΒΑΣΙΛΕΙΑΔΟΥ

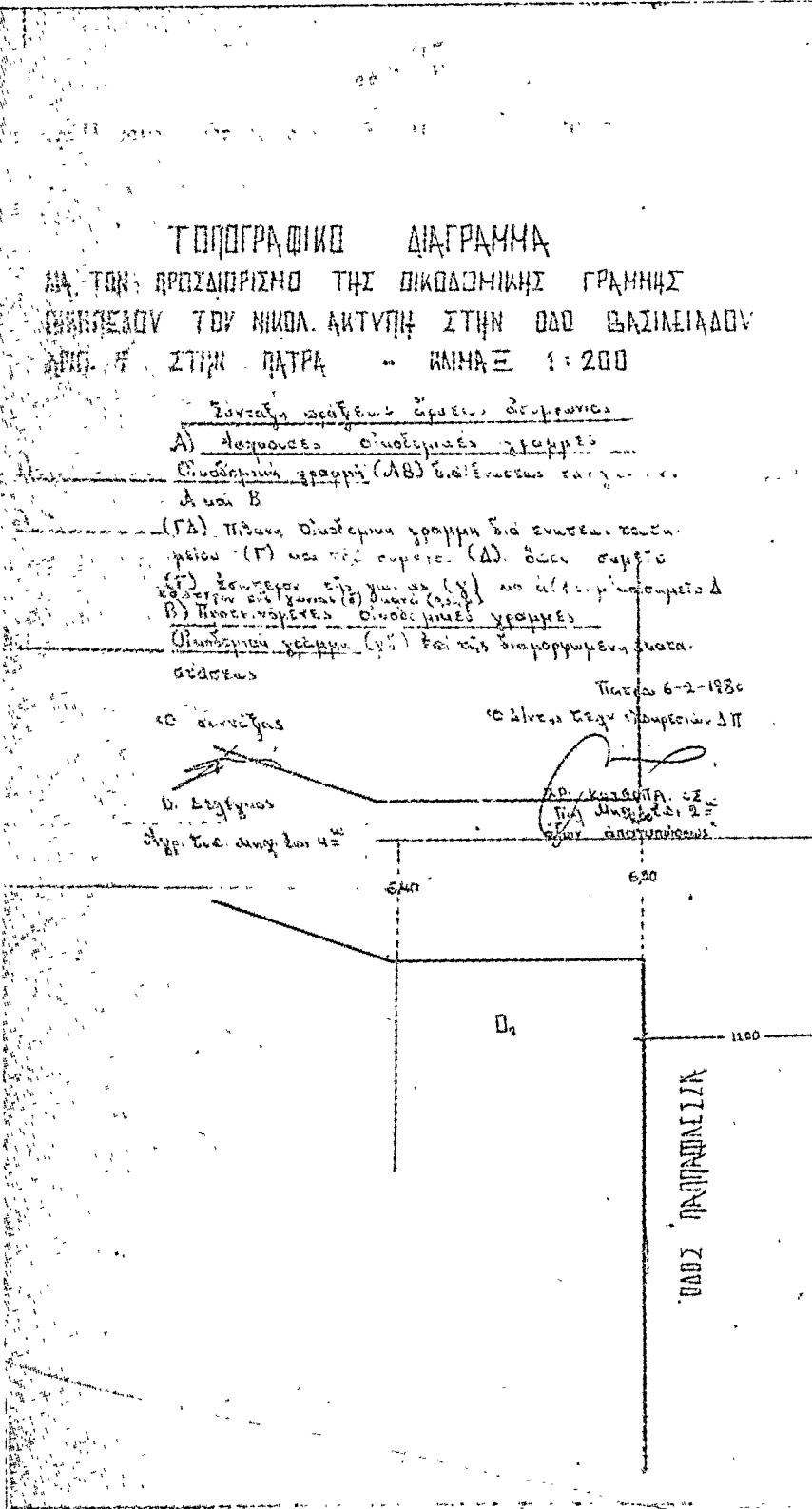
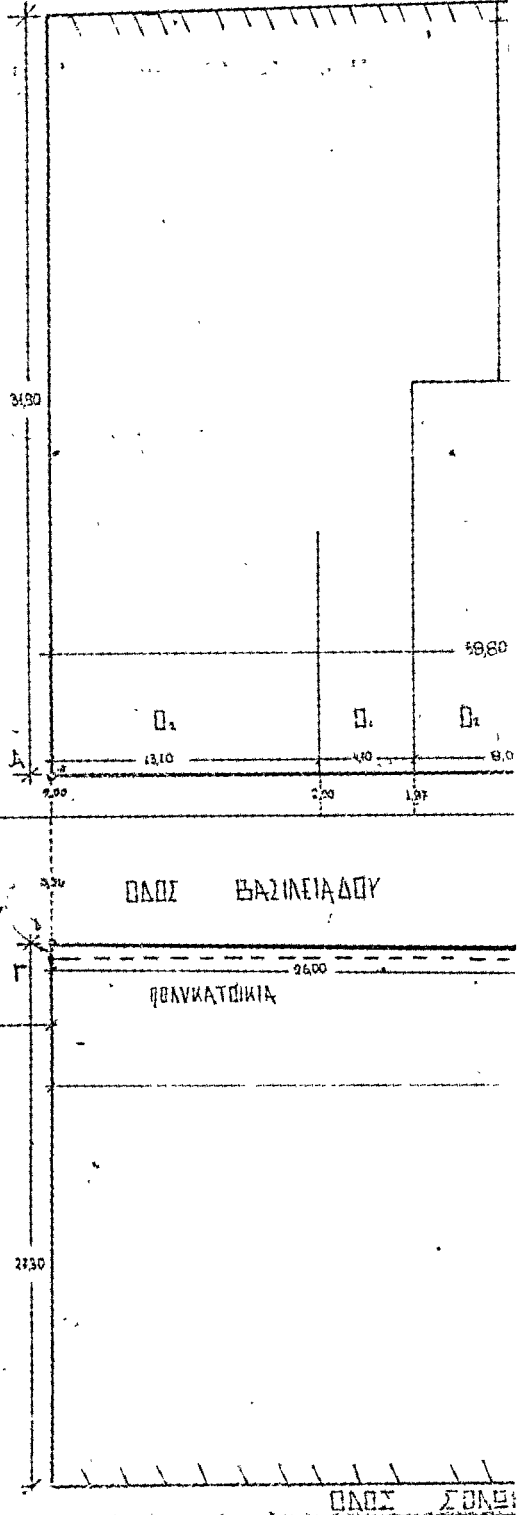
26,00

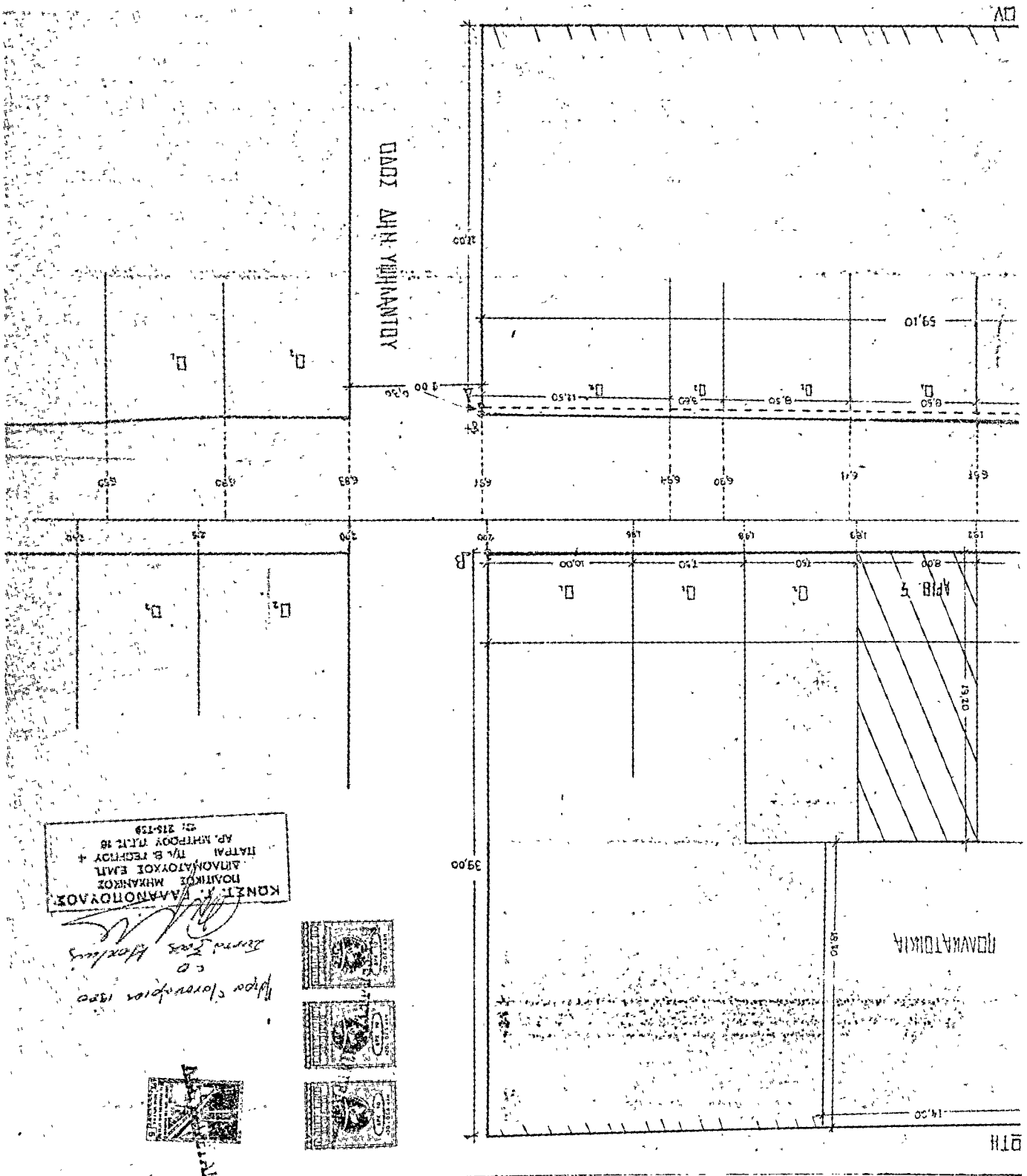
ΠΟΛΥΚΑΤΟΙΚΙΑ

22,50

ΟΔΟΣ ΣΩΜΕ

ΟΔΟΣ ΚΟΝΗΝΗ





ΚΑΝΙΣΤ. Γ. ΑΥΤΟΝΟΜΟΥΣ
 ΠΟΛΙΤΙΚΟΙ ΜΗΧΑΝΙΚΟΙ
 ΕΛΛΗΝΙΚΟΙ ΕΜΠΛΟΓΟΛΟΓΟΙ Ε.Μ.Π. +
 ΠΑΤΡΑ Τ/Α Β. ΤΕΧΝΟΥ 4
 Τ.Κ. 265-129

Handwritten signature and notes:
 50
 1/1000
 1/1000



ΑΝΑΚΟΙΝΩΣΕΙΣ

(9)

Περί ειδοποίησης της γενομένης καταθέσεως αποζημιώσεως λόγω αναγκαστικής απαλλοτριώσεως ακινήτων εν Κατερίνη.

Διά της υπ' αριθμ. 3/1955 πράξεως τακτοποιήσεως, προσκυρώσεως και αναλογισμού αποζημιώσεως του Πολυδρομικού Γραφείου Κατερίνης και του συνοδευόντος ταύτην επίσημου σχεδιαγράμματος, κυρωθείσης δια των υπ' αριθμ. 7811/1956 και Ε. 3812/1956 αποφάσεων του Νομάρχου Πιερίας και Υπουργού Συγκοινωνιών και Δημοσίων Έργων, τακτοποιείται η ιδιοκτησία των κληρονόμων Νικολάου Βέργα και των κληρονόμων Ήλίας Βασιλειάδη, κατοίκων Κατερίνης, ως υποχρεούται όπως αποζημιώσει η Χαρίκλεια Λαζάρου Πολυχρονίδου, ήδη σύζυγος Αντωνίου Χριστοδούλου, κάτοικος Κατερίνης.

Διά την αναγκαστικήν ταύτην απαλλοτρίωσιν τὸ Μονομελὲς Πρωτοδικεῖον Κατερίνης, διὰ τῆς υπ' αριθμ. 186/6.8.1980 αποφάσεώς του, καθώρισεν προσωρινῶς τὴν τιμὴν μονάδος αποζημιώσεως εἰς δραχμὰς 7.000 κατὰ τ.μ. διὰ τὰς προσκυρουμένας ἐκτάσεις.

Ἡ ὑπὲρ ἧς ἡ ἀνωτέρω απαλλοτρίωσις εἰδοποιεῖ ὅτι κατέθεσεν παρὰ τῷ ἐν Κατερίνῃ Ὑποκαταστήματι τοῦ ἐν Ἀθήναις ἐδρεύοντος Ταμείου Παρακαταθηκῶν καὶ Δανείων, ὀλόκληρον τὴν ἐκ δραχμῶν 164.500 βαρύνουσαν αὐτὴν ἀποζημίωσιν, ὡς τὰ ὑπ' αριθμ. 11822/21.8.79, 12083/18.8.80,

11823/21.8.79 καὶ 12082/18.8.80 γραμμᾶτια συστάσεως παρακαταθήκης ὑπὲρ τῶν δικαιούχων, ἧτις ἀναλύεται ὡς ἀκολούθως:

1) Ὑπὲρ Κληρονόμων Νικολάου Βέργα, ἧτοι Ἀλεξάνδρου, Ἰωάννου καὶ Κων/νου Βέργα, λόγω προσκυρώσεως 4,50 τ.μ. ἐπὶ 7.000 ἴσον 31.500 δρχ.

2) Ὑπὲρ κληρονόμων Ἠλίας Βασιλειάδη, ἧτοι Παναγιώτου Βασιλειάδη καὶ Μαρίας χήρας Ἠλίας Βασιλειάδη, λόγω προσκυρώσεως διὰ 19 τ.μ. ἐπὶ 7.000 δρχ. ἴσον 133.000 δραχμαί.

Τὰ ἀνωτέρω γραμμᾶτια τοῦ Ταμείου Παρακαταθηκῶν καὶ Δανείων κατετέθησαν ἤδη παρὰ τῷ Συμβολαιογράφῳ Κατερίνης Κων/νου Συλλοπούλου, ὡς αἱ ὑπ' αριθμ. 42523/1979, 44691/80, 42524/79 καὶ 44692/80 πράξεις καταθέσεως αὐτοῦ.

Πρὸς γνῶσιν τῶν ἀνω δικαιούχων καὶ διὰ τὰς κατὰ τοὺς κειμένους νόμους συνεπειάς, ὑπὸ τὴν ρητὴν ἐπιφύλαξιν παντὸς δικαιώματός μου, γίνεται ἡ παρούσα εἰδοποίησις διὰ τὴν ἀνώλυτον κατάληψιν τῶν απαλλοτριωθέντων ἀκινήτων, συμφώνως τοῖς ἀρθροῖς 7 καὶ 24 τοῦ Α.Ν. 1731/1939, ὡς οὗτος ἐτραποποιήθη.

Ἐν Κατερίνῃ τῇ 21 Αὐγούστου 1980

Ὁ πληρεξούσιος Δικηγόρος
ΓΕΩΡΓΙΟΣ ΤΡΙΑΝΤΑΦΥΛΛΙΔΗΣ

(Ἀριθ. τριπλ. Ταμ. Δικ. Εἰσ. Ἀθ. 73644/22.8.80)