



# ΕΦΗΜΕΡΙΣ ΤΗΣ ΚΥΒΕΡΝΗΣΕΩΣ

## ΤΗΣ ΕΛΛΗΝΙΚΗΣ ΔΗΜΟΚΡΑΤΙΑΣ

ΕΝ ΑΘΗΝΑΙΣ  
ΤΗ 2 ΣΕΠΤΕΜΒΡΙΟΥ 1980

ΤΕΥΧΟΣ ΤΕΤΑΡΤΟΝ

ΑΡΙΘΜΟΣ ΦΥΛΛΟΥ  
484

### ΠΕΡΙΕΧΟΜΕΝΑ

#### ΑΠΑΛΛΟΤΡΙΩΣΕΙΣ ΑΠΟΦΑΣΕΙΣ

Περί κηρύξεως ως αναδασωτέας διακατεχόμενης δασικής έκτασης στη θέση Σταματάνη ή Στέρνιζα της Κοινότητας Καλάμου του Νομού Αττικής, Διαμ. Ανατολικής Αττικής. .... 1'

#### ΠΟΛΕΟΔΟΜΙΑ ΑΠΟΦΑΣΕΙΣ

Περί διορθώσεως άσυμφωνίας μετξύ έγκριμένου σχεδίου και εφαρμοσθέντος επί της όδου Β. Ηπείρου που βρίσκεται μεταξύ της όδου Κορίνθου και της σιδηροδρομικής γραμμής, στο Δήμο Πατρέων, Ν. Αχαΐας. ... 2

Περί τροποποιήσεως του ρυμοτομικού σχεδίου του οικισμού Κοπανού στα ΟΤ 19 και 20, στο Ν. Ημαθίας. ... 3

#### ΑΝΑΚΟΙΝΩΣΕΙΣ

Περί είδοποιήσεως της παρακαταθέσεως άποξημιώσεως ακινήτων ρυμοτομωμένων κατά την εφαρμογή του ρυμοτομικού σχεδίου πόλεως Ταύρου Αττικής και επί των όδων Μπομπουλίας — Δωρίδος και Πύργου Αμαλίας. .... 4

#### ΑΠΑΛΛΟΤΡΙΩΣΕΙΣ ΑΠΟΦΑΣΕΙΣ

Άριθ. 1755

(1)

Περί κηρύξεως ως αναδασωτέας διακατεχόμενης δασικής έκτασης στη θέση Σταματάνη ή Στέρνιζα της Κοινότητας Καλάμου, του Νομού Αττικής, Διαμερίσματος Ανατολικής Αττικής.

#### Ο ΝΟΜΑΡΧΗΣ ΑΤΤΙΚΗΣ ΔΙΑΜΕΡΙΣΜΑ ΑΝΑΤ. ΑΤΤΙΚΗΣ

Σύμφωνα με:

1. Τις διατάξεις:  
α) Του άρθρου 117 παρ. 3 του Συντάγματος της Ελλάδος.

β) Των άρθρων 37—43 του Ν. 998/79 «περί προστασίας των δασών και των δασικών εν γένει εκτάσεων της Χώρας.

2. Την πρόταση που υποβλήθηκε με την 1888/19.5.80 αναφορά του άρμόδιου Δασαρχείου Καπανδριτίου, σχετικά με την κήρυξη ως αναδασωτέας της κατωτέρω δασικής έκτασης.

3. Την 4/16.4.80 γνωμοδότηση του Νομαρχιακού Συμβουλίου Δασών.

Επειδή η έκταση χρειάζεται προστασία για την επαναδημιουργία της δασικής βλαστήσεως που καταστράφηκε ολοσχερώς από άποφιλωτική ύλοτομία από το 1977 μέχρι 1980, αποφασίζουμε:

Κηρύσσουμε ως αναδασωτέα, με σκοπό την προστασία για την επαναδημιουργία της δασικής βλαστήσεως που άποφιλώθηκε, διακατεχόμενη δασική έκταση 2.276 τ.μ.

Η έκταση αυτή, που βρίσκεται στη θέση Σταματάνη ή Στέρνιζα της περιφέρειας της Κοινότητας Καλάμου, Νομού Αττικής, καλυπτόταν από χαλεπή πεύκη και άείφυλλα πλατύφυλλα και καταστράφηκε ολοσχερώς από το 1977 μέχρι Φ/ριο 1980. Σχετικό το σχεδιάγραμμα με κλίμακα 1:500, το όποιο άποτελεί αναπόσπαστο μέρος της άποφάσεως αυτής και στο όποιο η έκταση φαίνεται με τα στοιχεία Α, Β, Γ, Δ, Ε, Α, και με όρια:

Ανατολικά: Με δασική έκταση.

Δυτικά: Με δασική έκταση.

Βόρεια: Με άγροτική όδό.

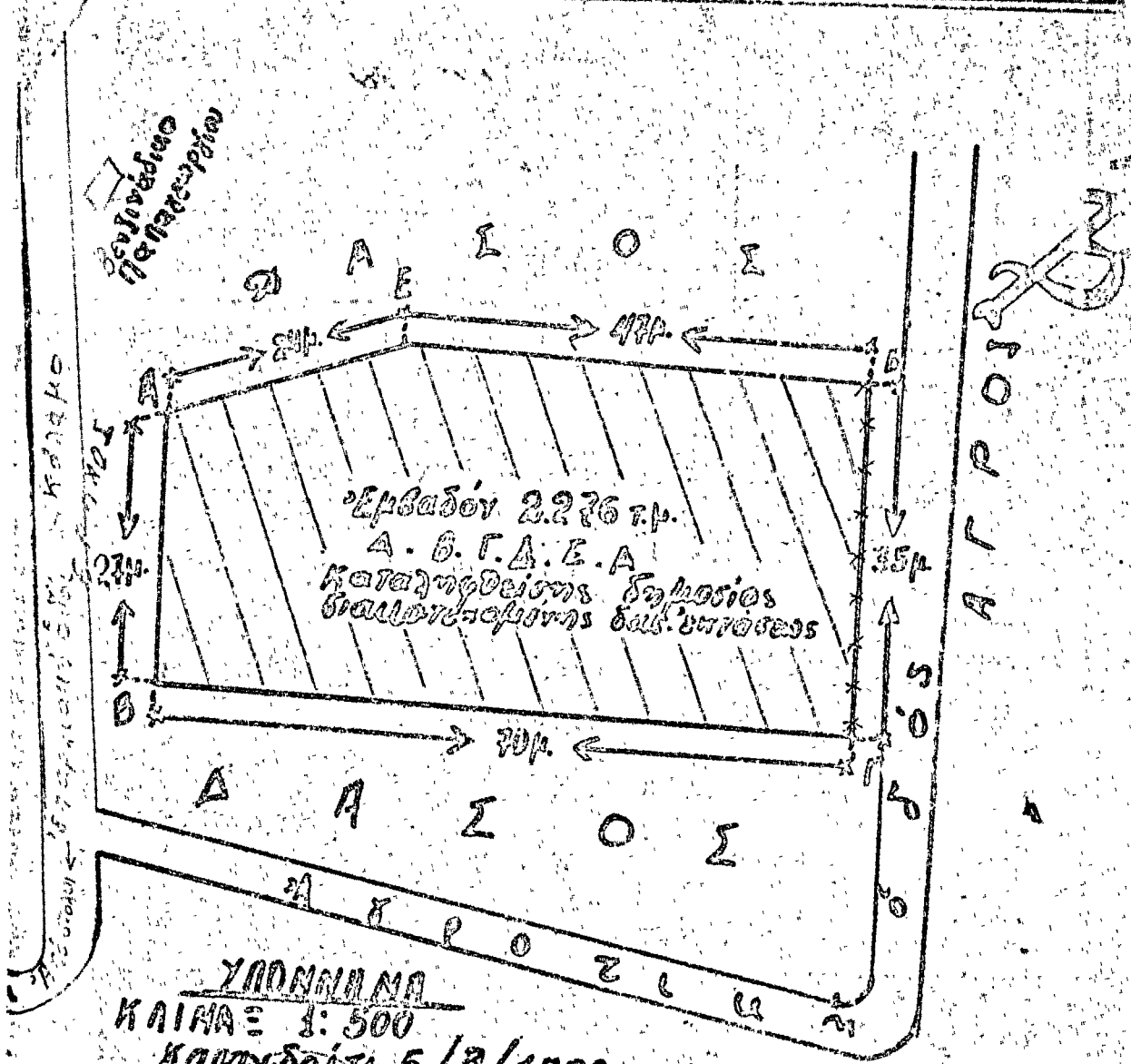
Νότια: Με δασική έκταση.

Η άπόφαση αυτή να δημοσιευθεί στην Εφημερίδα της Κυβερνήσεως.


Αγία Παρασκευή, 5 Ιουλίου 1980

Ο Νομάρχης  
ΝΙΚΗΤΑΣ Γ. ΚΩΒΑΙΟΣ

**ΠΡΟΧΕΙΡΟΝ ΣΧΕΔΙΟΓΡΑΜΜΑ**  
 Καταληφθείσας δημοσίας διαχωρευμένης δια-  
 της 'επιτάξεως 2.276 τμ. υπό Νενκίου Στόλου.



**ΥΠΟΜΝΗΜΑ**  
 ΚΑΙΜΑ Ε 1:500  
 ΚΑΤΑΧΡΑΣΤΕ 6/3/1980  
 50 Δασάρχης



ΠΡΟΣΑΡΤΑΤΑ  
 1350/57-80  
 ΔΙΑΜΕΤΡΟΥ ΔΑΣΩΝ

Δάσος Χαδειού Νέων  
 Τοποθετηθέντες Πάσσαδο  
 προς περίβραση

Μ. ΡΙΟΙ  
 20

## ΠΟΛΕΟΔΟΜΙΑ

## ΑΠΟΦΑΣΕΙΣ

Αριθ. Χ. 3390

(2)

Περί διορθώσεως άσυμφωνίας μεταξύ έγκυριμένου σχεδίου και εφαρμοσθέντος επί τής όδου Β. Ήπειρου που βρίσκεται μεταξύ τής όδου Κορίνθου και τής σιδηρ. γραμμής, στο Δήμο Πατρέων, Ν. Αχαΐας.

## Ο ΝΟΜΑΡΧΗΣ ΑΧΑΪΑΣ

Έχοντας υπόψη:

1. Τις διατάξεις του από 18.10.25 Π.Δ: «περί του τρόπου διορθώσεως άσυμφωνιών μεταξύ έγκυριμένου σχεδίου και τόπου εφαρμοσθέντος τοιούτου».
2. Τις διατάξεις του Νόμου 3200/55 «περί διοικητικής αποκεντρώσεως».
3. Τις διατάξεις του Ν.Δ. 3620/56 «περί συμπληρώσεως των διατάξεων περί διοικητικής αποκεντρώσεως».
4. Τις διατάξεις του 532/70 Ν. Δ/τος «περί συμπληρώσεως των διατάξεων περί διοικητικής αποκεντρώσεως».
5. Τις διατάξεις του 712/70 Β.Δ.
6. Τις διατάξεις του Π.Δ. 910/77 «περί Όργανισμού του Έργου». «Εργον».

7. Το άρ. 15261/14.3.80 έγγραφο του Δήμου Πατρέων.

8. Το άρ. Χ.132/12.4.80 έγγραφο τής Δ.Τ.Υ. Ν. Αχαΐας Τμήμ. Πολ.εοδ. Έφαρμογών, με το όποιο διαβιβάστηκαν όλα τα διμ/κά.

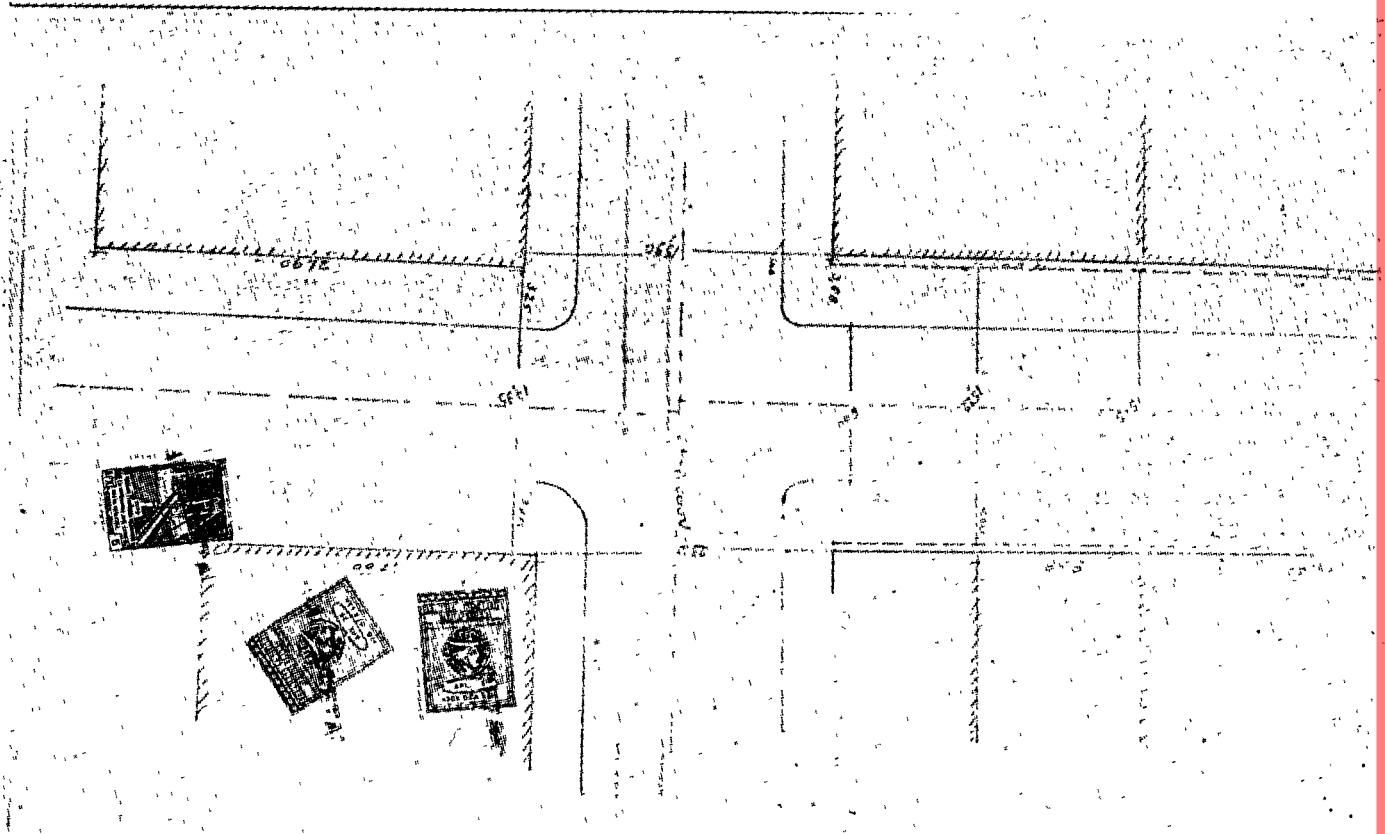
9. Τήν σύμφωνη γνωμοδότηση του ΝΣΔΕ, που διατυπώθηκε στο 9/2/30.5.80 Πρακτικό του, αποφασίζουμε:

Διορθώνουμε τήν άσυμφωνία που διαπιστώθηκε μεταξύ των έγκυριμένων και στην πραγματικότητα διαμορφωθείσών οικοδομικών γραμμών τής όδου Β. Ήπειρου που βρίσκεται μεταξύ τής όδου Κορίνθου και τής Σιδηρογραμμής, στο Δήμο Πατρέων και καθορίζουμε ισχύουσες οικοδομικές γραμμές τις διαμορφωθείσες στην πραγματικότητα και για σαφέστερο καθορισμό τις σημειούμενες με γραμμή στο συνημμένο τοπογρ. διάγραμμα του πολ. μηχανικού Παν. Παπασταυρίδη, το όποιο είναι θεωρημένο από τον Προϊστ. Τμήμ. Πολ.εοδ. Έφαρμογών τής ΔΤΥ Ν. Αχαΐας.

Η άπόφαση αυτή να δημοσιευθεί στην Έφημερίδα τής Κυβερνήσεως.

Πάτραι, 8 Ίουλίου 1980

Ό Νομάρχης  
ΝΙΚ. ΧΑΝΟΣ



ΤΟΠΟΓΡΑΦΙΚΟΝ ΔΙΑΓΡΑΜΜΑ

ΙΔΙΟΚΗΣΙΑΣ ΛΕΩΝ ΤΣΑΝΤΑΡΛΙΩΤΗ

ΜΑΙΖΩΝΟΣ & ΒΟΡ. ΗΠΕΙΡΟΥ

ΚΛ. 1:200

907

156  
11011  
108



ΥΠΟΥΡΓΕΙΟΝ ΠΟΛΙΤΙΚΩΝ ΕΡΓΩΝ ΚΑΙ ΚΑΤΑΣΤΡΟΦΩΝ



Αριθ. ΤΠ οικ. 2907

(3)

Περί τροποποιήσεως του ρυμοτομικού σχεδίου του οικισμού Κοπανού στα ΟΤ 19 και 20, στο Νομό Ήμαθίας.

## Ο ΝΟΜΑΡΧΗΣ ΗΜΑΘΙΑΣ

Έχοντας υπόψη:

1. Τις διατάξεις: α) Του από 17.7./16.8.1923 Ν. Δ/τος «περί σχεδίων πόλεων, κωμών και συνοικισμών του Κράτους και οικοδομής αυτών» (ΦΕΚ 228 Α'/23), όπως τροποποιήθηκε και συμπληρώθηκε μεταγενέστερα. β) Του Ν. 3200/1955, «περί διοικητικής αποκεντρώσεως» (ΦΕΚ 97 Α'). γ) Του Ν. Δ/τος 532/70 «περί συμπληρώσεως των διατάξεων περί διοικητικής αποκεντρώσεως» (ΦΕΚ 103 Α'). δ) Του Α.Ν. 314/68 «περί παροχής εις τὸν Ὑπουργὸν Βορείου Ἑλλάδος καὶ τοῦ Νομάρχου ἀρμοδιότητος ἐπὶ θεμάτων ἐγκρίσεως, ἐπεκτάσεως ἢ τροποποιήσεως σχεδίων πόλεων καὶ κωμών» (ΦΕΚ 47 Α'), όπως συμπληρώθηκε με τὸ Ν. Δ/γμα 1018/71 (ΦΕΚ 220 Α'). ε) τὸς Β. Δ/τος 712/70, ὅπως τροποποιήθηκε με τὰ Β. Δ/γματα 677/71 καὶ 198/1972.

2. Τὴν 16/1980 ἀπόφαση τοῦ Κοινοτικοῦ Συμβουλίου Κοπανοῦ, με τὴν ὁποίαν προτείνεται ἡ τροποποίησις τοῦ ρυμοτομικοῦ σχεδίου τοῦ οικισμού διὰ τῆς μετατοπίσεως (ἀλλαγὴ χάραξως) τῆς ἐγκεκριμένης ὁδοῦ μεταξὺ τῶν ΟΤ 19 καὶ 20 διατηρουμένου τοῦ πλάτους τῆς ἐν λόγω ὁδοῦ.

3. Τὴν σύμφωνη γνωμοδότηση τοῦ Νομαρχιακοῦ Συμβουλίου Δημ. Ἔργων, ὅπως διατυπώνεται στὸ 16/1/6.8.1980 πρακτικὸ του, με τὴν ὁποία ὁμόφωνα ἀποδέχεται τὴν προτεινόμενη τροποποίησις τοῦ σχεδίου ρυμοτομίας τοῦ οικισμού Κοπανοῦ, ἀποφασίζουμε:

Ἐγκρίνουμε τὴν τροποποίησις τοῦ ρυμοτομικοῦ σχεδίου τοῦ οικισμού Κοπανοῦ Ν. Ἁμαθίας, διὰ τῆς μετατοπίσεως (ἀλλαγῆς χάραξως) τῆς ἐγκεκριμένης ὁδοῦ τοῦ σχεδίου μεταξὺ τῶν ΟΤ 19 καὶ 20 (διατηρεῖται τὸ πλάτος τῆς ὁδοῦ) καὶ ὅπως εἰδικότερα ἀπεικονίζεται στὸ τοπογραφικὸ διάγραμμα ποῦ συνοδεύει τὴν ἀπόφασιν αὐτή.

Ἡ ἀπόφασιν αὐτὴ νὰ δημοσιευθῆι στὴν Ἐφημερίδα τῆς Κυβερνήσεως.

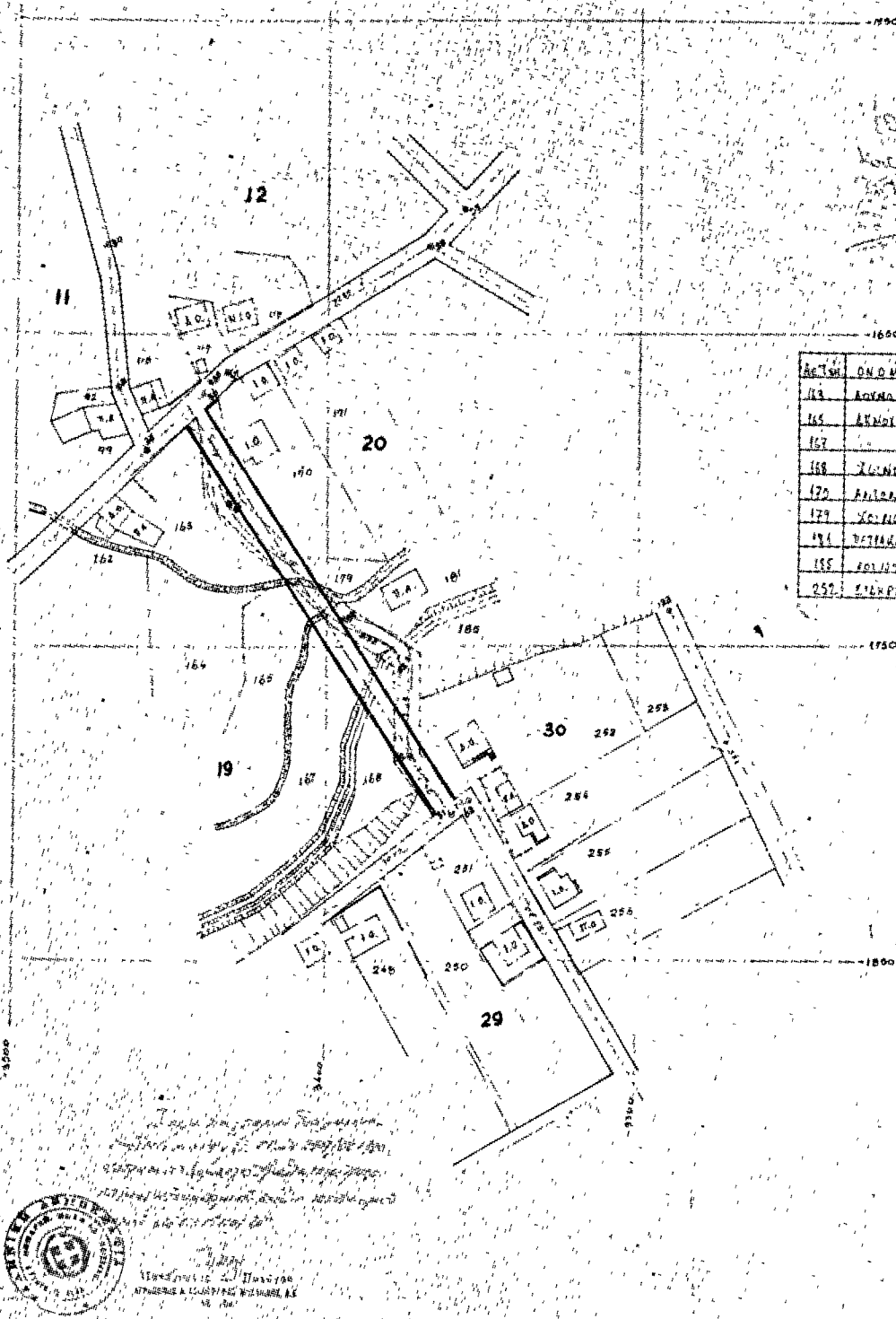
Βέροια, 8 Αὐγούστου 1980

Ὁ Νομάρχης  
ΓΕΩΡΓΙΟΣ ΓΙΑΝΝΟΠΟΥΛΟΣ

ΠΡΟΤΥΠΗ ΡΥΘΜΟΤΟΜΙΚΟΥ ΣΧΕΔΙΟΥ

ΚΕ.Π. ΚΟΠΑΝΟΥ Ν. ΗΥΨΘΙΑΣ

ΚΑ. 11000



Κοπανάκι 18-6-80  
 Κ.Π. ΚΟΠΑΝΟΥ Ν. ΗΥΨΘΙΑΣ

ΒΙΟΜΗΧΑΝΙΑ

1600 ΠΡΟΕΚΥΡΨΕΩΝ-ΑΦΨΕΩΝ

Αρ.Τομ.	ΟΝΟΜΑ ΤΕΡΜΗΤΩΝ	ΠΡΟΕΚΥΡΨΗ Α.Κ.	ΑΦΨΗ Α.Κ.	ΕΠΙΣΤΡ.	ΚΙΝΗΣΗ
163	ΑΝΘΩΝΗΣ ΚΟΠΑΝΟΣ	107	2	78	1173.0
165	ΑΝΔΡΕΑΣ ΑΝΔΡΕΑΝΙΔΗΣ			38	38.0
167				104	104.0
168	ΣΤΕΦΑΝΟΣ ΣΤΕΦΑΝΙΔΗΣ			92	92.0
170	ΑΝΤΩΝΙΟΣ ΣΠΙΛΗΣ	55	Α	106	106.0
179	ΣΤΕΦΑΝΟΣ ΣΤΕΦΑΝΙΔΗΣ	41	Α		111.0
184	ΔΕΛΤΑΝΟΣ ΣΟΦΟΚΛΗΣ	118	Α		118.0
185	ΣΤΕΦΑΝΟΣ ΣΤΕΦΑΝΙΔΗΣ	136	Α		136.0
250	ΣΤΕΦΑΝΟΣ ΣΤΕΦΑΝΙΔΗΣ	59	Α		152.0

Α - Εξουχ. 274548. Π.Κ.Α.Τ.Ο.

Κοπανάκι 18-6-80



Το παρόν σχέδιο προέκυψε από την εφαρμογή του άρθρου 10 της Ν. 1337/83 (Φ.Ε.Κ. 10/10/83) και αφορά στην προεκύρψη και αφΨση των οικοπέδων που περιλαμβάνονται στο Κ.Π. ΚΟΠΑΝΟΥ Ν. ΗΥΨΘΙΑΣ, σύμφωνα με το άρθρο 10 της Ν. 1337/83.

## ΑΝΑΚΟΙΝΩΣΕΙΣ

Αριθ. Οίν. 23283/11733

(4)

Περί ειδοποίησης της παρακαταθέσεως αποζημιώσεως ακινήτων ρυμοτομουμένων κατά την εφαρμογή του ρυμοτομικού σχεδίου πόλεως Ταύρου Αττικής και επί των οδών Μπουμπουλίνας, Δωρίδος και Πύργου Αμαλίας.

Ο ΥΠΟΥΡΓΟΣ  
ΧΩΡΟΤΑΞΙΑΣ, ΟΙΚΙΣΜΟΥ ΚΑΙ ΠΕΡΙΒΑΛΛΟΝΤΟΣ

Έχοντας υπόψη:

1. Τις διατάξεις του από 17.7.1923 Ν.Δ. «περί σχεδίων πόλεων, κωμών κλπ.».
2. Τις διατάξεις του Ν.Δ. 797/71 «περί αναγκαστικών απαλλοτριώσεων».
3. Τις διατάξεις του Ν. 1032/80 «περί συστάσεως του Υπουργείου Χωροταξίας, Οικισμού και Περιβάλλοντος», γνωστοποιούμε:

Στους ιδιοκτήτες ακινήτων των οδών Μπουμπουλίνας, Δωρίδος και Πύργου Αμαλίας, που ρυμοτομούνται κατά την εφαρμογή του ρυμοτομικού σχεδίου Ταύρου Αττικής και σύμ-

φωνα με την 30/1978 πράξη αναλογισμού Διευθύνσεως Πολεοδομίας Διαμερίσματος Αθηνών, καθώς και σε τυχόν ενυπόθηκους δανειστές επί των ακινήτων τούτων ότι η αποζημίωση, που καθορίστηκε σύμφωνα με την 1596/79 απόφαση του Μονομελούς Πρωτοδικείου Αθηνών, για την απαλλοτρίωση των ακινήτων, έχει κατατεθεί στο Ταμείο Παρακαταθηκών και Δανείων υπέρ των κατωτέρω ιδιοκτητών, ήτοι:

1. Σταύρου και Αναστασίου Αλεξανδράτου
2. Γαβριήλ Αθανασούλη και για συνολικό ποσό 10.000.000 δραχμών.

Σχετικά με την κατάθεση αυτή έχει εκδοθεί το 592219/24.6.80 ισόποσο γραμμάτιο του Ταμείου Παρακαταθηκών και Δανείων.

Η ανακοίνωση αυτή να δημοσιευθεί στην Εφημερίδα της Κυβερνήσεως.

Αθήναι, 9 Αυγούστου 1980

Με εντολή Υπουργού

Ο Διευθυντής κ.ά.α.  
ΒΑΣ. ΓΡΥΛΛΗ