



ΕΦΗΜΕΡΙΣ ΤΗΣ ΚΥΒΕΡΝΗΣΕΩΣ

ΤΗΣ ΕΛΛΗΝΙΚΗΣ ΔΗΜΟΚΡΑΤΙΑΣ

ΕΝ ΑΘΗΝΑΙΣ
ΤΗ 15 ΔΕΚΕΜΒΡΙΟΥ 1980

ΤΕΥΧΟΣ ΤΕΤΑΡΤΟΝ

ΑΡΙΘΜΟΣ ΦΥΛΛΟΥ
715

ΠΕΡΙΕΧΟΜΕΝΑ

ΑΠΑΛΛΟΤΡΙΩΣΕΙΣ

ΑΠΟΦΑΣΕΙΣ

Περί διακηρύξεως ως αναδασωτέας έκτασεως 10 στρεμμάτων στη θέση Πλάια της Κοινότητας Ροδιανής, του Νομού Κοζάνης. 1

ΑΝΑΚΟΙΝΩΣΕΙΣ

Περί ειδοποίησης της γενομένης παρακαταθέσεως αποζημίωσης λόγω αναγκαστικής απαλλοτριώσεως υπέρ του Σχολικού Ταμείου του 21ου Δημοτικού Σχολείου 'Αθηνών και δαπάναις του 'Οργανισμού Σχολικών Κτιρίων, γηπέδου κειμένου εν 'Αθήναις. 2

Περί ειδοποίησης της γενομένης παρακαταθέσεως αποζημίωσης λόγω αναγκαστικής απαλλοτριώσεως υπέρ του Σχολικού Ταμείου του 1ου Δημοτικού Σχολείου Γεροβουνού - Καματερού 'Αττικής και δαπάναις του 'Οργανισμού Σχολικών Κτιρίων γηπέδου κειμένου εν Γεροβουνώ Καματερού 'Αττικής. 3

ΠΟΛΕΟΔΟΜΙΑ

ΑΠΟΦΑΣΕΙΣ

Περί τροποποίησης του ρυμοτομικού σχεδίου Πατρών (Αχαΐας). 4

ΑΝΑΚΟΙΝΩΣΕΙΣ

Περί ειδοποίησης της γενομένης παρακαταθέσεως αποζημίωσης λόγω προσκυρώσεως έκτασεως κειμένης επί των οδών 'Αλεξανδρουπόλεως και Κυθωνίων του Δήμου Μεταμορφώσεως 'Αττικής και εντός του υπ' αριθ. 254 Οίκ. Τετραγώνου εμφανιζόμενης υπό τους αριθμούς 4—3—5—6—4 εις το συνοδεύον την υπ' αριθ. 33/1978 πράξιν προσκυρώσεως από 7.2.1978 τοπογραφικόν διάγραμμα της συνταξάτης μηχανικού Αϊκ. Ξενεδάκη. 5

ΑΠΑΛΛΟΤΡΙΩΣΕΙΣ

ΑΠΟΦΑΣΕΙΣ

Αριθ. Δ.Δ. 2217

(1)

Περί κηρύξεως ως αναδασωτέας έκτασεως 10 στρεμμάτων στη θέση Πλάια της Κοινότητας Ροδιανής, του Νομού Κοζάνης.

Ο ΝΟΜΑΡΧΗΣ ΚΟΖΑΝΗΣ

"Έχοντας υπόψη :

1. Τις περί διοικητικής αποκεντρώσεως διατάξεις.
2. Τις διατάξεις του Ν. 998/1979 «περί προστασίας των δασών και των δασικών εν γενει έκτασεων της Χώρας» και συγκεκριμένα : α) Του άρθρου 41 παρ. 1. β) Του άρθρου 38 παρ. 1.
3. Τις διαταγές του 'Υπουργείου Γεωργίας : α) 160417/1180/8.7.80, β) 182447/3049/24.9.80.
4. Τη Δ. 4587/14.11.80 πρόταση του Δασαρχείου Κοζάνης, περί κηρύξεως αναδασωτέας της αναφερόμενης στο θέμα έκτασεως, αποφασίζουμε :

Κηρύσσουμε αναδασωτέα, με σκοπό τη διατήρηση του χαρακτήρα του Δάσους, τη δημόσια δασική έκταση των 10 στρεμμάτων που βρίσκεται στη θέση Πλάια της Κοινότητας Ροδιανής και προσδιορίζεται από τα στοιχεία (Α, Β, Γ, Δ, Α), όπως φαίνονται στο συνημμένο διάγραμμα, το οποίο αποτελεί αναπόσπαστο μέρος της απόφασεως αυτής και έχει όρια :

'Ανατολικά : Με ρέμα θέση «Πλάια».

Δυτικά : Με όρια έκτασης που κήηκε.

Βόρεια : Με ράχη Πλάια, όρια έκτασης που κήηκε.

Νότια : Με ανώνυμο ρέμα όρια έκτασης που κήηκε.

'Η αποκατάσταση της δασικής βλαστήσεως θά γίνει με φυσική αναγέννηση.

'Η απόφαση αυτή να δημοσιευθεί στην 'Εφημερίδα της Κυβερνήσεως.

Κοζάνη, 18 Νοεμβρίου 1980

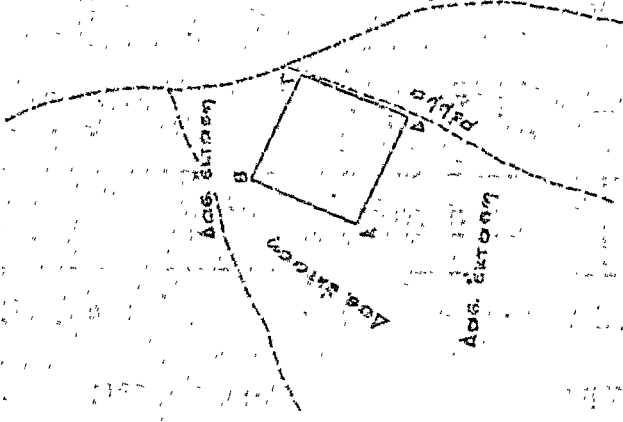
'Ο Νομάρχης
ΓΡ. ΘΕΟΔΟΣΙΟΥ

Αντικείμενο της παρούσης απόφασης Μεταρρύθμισης Κοζάνης
 Τοπογραφικό σχέδιο της κτήσης της 15-Β-1980
 κτήματα 10.000
 Στρώματα 10 (υπό στοιχεία Α, Β, Γ, Δ, Ε)
 θέση ηλόια της περιοχής Ροδιάνης.

ΑΠΟΙΛΙΣΜΑ ΧΑΡΤΟΥ
 κτήματα 1:50.000
 περιοχή κοινότητας Ροδιάνης



15-Β-1980



Κοζάνη 11-11-1980

Οι Τοπογράφοι
 Χρ. Γαλανός
 Νικ. Ζαχουράκης

Ο Συντάκτης Ο Διοικητής Κοζάνης

Χ. Μιχαηλίδης
 Αρχ. Τοπογράφος

(Handwritten signatures and stamps)

ΑΝΑΚΟΙΝΩΣΕΙΣ

(2)

Περί ειδοποίησης της γενομένης παρακαταθέσεως αποζημίωσης λόγω αναγκαστικής απαλλοτριώσεως υπέρ του Σχολικού Ταμείου του 21ου Δημοτικού Σχολείου Αθηνών και δαπάναις του Όργανισμού Σχολικών Κτιρίων γηπέδου κειμένου εν Αθήναις.

ΟΡΓΑΝΙΣΜΟΣ ΣΧΟΛΙΚΩΝ ΚΤΙΡΙΩΝ

Τò εν Αθήναις και επί της οδού Φαβιέρου 30 έδρεϋον Νομικόν Πρόσωπον Δημοσίου Δικαίου υπό την έπωνυμίαν «ΟΡΓΑΝΙΣΜΟΣ ΣΧΟΛΙΚΩΝ ΚΤΙΡΙΩΝ», ειδοποιεί ότι, κηρυχθείσης υπέρ του Σχολικού Ταμείου του 21ου Δημοτικού Σχολείου Αθηνών και δαπάναις του Όργανισμού διὰ της δημοσιεύσεως εις την Έφημερίδα της Κυβερνήσεως (Φ.Ε.Κ. τ. Δ' 623/78) της υπ' αριθ. Π. 9240/4484/78 κοινής αποφάσεως των Υπουργών Οικονομικών και Έθνικής Παιδείας και Θρησκευμάτων της απαλλοτριώσεως εκτάσεως εκ μέτρων τετραγωνικών 1850, κειμένης εν Αθήναις και επί της οδού Κύπρου 43 κατέθεσεν εις τò εν Αθήναις έδρεϋον Ταμείον Παρακαταθηκών και Δανείων την δυνάμει της υπ' αριθ. 995/79 αποφάσεως του Μονομελοϋς Πρωτοδικείου Αθηνών καθορισθείσαν υπέρ των φερομένων ως δικαιούχων αποζημίωσιν, της κατά τὰ άνω απαλλοτριωθείσης εκτάσεως, εκδοθέντος του υπ' αριθ. 606560/3.11.80 Γραμματίου συστάσεως παρακαταθήκης του εν λόγω Ταμείου δια ποσόν 30.215.028 δραχμών.

Έν Αθήναις τῆ 12 Νοεμβρίου 1980

Ό Γενικός Διευθυντής
ΜΙΧ. ΠΑΠΑΓΙΑΝΝΗΣ

(3)

Περί ειδοποίησης της γενομένης παρακαταθέσεως αποζημίωσης λόγω αναγκαστικής απαλλοτριώσεως υπέρ του Σχολικού Ταμείου του 1ου Δημοτικού Σχολείου Γεροβουνού-Καματερού Αττικής και δαπάναις του Όργανισμού Σχολικών Κτιρίων γηπέδου κειμένου εν Γεροβουνώ Καματερού Αττικής.

ΟΡΓΑΝΙΣΜΟΣ ΣΧΟΛΙΚΩΝ ΚΤΙΡΙΩΝ

Τò εν Αθήναις και επί της οδού Φαβιέρου 30 έδρεϋον Νομικόν Πρόσωπον Δημοσίου Δικαίου υπό την έπωνυμίαν «ΟΡΓΑΝΙΣΜΟΣ ΣΧΟΛΙΚΩΝ ΚΤΙΡΙΩΝ», ειδοποιεί ότι, κηρυχθείσης υπέρ του Σχολικού Ταμείου του 1ου Δημοτικού Σχολείου Γεροβουνού Καματερού Αττικής, και δαπάναις αυτού (ΟΣΚ) διὰ της δημοσιεύσεως εις την Έφημερίδα της Κυβερνήσεως (Φ.Ε.Κ. τ. Δ' 125/79) της υπ' αριθ. Π. 10416/5/15.2.79 κοινής αποφάσεως των Υπουργών Οικονομικών και Έθνικής Παιδείας και Θρησκευμάτων της απαλλοτριώσεως εκτάσεως εκ μέτρων τετραγωνικών 5950,70 κειμένης εν Γεροβουνώ Δήμου Καματερού Αττικής και μεταξύ των οδών Δ. Καραολή, Παλαμᾶ και Γούναρη κατέθεσεν εις τò εν Αθήναις έδρεϋον Ταμείον Παρακαταθηκών και Δανείων την δυνάμει της υπ' αριθ. 1405/79 απο-

φάσεως του Μονομελοϋς Πρωτοδικείου Αθηνών καθορισθείσαν υπέρ των φερομένων ως δικαιούχων αποζημίωσιν, της κατά τὰ άνω απαλλοτριωθείσης εκτάσεως εκδοθέντος του υπ' αριθ. 606346/3.10.80 Γραμματίου συστάσεως παρακαταθήκης του εν λόγω Ταμείου δια ποσόν 14.876.750 δραχμών.

Έν Αθήναις τῆ 12 Νοεμβρίου 1980

Ό Γενικός Διευθυντής
ΜΙΧ. ΠΑΠΑΓΙΑΝΝΗΣ

ΠΟΛΕΟΔΟΜΙΑ

ΑΠΟΦΑΣΕΙΣ

Άριθ. Γ.37335/2889

(4)

Περί τροποποίησης του ρυμοτομικού σχεδίου Πατρών (Άχαΐας).

Ο ΥΠΟΥΡΓΟΣ

ΧΩΡΟΤΑΞΙΑΣ, ΟΙΚΙΣΜΟΥ ΚΑΙ ΠΕΡΙΒΑΛΛΟΝΤΟΣ

Έχοντας υπ' όψει!

1. Τὰς διατάξεις του από 17 Ιουλίου 1923 Ν. Δ/τος «περί σχεδίων πόλεων κλπ.», ως μεταγενεστέρως τροποποιήθησαν και συμπληρώθησαν και ειδικώτερον των άρθρων 3 και 70 αυτού.

2. Τὰς διατάξεις του Ν. 947/1979 «περί οικιστικών περιοχών» (ΦΕΚ 169/Α') και ειδικώτερον του άρθρου 62 (παρ. 1) αυτού.

3. Τὰς διατάξεις του Ν. 1032/1980 «περί συστάσεως Υπουργείου Χωροταξίας, Οικισμού και Περιβάλλοντος» (ΦΕΚ 57/Α') και ειδικώτερον των άρθρων 2, 3 και 7 αυτού.

4. Τò υπ' αριθ. 842/1980 Π. Δ/γμα «περί άπλουστεύσεως της διαδικασίας κατά την έκδοσιν διοικητικών τινών πράξεων άτομικού χαρακτήρος επί άντικειμένων άρμοδιότητος Υπουργού Χωροταξίας, Οικισμού και Περιβάλλοντος» (ΦΕΚ 208/Α').

5. Τὰς υπ' αριθ. 259/1980 και 361/1980 πράξεις του Δημοτικού Συμβουλίου Πατρών.

6' Την υπ' αριθ. 718/1980 γνωμοδότησιν του Συμβουλίου Δημοσίων Έργων (Τμήμα Οικισμού), αποφασίζομεν:

Έγκρίνεται ή τροποίησις του ρυμοτομικού σχεδίου Πατρών (Άχαΐας) δια του καθορισμού πεζοδρομίου επί τμήματος της οδού Γούναρη κείμενον μεταξύ των οδών Κορίνθου και Αγίου Ανδρέου, ως εμφανίζεται εις τò υπό του Γενικού Διευθυντού Οικισμού θεωρημένον δια της υπ' αριθ. Γ. 37335/1980 πράξεως αυτού δύο (2) σχετικά πρωτότυπα διαγράμματα υπό κλίμακα 1:200 των όποιων συνοπτικά αντίτυπα δημοσιεύονται μετά της παρούσης.

Αθήναι, 18 Νοεμβρίου 1980

ο ΥΠΟΥΡΓΟΣ

ΓΕΩΡΓΙΟΣ ΠΑΥΤΑΣ

Πρόγραμμα 1990

ΠΡΟΓΡΑΜΜΑ 1990

1. ΠΡΟΓΡΑΜΜΑ 1990

2. ΠΡΟΓΡΑΜΜΑ 1990

3. ΠΡΟΓΡΑΜΜΑ 1990

4. ΠΡΟΓΡΑΜΜΑ 1990

5. ΠΡΟΓΡΑΜΜΑ 1990

6. ΠΡΟΓΡΑΜΜΑ 1990

7. ΠΡΟΓΡΑΜΜΑ 1990

8. ΠΡΟΓΡΑΜΜΑ 1990

9. ΠΡΟΓΡΑΜΜΑ 1990

10. ΠΡΟΓΡΑΜΜΑ 1990

ΠΡΟΓΡΑΜΜΑ 1990

1. ΠΡΟΓΡΑΜΜΑ 1990

2. ΠΡΟΓΡΑΜΜΑ 1990

3. ΠΡΟΓΡΑΜΜΑ 1990

4. ΠΡΟΓΡΑΜΜΑ 1990

5. ΠΡΟΓΡΑΜΜΑ 1990

6. ΠΡΟΓΡΑΜΜΑ 1990

7. ΠΡΟΓΡΑΜΜΑ 1990

8. ΠΡΟΓΡΑΜΜΑ 1990

9. ΠΡΟΓΡΑΜΜΑ 1990

10. ΠΡΟΓΡΑΜΜΑ 1990

ΠΡΟΓΡΑΜΜΑ 1990

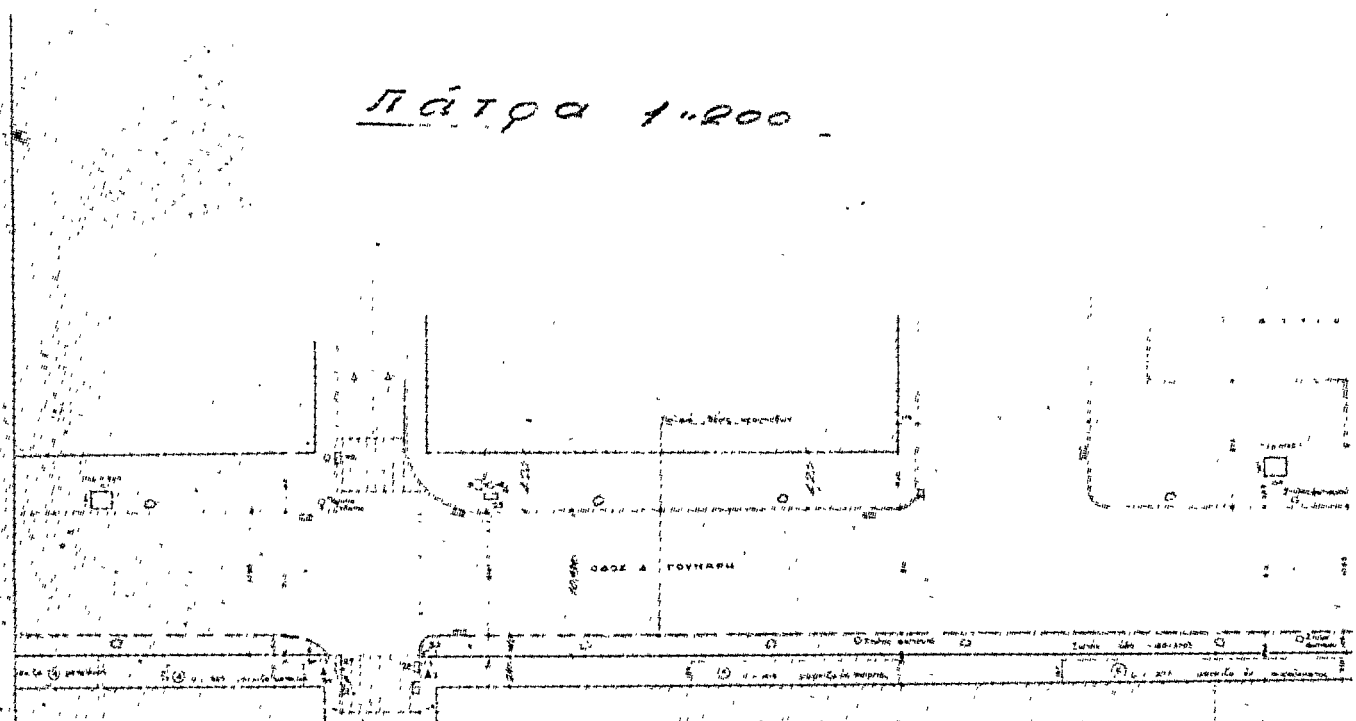
ΚΑΤΗΓΟΡΙΑ	ΠΡΟΓΡΑΜΜΑ
1	ΠΡΟΓΡΑΜΜΑ 1990
2	ΠΡΟΓΡΑΜΜΑ 1990
3	ΠΡΟΓΡΑΜΜΑ 1990
4	ΠΡΟΓΡΑΜΜΑ 1990
5	ΠΡΟΓΡΑΜΜΑ 1990

ΔΙΚΑΙΩΜΑ

ΠΡΟΓΡΑΜΜΑ

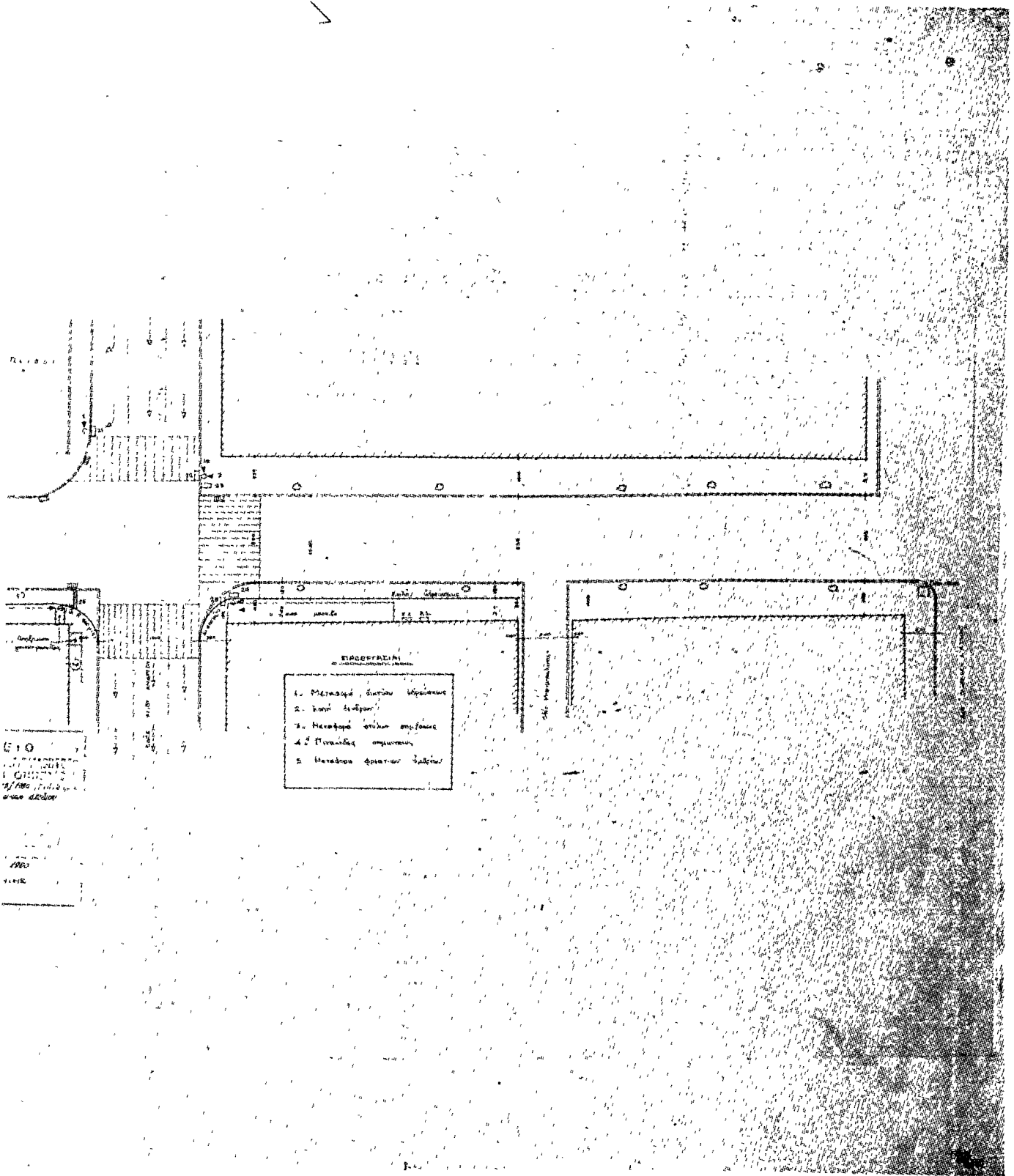
1

Πλάνο 1:200



- ΠΡΟΕΡΧΕΣΙΑΙ
1. Μεσοπέλας α. στυλίου ομοκατοικίας
 2. Μεσοπέλας β. στυλίου ομοκατοικίας
 3. Νεκρά είσοδος
 4. Μεσοπέλας στυλίου ομοκατοικίας (2 μέτρα)
 5. Διαβάσεις γωνιών παραίτησης (2) x (2)

19. 06.1954
 Τεχνικός Διευθυντής
 Δ. Ραζαί



ΑΝΑΚΟΙΝΩΣΕΙΣ

(5)

Περί ειδοποιήσεως τῆς γενομένης παρακαταθέσεως ἀποζημιώσεως λόγω προσκυρώσεως ἐκτάσεως κειμένης ἐπὶ τῶν ὁδῶν Ἀλεξάνδρουπόλεως καὶ Κυθωνιῶν τοῦ Δήμου Μεταμορφώσεως Ἀττικῆς καὶ ἐντὸς τοῦ ὑπ' ἀριθ. 254 οἰκ. τετραγώνου ἐμφαινομένης ὑπὸ τοῦς ἀριθμοὺς 4 — 3 — 5 — 6 — 4 εἰς τὸ συνοδεῦον τὴν ὑπ' ἀριθ. 33/1978 πρᾶξιν προσκυρώσεως ἀπὸ 7.2.1978 τοπογραφικὸν διάγραμμα τῆς συνταξίας μηχανικοῦ Αἰκ. Ξενεδάκη.

Γενομένης τροποποιήσεως τοῦ ρυμοτομικοῦ σχεδίου τοῦ Δήμου Μεταμορφώσεως Ἀττικῆς καὶ ἐπὶ τῶν ὁδῶν Ἀλεξάνδρουπόλεως καὶ Κυθωνιῶν διὰ τοῦ ἀπὸ 30.3.70 Β.Δ. (Φ.Ε.Κ. τεύχος Δ' ὑπ' ἀριθ. 75 τῆς 14.4.70), ἐξεδόθη ἡ ὑπ' ἀριθ. 33/1978 πρᾶξις προσκυρώσεως καὶ ἀναλογισμῶ ἀποζημιώσεως λόγω ρυμοτομίας τοῦ Γραφείου Πολιτοδουλίας τῆς Νομαρχίας Ἀττικῆς (Διαμέρισμα Ἀνατολικῆς Ἀττικῆς) κυρωθεῖσα διὰ τῆς ὑπ' ἀριθ. πρωτοκ. Υ.Π.11322/780/1978 ἀποφάσεως τῆς Νομαρχίας Ἀττικῆς, δι' ἧς ὠρίσθη ὅπως οἱ Χρήστος Σπυρίδωνος Κεραμίδης καὶ Ἰωάννα Σπυρίδωνος Κεραμίδου, κατόπιν ἀποζημιώσεως τοῦ Δήμου Μεταμορφώσεως

Ἀττικῆς, προσλάβουν εἰς τὴν ἰδιοκτησίαν των ἑκτασιν κατάρτηθυσμένης ὁδοῦ ἐκ μέτρων τετραγωνικῶν τριάκοντα ἐννέα (39 μ²).

Ἐκδοθείσης τῆς ὑπ' ἀριθ. 1001/80 ἀποφάσεως τοῦ Μονομελοῦς Πρωτοδικείου Ἀθηνῶν (Διαδικ. Ἀπαλλοτριώσεων) δι' ἧς καθωρίσθη ἡ προσωρινὴ τιμὴ μονάδος τῆς ἄνω ἐκτάσεως εἰς δραχμὰς 2.300 ἀνὰ τ.μ., κατετέθη εἰς τὸ Ταμεῖον Παρακαταθητῶν καὶ Δανείων ὀλόκληρον τὸ ἐκ δραχμῶν 89.700 πασὸν τῶν βαρυνόντων τὴν ἄνω ὑποχρέωσιν ἐκ τῆς ἄνω αἰτίας ἀποζημιώσεως ὑπὸ τοῦ εἰκαζομένου δικαίουχου Δήμου Μεταμορφώσεως Ἀττικῆς καὶ ὑπὸ τὸν ὄρον τῆς δικαστικῆς ἀναγνωρίσεως τοῦ δικαίουχου, τὸ δὲ ἐκδοθὲν ὑπ' ἀριθ. 607962/80 γραμματίον παρακαταθέσεως κατετέθη εἰς τὴν Συμβολαιογράφον Περιστερίου Αἰκατερίνη Ἰωάννου Μαμουζέλου—Σπηλιοκοπούλου, συνταξίας τῆς ὑπ' ἀριθμὸν 8720 πράξεως τούτης.

Ἐν Ἀθῆναις τῇ 27 Νοεμβρίου 1980

Ὁ πληρεξούσιος Δικηγόρος
ΓΕΩΡΓΙΟΣ ΠΑΝ. ΤΣΟΥΓΚΡΙΑΝΗΣ

(Ἀριθ. τριπλοτύπου Δημοσίου Ταμείου Ἀθηνῶν 42093/80)