

ΕΦΗΜΕΡΙΣ ΤΗΣ ΚΥΒΕΡΝΗΣΕΩΣ

ΤΗΣ ΕΛΛΗΝΙΚΗΣ ΔΗΜΟΚΡΑΤΙΑΣ

ΕΝ ΑΘΗΝΑΙΣ
ΤΗ 24 ΔΕΚΕΜΒΡΙΟΥ 1980

ΤΕΥΧΟΣ ΤΕΤΑΡΤΟΝ

ΑΡΙΘΜΟΣ ΦΥΛΛΟΥ
727

ΠΕΡΙΕΧΟΜΕΝΑ

ΑΠΑΛΛΟΤΡΙΩΣΕΙΣ

ΑΠΟΦΑΣΕΙΣ

Περί αναγκαστικής απαλλοτριώσεως ακινήτου υπέρ της Κοινότητας Σιάμου Μεσσηνίας. 1

ΠΟΛΕΟΔΟΜΙΑ

ΑΠΟΦΑΣΕΙΣ

Περί τροποποίησης του ρυμοτομικού σχεδίου 'Ερμουπόλεως (Σύρου) διά του καθορισμού χώρου δι' ανέγερσιν 'Αθλητικών εγκαταστάσεων. 2
Περί τροποποίησης του ρυμοτομικού σχεδίου Πατρών. 3
Περί τροποποίησης του έγκειμένου ρυμοτομικού σχεδίου του οικισμού Κηπαλίου, Ν. Τρικάλων. 4

ΑΝΑΚΟΙΝΩΣΕΙΣ

Περί ειδοποίησης της γενομένης παρακαταθέσεως αποζημίωσης λόγω προσηκρώσεως και ρυμοτομίας οικοπέδου εν Βεραία. 5

ΑΠΑΛΛΟΤΡΙΩΣΕΙΣ

ΑΠΟΦΑΣΕΙΣ

'Αριθ. 24023 (1)

Περί αναγκαστικής απαλλοτριώσεως ακινήτου υπέρ της Κοινότητας Σιάμου Μεσσηνίας.

Ο ΝΟΜΑΡΧΗΣ ΜΕΣΣΗΝΙΑΣ

Με την 24022/21.11.80 απόφαση του Νομάρχη Μεσσηνίας, που εκδόθηκε σύμφωνα με τις διατάξεις των άρθρων 202 και 203 του Δημοτικού και Κοινοτικού Κώδικα, σε συνδυασμό με τις διατάξεις του Ν.Δ. αριθ. 797/1971 «περί αναγκαστικών απαλλοτριώσεων», εγκρίθηκε η απόφαση αριθ. 12/80, του Κοινοτικού Συμβουλίου της Κοινότητας Σιάμου, περί αναγκαστικής απαλλοτριώσεως ακινήτων, υπέρ και με δαπάνη της Κοινότητας Σιάμου, ιδιοκτησίας των κληρονόμων 'Αθαν. Ξαπλαντέρη, Κων/νου Δ. Κουρκουλή, Μιχ. Γ. Ξαπλαντέρη εκτάσεως 48,90 τ.μ. και 'Ιωάν. Γεωργιπούλου, για την κοπή κλάδων ελιάς, για την διαπλάτυνση κοινοτικής οδού Σιάμου—Κατσαρού.

Καλαμάτα, 21 Νοεμβρίου 1980

'Ο Νομάρχης
ΚΥΡΙΑΚΟΣ ΣΤΕΦΑΝΑΚΟΣ

ΠΟΛΕΟΔΟΜΙΑ

ΑΠΟΦΑΣΕΙΣ

'Αριθ. Γ.34712/2760

(2)

Περί τροποποίησης του ρυμοτομικού σχεδίου 'Ερμουπόλεως (Σύρου) διά του καθορισμού χώρου δι' ανέγερσιν 'Αθλητικών 'Εγκαταστάσεων.

Ο ΥΠΟΥΡΓΟΣ

ΧΩΡΟΤΑΞΙΑΣ, ΟΙΚΙΣΜΟΥ ΚΑΙ ΠΕΡΙΒΑΛΛΟΝΤΟΣ

'Εχοντες υπ' όψει :

1. Τās διατάξεις α) του από 17.7.1923 Ν. Δ/τος «περί σχεδίων πόλεων κλπ», ως μεταγενεστέρως τροποποιήθησαν και συνεπληρώθησαν και ειδικώτερον του άρθρου 29 αυτού και β) της παρ. 2 του άρθρου 5 του Ν. 423/1976 «περί Γυμναστηρίων και ρυθμίσεως θεμάτων αφορώντων εις τον έξωσχολικόν άθλητισμόν» (ΦΕΚ 223/Α), ως αυτή αντικαταστάθη διά του έδαφ. γ' του άρθρου 3 του Ν. 665/1977 (ΦΕΚ 225/Α).

2. Τās διατάξεις του Ν. 947/1979 «περί Οικιστικών Περιφερειών» (ΦΕΚ 169/Α) και ειδικώτερον του άρθρου 62 (παρ. 1) αυτού.

3. Τās διατάξεις του Ν. 1032/1980 «περί συστάσεως 'Υπουργείου Χωροταξίας, Οικισμού και Περιβάλλοντος» (ΦΕΚ 57/Α) και ειδικώτερον των άρθρων 2,3 και 7 αυτού.

4. Το υπ' αριθ. 842/1980 Π.Δ/γμα «περί άπλουστεύσεως της διαδικασίας κατά την έκδοσιν διοικητικών τινών πράξεων άτομικού χαρακτήρος επί αντικειμένων άρμοδιότητος 'Υπουργού Χωροταξίας, Οικισμού και Περιβάλλοντος» (ΦΕΚ 208/Α).

5. Τās υπ' αριθ. 129/1979 και 152/1979 πράξεις του Δημοτικού Συμβουλίου 'Ερμουπόλεως (Σύρου).

6. Την υπ' αριθ. 818/1980 γνωμοδότησιν του Συμβουλίου Δημοσίων 'Εργων (Τμήμα Οικισμού), αποφασίζομεν :

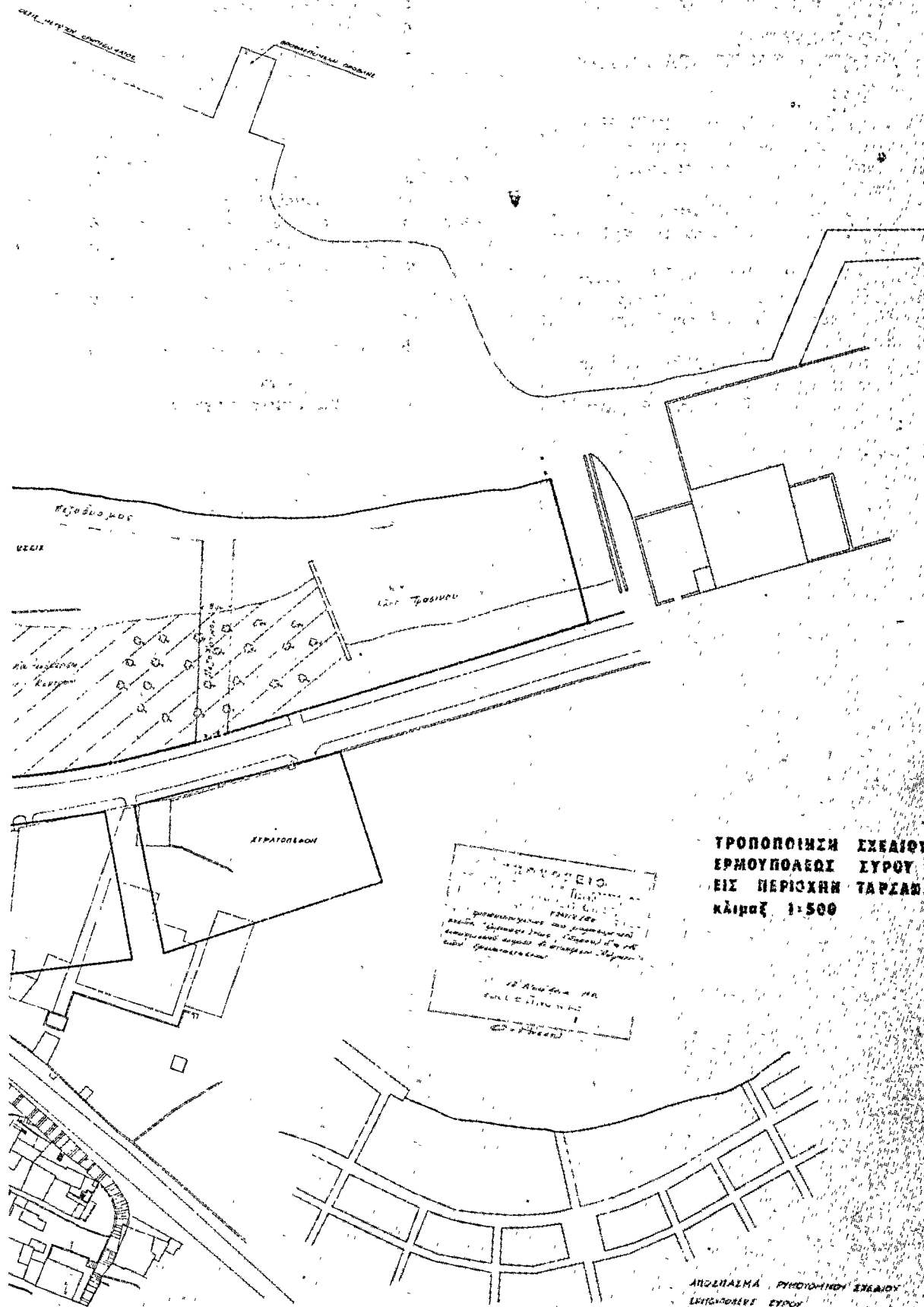
'Εγκρίνεται η τροποποίησις του ρυμοτομικού σχεδίου 'Ερμουπόλεως (Σύρου) εις την περιοχόν Ταρσανά, διά της δημιουργίας α) χώρου διά την ανέγερσιν 'Αθλητικού Κέντρου, β) κοινοχρήστου χώρου πρασίνου και γ) πεζοδρόμων, ως έμφαίνεται εις το υπό του 'Αναπληρωτού Γενικού Διευθυντού Οικισμού θεωρημένον διά της υπ' αριθ. Γ.34712/1980 πράξεως αυτού σχετικόν πρωτότυπον διάγραμμα υπό κλίμακα 1 : 500, του όποιου συνοπτικόν αντίτυπον δημοσιεύεται μετά της παρούσης.

'Η παρούσα δημοσιευθήτω διά της 'Εφημερίδος της Κυβερνήσεως.

'Αθήναι, 12 Νοεμβρίου 1980

Ο ΥΠΟΥΡΓΟΣ

ΓΕΩΡΓΙΟΣ ΠΛΥΤΑΣ



ΤΡΟΠΟΠΟΙΗΣΙΣ ΣΧΕΔΙΟΥ
ΕΡΜΟΥΠΟΛΕΩΣ ΣΥΡΟΥ
ΕΙΣ ΠΕΡΙΣΧΗΝ ΤΑΡΣΑΝΑ
κλίμαξ 1:500

ΤΡΟΠΟΠΟΙΗΣΙΣ
ΣΧΕΔΙΟΥ
ΕΡΜΟΥΠΟΛΕΩΣ ΣΥΡΟΥ
ΕΙΣ ΠΕΡΙΣΧΗΝ ΤΑΡΣΑΝΑ
κλίμαξ 1:500

ΑΝΟΣΤΑΣΜΑ ΠΥΡΟΤΟΜΗΝΩΝ ΣΤΕΓΑΝΩΝ
ΚΑΙΝΗΣ 1:2000

Αριθ. Γ. 37332/2886

(3)

Περὶ τροποποιήσεως τοῦ ρυμοτομικοῦ σχεδίου Πατρῶν.

**Ο ΥΠΟΥΡΓΟΣ
ΧΩΡΟΤΑΞΙΑΣ, ΟΙΚΙΣΜΟΥ ΚΑΙ ΠΕΡΙΒΑΛΛΟΝΤΟΣ**

Ἐχόντες ὑπ' ὄψει :

1. Τὰς διατάξεις τοῦ ἀπὸ 17 Ἰουλίου 1923 Π.Δ/τος «περὶ σχεδίων πόλεων κ.λ.π.», ὡς μεταγενεστέρως ἐτροποποιήθησαν καὶ συνεπληρώθησαν καὶ εἰδικώτερον τῶν ἀρθρῶν 3 καὶ 70 αὐτοῦ.

2. Τὰς διατάξεις τοῦ Ν. 947/1979 «περὶ οἰκιστικῶν περιοχῶν» (ΦΕΚ 169/Α) καὶ εἰδικώτερον τοῦ ἀρθρου 62 (παρ. 1) αὐτοῦ.

3. Τὰς διατάξεις τοῦ Ν.1032/1980 «περὶ συστάσεως Ἐπιτελείου Χωροταξίας Οἰκισμοῦ καὶ Περιβάλλοντος» (ΦΕΚ 57/Α) καὶ εἰδικώτερον τῶν ἀρθρῶν 2 (παρ.2), 3 (παρ. 1 ἐδαφ. α) καὶ 7 αὐτοῦ.

4. Τὰς διατάξεις τοῦ Π.Δ/τος 842/1980 «περὶ ἀπλουστεύσεως τῆς διαδικασίας κατὰ τὴν ἔκδοσιν διοικητικῶν τινῶν πράξεων ἀτομικοῦ χαρακτήρος ἐπὶ ἀντικειμένων

ἀρμοδιότητος Ἐπιτελείου Χωροταξίας Οἰκισμοῦ καὶ Περιβάλλοντος (ΦΕΚ 208/Α).

5. Τὰς ὑπ' ἀριθ. 702/78 καὶ 728/79 πράξεις τοῦ Δημοτικοῦ Συμβουλίου Πατρῶν.

6. Τὰς ὑπ' ἀριθ. 729/1979 καὶ 548/1980 γνωμοδοτήσεις τοῦ Συμβουλίου Δημοσίων Ἔργων (Τμῆμα Οἰκισμοῦ), ἀποφασίζομεν :

Ἐγκρίνεται ἡ τροποποίησις τοῦ ρυμοτομικοῦ σχεδίου Πατρῶν δι' ἐγκρίσεως τῆς ὁδοῦ Διδυμοτείχου παρὰ τὴν ὁδὸν θου Συντάγματος, ὡς ἐμφαίνεται εἰς τὸ ὑπὸ τοῦ Γενικοῦ Διευθυντοῦ Οἰκισμοῦ θεωρημένον διὰ τῆς ὑπ' ἀριθ. Γ.37332/1980 πράξεως αὐτοῦ σχετικὸν πρωτότυπον διάγραμμα ὑπὸ κλίμακα 1 : 500, τοῦ ὁποίου συνοπτικὸν ἀντίτυπον δημοσιεύεται μετὰ τοῦ παρόντος.

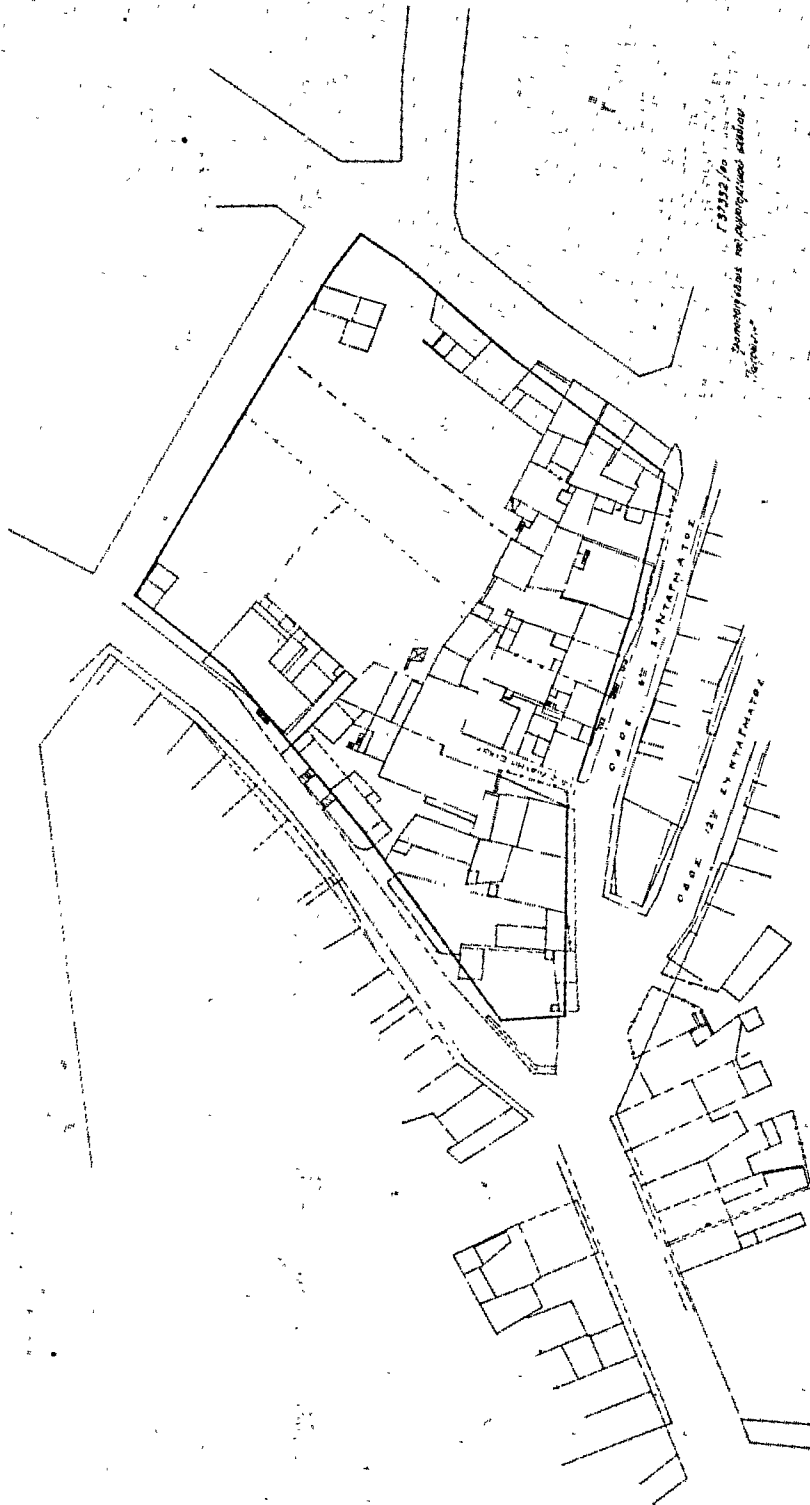
Ἡ παροῦσα δημοσιευθῆτω διὰ τῆς Ἐφημερίδος τῆς Κυβερνήσεως.

Ἐν Ἀθήναις τῇ 18 Νοεμβρίου 1980

• ΥΠΟΥΡΓΟΣ

ΓΕΩΡΓΙΟΣ ΠΑΥΤΑΣ

ΠΑΤΡΑ



Στοιχεία κατασκευαστικού σχεδίου
Γ 37552/80
19 Απριλίου 1980
Ο Αρχιτέκτονας

Αριθ. 6478

(4)

Περί τροποποιήσεως τοῦ ἐγκριμένου ρυμοτομικοῦ σχεδίου τοῦ οἰκισμοῦ Κηπακίου, Ν. Τρικάλων.

Ο ΝΟΜΑΡΧΗΣ ΤΡΙΚΑΛΩΝ

Ἐχοντας ὑπόψη :

1. Τίς διατάξεις :

α) Τοῦ Ν. 3200/1955 «περὶ διοικητικῆς ἀποκεντρώσεως, ὅπως τροποποιήθηκαν καὶ συμπληρώθηκαν μεταγενέστερα.

β) Τοῦ Ν. Δ/τος τῆς 17.7.1923 «περὶ σχεδίων Πόλεως κ.λ.π. ὅπως τροποποιήθηκαν καὶ συμπληρώθηκαν μεταγενέστερα.

γ) Τοῦ Ν. Δ/τος 8/1973 «περὶ ΓΟΚ».

δ) Τοῦ Β. Δ/τος 712/1970 «περὶ καθορισμοῦ τῶν διατηρουμένων ὑπὲρ τοῦ Ὑπουργοῦ Δημ. Ἔργων ἀρμοδιοτήτων κ.λ.π.», ὅπως τροποποιήθηκαν καὶ συμπληρώθηκαν μεταγενέστερα.

ε) Τοῦ Ν. Δ/τος 1018/1971 «περὶ τροποποιήσεως καὶ συμπληρώσεως τοῦ Α. Ν. 314/1968 «περὶ παροχῆς εἰς τὸν Ὑπουργὸ Β. Ἑλλάδος καὶ τοὺς Νομάρχας ἀρμο-

διότητος ἐπὶ θεμάτων ἐγκρίσεως, ἐπεκτάσεως ἢ τροποποιήσεως σχεδίου Πόλεως καὶ κωμῶν».

2. Τίς διατάξεις τοῦ Ν. 1032/79 «περὶ συστάσεως Ὑπουργείου Χωροταξίας, Οἰκισμοῦ καὶ Περιβάλλοντος».

3. Τὴν με ἀριθ. 18/25.2.1980 ἀπόφαση τοῦ Δημοτικοῦ Συμβουλίου Τρικάλων.

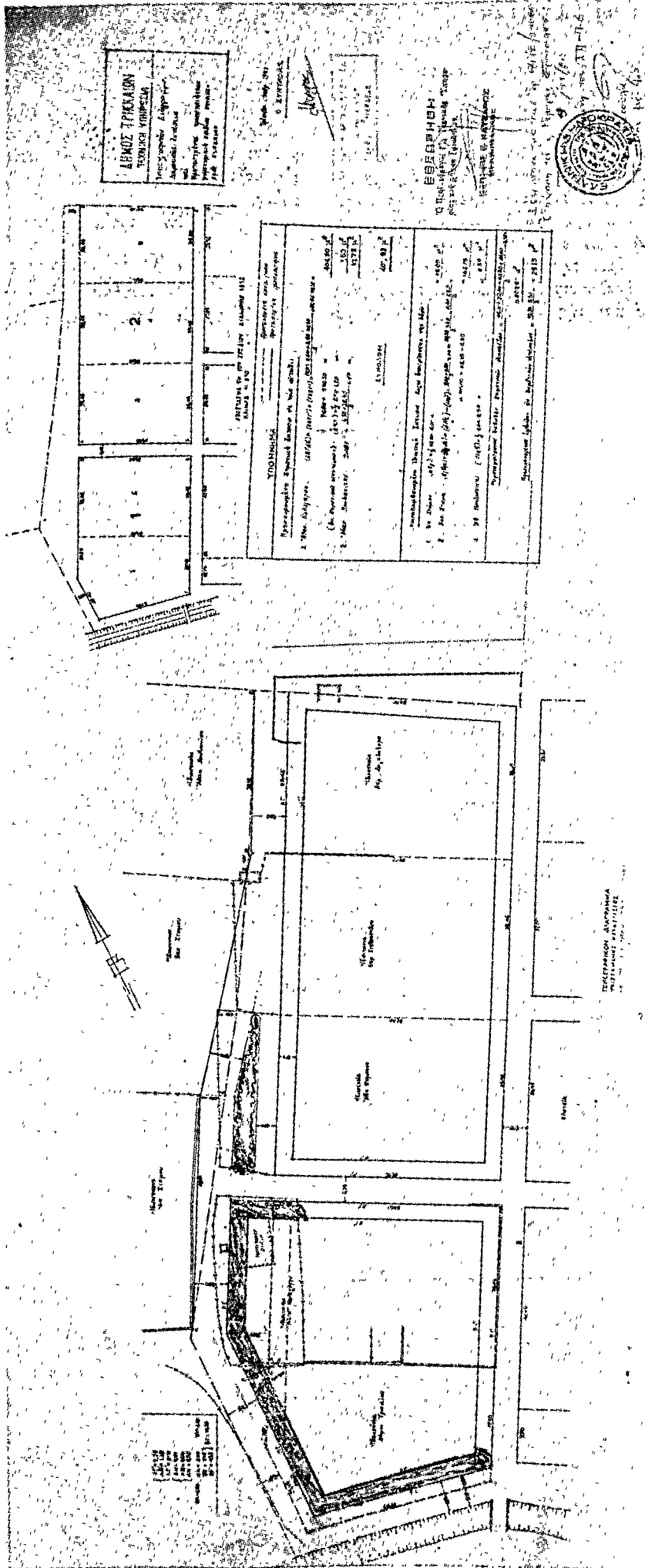
4. Τὴν σύμφωνη γνώμοδότηση τοῦ Νομαρχικοῦ Συμβουλίου Δημ. Ἔργων Τρικάλων, διατυπωμένη στὸ με ἀριθ. 13/θεμα 10/5.9.1980 πρακτικὸ Συνεδριάσεως αὐτοῦ, ἀποφασίζουμε :

Ἐγκρίνουμε τὴν τροποποίηση τοῦ ἐγκριμένου ρυμοτομικοῦ σχεδίου τοῦ οἰκισμοῦ Κηπακίου Τρικάλων, ὅπως εἰδικότερα φαίνεται στὸ τοποδραφικὸ σχεδιάγραμμα, τὸ ὁποῖο ἀποτελεῖ ἀναπόσπαστο μέρος τῆς παρούσης καὶ ποὺ συντάχθηκε ἀπὸ τὴν Τεχνικὴ Ὑπηρεσία τοῦ Δήμου Τρικαίων.

Ἡ ἀπόφαση αὐτὴ νὰ δημοσιευτεῖ στὴν Ἐφημερίδα τῆς Κυβερνήσεως.

Τρίκαλα, 3 Νοεμβρίου 1980

Ὁ Νομάρχης
ΠΑΝ. ΤΣΙΑΚΙΡΙΔΗΣ



ΑΝΑΚΟΙΝΩΣΕΙΣ

(5)

Περὶ εἰδοποιήσεως τῆς γενομένης παρακαταθέσεως ἀποζημιώσεως λόγω προσκυρώσεως καὶ ρυμοτομίας οἰκοπέδου ἐν Βεροῖα.

Ὁ Παναγιώτης Χοχλιοῦρος τοῦ Ἰωάννου καὶ ὁ Νικόλαος Χοχλιοῦρος τοῦ Ἰωάννου κάτοικοι Βεροῖας, τὴν 25ην Νοεμβρίου 1980 κατέθεσαν εἰς τὸ ἐν Βεροῖα Ταμεῖον Παρακαταθηκῶν καὶ Δανείων διὰ τοῦ ὑπ' ἀριθ. 12750 γραμματίου τὸ ποσὸν τῶν δραχμῶν ἑξακοσίων ἐννέα χιλιάδων ἐννεακοσίων τριάκοντα (609.930), δυνάμει τῆς ὑπ' ἀριθ. 25/1978 πράξεως τακτοποιήσεως καὶ ἀναλογισμοῦ τῆς Δ/νσεως Τεχνικῶν Ὑπηρεσιῶν Ν. Ἡμαθίας καὶ τῆς ὑπ' ἀριθ. 526/80 ἀποφά-

σεως τοῦ Μονομελοῦς Πρωτοδικείου Βεροῖας καθορισάσης τιμὴν μονάδος ἀποζημιώσεως.

Ἡ ἀνωτέρω κατάθεσις ἐγένε ἀπὸ μὲν τὸν πρῶτον κατὰ τὰ πέντε ὄγδοα (5/8), ἀπὸ δὲ τὸν δεύτερον κατὰ τὰ τρία ὄγδοα (3/8) καὶ ὑπὲρ τῶν ἀναγνωρισθρομένων δικαιούχων.

Δικαιούχοι τῆς ἀνωτέρω κατατεθείσης ἀποζημιώσεως φέρονται κατ' εἰκασίαν, 1) Ὁ Δῆμος Βεροῖας, β) Γεώργιος Γκαλαῖτσης καὶ 3) ὁ Γεώργιος Μπαλτσιώτης, κάτοικοι Βεροῖας.

Ἐν Βεροῖα τῇ 28 Νοεμβρίου 1980

Ὁ Πληρεξούσιος Δικηγόρος
ΓΕΩΡΓΙΟΣ ΔΗΜΟΥ

(Ἀριθ. τριπλ. Δημ. Ταμείου Βεροῖας 60707/28.11.1980)