

# ΕΦΗΜΕΡΙΣ ΤΗΣ ΚΥΒΕΡΝΗΣΕΩΣ

## ΤΗΣ ΕΛΛΗΝΙΚΗΣ ΔΗΜΟΚΡΑΤΙΑΣ

ΕΝ ΑΘΗΝΑΙΣ  
ΤΗ 9 ΦΕΒΡΟΥΑΡΙΟΥ 1980

ΤΕΥΧΟΣ ΤΕΤΑΡΤΟΝ

ΑΡΙΘΜΟΣ ΦΥΛΛΟΥ  
91

### ΠΕΡΙΕΧΟΜΕΝΑ

#### ΑΠΑΛΛΟΤΡΙΩΣΕΙΣ

##### ΑΠΟΦΑΣΕΙΣ

- Περί αναγκαστικής απαλλοτριώσεως κτημάτων έκτασως 45.795 τ.μ. για την κατασκευή του 1ου Τμήματος του ένωτικού ύδραγωγείου Μαραθώνος. . . . . 1
- Περί αναγκαστικής απαλλοτριώσεως ακινήτων προς διάνοιξη κοινοτικής οδού στην Κοινότητα Σπαρτιάς στο Ν. Άχαΐας. . . . . 2
- Περί επικυρώσεως εκθέσεως και διαγράμματος Έπιτροπής καθορισμού οριογραμμών αίγιαλου και παραλίας σε τμήμα παραλίας στο λιμάνι Κορίνθου στο Ν. Κορινθίας. . . . . 3

##### ΑΝΑΚΟΙΝΩΣΕΙΣ

- Περί ανακοινώσεως παρακαταθέσεως απόζημιώσεως για απαλλοτρίωση ακινήτων προς κατασκευήν του στραγγιστικού δικτύου και του δικτύου οδοποιίας του έργου αξιοποιήσεως περιοχής Βαλύρας Σιάλας Άγιου Φλώρου, Νομού Μεσσηνίας. . . . . 4

#### ΠΟΛΕΟΔΟΜΙΑ

##### ΑΠΟΦΑΣΕΙΣ

- Περί έπισπεύσεως από το Δημόσιο της διαπλατύνσεως του έντος της πόλεως Άραχώθης Νομού Βοιωτίας τμήματος της έθνικης οδού Λεβαδείας — Δελφών και από το Δημοτικό Σχολείο Άραχώθης μέχρι της συμβολής των οδών Δελφών, Έλευθερίου Βενιζέλου και Άθανασίου Διάκου. . . . . 5
- Περί έπισπεύσεως από το Δημόσιο της εφαρμογής του σχεδίου πόλεως Ήρακλείου Κρήτης. . . . . 6

#### ΑΠΑΛΛΟΤΡΙΩΣΕΙΣ

##### ΑΠΟΦΑΣΕΙΣ

Άριθ. Δ. 5695/4666 (1)

Περί αναγκαστικής απαλλοτριώσεως κτημάτων έκτασως 45.795 τ.μ. για την κατασκευή του 1ου Τμήματος του ένωτικού ύδραγωγείου Μαραθώνος.

ΟΙ ΥΠΟΥΡΓΟΙ  
ΟΙΚΟΝΟΜΙΚΩΝ ΚΑΙ ΔΗΜΟΣΙΩΝ ΕΡΓΩΝ

Έχοντας ύπόψη :

1. Τις διατάξεις του Ν. Δ/τος 797/1971 «περί αναγκαστικών απαλλοτριώσεων» σε συνδυασμό με τις διατάξεις

του Β. Δ/τος άριθμ. 139/1971 «περί της άρμοδιότητος των σομαρχών προς κήρυξιν αναγκαστικών τινων απαλλοτριώσεων» και

2. Τις διατάξεις του άρθρου 5 του Α.Ν. 1838/1951 «περί έργων ύδρεύσεως των Άθηνών Πειραιώς και περιχώρων», αποφασίζουμε :

Κηρύσσουμε την αναγκαστική απαλλοτρίωση, λόγω δημόσιας ώφέλειας και ειδικότερα για την κατασκευή του 1ου Τμήματος του ένωτικού ύδραγωγείου Μαραθώνος, έκτασως συνολικού έμβαδου 45.795 τ.μ., που φαίνεται με μπλε διαγράμμιση στο κτηματολογικό διάγραμμα και στο αντίστοιχο άπόσπασμα κτηματολογικού πίνακα που συντάχθηκαν στις 26.4.1979 από τον τοπογράφο μηχανικό Δ.Ε. Δημ. Παπαθανασίου και θεωρήθηκαν στις 12.6.1979 από τον Διευθυντή της ΒΥ4 Δ/σεως του Ύπουργείου Δημ. Έργων Νικ. Πατσούκη.

Στην έκταση που απαλλοτριώνεται προβάλλουν δικαιώματα κυριότητος οι 1) Μακρής Γεώργιος του Βασιλ. 2) Τούντας Άθανάσιος του Φιλίππου κ.λπ.

Ή απαλλοτρίωση κηρύσσεται ύπέρ του Δημοσίου και με δαπάνη του, που θα αντιμετωπισθεί από τις πιστώσεις για έργα δημοσίων επενδύσεων άρμοδιότητος του Ύπουργείου Δημοσίων Έργων.

Ή άπόφαση αυτή να δημοσιευθεί στην Έφημερίδα της Κυβερνήσεως.

Άθήναι, 24 Νοεμβρίου 1979

ΟΙ ΥΠΟΥΡΓΟΙ

ΥΠΟΥΡΓΟΣ ΟΙΚΟΝΟΜΙΚΩΝ

ΔΗΜΟΣΙΩΝ ΕΡΓΩΝ

**ΠΑΝΑΓΙΩΤΗΣ ΜΠΟΚΟΒΟΣ ΝΙΚΟΛΑΟΣ ΖΑΡΝΤΙΝΙΔΗΣ**

Άριθ. Α. 32986

(2)

Περί αναγκαστικής απαλλοτριώσεως ακινήτων προς διάνοιξη κοινοτικής οδού στην Κοινότητα Σπαρτιάς στο Ν. Άχαΐας.

Ο ΝΟΜΑΡΧΗΣ ΑΧΑΪΑΣ

Με την Α. 32986/1979 άπόφαση του Νομάρχη Άχαΐας, έγκρίθηκε ή 7/1979 όμοια του Κοινοτικού Συμβουλίου Σπαρτιάς περί αναγκαστικής απαλλοτριώσεως ακινήτων έκτασως 570 μ<sup>2</sup>, 354 μ<sup>2</sup> και 195 μ<sup>2</sup> ιδιοκτησίας των Κων/νου και Χρυσούλας Καριακάρη, Κων/νου Στεφανόπουλου και Άθανασίου Στεφανόπουλου, αντίστοιχως, προς διάνοιξη κοινοτικής οδού.

Π άτραι, 23 Οκτωβρίου 1979

Ο Νομάρχης  
ΝΙΚ. ΧΑΝΟΣ

Άριθ. 22376

(3)

Περί επικυρώσεως εκθέσεως και διαγράμματος Έπιτροπής καθορισμού όριογραμμών αιγιαλού και παραλίας σε τμήμα παραλίας στο Λιμάνι Κορίνθου, στο Ν. Κορινθίας.

## Ο ΝΟΜΑΡΧΗΣ ΚΟΡΙΝΘΙΑΣ

Έχοντας υπόψη:

1. Τις διατάξεις α) του Α.Ν. 2344/1940 «περί αιγιαλού και παραλίας», β) του Α.Ν. 263/1968 «περί τροποποίησης και συμπληρώσεως των διατάξεων περί Δημοσίων Κτημάτων», γ) του Π.Δ. 636/1977 «περί διαρθρώσεως του Υπουργείου Οικονομικών και Οργανισμού Υπηρεσιών αυτού», δ) του Ν. 3200/1955 «περί Διοικητικής Αποκεντρώσεως» όπως τροποποιήθηκε και συμπληρώθηκε μεταγενέστερα.

2. Την από 10.12.1979 έκθεση της κατά το άρθρο 74 του Π.Δ. 636/1977 Έπιτροπής καθορισμού των όριων του αιγιαλού και το τοπογραφικό και ύψομετρικό διάγραμμα που τη συνοδεύει, που συντάχθηκε το Σεπτέμβριο του 1978 από τον πολιτικό υπομηχανικό Νικόλαο Ζαφειριάδη, και θεωρήθηκε στις 1.12.79 από το Διευθυντή Τεχνικών Υπηρεσιών Ν. Κορινθίας, επί του οποίου χαράχθηκε από την ανωτέρω Έπιτροπή, με έρυθρά συνεχή γραμμή, ή όριογραμμή του αιγιαλού, με συνεχή κίτρινη γραμμή ή όριογραμμή της παραλίας, και με συνεχή κυανή γραμμή ο παλιός αιγιαλός.

3. Τη Φ. 187.2/392/79/7.6.79 σύμφωνη γνωμοδότηση του Γενικού Έπιτελείου Ναυτικού, αποφασίζουμε:

Επικυρώνουμε την από 10 Δεκεμβρίου 1979 έκθεση της κατά το άρθρον 74 του Π.Δ. 636/1977 Έπιτροπής καθορισμού των όριων του αιγιαλού και της παραλίας, σε τμήμα της παραλίας, στο Λιμάνι Κορίνθου, και το τοπογραφικό διάγραμμα που τη συνοδεύει, που θεωρήθηκε στις 1 Δεκεμβρίου 1979 από τη Διεύθυνση Τεχνικών Υπηρεσιών Ν. Κορινθίας.

Η απόφαση αυτή να δημοσιευθεί μαζί με την από 10 Δεκεμβρίου 1979 έκθεση της Έπιτροπής και το διάγραμμα, στην Εφημερίδα της Κυβερνήσεως.

Κόρινθος, 20 Δεκεμβρίου 1979

Ο Νομάρχης  
ΧΡ. ΓΟΥΛΑΣ

ΕΚΘΕΣΙΣ

Έπιτροπής καθορισμού όριογραμμών Αιγιαλού και Παραλίας εις τμήμα παραλίας Κορίνθου.

Έν Κορίνθω σήμερον την 10ην Δεκεμβρίου του έτους 1979 ημέραν Δευτέραν και ώραν 11 π.μ. συνελθούσα ή κατά τάς κειμένας διατάξεις αρμοδία έπιτροπή καθορισμού των όριων του Αιγιαλού και Παραλίας αποτελουμένη εκ των:

1) Έμμαν. Μελαχρονίδη, Οίκον. Έφόρου Κορίνθου, ως Προέδρου.

2) Κων/νου Φρυδά Δ/ντου Τεχν. Υπηρεσιών Ν. Κορινθίας.

3) Θεμ. Τζουτζόπουλου, Νομίμου αναπληρωτού Λιμενάρχου Κορίνθου, ως μελών κατόπιν σχετικής προσκλήσεως του Οίκον. Έφόρου Κορίνθου προς επανακαθορισμόν των όριων του Αιγιαλού και της Παραλίας επί τμήματος παραλίας εις Κόρινθον και λαβούσα υπ' όψιν:

1) Το από Σεπτεμβρίου 1978 Τοπογραφικόν και ύψομετρικόν διάγραμμα συνταχθέν υπό του Πολιτικού Υπερ/κού Νικόλαου Ζαφειριάδη και θεωρηθέν παρά του Δ/ντου της Δ. Τ.Υ.Ν. Κορινθίας.

2) Την μεταβολήν του Αιγιαλού λόγω έκτελέσεως λιμενικών έργων.

3) Τα εκ της διενεργηθείσης υπόψιας. γενουμένης σήμερον την 4.7.79. προκύψαντα στοιχεία.

4) Τάς διατάξεις του Α.Ν. 1540/1938 ως έτροποποιήθη υπό του Α.Ν. 2344/40 και του Α.Ν. 263/1968.

5) Το υπ' αριθ. Φ. 187.2/392/79/7.6.79 έγγραφον γνωμοτεύσεως του Γ.Ε.Ν., αποφαινεται:

Επανακαθορίζει επί του ως άνω διαγράμματος.

α) Δι' έρυθράς συνεχοῦς γραμμής υπό στοιχεία 1, 2, 3, 4, 5, 6, 7, 8, 9, 10, 11, 12, 13, 14, την όριογραμμήν του αιγιαλού.

β) Διά κίτρινης συνεχοῦς γραμμής υπό στοιχεία 1', 2', 3', 4', 5', 6', 7', 8', 9', 10', 11', 11'', 11''', 12', 12'', 12''', 13', 14', την γραμμήν της παραλίας.

Τάς ανωτέρω όριογραμμάς αιγιαλού και παραλίας έξασφαλίζει εκ σταθερών σημείων ως τούτο εμφανίζεται εις το συνοδεῦον την παρούσαν τοπογραφικόν ύψομετρικόν διάγραμμα.

Διά συνεχοῦς κυανής γραμμής υπό στοιχεία Α, Β, Γ, Δ, Ε, Ζ, Η, Θ, Ι, Κ, Λ, Μ, Ν, Ξ, Ο, Π, Ρ, Σ, Τ, Υ, Φ, Χ, Ψ, Ω, Α', Β', Γ', Δ', Ε', Ζ', Η', Θ', Ι', Κ', Λ', Μ', Ν', τον παλαιόν αιγιαλόν όστις περιλαμβάνει τον ήδη καθορισθέντα και επικυρωθέντα διά της υπ' αριθ. 1161/29.1.75 απόφάσεως του Νομάρχου αιγιαλόν ως και ως και την έγκριθείσαν διά Προεδρικού Διατάγματος ζώνην παραλίας καθ' όσον αυτή δεν προήλθεν εκ συνεισοφοράς ιδιωτών (άρθρον 9 Α.Ν. 2344/40) και έξασφαλίζει τάς κρυφάς τούτου εκ σταθερών σημείων ως έν τῷ συνοδεύοντι την παρούσαν έκθεσιν τοπογραφικῶν διαγράμματι εμφανίζεται.

Τέλος έξαιρεί άπαντα τά κτίσματα από την ζώνην παραλίας.

Η Έπιτροπή

EMMAN. ΜΕΛΑΧΡΟΝΙΔΗΣ

(Οίκον. Έφορος Κορίνθου)

ΚΩΝ/ΝΟΣ ΦΡΥΔΑΣ

(Δ/ντής Τ.Υ.Ν.Κ.)

ΘΕΜ. ΤΖΟΥΤΖΟΠΟΥΛΟΣ

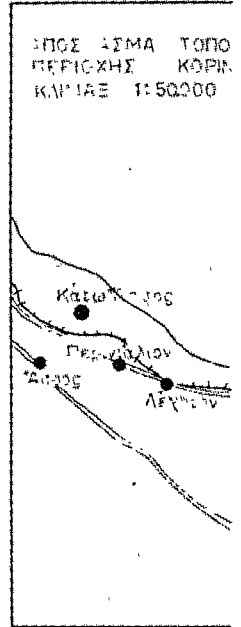
(Νομ. αναπλ. Λιμ. Κορίνθου)

ΤΟΠΟΓΡΑΦΙΚΟΝ ΔΙΑΓΡΑΜΜΑ

ΠΑΡΑΛΙΑΚΗΣ ΕΚΤΑΣΕΩΣ ΠΟΛΕΩΣ ΚΟΡΙΝΘΟΥ

ΔΙΑ ΤΟΝ ΚΑΘΟΡΙΣΜΟΝ ΑΙΓΙΑΛΟΥ & ΠΑΡΑΛΙΑΣ

ΚΛΙΜΑΞ 1:500



Το παρόν συνοδεύει την από 10-12 1978 έκθεση καθορισμού των οριογραμμών αιγιαλού και παραλίας

ΚΟΡΙΝΘΟΣ ΣΕΠΤΕΜΒΡΙΟΣ 1978

Ο ΣΥΝΤΑΞΑΣ

*Handwritten signature and date*

ΕΘΕΡΩΝ ΚΑΙ ΗΛΕΥΘΕΡΟΝ ΕΝ ΤΩ ΚΕΛΕΙΟ  
ΔΙΑ ΤΗΝ ΑΣΦΑΛΕΙΑ ΤΗΣ ΑΣΤΥΝΟΜΙΑΣ  
ΚΟΡΙΝΘΟΣ 1-12 1978



ΚΑΝΙΣΤΙ ΦΥΣΙΑΣ  
ΝΟΜΑΡΧΟΣ Δ.Ε. ΚΑΤ. 2<sup>ος</sup>

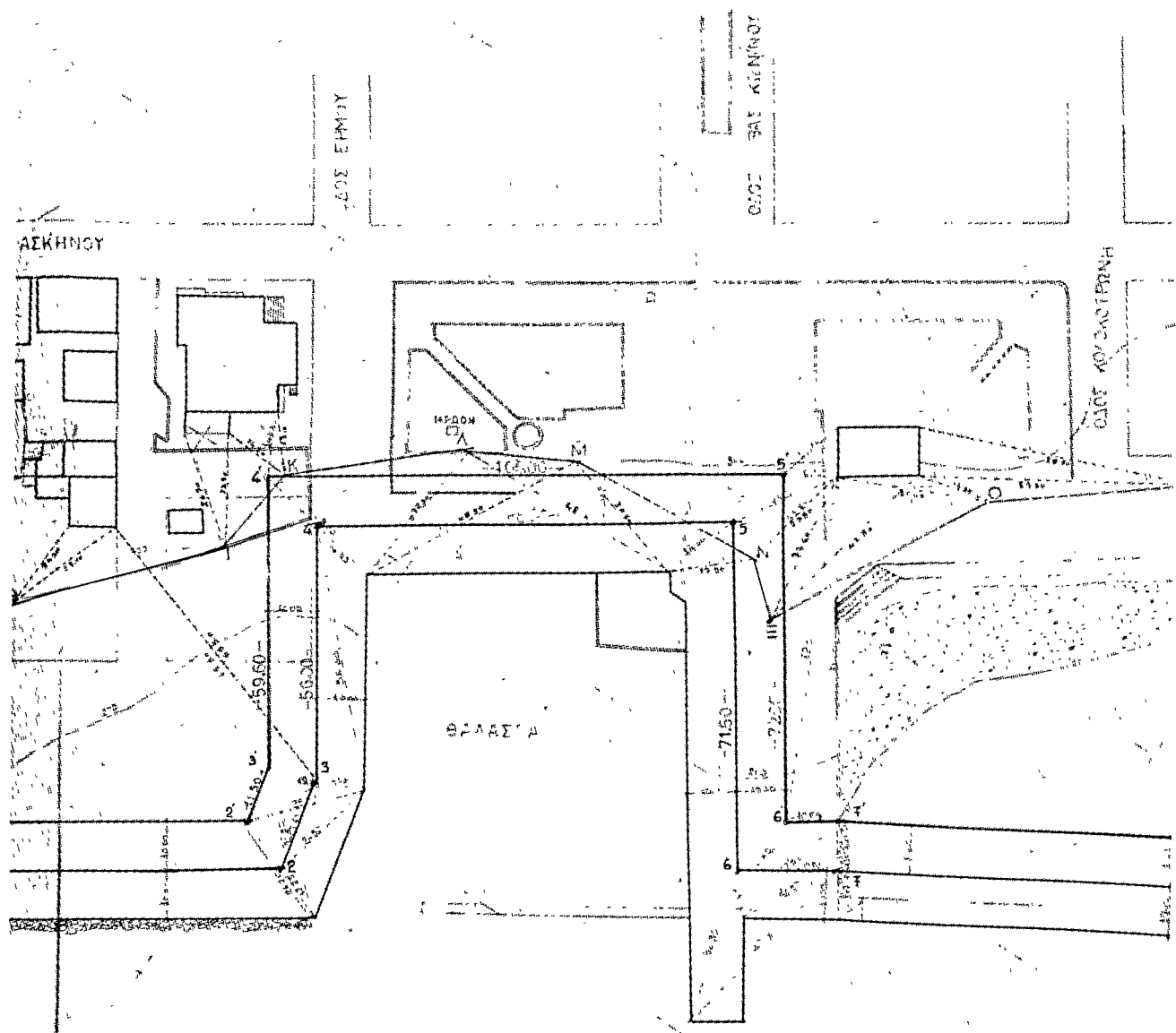
**ΥΠΟΜΝΗΜΑ**

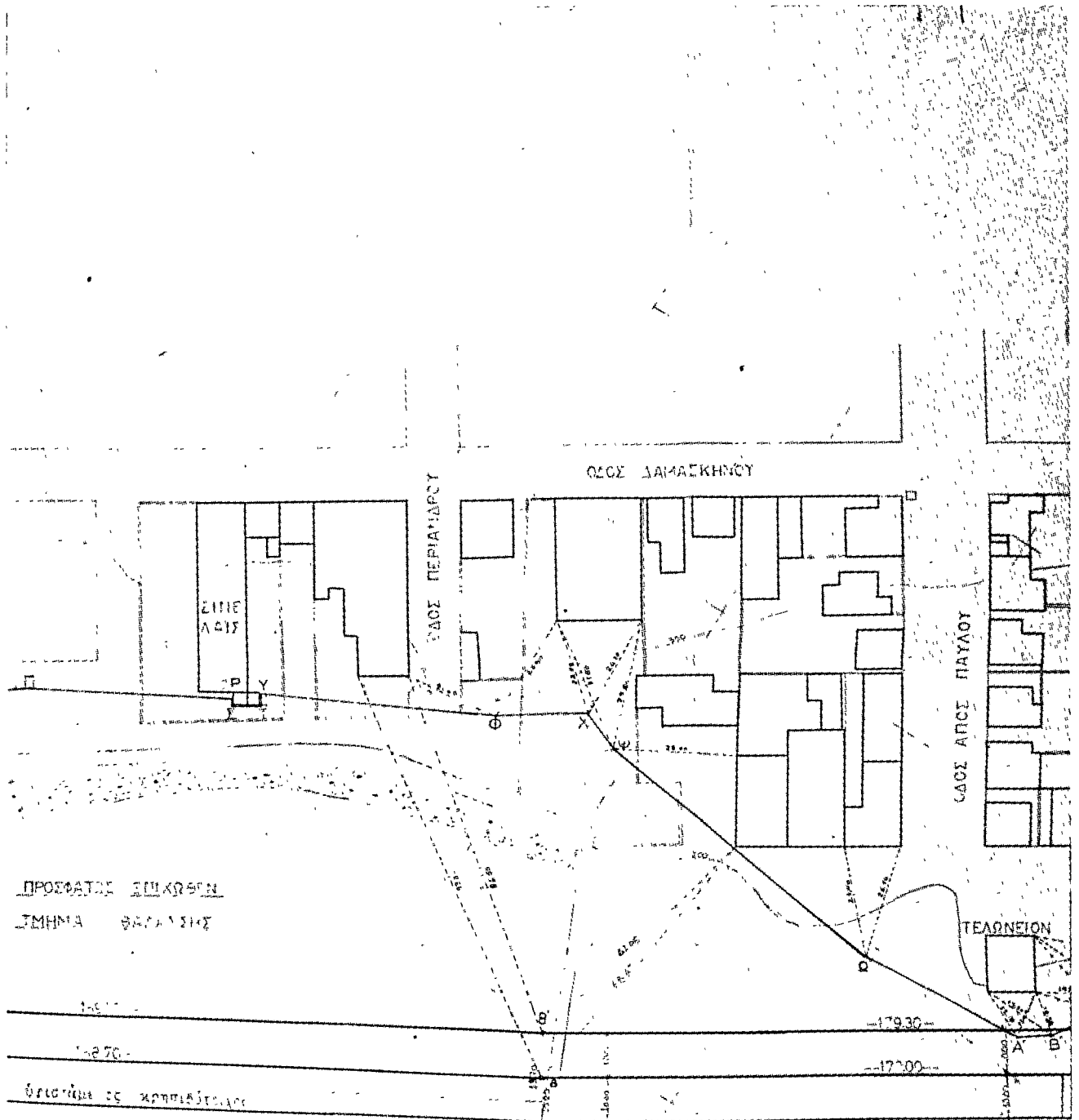
ΑΒΓΑΣΤΗΘΙΚΑ ΜΝΕΟΠΡΕΤΥΧΥΣ ΑΒΓΑΣΤΗΘΙΚΑ ΜΝ ΓΡΑΜΜΗ  
ΠΑΡΑΛΙΑΣ ΚΑΘΟΡΙΣΘΕΙΣΑ ΤΗΝ 25-9-1974 ΚΑΙ ΔΗΜΟΣΥΘΕΙΣΑ  
ΔΙΑ ΤΟΥ Π.Δ. 97/7-6-1975 ΚΤΙΣ ΠΑΡΑΜΕΝΕΙ ΠΑΡΑΛΙΑΣ ΑΙΓΙΑΛΟΣ  
1-2-3-4-5-6-7-89 10-11-12-13-14 ΓΡΑΜΜΗ ΑΙΓΙΑΛΟΥ ΣΗΜΕΡΙ  
ΝΗ (ΜΕΤΑ ΤΗΝ ΕΠΙΧΕΙΡΣΗ)  
1-2-3-4-5-6-7-8-9-10-11 11-12-12-12-13 14 ΓΡΑΜΜΗ ΠΑΡΑΛΙΑΣ  
ΣΗΜΕΡΙΝΗ (ΜΕΤΑ ΤΗΝ ΕΠΙΧΕΙΡΣΗ)

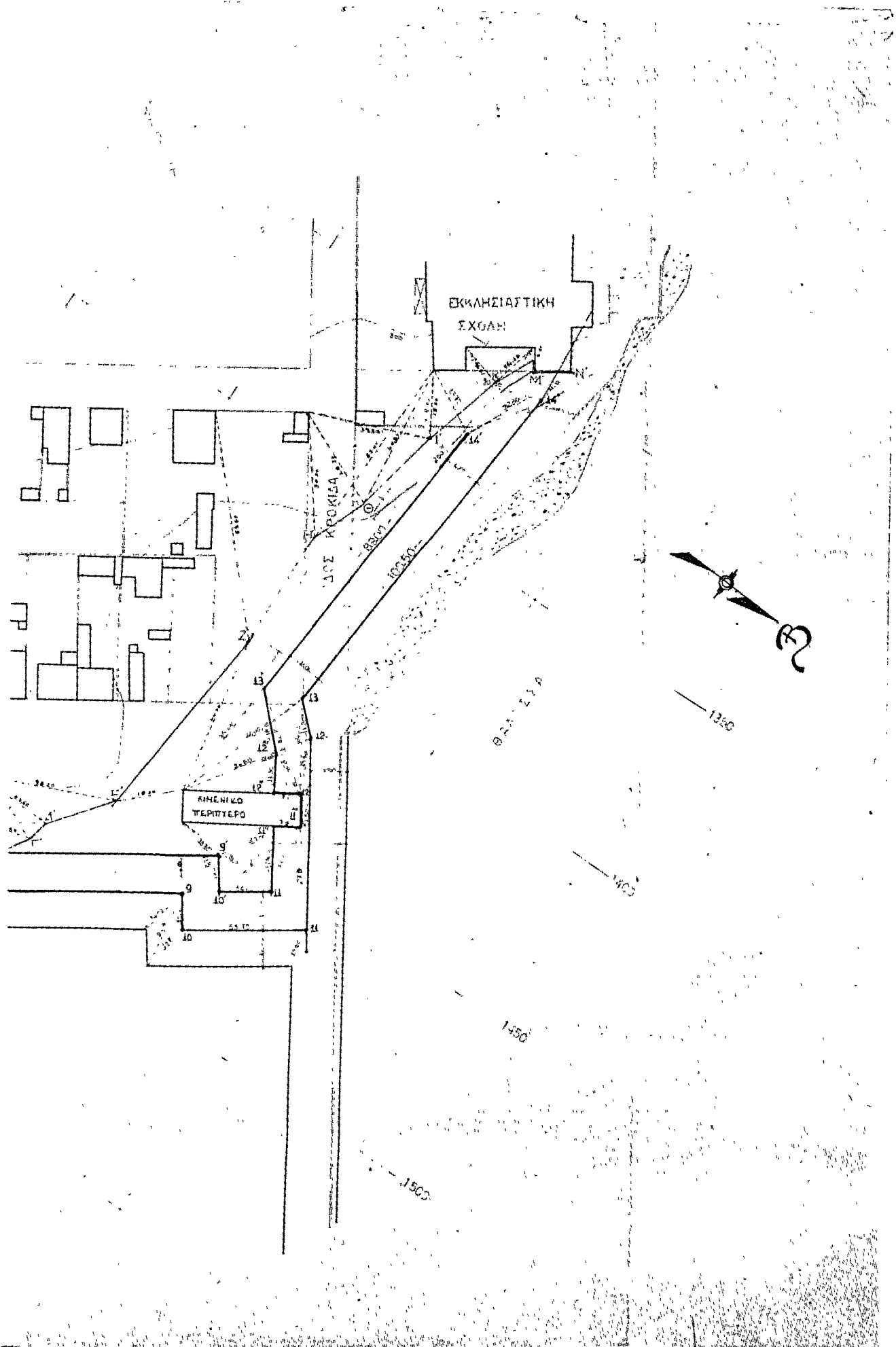
ΑΠΑΝΤΑ ΤΑ ΥΠΟΚΕΙΜΕΝΑ ΕΒΑΦΟΥΝΤΑΙ ΤΗΣ  
ΖΩΝΗΣ ΠΑΡΑΛΙΑΣ.

ΚΟΡΙΝΘΟΣ 10-12  
Η ΕΠΙΤΡΟΠΗ









## ΑΝΑΚΟΙΝΩΣΕΙΣ

'Αριθ. Β2 4996/Φ.14γ

(4)

Περὶ ἀνακοινώσεως παρακαταθέσεως ἀποζημιώσεως γιὰ ἀπαλλοτριώση ἀκινήτων πρὸς κατασκευὴ τοῦ στραγγιστικοῦ δικτύου καὶ τοῦ δικτύου ὁδοποιίας τοῦ ἔργου ἀξιοποιήσεως περιοχῆς Βαλύρας Σκάλας Ἀγίου Φλώρου, Νομοῦ Μεσσηνίας.

## Ο ΥΠΟΥΡΓΟΣ ΔΗΜΟΣΙΩΝ ΕΡΓΩΝ

Σύμφωνα μὲ τὰ ἄρθρα 7 καὶ 8 τοῦ Ν.Δ. 797/1971 «περὶ ἀναγκαστικῶν ἀπαλλοτριώσεων», γνωστοποιούμε :

α) Σὲ ὅσους ἔχουν ἢ διεκδικοῦν δικαιώματα κυριότητος σὲ ἀκίνητα ποὺ ἀπαλλοτριώθηκαν ἀναγκαστικὰ μὲ τὴν ἀριθμ. Δ. 11763/11398/70 κοινὴ ἀπόφαση τῶν Ὑπουργῶν Οἰκονομικῶν καὶ Δημοσίων Ἔργων (ΦΕΚ 16/70) γιὰ τὴν κατασκευὴ τοῦ στραγγιστικοῦ δικτύου καὶ τοῦ δικτύου ὁδοποιίας τοῦ ἔργου ἀξιοποιήσεως περιοχῆς Βαλύρας Σκάλας Ἀγίου Φλώρου Νομοῦ Μεσσηνίας.

β) Τοὺς ἐνυπόθηκους δανειστὲς καὶ τοὺς τρίτους διεκδικητὲς τῶν ἀκινήτων αὐτῶν, ὅτι ἡ ἀποζημίωσις τῆς ἐδαφικῆς ἐπιφάνειας καὶ τῶν ἐπικειμένων της, ὅπως περιγράφονται στὸ σχετικὸ κτηματολογικὸ πῖνακα, ἢ ὅποια καθορίσθηκε μὲ τὴν ἀριθμ. 72/1975 ἀπόφαση τοῦ Μονομελοῦς Πρωτοδικείου Καλαμάτας ἔχει παρακατατεθεῖ στὸ Γραφεῖο Παρ/κῶν Καλαμάτας.

Σχετικὰ ἔχει ἐκδοθεῖ τὸ ἀριθμ. 25914/23.10.79 γραμματίο συστάσεως παρακαταθήκης δρχ. τριακοσίων χιλιάδων τριακοσίων ἐνενηντα τριῶν (300.393).

Ἡ ἀποζημίωσις θὰ ἀποδοθεῖ στὰ πρόσωπα ποὺ θὰ ἀναγνωρισθοῦν δικαιούχοι κατὰ νόμιμη διαδικασίαν.

Ἡ ἀνακοίνωσις αὐτὴ νὰ δημοσιευθεῖ στὴν Ἐφημερίδα τῆς Κυβερνήσεως.

Ἀθῆναι, 31 Ὀκτωβρίου 1979

Μὲ Ἐντολὴ Ὑπουργοῦ  
Ὁ Διευθυντὴς  
Ν. ΚΑΤΣΙΦΗΣ

## ΠΟΛΕΟΔΟΜΙΑ

## ΑΠΟΦΑΣΕΙΣ

'Αριθ. ΒΣ16/0/15/10—Α

(5)

Περὶ ἐπισπεύσεως ἀπὸ τὸ Δημόσιο τῆς διαπλατύνσεως τοῦ ἐντὸς τῆς πόλεως Ἀραχῶθης Νομοῦ Βοιωτίας τμήματος τῆς Ἑθνικῆς ὁδοῦ Λεβαδείας — Δελφῶν καὶ ἀπὸ τὸ Δημοτικὸ Σχολεῖο Ἀραχῶθης μέχρι τῆς συμβολῆς τῶν ὁδῶν Δελφῶν, Ἐλευθερίου Βενιζέλου καὶ Ἀθανασίου Διάκου.

## Ο ΥΠΟΥΡΓΟΣ ΔΗΜΟΣΙΩΝ ΕΡΓΩΝ

Ἔχοντας ὑπόψη:

1. Τὴν 9.1.70, ΦΕΚ 5/19.1.70, ἀπόφαση τοῦ Νομάρχου Βοιωτίας «περὶ ἐγκρίσεως νέου ρυμοτομικοῦ σχεδίου Δήμου Ἀραχῶθης» καὶ τὰ ρυμοτομικὰ διατάγματα 16.9.1977 ΦΕΚ

370/7.10.1977, τ. Δ', 21.7.1978 ΦΕΚ 460/5.9.1978 τ. Δ' «περὶ τροποποιήσεως ρυμοτομικοῦ σχεδίου Ἀραχῶθης καὶ καθορισμοῦ ὁδῶν δομησέως αὐτοῦ».

2. Τὶς διατάξεις τοῦ Ν. Δ/τος 17.7.1923 «περὶ σχεδίων πόλεων, κωμῶν καὶ συνοικισμῶν τοῦ Κράτους» (ΦΕΚ 228/16.8.1923 τ. Α').

3. Τὶς διατάξεις τοῦ Ν. 653/1977 «περὶ ὑποχρεώσεων τῶν παροδίων ἰδιοκτητῶν κ.λ.π.» (ΦΕΚ 214/5.8.1977 τ. Α') ὅπως τροποποιήθηκαν μὲ τοὺς Νόμους 947/1979 ΦΕΚ 169/26.7.1979 τ. Α' καὶ 960/1979 ΦΕΚ 194/25.8.79 τ. Α' καὶ ἰσχύουν σήμερα.

4. Τὶς διατάξεις τοῦ Π.Δ. 910/1977 (ΦΕΚ 205/10.10.1977 τ. Α') «περὶ ὀργανισμοῦ τοῦ Ὑπουργείου Δημ. Ἔργων», ἀποφασίζουμε:

α) Τὴν ἐπίσπευση ἀπὸ τὸ Δημόσιο τῆς διαπλατύνσεως τοῦ ἐντὸς τῆς πόλεως Ἀραχῶθης τμήματος τῆς Ἑθνικῆς ὁδοῦ Λεβαδείας — Δελφῶν καὶ ἀπὸ τὸ Δημοτικὸ Σχολεῖο Ἀραχῶθης μέχρι τῆς συμβολῆς τῶν ὁδῶν Δελφῶν, Ἐλευθερίου Βενιζέλου καὶ Ἀθανασίου Διάκου, σὲ ἐφαρμογῇ τῶν παραπάνω μὲ στοιχεῖο (1) ρυμοτομικῶν διαταγμάτων.

β) Τὴν κατάρτιση τῶν στοιχείων προδικασίας ποὺ προβλέπονται ἀπὸ τὸ ἄρθρο 5 τοῦ Ν. 653/1977 γιὰ νὰ κινηθεῖ ἡ δίκη καθορισμοῦ τῶν ἀποζημιώσεων γιὰ τὶς ἰδιοκτησίες ποὺ ρυμοτομοῦνται.

Ἡ ἀπόφασις αὐτὴ νὰ δημοσιευθεῖ στὴν Ἐφημερίδα τῆς Κυβερνήσεως.

Ἀθῆναι, 4 Φεβρουαρίου 1980

Ο ΥΠΟΥΡΓΟΣ

ΝΙΚΟΛΑΟΣ ΖΑΡΝΤΙΝΙΔΗΣ

'Αριθ. Γ.36827/8679

(6)

Περὶ ἐπισπεύσεως ἀπὸ τὸ Δημόσιο τῆς ἐφαρμογῆς τοῦ σχεδίου πόλεως Ἡρακλείου Κρήτης.

## Ο ΥΠΟΥΡΓΟΣ ΔΗΜΟΣΙΩΝ ΕΡΓΩΝ

Ἔχοντας ὑπόψη:

1. Τὶς διατάξεις τοῦ Ν.Δ. 17.7.1923 «περὶ σχεδίων πόλεων κωμῶν κ.λ.π.».

2. Τὶς διατάξεις τοῦ Ν.Δ. 632/70, ὅπως τροποποιήθηκαν μὲ τὸ Ν. 1143/72.

3. Τὶς διατάξεις τοῦ Ν.Δ. 797/71 «περὶ ἀναγκαστικῶν ἀπαλλοτριώσεων».

4. Τὶς διατάξεις τοῦ ἄρθρου 5 τοῦ Ν.Δ. 653/77 «περὶ ὑποχρεώσεων τῶν παροδίων ἰδιοκτητῶν κ.λ.π.», ἀποφασίζουμε:

Τὴν ἐπίσπευση ἀπὸ τὸ Δημόσιο τῆς ἐφαρμογῆς τοῦ σχεδίου πόλεως Ἡρακλείου Κρήτης ἐπὶ τῶν ὁδῶν Ἰθῆς καὶ Ἀργυράκη, ποὺ προβλέπεται μὲ τὸ ἀπὸ 13.9.1936 Διάταγμα ρυμοτομίας, σύμφωνα μὲ τὶς ἐνδείξεις τῆς πράξεως ἀναλογισμοῦ ἀριθμ. 41/1971.

Ἡ ἀπόφασις αὐτὴ νὰ δημοσιευθεῖ στὴν Ἐφημερίδα τῆς Κυβερνήσεως.

Ἀθῆναι, 14 Δεκεμβρίου 1979

Ο ΥΠΟΥΡΓΟΣ

ΣΤΕΦΑΝΟΣ ΜΑΝΟΣ