



# ΕΦΗΜΕΡΙΣ ΤΗΣ ΚΥΒΕΡΝΗΣΕΩΣ

## ΤΗΣ ΕΛΛΗΝΙΚΗΣ ΔΗΜΟΚΡΑΤΙΑΣ

ΕΝ ΑΘΗΝΑΙΣ  
ΤΗ 26 ΦΕΒΡΟΥΑΡΙΟΥ 1981

ΤΕΥΧΟΣ ΤΕΤΑΡΤΟΝ

ΑΡΙΘΜΟΣ ΦΥΛΛΟΥ  
115

### ΠΕΡΙΕΧΟΜΕΝΑ

#### ΑΠΑΛΛΟΤΡΙΩΣΕΙΣ

##### ΑΠΟΦΑΣΕΙΣ

Περί αναγκαστικής απαλλοτριώσεως του κτιρίου του καταργημένου Δημοτικού Σχολείου Λαγίας, στο Ν. Λακωνίας. 1

#### ΠΟΛΕΟΔΟΜΙΑ

##### ΑΠΟΦΑΣΕΙΣ

Περί αναγνωρίσεως της παρόδου Ε2 στην Πάτρα Ν. 'Αχαΐας προϋφισταμένης του έτους 1923. . . . . 2

Περί διορθώσεως άτυφωνίας μεταξύ έγκυριμένου σχεδίου και εφαρμοσθέντος τοιούτου στην όδο Δημ. Γούναρη και μεταξύ των οδών 'Αθ. Διάκου και Χαραλάμπη στην Πάτρα Ν. 'Αχαΐας. . . . . 3

##### ΑΝΑΚΟΙΝΩΣΕΙΣ

Περί ειδοποίησεως της γενομένης παρακαταθέσεως άποζημίωσης προς συντέλεσιν προσκυρώσεως εις ιδιοκτησίαν κειμένην έν θέσει «'Ανω Μπουνίλα», έντός του έγκυριμένου σχεδίου της Κοινότητος 'Ανατολής 'Ιωαννίνων. . . 4

#### ΑΠΑΛΛΟΤΡΙΩΣΕΙΣ

##### ΑΠΟΦΑΣΕΙΣ

'Αριθ. 1471

(1)

Περί αναγκαστικής απαλλοτριώσεως του κτιρίου του καταργημένου Δημοτικού Σχολείου Λαγίας, στο Ν. Λακωνίας.

#### Ο ΝΟΜΑΡΧΗΣ ΛΑΚΩΝΙΑΣ

Με την 1471/5.2.1981 απόφαση του Νομάρχη Λακωνίας, που έκδόθηκε σύμφωνα με τις κείμενες διατάξεις, έγκρίθηκε η άριθ. 2/1981 απόφαση του Κοινοτικού Συμβουλίου Λαγίας, περί αναγκαστικής απαλλοτριώσεως του κτιρίου του καταργημένου Δημοτικού Σχολείου Λαγίας ιδιοκτησίας Σχολικού Ταμείου Κοκκάλας έκτάσεως 302,40 τ.μ. για την διαπλάτυνση της κεντρικής κοινοτικής πλατείας και την άνεγερση κοινοτικού καταστήματος.

Σπάρτη, 5 Φεβρουαρίου 1981

Με έντολή Νομάρχη

'Ο Διευθυντής  
Γ. ΓΑΒΑΛΑΣ

#### ΠΟΛΕΟΔΟΜΙΑ

##### ΑΠΟΦΑΣΕΙΣ

'Αριθ. Χ.545

(2)

Περί αναγνωρίσεως της παρόδου Ε2 στην Πάτρα Ν. 'Αχαΐας προϋφισταμένης του έτους 1923.

#### Ο ΝΟΜΑΡΧΗΣ ΑΧΑΪΑΣ

'Εχοντας υπόψη :

1. Τις δ/ξεις της παρ. 4 του άρθρου 20 του από 17.7.1923 Ν.Δ. «περί Σχεδίων πόλεων κλπ» καθώς και το Β.Δ. από 4.1.1924 που καθορίζει ότι το άρθρο 20 ισχύει από 1.6.1924.

2. Τις δ/ξεις του Νόμου 3200/55 «περί άποκεντρώσεως» και το Β.Δ. από τις 28.6.55 «περί εξαίρεσεως από την άρμοδιότητα των Νομαρχών άντικειμένων τινών άρμοδιότητος 'Υπ. Δημ. Έργων.

3. Τις δ/ξεις του Ν. 1018/71 «περί τροποποίησης και συμπληρώσεως του Α.Ν. 314/68 «περί παροχής εις τον 'Υπουργόν Βορ. 'Ελλάδος και τους Νομάρχας άρμοδιότη-  
τας.

4. Την από 22.9.1980 αίτηση του Βασ. Σαφρίδη κατοίκου Πατρών με την όποία ζητά την αναγνώριση της παρόδου Ε2 ή όποια βρίσκεται μέσα στο σχέδιο πόλεως Πατρών ως όδου που ύπήρχε πριν από το έτος 1923.

5. Το έγγραφο άρ. Χ.5792/22.9.80 Τμήματος Πολεοδ. Έφαρμογών, με το όποιο υποβλήθηκε τοπογραφικό διάγραμμα κλπ. σχετικά.

6. Την από 23.9.80 έκθεση τίτλων οικοδομής Βασιλείου Κων. Σαφρίδη Δικηγόρου από την όποια προκύπτει ότι η πάροδος Ε2 που βρίσκεται μεταξύ των οδών Γκότση και Ρήγα Φερραίου μέσα στο σχέδιο πόλεως Πατρών σχηματίσθηκε από την ισχύ του προαναφερομένου Δ/τος και χωρίς μεταβολή των διαστάσεων αυτής.

7. Την σύμφωνη γνώμη του Ν.Σ.Δ.Ε. που διατυπώθηκε στο άρ. 17/71/7.11.80 Πρακτικό του, άποφασίζουμε :

'Αναγνωρίζομε ότι η πάροδος Ε2 που έρίσκεται μεταξύ των οδών Ρήγα Φερραίου και Γκότση που βρίσκεται μέσα στο σχέδιο Πόλεως σχηματίσθηκε πριν το έτος 1923 και εφαρμόζονται σ' αυτή όλες οι δ/ξεις που ισχύουν και για τους έγκυριμένους δρόμους του ρυμοτομικού σχεδίου πόλεως Πατρών στην περιοχή αυτή και ειδικότερα όπως φαίνεται στο συνημ. τοπογρ. διάγραμμα της 'Αρχ/νος Μητ/κού Μαρίας Καρακάση το όποιο είναι άρμοδιως θεωρημένο.

'Η απόφαση αυτή να δημοσιευθεί στην 'Εφημερίδα της Κυβερνήσεως.

Πάτρα, 22 'Ιανουαρίου 1981

'Ο Νομάρχης  
ΝΙΚ. ΝΑΝΟΣ



Άρ.9. Χ.551

(3)

Περί διορθώσεως ασυμφωνίας μεταξύ έγκριμένου σχεδίου και εφαρμοσθέντος τοιούτου στην όδον Δημ. Γούναρη και μεταξύ των οδών Άθ. Διάκου και Χαραλάμπη στην Πάτρα Ν. Άχαΐας.

## Ο ΝΟΜΑΡΧΗΣ ΑΧΑΪΑΣ

Έχοντας υπόψη :

1. Τις δ/ξεις του από 18.10.1925 Π.Δ. « περί του τρόπου διορθώσεως ασυμφωνίας μεταξύ έγκριμένου σχεδίου και επί τόπου εφαρμοσθέντος τοιούτου».
2. Τις δ/ξεις του Νόμου 3200/55 «περί Διοικητικής αποκεντρώσεως».
3. Τις δ/ξεις του Ν.Δ. 3620/56 «περί συμπληρώσεως των δ/ξεων περί Διοικητικής αποκεντρώσεως».
4. Τις δ/ξεις του 532/70 Ν.Δ/τος «περί συμπληρώσεως των δ/ξεων περί Διοικητικής αποκεντρώσεως».
5. Τις δ/ξεις του 712/70 Β.Δ.
6. Τις δ/ξεις του Π.Δ. 910/77 «περί Όργανισμού του Υπουργ. Δημ. Έργων».
7. Το άρ. 31108/26.6.72 έγγραφο του Δήμου Πατρέων.

8. Το άρ. Ν.7192/14.11.80 έγγραφο του Τμήματος Πολοδομίας με το όποιο διαβιβάσθησαν όλα τα δ/τά.

9. Την σύμφωνη γνωμοδότηση του Ν.Σ.Δ.Ε. που διατυπώθηκε στο άρ. 18/39/4.12.80 Πρακτικό του, αποφασίζουμε :


Διορθώνουμε την ασυμφωνία που διαπιστώθηκε μεταξύ των έγκριμένων και στην πραγματικότητα διαμορφωθεισών οικοδομικών γραμμών της οδου Δημ. Γούναρη και μεταξύ των οδών Άθων. Διάκου και Χαραλάμπη.


Καθορίζουμε ισχύουσες οικοδομικές γραμμές τις διαμορφωθείσες στην πραγματικότητα και για σαφέστερο καθορισμό τις σημειούμενες με κόκκινη γραμμή στο συνημμένο τοπογρ. διάγραμμα του Πολ/κου Μηχ/κου Παναγιώτη Παπασταυρίδη το όποιο είναι θεωρημένο από τον Προϊστ. Τμήματος Πολοδομίας.


Η απόφαση αυτή να δημοσιευθεί στην Έφημερίδα της Κυβερνήσεως.

Πάτρα, 22 Ιανουαρίου 1981

Ο Νομάρχης  
ΝΙΚ. ΧΑΝΟΣ









## ΑΝΑΚΟΙΝΩΣΕΙΣ

(4)

Περί ειδοποίησης της γενομένης παρακαταθέσεως αποζημιώσεως προς συντέλεσιν προσκυρώσεως εις ιδιοκτησίαν κειμένην εν θέσει «Άνω Μπουλίνα», εντός του έγκειμένου σχεδίου της Κοινότητος Άνατολής Ιωαννίνων.

Διά του υπ' αριθ. 55.256 της 5ης Αύγούστου 1980 γραμμικίου συστάσεως παρακαταθήκης του Γραφείου Παρακαταθηκών Α' Δημοσίου Ταμείου Ιωαννίνων, παρακατετέθη τὸ ποσὸν τῶν ἑπτὰ χιλιάδων (7.000) δραχμῶν ὑπὸ τοῦ Γεωργίου Δημητρίου Κιτσαρᾶ, κατοίκου Κροφοβοῦ Ιωαννίνων, δι' ἀποζημιώσιν συμφώνως πρὸς τὴν ὑπ' αριθ. 124/1980 ἀπόφασιν τοῦ Μονομελοῦς Πρωτοδικείου Ιωαννίνων, δι' ἧς καθωρίσθη ἡ προσωρινὴ τιμὴ μονάδος ἀποζημιώσεως λόγω προσκυρώσεως τμήματος ιδιοκτησίας εἰς τὴν ἐντὸς τοῦ ἐγκειμένου σχεδίου τῆς Κοινότητος Άνατολῆς Ιωαν-

νίνων καὶ εἰς θέσιν «Άνω Μπουλίνα» κειμένην ιδιοκτησίαν του, δυνάμει τῆς ὑπ' αριθ. 3/7558/3104/1978 πράξεως ἀναλογισμοῦ ὑποχρεώσεων λόγω προσκυρώσεως καὶ ρυμοτομίας τῆς Δ/σεως Τεχνικῶν Ἱπηρεσιῶν Ιωαννίνων, καταστάσης ὀριστικῆς καὶ ἀμετακλήτου δυνάμει τῆς ὑπ' αριθ. 11.777/1978 ἀποφάσεως τοῦ Νομάρχου Ιωαννίνων, ἐμφαινομένου τοῦ ἄνω τμήματος εἰς τὸ συνοδεῦον τὴν ἄνω πρᾶξιν τοπογραφικὸν διάγραμμα ὑπὸ στοιχεῖα 7-8-Θ-7, ἐμβαδοῦ 2,80 μ<sup>2</sup>, τῆς προσωρινῆς τιμῆς μονάδος καθορισθείσης δυνάμει τῆς ἄνω ἀποφάσεως τοῦ Μονομελοῦς Πρωτοδικείου Ιωαννίνων εἰς τὸ ποσὸν τῶν δραχμῶν 2.500 ἀνά μ<sup>2</sup>, ὑπὲρ τοῦ ιδιοκτήτου τοῦ προσκυρωθέντος τμήματος Γεωργίου Τάτση, κατοίκου Άνατολῆς Ιωαννίνων.

Ἐν Ιωαννίνοις τῆ 9 Φεβρουαρίου 1981

Ὁ Πληρεξούσιος Δικηγόρος  
ΓΕΩΡΓ. Ν. ΤΣΟΥΜΑΝΗΣ

(Άριθ. τρ. ΙΘ' Δημ. Ταμ. Άθηνῶν 6425/80)