



ΕΦΗΜΕΡΙΣ ΤΗΣ ΚΥΒΕΡΝΗΣΕΩΣ

ΤΗΣ ΕΛΛΗΝΙΚΗΣ ΔΗΜΟΚΡΑΤΙΑΣ

ΕΝ ΑΘΗΝΑΙΣ
ΤΗ 29 ΙΟΥΝΙΟΥ 1981

ΤΕΥΧΟΣ ΤΕΤΑΡΤΟΝ

ΑΡΙΘΜΟΣ ΦΥΛΛΟΥ
347

ΠΕΡΙΕΧΟΜΕΝΑ

ΑΠΑΛΛΟΤΡΙΩΣΕΙΣ

ΑΠΟΦΑΣΕΙΣ

- Περί αναγκαστικής απαλλοτριώσεως ακινήτου που βρίσκεται στη Νέα Άγχιαλο του Νομού Μαγνησίας για αρχαιολογικούς σκοπούς. 1
- Περί αναγκαστικής συμπληρωματικής απαλλοτριώσεως έκτασης 257 μ² για την κατασκευή της εθνικής οδού Πατρών—Πύργου—Όλυμπιας τμήματος Ροϊτίων—Λάππα, παραλλαγής Βραχναίων (άρχική Δ.6393/14.10.1978 κ.υ.α. ΦΕΚ—576/7.11.1978 τ. Δ'). 2
- Περί κηρύξεως ως αναδασωτέας έκτασης 6,00 στρεμμάτων, στη θέση Πλεμένη της Κοινότητας Βολωνίων του Νομού Ρεθύμνης. 3

ΑΝΑΚΟΙΝΩΣΕΙΣ

- Περί ανακοινώσεως ειδοποίησεως παρακαταθέσεως αποζημιώσεως από αναγκαστική απαλλοτρίωση για την εγκατάσταση τροφοδοτικού αγωγού νέων διυλιστηρίων εις Ρέδη Άχαρων Ν. Ατρικής μετά του δικτύου Ύδρευσεως. 4
- Περί ανακοινώσεως παρακαταθέσεως αποζημιώσεως για απαλλοτρίωση ακινήτων προς κατασκευή ενωτικού αγωγού Άσωποῦ. 5
- Περί ανακοινώσεως παρακαταθέσεως αποζημιώσεως για απαλλοτρίωση ακινήτων προς κατασκευή παραλλαγής οδού Όλυμπου για τις ανάγκες της Αεροπορίας. 6
- Περί ειδοποίησεως της Ανώτατης Έπιτελείας με την επωνυμία «Όργανισμός Τηλεπικοινωνιών της Ελλάδος Α.Ε.» (ΟΤΕ), περί της γενομένης απ' αυτήν παρακαταθέσεως αποζημιώσεως για αναγκαστική απαλλοτρίωση ακινήτου (άγρου) στην περιφέρεια Καρπενησίου. 7

ΠΟΛΕΟΔΟΜΙΑ

ΑΠΟΦΑΣΕΙΣ

- Περί τροποποίησεως του ρυμοτομικού σχεδίου Πειραιώς δια του καθορισμού χώρου δι' ανέγερσιν Σχολείου. 8

ΑΝΑΚΟΙΝΩΣΕΙΣ

- Περί ειδοποίησεως της γενομένης παρακαταθέσεως αποζημιώσεως εξ αναγκαστικής απαλλοτριώσεως ακινήτου, γενομένης συνεπεία της υπ' αριθ. 4/1980 πράξεως τακτοποιήσεως και αναλογισμού της Δ/σεως Τεχνικών Υπηρεσιών Ν. Γρεβενών. 9

ΑΠΑΛΛΟΤΡΙΩΣΕΙΣ

ΑΠΟΦΑΣΕΙΣ

Άριθ. Π.4578/518

(1)

Περί αναγκαστικής απαλλοτριώσεως ακινήτου που βρίσκεται στη Νέα Άγχιαλο του Νομού Μαγνησίας για αρχαιολογικούς σκοπούς.

ΟΙ ΥΠΟΥΡΓΟΙ

ΟΙΚΟΝΟΜΙΚΩΝ ΚΑΙ ΠΟΛΙΤΙΣΜΟΥ ΚΑΙ ΕΠΙΣΤΗΜΩΝ

Έχοντας υπόψη:

1) Τις διατάξεις του Ν.Δ. 797/1971 «περί αναγκαστικών απαλλοτριώσεων», σε συνδυασμό με τις διατάξεις του Β.Δ. 139/1971 «περί της αρμοδιότητος των Νομαρχών προς κήρυξιν αναγκαστικών τινων απαλλοτριώσεων».

2) Τις διατάξεις του άρθρου 1 του Ν. ΒΡΕΖ/1893 «περί αναγκαστικής απαλλοτριώσεως ακινήτων προς συντήρησιν ή ανεύρεσιν αρχαιοτήτων» και τις διατάξεις του άρθρου 6 παρ. 4 του Ν.Δ. 4543/1966 «περί διατάξεων τινων αφορωσών εις την Γενικήν Διεύθυνσιν Αρχαιοτήτων και Αναστήλωσεως και το Ταμείο Αρχαιολογικών Πόρων και Απαλλοτριώσεων κλπ.».

3) Το από 14.10.1980 απόσπασμα πρακτικού από τη συνεδρίαση αριθ. 37/7.10.1980 του Αρχαιολογικού Συμβουλίου.

4) Την κοινή απόφαση αριθ. Δ.2652/66/20.5.1980 (ΦΕΚ 497/1980 τ. Β') του Πρωθυπουργού και του Υπουργού των Οικονομικών «περί αναθέσεως αρμοδιοτήτων στους Υφυπουργούς Οικονομικών», αποφασίζουμε:

Κηρύσσουμε την αναγκαστική απαλλοτρίωση ακινήτου, έκτατος 11.968 τετρ. μέτρων λόγω δημόσιας ωφέλειας και ειδικότερα για την προστασία της Ακροπόλεως της Πυράσσου, των ανασκαμμένων παλαιοχριστιανικών μνημείων των Φιλιωτίδων Θηβών και των άλλων αρχαιοτήτων που βρίσκονται εντός του απαλλοτριουμένου ακινήτου, καθώς και για την δημιουργία Μουσείου, όπως το εν λόγω ακίνητο εικονίζεται με τα στοιχεία Α Β Γ Δ Ε Ζ Η Θ Ι Κ Λ Μ Ν Ξ Ο Π Ρ Α στο κτηματολογικό διάγραμμα αριθ. 517/20.5.1972 και με κλίμακα 1: 500 και στον επ' αυτού κτηματολογικό πίνακα του Ι. Τραγάκη που θεωρήθηκε αρμοδίως στις 22.12.1980 από το Διευθυντή Αποτυπώσεων και Συντηρήσεως Κτιρίων του Ταμείου Αρχαιολογικών Πόρων και Απαλλοτριώσεων Μ. Μαυραϊδή.

Στην έκταση που απαλλοτριώνεται προβάλλει δικαιώματα κυριότητας ο Παραγωγικός Συνεταιρισμός Νέας Αγγιάλου «Η ΔΗΜΗΤΡΑ».

Η απαλλοτρίωση κηρύσσεται υπέρ του Δημοσίου και με δαπάνη του που θα αντιμετωπισθεί από το Πρόγραμμα Δημοσίων Έπενδύσεων 1980 αρμοδιότητας του Υπουργείου Πολιτισμού και Έπιστημών (έργο 8014004 Απαλλοτρίωση Οίνοποιείου του Παραγωγικού Συνεταιρισμού Ν. Αγγιάλου «Η ΔΗΜΗΤΡΑ»).

Η απόφαση αυτή να δημοσιευθεί στην Εφημερίδα της Κυβερνήσεως.

Αθήναι, 25 Μαΐου 1981

ΟΙ ΥΠΟΥΡΓΟΙ

ΥΠΟΥΡΓΟΣ ΟΙΚΟΝΟΜΙΚΩΝ ΠΟΛΙΤΙΣΜΟΥ ΚΑΙ ΕΠΙΣΤΗΜΩΝ
ΠΑΝΑΓΙΩΤΗΣ ΜΠΟΚΟΒΟΣ ΑΝΔΡΕΑΣ ΑΝΔΡΙΑΝΟΠΟΥΛΟΣ

Αριθ. 16482/Β—22

(2)

Περί αναγκαστικής συμπληρωματικής απαλλοτρίωσης έκτασης 257 μ² για την κατασκευή της Εθνικής οδού Πατρών — Πύργου — Ολυμπίας τμήματος Ραϊτίκων — Λάππα, παραλλαγής Βραχυνέικων. (άρχική Δ. 6393/14.10.1978 κ.σ.α. ΦΕΚ 576/7.11.1978 τ. Δ').

Ο ΝΟΜΑΡΧΗΣ ΑΧΑΪΑΣ

Έχοντας υπόψη:

- 1) Τις διατάξεις του Νόμου 3200/55 «περί Διοικητικής αποκεντρώσεως».
- 2) Τις διατάξεις του Ν.Δ. 797/71 «περί αναγκαστικών απαλλοτρίσεων» σε συνδυασμό με τις διατάξεις του Β. Δ/τος 139/71 «περί της αρμοδιότητας των Νομαρχών κλπ.».
- 3) Τη ΒΣ16/2/149/Π/24.6.1980 απόφαση του Υπουργού Δημοσίων Έργων η οποία ορίζει ότι η απαλλοτρίωση αυτή αποτελεί νέα χάραξη προς βελτίωση ή διαπλάτυνση αυτής και για την οποία έχουν εφαρμογή οι διατάξεις του άρθρου 1 του Ν. 653/77.
- 4) Τις διατάξεις του άρθρου 23 του από 25 Νοεμβρίου 1929 Διατάγματος «περί κωδικοποίησης των περι κατασκευής και συντήρησης οδών κειμένων διατάξεων».
- 5) Τις διατάξεις του Ν. 653/77 σε συνδυασμό με τον Ν. 947/1979.
- 6) Τις διατάξεις του Π. Δ/τος 929/79 περί εκτελέσεως του άρθρου 1 του Ν. 653/77 περί υποχρέωσης των παροδίων κ.λ.π. σε συνδυασμό με τις διατάξεις της παρ. 2 άρθρου 9 του Ν. 960/21.8.1979.
- 7) Το 5194/13.11.80 έγγραφο της 2ης Δ.Ε.Κ.Ε. Πατρών, μετά της προσηρητημένης σε αυτό εκθέσεως σκοπιμότητας για την συμπληρωματική απαλλοτρίωση έκτασης 257 μ² για την κατασκευή της Εθνικής οδού Πατρών — Πύργου — Ολυμπίας τμήματος Ραϊτίκων — Λάππα (παραλλαγής Βραχυνέικων) Χ.Θ. 0+00 έως 1+241,29 υπέρ του Δημοσίου και με δαπάνη που θα αντιμετωπισθεί από πιστώσεις του έργου 7571013 του Υπουργείου Δημοσίων Έργων και το συνοδούν αυτή κτηματολογικό διάγραμμα — πίνακα του συντάξαντος μηχανικού Α. Γιώτη την 28.9.79 με κλίμακα 1:1000 θεωρημένα από τον Δ/ντή της 8ης Περ. Υπηρετ. Δημοσίων Έργων την 15.1.1980, αποφασίζομεν:

Κηρύσσουμε αναγκαστική συμπληρωματική απαλλοτρίωση έκτασης έκτασης 257 μ² για την κατασκευή της Ε.Ο. Πατρών — Πύργου — Ολυμπίας τμήματος Ραϊτίκων — Λάππα, παραλλαγής Βραχυνέικων. Χ.Θ. 0+00 έως 1+241,29 υπέρ του Δημοσίου και με δαπάνη που θα αντιμετωπισθεί από πιστώσεις του έργου 7571013 του Υπουργείου Δημοσίων Έργων και το συνοδούν αυτή κτηματολογικό διάγραμμα — πίνακα του συντάξαντος μηχανικού Α. Γιώτη την 28.9.79 με κλίμακα 1:1000 θεωρημένα από τον Δ/ντή της 8ης Περ. Υπηρετ. Δημοσίων Έργων την 15.1.1980, αποφασίζομεν:

α, παραλλαγής Βραχυνέικων Χ.Θ. 0+00 έως 1+231,29 όπως αυτή εικονίζεται στο από 28.9.1979 κτηματολογικό διάγραμμα του συντάξαντος μηχανικού Α. Γιώτη με κλίμακα 1:1000 θεωρημένα από τον Δ/ντή της 8ης Περ. Υπηρετ. Δημοσίων Έργων.

Η απαλλοτρίωση κηρύσσεται υπέρ του Δημοσίου και η δαπάνη βαρύνει εξ ολοκλήρου τους ίδιους ιδιοκτήτες σύμφωνα με το Π.Δ. 929/79 «περί εκτελέσεως του άρθρου 1 του Ν. 653/77 περί υποχρέωσης των παροδίων κ.λ.π. και της παρ. 4 άρθρου 9 του Ν. 960».

Τυχόν απαιτούμενη δαπάνη για την αποζημίωση επικειμένων ή ακινήτων θα βαρύνει το έργο 7571013 Δ.Ε.

Η παρούσα απόφαση να δημοσιευθεί στην Εφημερίδα της Κυβερνήσεως.

Πάτρα, 6 Δεκεμβρίου 1980

Ο Νομάρχης
ΝΙΚ. ΧΑΝΟΣ

Αριθ. 36802

(3)

Περί κηρύξεως ως αναδασωτέας έκτασης 6,00 στρεμμάτων, στη θέση Πλεμένη της Κοινότητας Βολεώνων του Νομού Ρεθύμνης.

Ο ΝΟΜΑΡΧΗΣ ΡΕΘΥΜΝΗΣ

Έχοντας υπόψη:

1. Τις περί Διοικητικής αποκεντρώσεως διατάξεις.
2. Τις διατάξεις του Ν. 998/1979 «περί προστασίας των δασών και των δασικών εν γένει εκτάσεων της Χώρας» και συγκεκριμένα: α) του άρθρου 41 παρ. 1 και β) του άρθρου 38 παρ. 1.
3. Τις δ/γές του Υπουργείου Γεωργίας: α) 160417/1180/8.7.80, β) 182447/3049/24.9.80.
4. Την προφορική πρόταση της Δ/νσεως Δασών Ρεθύμνης «περί κηρύξεως αναδασωτέας, της αναφερομένης στο θέμα έκτασεως, αποφασίζομεν:

Κηρύσσουμε αναδασωτέα, με σκοπό τη διατήρηση του χαρακτήρα της δασικής έκτασεως ώστε να αποβληθεί η διάθεση αυτής για άλλο σκοπό, την παραπάνω έκταση εξ (6,00) στρεμμάτων που βρίσκεται στη θέση Πλεμένη της Κοινότητας Βολεώνων και προσδιορίζεται από τα στοιχεία Α, Β, Γ, Δ, Ε, Α όπως φαίνονται στο συνημμένο διάγραμμα, το οποίο αποτελεί αναπόσπαστο μέρος της απόφασεως αυτής και έχει όρια:

Ανατολικά: Με καλλιεργημένη με ελαιόδενδρα έκταση Νικολάου Τσουτσουδάκη.

Δυτικά: Με καλλιεργημένη με ελαιόδενδρα έκταση Νικ. Τσουτσουδάκη και με δασική που διακατέχεται από τον ίδιο.

Βόρεια: Με δασική έκταση που διακατέχεται από τον Νικ. Τσουτσουδάκη.

Νότια: Με επαρχιακό δρόμο Ρεθύμνης - Βολιτώνες.

Η ελάττωση της έκτασεως θα αποκατασταθεί δια φυσικής αναγεννήσεως.


Η απόφαση αυτή να δημοσιευθεί στην Εφημερίδα της Κυβερνήσεως.

Ρεθύμνο, 6 Απριλίου 1981

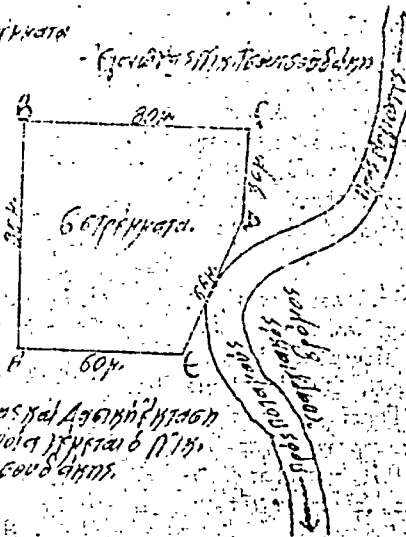
Ο Νομάρχης
ΠΕΤΡΟΣ ΚΟΥΦΟΓΙΑΝΝΗΣ

ΤΟΠΟΓΡΑΦΙΚΟ ΣΧΕΔΙΟ ΡΟΜΑ ΑΠΟΔΕΙΧΤΗ ΕΥΤΕΡΟΥ (1920-1921)

ΟΡΕΣ : 1000
 ΥΨΟΣΗΤΑ : 5000
 ΕΠΙΡΑΙΑ : 1000
 ΠΟΡΟΣ : 1000
 ΕΠΙΡΑΙΑ : 1000
 ΚΑΙΝΩΝΕ : 1 : 2.500
 ΗΜΕΡΟΜΗΝΙΑ : 15 10 1920



Δοκίμη έγκριση επί
 όποιε γράφεται Ν.Κ.
 ΤΟΥΤΟΥΔ ΑΓΗΣ




Έγκριση επί Διοικήρησης
 της όποιε γράφεται Ν.Κ.
 ΤΟΥΤΟΥΔ ΑΓΗΣ

ΑΡΧΙΤΕΚΤΟΝΙΚΟ ΧΑΡΤΙΝ
 ΚΑΙΝΩΝΕ : 1 : 250.000



ΥΠΟΜΟΝΗΤΑ
 ———— Επικρασία δρομίου
 ———— Ορίον επαρχιών
 ● Οκεανιστική εγκατάσταση

ΕΒΕΡΗΤΗΝ



ΑΝΑΚΟΙΝΩΣΕΙΣ

'Αριθ. Α.8177/484

(4)

Περί ανακοινώσεως ειδοποιήσεως για την παρακατάθεση αποζημιώσεως από αναγκαστική απαλλοτριώση για την εγκατάσταση τροφοδοτικού άγωγού συνδέσεως νέων διυλιστηρίων εις Ρέθη 'Αχαρνών Ν. 'Αττικής μετά του δικτύου 'Υδρεύσεως.

Ο ΥΠΟΥΡΓΟΣ ΟΙΚΟΝΟΜΙΚΩΝ

Σύμφωνα με τις διατάξεις των άρθρων 7 και 8 του Ν. Δ. 797/1971 «περί αναγκαστικών απαλλοτριώσεων» πληροφρορούμε όσους:

α) Έχουν δικαιώματα κυριότητας ή άλλα εμπράγματα δικαιώματα στο ακίνητο αριθ. έκατον είκοσι έξι (126), όπως αυτό εικονίζεται στο από 'Ιουνίου 1975 κτηματολογικό διάγραμμα αριθ. ΑΖ — 11 και στο σχετικό κτηματολογικό πίνακα του κτηματογράφου μηχανικού 'Υπουργείου Δημοσίων Έργων Θεοχ. Κογιαντή και το οποίο απαλλοτριώθηκε αναγκαστικά με την αριθ. Δ. 2379/3288/21.5.74 κ.δ.α. (ΦΕΚ. 146/74 τ. Δ') για την εγκατάσταση τροφοδοτικού άγωγού συνδέσεως νέων διυλιστηρίων εις Ρέθη 'Αχαρνών Ν. 'Αττικής μετά του δικτύου 'Υδρεύσεως.

β) Έχουν εγγράψει υποθήκη ή έχουν επιβάλει κατάχρηση ή με οποιοδήποτε τρόπο διεκδικούν το απαλλοτριωθέν ακίνητο, ότι ή αποζημίωση που καθόρισε το Μονομελές Πρωτοδικείο 'Αθηνών με την απόφασή του αριθ. 209/1980 για το ακίνητο αυτό, έχει κατατεθεί στο Ταμείο Παρακαταθηκών και Δανείων (Γραφείο Παρακαταθηκών 'Αχαρνών) και έχει εκδοθεί το αριθ. 2566/26.5.1981 γραμμάτιο συστάσεως παρακαταθήκης για οκτακόσιες είκοσι τρεις χιλιάδες διακόσιες δραχ. (823.200).

Η αποζημίωση αυτή είναι αποδοτέα στους δικαιούχους, που θα αναγνωρισθούν σύμφωνα με το νόμο.

Η παρούσα ανακοίνωση να δημοσιευθεί στην 'Εφημερίδα της Κυβερνήσεως.

'Αθήναι, 17 'Ιουνίου 1981

Με έντολή 'Υπουργού

'Ο Διευθυντής

Γ. ΤΣΟΥΤΣΟΡΟΣ

'Αριθ. 5270

(5)

Περί ανακοινώσεως παρακαταθέσεως αποζημιώσεως για απαλλοτριώση ακινήτων προς κατασκευή 'Ενωτικού άγωγού 'Ασωπού.

Ο ΝΟΜΑΡΧΗΣ ΒΟΙΩΤΙΑΣ

Σύμφωνα με τα άρθρα 7 και 8 του Ν.Δ. 797/1971 «περί αναγκαστικών απαλλοτριώσεων», γνωστοποιούμε:

α) Σε όσους έχουν ή διεκδικούν δικαιώματα κυριότητας σε ακίνητα που απαλλοτριώθηκαν αναγκαστικά με τη 1154/864/4.4.79 απόφαση 'Υπ. Οικονομικών και Δημ. Έργων για την κατασκευή 'Ενωτικού άγωγού 'Ασωπού.

β) Τους ενυπόθηκους δανειστές και τρίτους διεκδικητές των ακινήτων αυτών, ότι ή αποζημίωση της έδαφικής επιφάνειας και των επικειμένων της, όπως περιγράφονται στο σχετικό κτηματολογικό πίνακα, ή οποία καθορίσθηκε με τη 45/22.2.80 απόφαση Μον. Πρωτ. Θηρών έχει παρακατατεθεί στο γραφείο Παρ/κών και Δανείων Θηρών.

Σχετικά έχει εκδοθεί το 15153/21.5.81 γραμμάτιο συστάσεως παρακαταθήκης δραχ. (3.750.920).

Η αποζημίωση θα αποδοθεί στα πρόσωπα που θα αναγνωρισθούν δικαιούχοι κατά τη νόμιμη διαδικασία.

Η ανακοίνωση αυτή να δημοσιευθεί στην 'Εφημερίδα της Κυβερνήσεως.

Λεβάδεια, 11 'Ιουνίου 1981

'Ο Νομάρχης

Γ. ΓΙΑΝΝΟΠΟΥΛΟΣ

'Αριθ. 4109

(6)

Περί ανακοινώσεως παρακαταθέσεως αποζημιώσεως για απαλλοτριώση ακινήτων προς κατασκευή παραλλαγής όδου 'Ολύμπου για τις ανάγκες της 'Αεροπορίας.

Ο ΝΟΜΑΡΧΗΣ ΧΙΟΥ

Σύμφωνα με τα άρθρα 7 και 8 του Ν.Δ. 797/1971 «περί αναγκαστικών απαλλοτριώσεων», γνωστοποιούμε:

α) Σε όσους έχουν ή διεκδικούν δικαιώματα κυριότητας σε ακίνητα που απαλλοτριώθηκαν αναγκαστικά με τη 3466/1.6.78 απόφαση του Νομάρχη Χίου για την κατασκευή παραλλαγής όδου 'Ολύμπου για τις ανάγκες της 'Αεροπορίας.

β) Τους ενυπόθηκους δανειστές και τους τρίτους διεκδικητές των ακινήτων αυτών, ότι ή αποζημίωση της έδαφικής επιφάνειας και των επικειμένων της, όπως περιγράφονται στο σχετικό κτηματολογικό πίνακα, ή οποία καθορίσθηκε με την 3466/1.6.78 απόφαση του Νομάρχη Χίου έχει παρακατατεθεί στο Ταμείο Παρ/κών και Δανείων Χίου.

Σχετικά έχει εκδοθεί το 6740/4.6.81 γραμμάτιο συστάσεως παρακαταθήκης δραχ. 140.220.

Η αποζημίωση θα αποδοθεί στα πρόσωπα που θα αναγνωρισθούν δικαιούχοι κατά τη νόμιμη διαδικασία.

Η ανακοίνωση αυτή να δημοσιευθεί στην 'Εφημερίδα της Κυβερνήσεως.

Χίος, 4 'Απριλίου 1981

'Ο Νομάρχης Δ/τής
ΓΕΩΡΓΙΟΣ ΒΑΣΣΑΜΟΠΟΥΛΟΣ

(7)

Περί ειδοποιήσεως της 'Ανώνυμης 'Εταιρείας με την έπωνυμία «'Οργανισμός Τηλεπικοινωνιών της 'Ελλάδος Α.Ε.» (ΟΤΕ), περί της γενομένης απ' αυτήν παρακαταθέσεως γι' αναγκαστική απαλλοτριώση ακινήτου (άγρου) στην περιφέρεια Καρπενησίου.

Σύμφωνα με τις διατάξεις των άρθρων 7 και 8 του Ν.Δ. 797/71 «περί αναγκαστικών απαλλοτριώσεων» γνωστοποιούμε στους παρακάτω αναφερόμενους, δηλ.: α) αυτούς που έχουν ή αξιώνουν δικαιώματα κυριότητας επί άγροτικού ακινήτου που απαλλοτριώθηκε με την υπ' αριθ. ΟΕ. 3039/21.8.79 απόφαση Νομάρχη Εύρυτανίας (δημοσ. Φ.Ε.Κ. υπ' αριθ. 547/8.10.79 τ. Δ'), για δημόσια ώφέλεια υπέρ της ΟΤΕ Α.Ε. και με δαπάνες της και απεικονίζεται στο υπ' αριθ. 3603/Τ4/21.10.78 κτηματολογικό διάγραμμα του Διπλωμ. 'Αγρ. Τοπογρ. Μηχανικού Ι. Μαρκογιαννάκη. Η έκταση αυτή έχει έμβαδόν 2.000 μ² και βρίσκεται στη θέση «Σωτήρα» της κτηματικής περιφερείας του Δήμου Καρπενησίου και β) τους τυχόν δανειστές που έχουν εγγράψει έαρη ή κατασχέσει επί του απαλλοτριωθέντος ή τρίτους διεκδικητές τούτου, (αυτί, ή καθορισθείσα με την υπ' αριθ. 5/1980 απόφαση του Μονομελούς Πρωτοδικείου Εύρυτανίας, που εκδόθηκε κατόπιν δίχης μεταξύ του ΟΤΕ και του 'Ιωάννη Σαρρή, ο οποίος αξιώνει δικαιώματα πάνω στην απαλλοτριωθείσα, παραπάνω αναφερόμένη, έκταση, έασει της τιμής μονάδος συνολική αποζημίωση του απαλλοτριωθέντος ακινήτου και των συστατικών παραρτημάτων και παρακολουθημάτων που βρίσκονται μέσα σ' αυτό, από δραχ. 340.000, παρακατατέθηκε στο Ταμείο Παρακαταθηκών και Δανείων 'Αθηνών υπέρ του δικαιούχου ή των δικαιούχων που θα αναγνωρισθούν νόμιμα, με την επιφύλαξη κάθε δικαιώματος μας και εκδόθηκε το υπ' αριθ. 628419/26.5.81 γραμμάτιο συστάσεως παρ/κής του παραπάνω Ταμείου Παρ/κών για το ποσό τούτου των τριακοσίων σαράντα χιλιάδων (340.000), το οποίο γραμμάτιο βρίσκεται στα χέρια μας και θα παρα-

ληφθεί από τους δικαιούχους άμα προσκομίσουν απόφαση του Δικαστηρίου περί ανάγκωρίσεως των.

Αθήναι, 2 Ιουνίου 1981

Ο Υποδιοικητής
Δ. ΜΟΥΣΤΑΚΑΣ

(Αριθ. τριπλ. Δημ. Ταμ. Γ. Ε. Αθηνών 22935/81)

ΠΟΛΕΟΔΟΜΙΑ

ΑΠΟΦΑΣΕΙΣ

Αριθ. Γ.26702/1383

(4)

Περί τροποποιήσεως του ρυμοτομικού σχεδίου Πειραιώς διά του καθορισμού χώρου δι' ανέγερσιν Σχολείου.

Ο ΥΠΟΥΡΓΟΣ ΧΩΡΟΤΑΞΙΑΣ, ΟΙΚΙΣΜΟΥ ΚΑΙ ΠΕΡΙΒΑΛΛΟΝΤΟΣ

Έχοντας ύπ' όψει:

1. Τάς διατάξεις: α) Του από 17.7.1923 Ν. Δ/τος «περί σχεδίων πόλεων κ.λ.π.», ως μεταγενεστέρως έτροποποιήθησαν και συμπληρώθησαν και ειδικώτερον του άρθρου 29 αυτού και β) της παρ. 2 του άρθρου 4 του Νόμου 622/1977 «περί εισπράξεως υπό του Δημοσίου Ταμείου των διά την έκ-

δοσιν οικοδομικών άδειών καταβαλλομένων φόρων κ.λ.π.» (ΦΕΚ 171/Α).

2. Τάς διατάξεις του Ν. 947/1979 «περί οικιστικών περιοχών» (ΦΕΚ 169/Α) και ειδικώτερον του άρθρου 62 (παρ. 1) αυτού.

3. Τάς διατάξεις του Ν. 1032/1980 «περί ταστάσεως Υπουργείου Χωροταξίας, Οικισμού και Περιβάλλοντος» (ΦΕΚ 57/Α) και ειδικώτερον των άρθρων 2, 3 και 7 αυτού.

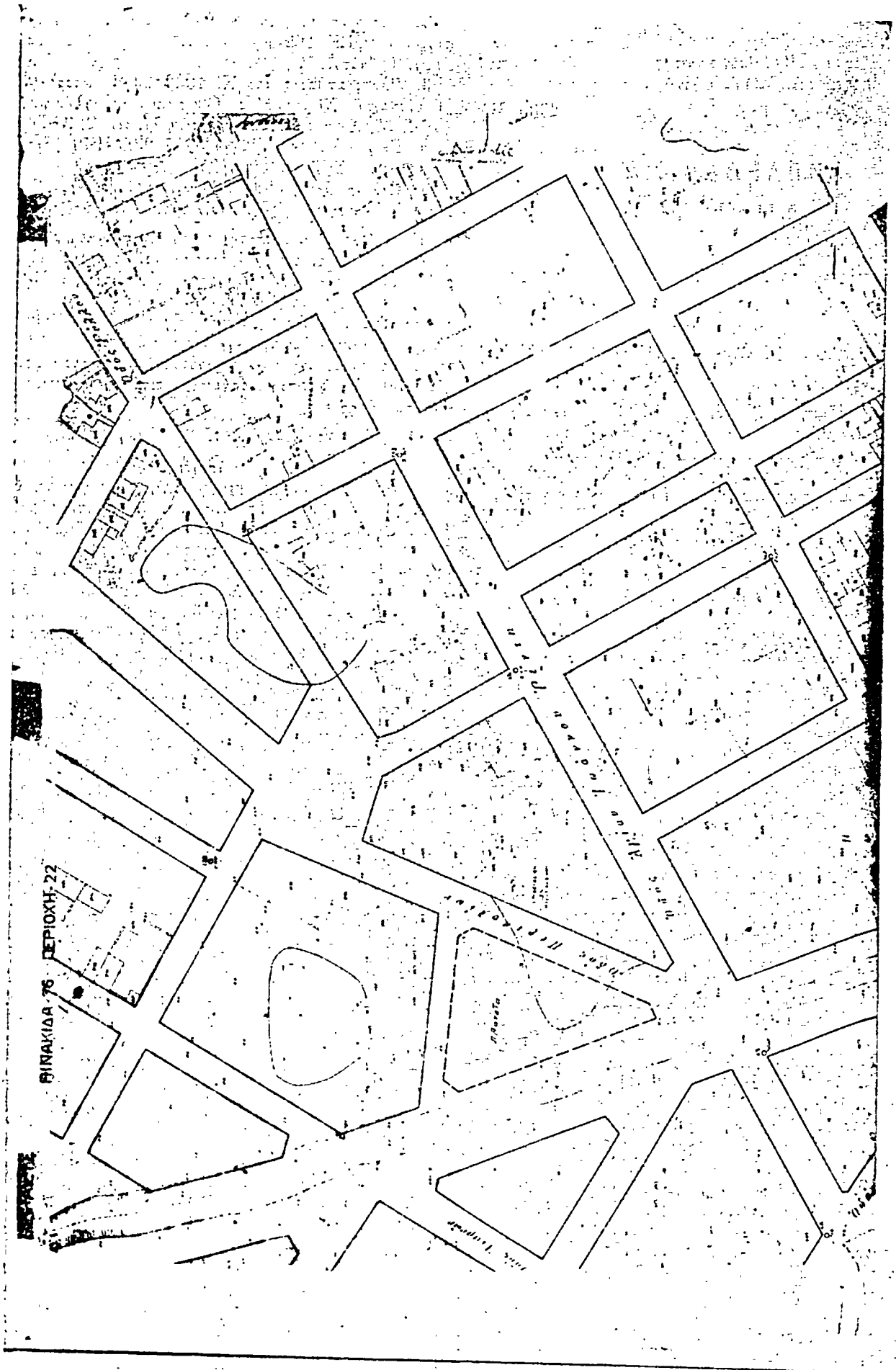
4. Τη ύπ' αριθ. Φ. 52380/5457/23.3.1979 έγγραφον του Οργανισμού Σχολικών Κτιρίων.

5. Την ύπ' αριθ. 582/1980 γνωμοδότησιν του Συμβουλίου Δημοσίων Έργων (Τμήμα Οικισμού), άποφατίζομεν:

Έγκρίνεται ή τροποποίησις του ρυμοτομικού σχεδίου Πειραιώς κατά το οικοδομικόν τετράγωνον το περιχλειόμενον υπό των όδων Δωδεκανήσου, Κομοτηνής, Σουηδίας και Έρμουπόλεως διά του χαρακτηρισμού αυτού ως χώρου διά την ανέγερσιν Σχολείου, ως έμφαίνεται εις το υπό του Γενικού Διευθυντού Οικισμού θεωρημένον διά της ύπ' αριθ. Γ. 26702/81 πράξεως αυτού σχετικόν πρωτότυπον διάγραμμα ύπό κλίμακα 1:500, του όποιου συνοπτικόν αντίτυπον δημοσιεύεται μετά της παρούσης.

Έν Αθήναις τη 22 Μαΐου 1981

ο ΥΠΟΥΡΓΟΣ
ΓΕΩΡΓΙΟΣ ΠΑΥΤΑΣ





ΑΝΑΚΟΙΝΩΣΕΙΣ

(9)

Περί ειδοποίησης της γενομένης παρακαταθέσεως αποζημιώσεως εξ αναγκαστικής απαλλοτριώσεως, ακινήτου γενομένης συνεπεία της υπ' αριθμόν 4/1980 πράξεως τακτοποιήσεως και αναλογισμού της Δ/σεως Τεχνικών Υπηρεσιών Ν. Γρεβενών.

Έχοντες υπ' όψη: τὰς διατάξεις τῶν ἀρθρ. 7 καὶ 24 Α. Ν. 1731/1939 «περὶ ἀναγκαστικῶν ἀπαλ/σεων», ὡς ἐτροποποιήθη καὶ συνεπληρώθη μεταγενεστέρως, φέρομεν εἰς γνῶσιν τῶν κατωτέρω ἐνδιαφερομένων: 1) Βασιλείου Γάκη ἢ Παπακωστόπουλου τοῦ Κωνσταντίνου, κατοικοῦ Θεσσαλονίκης, Ἀγ. Δημητρίου 160, ὡς ἔχοντος δικαίωμα κυριότητος, ἐπὶ τῆς ἀπαλλοτριωθείσης ἐκτάσεως, πρὸς ἐφαρμογὴν τοῦ διὰ τοῦ ἀπὸ 12.4.1949 Β. Δ/τος ἐγκριθέντος σχεδίου ρυμοτομίας πόλεως Γρεβενῶν, καὶ 2) τῶν τυγῶν ἐπὶ τοῦ ἀκινήτου ἐγγεγραμμένων ἐνυποθήκων ἢ κατασχόντων δανειστῶν ἢ τρίτων διεκδικητῶν, ὅτι ἡ δυνάμει τῆς υπ' αριθμόν 17/1981

ἀποφάσεως τοῦ Μονομελοῦς Πρωτοδικείου Γρεβενῶν, καθορισθεῖσα προσωρινὴ τιμὴ μονάδος ἀποζημιώσεως, διὰ τὴν ἀπαλλοτριωθείσαν ἐκτασιν τῶν 35.75 μ², δυνάμει τῆς υπ' αριθμόν 4/1980 πράξεως τακτοποιήσεως καὶ αναλογισμού τῆς Διευθύνσεως Τεχνικῶν Υπηρεσιῶν Ν. Γρεβενῶν, κατετέθη παρὰ τοῦ ὑποχρέου Βασιλείου Σανίδα τοῦ Γεωργίου, κατοικοῦ Γρεβενῶν, εἰς τὸ Ταμεῖον Παρακαταθηκῶν καὶ Δανείων (Γραφεῖον Γρεβενῶν), ἐκδοθέντος τοῦ υπ' αριθμ. 6898/1981 γραμματίου συστάσεως παρακαταθήκης, διὰ τὸ ποσὸν τῶν δραχμῶν 143.000, ὅπερ γραμμάτιον κατετέθη εἰς τὸν συμβολαιογράφον Γρεβενῶν Βασίλειον Νικ. Ἀδάμου, συνταχθείσης τῆς υπ' αριθμόν 35279/1981 πράξεως αὐτοῦ.

Ἡ παρούσα δημοσιεύθη διὰ τῆς Ἐφημερίδος τῆς Κυβερνήσεως.

Ἐν Γρεβενοῖς τῇ 20 Ἰουνίου 1981

Ὁ Δικηγόρος
ΙΩΑΝΝΗΣ ΠΕΤΡΟΥ

(Ἀριθμ. τριπλ. Α' Δημ. Τεχ. Ἀθηνῶν 22569/23.6.81)