



# ΕΦΗΜΕΡΙΣ ΤΗΣ ΚΥΒΕΡΝΗΣΕΩΣ

## ΤΗΣ ΕΛΛΗΝΙΚΗΣ ΔΗΜΟΚΡΑΤΙΑΣ

ΕΝ ΑΘΗΝΑΙΣ  
ΤΗ 6 ΙΟΥΛΙΟΥ 1981

ΤΕΥΧΟΣ ΤΕΤΑΡΤΟΝ

ΑΡΙΘΜΟΣ ΦΥΛΛΟΥ  
361

### ΠΕΡΙΕΧΟΜΕΝΑ

νοίξη της επαρχιακής οδού αριθ. 10 Πολυκερίου-Μυρσέλλου, Ν. Τρικάλων. . . . . 3

### ΑΠΑΛΛΟΤΡΙΩΣΕΙΣ

#### ΑΠΟΦΑΣΕΙΣ

- Περί κηρύξεως ως αναδασωτέας έκτασης 0,520 στρεμμάτων στη θέση «Χέρωμα Προσῆλι» του Δήμου Βιλιών, του Νομού Ἀττικής. . . . . 1
- Περί κηρύξεως αναγκαστικής απαλλοτριώσεως για τὸ ἔργο τῆς προσαγωγῆς διώρυγας Μύρτου καὶ Καλαμπυκιανοῦ (καταπτώσεις), Ν. Λασιθίου. . . . . 2

#### ΑΝΑΚΟΙΝΩΣΕΙΣ

Περί ἀνακοινώσεως εἰδοποιήσεως παρακαταθέσεως ἀποζημιώσεως ἀπὸ ἀναγκαστικῆς ἀπαλλοτριώσεως γιὰ τὴ διά-

### ΠΟΛΕΟΔΟΜΙΑ

#### ΑΠΟΦΑΣΕΙΣ

- Περί τροποποιήσεως τοῦ ρυμοτομικοῦ σχεδίου Πατρῶν (Ἀχαΐας). . . . . 4
- Περί διορθώσεως ἀσυμφωνίας οἰκοδομικῶν γραμμῶν στὸ Αἰτωλικό, Ν. Αἰτωλοακαρνανίας. . . . . 5

#### ΑΝΑΚΟΙΝΩΣΕΙΣ

Περί ἀνακοινώσεως παρακαταθέσεως ἀποζημιώσεως ἀπὸ ἀναγκαστικῆς ἀπαλλοτριώσεως, λόγω ρυμοτομίας στὸ Δῆμο Λαμιέων. . . . . 6

### ΑΠΑΛΛΟΤΡΙΩΣΕΙΣ

#### ΑΠΟΦΑΣΕΙΣ

Ἀριθ. 600

(1)

Περί κηρύξεως ως ἀναδασωτέας ἐκτάσεως 0,520 στρεμμάτων, στὴ θέση «Χέρωμα Προσῆλι» τοῦ Δήμου Βιλιῶν τοῦ Νομοῦ Ἀττικῆς.

#### Ο ΝΟΜΑΡΧΗΣ ΑΤΤΙΚΗΣ ΔΙΑΜΕΡΙΣΜΑ ΔΥΤΙΚΗΣ ΑΤΤΙΚΗΣ

Ἐχόντας ὑπόψη:

1. Τῆς περὶ διοικητικῆς ἀποκεντρώσεως διατάξεως.
2. Τῆς διατάξεως τοῦ Ν. 998/1979 «περὶ προστασίας τῶν δασῶν καὶ τῶν δασικῶν ἐν γένει ἐκτάσεων τῆς Χώρας» καὶ συγκεκριμένα: α) τοῦ ἀρθροῦ 41 παρ. 1, ἐ) τοῦ ἀρθροῦ 38 παρ. 1.
3. Τῆς δ/γῆς τοῦ Ὑπουργεῖου Γεωργίας: α) 160417/1180/8.7.80, β) 182447/3049/24.9.80.
4. Τῆν 1166/31.3.1981 πρότασιν τοῦ Δασαρχεῖου Αἰγάλεω, περὶ κηρύξεως ἀναδασωτέας, τῆς ἀναφερομένης στὸ θέμα ἐκτάσεως, ἀποφασίζουσι:

Κηρύσσουμε ἀναδασωτέα, μὲ σκοπὸ τὴ διατήρησιν τοῦ χαρακτήρα τοῦ δάσους, τὴν ἰδιωτικὴν δασικὴν ἔκτασιν (0,520) στρεμμάτων ποὺ βρίσκεται στὴ θέση «Χέρωμα — Προσῆλι» τοῦ Δήμου Βιλιῶν καὶ προσδιορίζεται ἀπὸ τὰ στοιχεῖα ἀριθ. 7 σχεδιάγραμμα, ὅπως φαίνονται στὸ συνημμένο διάγραμμα, τὸ ὁποῖο ἀποτελεῖ ἀναπόσπαστο μέρος τῆς ἀποφάσεως αὐτῆς καὶ ἔχει ὄρια:

Ἀνατολικά: Μὲ δάσος πεύκης.

Δυτικά: Ὁμοίως.

Βόρεια: Ὁμοίως.

Νότια: Ὁμοίως.

Μὲ φυσικὴ ἀναγέννησιν θὰ ἀποκατασταθῆ ἡ δασικὴ ἐλάσση ποὺ ἐκχερσώθηκε.

Ἡ ἀπόφασιν αὐτὴν νὰ δημοσιευθῆ ἐπὶ τῆς Ἐφημερίδα τῆς Κυβερνήσεως.

Αἰγάλεω, 20 Ἀπριλίου 1981

Ὁ Ἀναπλ. Νομάρχης κ.ἀ.α.  
ΕΜΜ. ΦΤΟΥΛΗΣ

ΝΟΜΑΡΧΙΑ ΑΤΤΙΚΗΣ  
ΔΙΑΜ/ΣΙΑ ΔΥΤ. ΑΤΤΙΚΗΣ  
ΔΙΕΥΣΥΛΗ ΔΑΣΩΝ  
ΔΑΣΑΡΧΕΙΟ ΑΙΓΑΛΕΩΝ

Ανήκει στην υπ' αριθ. 600/1981 απόφαση  
Ανακλ. Μηδέρχη Δ/τος Δυτ. Αττικής

7

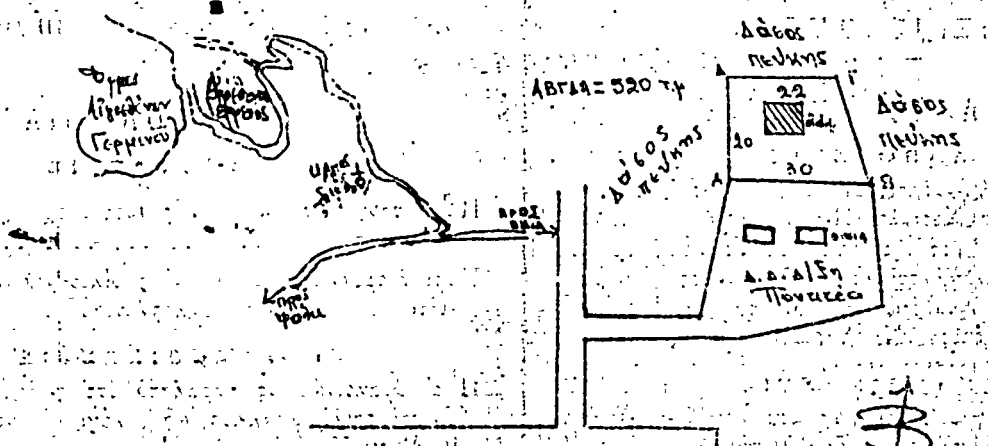
Σχεδιάγραμμα ανάσπασης έκτασης

στη θέση Χέρωμα Προβιά... περιφέρειας του Δήμου Βιλλυγίου...

ΑΝΟΣΩΡΕΝΑ ΧΑΡΤΟΥ 1:50.000

Κλίμακα: 1:1.000

Αρ. Δ.Δ.Δ. 11/1981



Εθεσρ. Ο Δασάρχης

ΕΘΕΣΡΗΘΗ

20-4-81


ΕΜΜ. ΦΤΩΝΗΣ



ΕΘΕΣΡΗΘΗ

20-4-81

Αρ. Ανθεσρ. Τεχνολ. Δασοπον. 157



ΑΚΡΙΒΕΣ ΑΝΤΙΓΡΑΦΟ

20-4-81

Αριθ. 2370

(2)

Περί κηρύξεως αναγκαστικής απαλλοτριώσεως για το έργο της προσαγωγής διώρυγας Μύρτου και Καλαμαυκιανού (καταπτώσεις) Ν. Λασιθίου.

## Ο ΝΟΜΑΡΧΗΣ ΛΑΣΙΘΙΟΥ

Έχοντας υπόψη:

1) Τις διατάξεις του άρθρου 1 του Ν. 3200/55 «περί δικηγοτικής αποκλιτρούσεως».

2) Τις διατάξεις του άρθρου 1 του Ν.Δ. 797/71 «περί αναγκαστικών απαλλοτριώσεων» σε συνδυασμό με τις διατάξεις του άρθρου 1 του Β. Δ/τος 139/71 «περί της αρμοδιότητας των Νομαρχών προς κήρυξη αναγκαστικών των απαλλοτριώσεων».

3) Τις αποφάσεις των Υπουργών των Οικονομικών και Δημοσίων Έργων Δ. 13712/3085/22.8.75 και Δ. 13713/3086/22.8.75, με τις οποίες απαλ/ξαν ιδιωτικά ακίνητα για την κατασκευή της προσαγωγής διώρυγας του αρδευτικού δικτύου Ήραπέτρας Κρήτης (τμήματος προσαγωγής Μύρτου και Καλαμαυκιανού).

4) Τις διατάξεις του άρθρου 33 του Ν.Δ. 3881/58 «περί έργων έγγείων βελτιώσεων».

5) Το έγγραφο της Δ/νσεως Τεχνικών Υπηρεσιών Ν. Λασιθίου 197/1854/11.3.81, αποφασίζουμε:

Κηρύσσουμε αναγκαστικώς απαλλοτριωτέα λόγω δημόσιας ωφέλειας και ειδικότερα για τις καταπτώσεις που προέκυψαν κατά τη διάρκεια εκτελέσεως του έργου της προσαγωγής διώρυγας Μύρτου και Καλαμαυκιανού, έκταση 2.383 Μ2 με τα επίκειμενα της, όπως φαίνεται στους κτηματολογικούς πίνακες και στα αντίστοιχα κτηματολογικά διαγράμματα της τοπογράφου μηχανικού Εδουχίας Χαλκιάδακη, θεωρημένα στις 9.2.81 από τον Δ/ντή Τεχνικών Υπηρεσιών Ν. Λασιθίου. Επί της παραπάνω απαλλοτριουμένης έκτασεως προβάλλουν δικαιώματα κυριότητας οι: 1) Τριφυλλιάδακη Νικόλαος, 2) Κριστωταλάκη Αϊκατερίνη, κληρονόμοι Πιτηλάκη κ.λπ.

Η απαλλοτρίωση κηρύσσεται υπέρ του Δημοσίου, και με δαπάνη του, που θα αντιμετωπισθεί από τις πιστώσεις για έργα Δημοσίων Έπενδύσεων.

Η δαπάνη αποζημιώσεως των παραπάνω απαλλοτριουμένων ακινήτων ανέρχεται στο ποσό των 120.000 δραχ.

Η απόφαση αυτή να δημοσιευθεί στην Εφημερίδα της Κυβερνήσεως.

Αγ. Νικόλαος, 8 Ιουνίου 1981

Ο Νομάρχης  
ΖΑΧ. ΤΖΟΥΓΚΑΡΑΚΗΣ

## ΑΝΑΚΟΙΝΩΣΕΙΣ

Αριθ. 1412

(3)

Περί ανακοινώσεως ειδοποίησεως παρακαταθέσεως αποζημιώσεως από αναγκαστική απαλλοτρίωση για τη διάνοξη της επαρχιακής οδού αριθ. 10 Πολυμερίου — Μυροφύλλου.

## ΝΟΜΑΡΧΙΑΚΟ ΤΑΜΕΙΟ ΤΡΙΚΑΛΩΝ

Σύμφωνα με τις διατάξεις των άρθρων 7 και 8 του Ν.Δ. 797/1971 «περί αναγκαστικών απαλλοτριώσεων», πληροφορούμε όλους όσους:

α) Έχουν δικαιώματα κυριότητας ή άλλα εμπράγματα δικαιώματα στα ακίνητα που απαλλοτριώθηκαν με την 9661/1.9.1980 απόφαση του Νομάρχη Τρικάλων (ΦΕΚ 504/11.9.1980 τ. Δ') για τη διάνοξη της επαρχιακής οδού αριθ. 10 Πολυμερίου — Μυροφύλλου και

β) Έχουν έγγραφα: υποθήκη ή έχουν επιβάλει κατάχρηση ή με οποιοδήποτε τρόπο διεκδικούν τα απαλλοτριωθέντα ακίνητα ότι ή αποζημιώση, που καθόρισε το Μονομελές Πρωτοδικείο Τρικάλων, με την απόφαση του 171/27.2.1981 για όλα τα ακίνητα και τα υπερκείμενα αυτών, που εμφανίζονται στο από 11.4.1980 κτηματολογικό διάγραμμα και στο σχετικό κτηματολογικό πίνακα που συνέταξε ο έργοδηγός Βασίλειος Κελεπούρης και θεωρήσε ή αρμοδία Υπηρεσία της Δ/νσεως Τεχνικών Υπηρεσιών Νομού Τρικάλων, έχει κατατεθεί στο Ταμείο Παρακαταθήκων και Δανείων έχει εκδοθεί το 1784/10.6.1981 γραμματίο συστάσεως παρακαταθήκης του Γραφείου Πύλης για 52.800 δραχμές.

Η αποζημιώση αυτή είναι αποδοτέα στους δικαιούχους που θα αναγνωρισθούν σύμφωνα με το νόμο.

Η παρούσα ανακοίνωση να δημοσιευθεί στην Εφημερίδα της Κυβερνήσεως.

Τρίκαλα, 22 Ιουνίου 1981

Ο Πρόεδρος  
ΠΑΝ. ΤΣΙΑΚΙΡΙΔΗΣ

## ΠΟΛΕΟΔΟΜΙΑ

## ΑΠΟΦΑΣΕΙΣ

Αριθ. Γ. 25297/1268

(4)

Περί τροποποίησησεως του ρυμοτομικού σχεδίου Πατρών (Άχαϊας).

Ο ΥΠΟΥΡΓΟΣ  
ΧΩΡΟΤΑΞΙΑΣ, ΟΙΚΙΣΜΟΥ ΚΑΙ ΠΕΡΙΒΑΛΛΟΝΤΟΣ

Έχοντας υπ' όψη:

1. Τις διατάξεις του από 17 Ιουλίου 1923 Ν. Δ/τος «περί σχεδίων πόλεων κ.λπ.», ως μεταγενεστέρως τροποποιήθησαν και συνεπληρώθησαν και ειδικότερον των άρθρων 3 και 70 αυτού.

2. Το υπ' αριθ. 842/1980 Π. Δ/γμα «περί απλουστεύσεως της διαδικασίας κατά την έκδοσιν διοικητικών των πράξεων ατομικού χαρακτήρος επί αντικειμένων αρμοδιότητος Υπουργού Χωροταξίας, Οικισμού και Περιβάλλοντος» (ΦΕΚ 208/Α).

3. Τις διατάξεις του Ν. 947/1979 «περί οικιστικών περιούχων» (ΦΕΚ 169/Α) και ειδικότερον του άρθρου 62 (παρ. 1) αυτού.

4. Τις διατάξεις του Ν. 1032/1980 «περί συστάσεως Υπουργείου Χωροταξίας, Οικισμού και Περιβάλλοντος» (ΦΕΚ 57/Α) και ειδικότερον των άρθρων 2, 3 και 7 αυτού.

5. Την υπ' αριθ. 608/1980 πράξιν του Δημοτικού Συμβουλίου Πατρών.

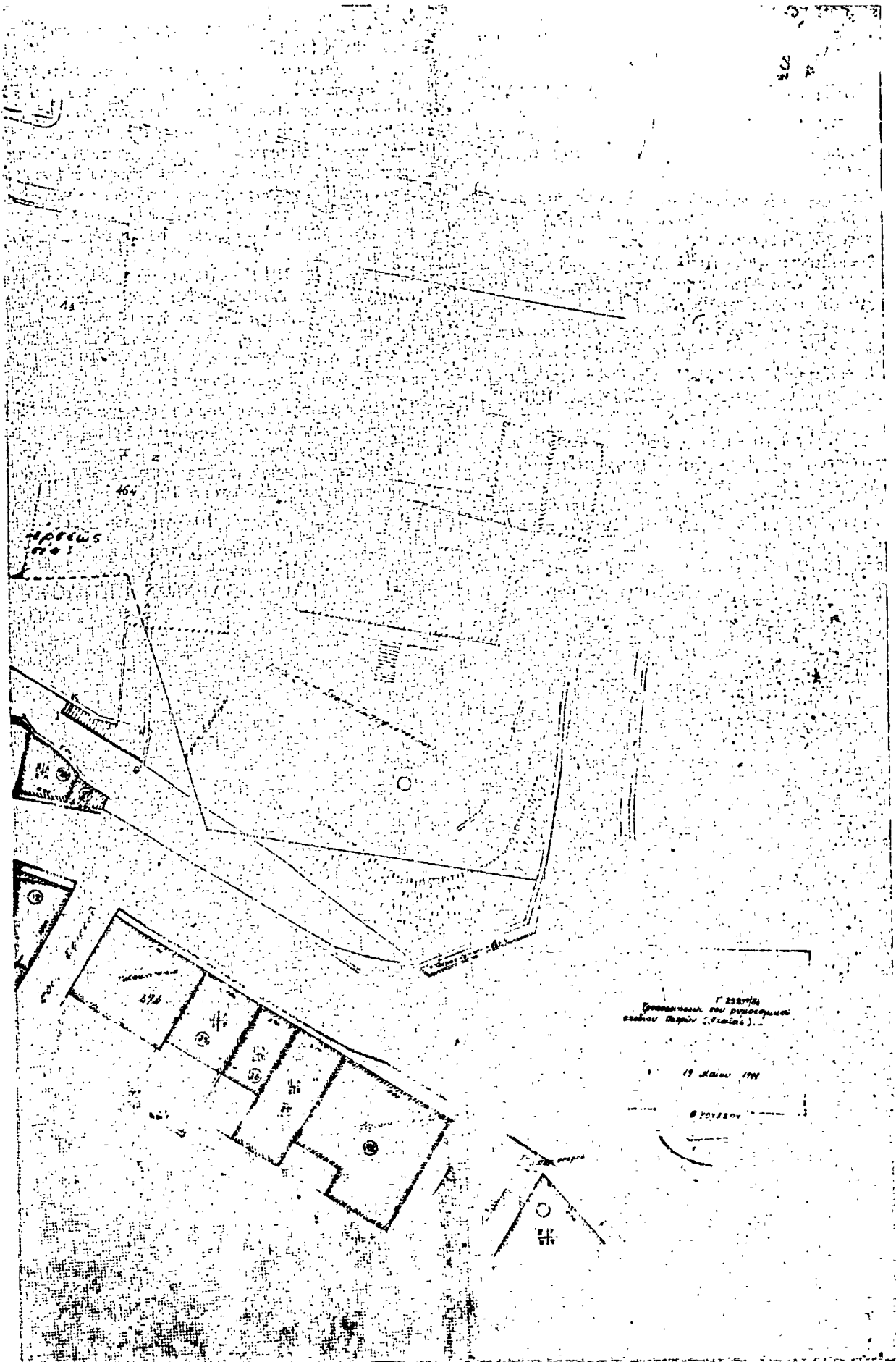
6. Την υπ' αριθ. 593/1980 γνωμοδότησιν του Συμβουλίου Δημοσίων Έργων (Τμήμα Οικισμού), αποφασίζομεν:

Έγκρίνεται ή τροποποίησις του ρυμοτομικού σχεδίου Πατρών (Άχαϊας) κατά το οικιστικόν τετράγωνον το περιλαμβόμενον υπό των οδών Εισοδίων, Σωτηριάδου, Παντοκράτορος και Αγίου Γεωργίου δια του κ.θ. αριθμού του υπό στοιχεία Α, Β, Γ, Δ, Ε, Ζ, Η, Θ, Ι, Κ, Λ, Μ, Ν, Α, τμήματος αυτού ως χώρου ανεγέρσεως εκκλησίας, ως εμφανίζεται εις το υπό του Αναπληρωτού Πενικού Διευθυντού Οικισμού θεωρημένον δια της υπ' αριθ. Γ. 25297/1981 πράξεως αυτού σχετικόν προετόπισον διάγραμμα υπό κλίμακα 1:200, του όποιου συνοπτικόν αντίτυπον δημοσιεύεται μετά της παρούσης.

Αθήναι, 19 Μαΐου 1981

Ο ΥΠΟΥΡΓΟΣ  
ΓΕΩΡΓΙΟΣ ΠΑΥΤΑΣ





Αρ.Φ. ΤΥ ΧΟΠ 1238

(5)

Περί διορθώσεως ασυμφωνίας οίκοδομικών γραμμών στο Αιτωλικό, Νομού Αιτωλίας

## Ο ΝΟΜΑΡΧΗΣ ΑΙΤΩΛΙΑΣ ΚΑΙ ΑΚΑΡΝΑΝΙΑΣ

Έχοντας υπόψη :

1. Τις διατάξεις του Ν. 3200/55 «περί Διοικητικής 'Αποκεντρώσεως».
2. Τις διατάξεις του από 20.6.55 Β. Δ/τος «περί εξαιρέσεως από τής κατά την παρ. 1 του άρθρου 1 του Ν. 3200/55 αρμοδιότητος του 'Υπουργείου Δημ. Έργων».
3. Τις διατάξεις του 863/70 Β. Δ/τος περί διαρθρώσεως του 'Υπουργείου Συγκοινωνιών και Δημ. Έργων ως τουτο έτροποποιήθη διά του υπ' αριθ. 572/67 Β.Δ.
4. Τις διατάξεις του 532/70 Ν. Δ/τος «περί διοικητικής αποκεντρώσεως».
5. Τις διατάξεις του 712/70 Β. Δ/τος ως έτροποποιήθη και συνεπληρώθη διά των αριθ. 677/71 και 198/72 Β. Δ/των.
6. Την Α7/16/11/7.10.70 κοινή απόφαση των 'Υπουργών «περί οργανώσεως των Περιφ/κών 'Υπηρεσιών του 'Υπ. Δημ. Έργων».
7. Την Α9/1. 3/9.8.71 κοινή εγκύκλιο των Πρωθυπουργού, 'Αντιπροέδρου και 'Υπουργού των 'Εσωτερικών περί οργανώσεως των Νομαρχιών.
8. Το από 18.10.1925 Π.Δ. «περί διορθώσεως ασυμφωνιών ύφισταμένων μεταξύ έγκειμένων σχεδίων και του

έπι του εδάφους εφαρμοσέντος τοιούτου» (ΦΕΚ 322/27/10.1925 τεύχος Α').

9. Το από 10.5.58 Δ/γμα «περί εκταρτήσεως 'Επιτροπών κ.λπ.» (ΦΕΚ 98/27.6.58).

10. Το ρυμοτομικό σχέδιο τής πόλεως Αιτωλικού.

11. Την από 23.2.1981 εισηγητική έκθεση του Τμήματος Πολεοδομίας και Πολ. Έργων. Μεσολογγίου διά τής οποίας αποδεικνύεται ή ύπαρξη ασυμφωνίας των οίκοδ. γραμμών μεταξύ των ιδιοκτησιών Ι. Γρίβα, Δημ. Κατζόγια και Γ. Καταρέλου στο Αιτωλικό και του έπι του εδάφους εφαρμοσέντος σχεδίου καθώς και τή λύση που προτείνεται με τήν έκθεση για τήν άρση τής ασυμφωνίας.

12. Την 143/1980 απόφαση του Δημοτ. Συμβουλίου Αιτωλικού.

13. Την ΕΣ 13121/8.10.80 απόφαση του Νομάρχου Αιτωλίας περί αναθέσεως ασκήσεως μέρους αρμοδιοτήτων Νομάρχου υπό τήν ένδειξιν έντολή Νομάρχου.

14. Τή σύμφωνή γνωμοδότηση του Νομ/κού Συμβουλίου Δ.Ε. που διατυπώθηκε στο αριθ. 3/1981 (θέμα 30ο) πρακτικό αυτού, αποφασίζουμε :

Έγκρίνουμε τήν άρση τής ασυμφωνίας των οίκοδομικών γραμμών μεταξύ των ιδιοκτησιών Ι. Γρίβα, Δημ. Κατζόγια και Γ. Καταρέλου στο Αιτωλικό όπως αυτή φαίνεται στο συνοδεύον τήν παρούσα απόφαση τοπογραφικό διάγραμμα του ιδιώτη μηχανικού 'Αναστ. Γερολιμήνη.

Μεσολόγγι, 10 'Απριλίου 1981

Με έντολή Νομάρχη  
'Η Προϊσταμένη Πολεοδομίας  
ΑΓΑΘΗ ΑΝΑΓΝΩΣΤΟΠΟΥΛΟΥ



## ΑΝΑΚΟΙΝΩΣΕΙΣ

Αριθ. 8051

(6)

Περί ανακοινώσεως παρακαταθέσεως αποζημιώσεως εξ αναγκαστικής απαλλοτριώσεως λόγω ρυμοτομίας. στὸν Δήμον Λαμιέων.

## Ο ΔΗΜΟΣ ΛΑΜΙΕΩΝ

Ὁ Δήμος Λαμιέων ὡς ἐπισπεύδων κατέθεσε τὴν 1.6.1981 εἰς τὸ ἐν Λαμίᾳ Γραφεῖον Ταμείου Παρακαταθηκῶν καὶ Δανείων ὑπὲρ τῶν φερομένων καὶ νομίμως ἀνγνωρισθησομένων ἰδιοκτητῶν τῶν ρυμοτομουμένων ἀκινήτων ὑπὸ τῆς Πλατείας παρὰ τὴν ὁδὸν Ἀθηνᾶς καὶ ἐφαρμογῆς τοῦ ἰσχύοντος ρυμοτομικοῦ σχεδίου πόλεως Λαμίας εἰς αὐτήν, συνεπεῖα τῆς ὑπ' ἀρ. 22/71 πράξεως ἀναλογισμοῦ τοῦ Πολυτεχνικοῦ Γραφείου τῆς Δ/σεως Τεχν. Ὑπηρεσιῶν Νομοῦ Φθιώτιδος ἐγκριθεῖσαν διὰ τῆς ὑπ' ἀριθ. ΤΥ 6813/72 ἀποφάσεως

τῆς Νομαρχίας Φθιώτιδος εἰδικῶς δὲ ὑπὸ στοιχεῖα 1-2-3-4-5 6-1, 1-2-7-8-1, 7-8-9-10-11-7, 10-12-13-14-9-10, 27-28-29-26-25-30-27, 31-18-19-20-21-22-23-24-31-18, 16-15-17-18-31-16 οἰκεπέδων τούτων διαλαμβανομένων ἐν τῷ συνοδεύοντι ταύτην ἀπὸ 30.12.1971 διαγράμματι καὶ συμφώνως πρὸς τὴν ὑπ' ἀριθ. 156/1973 ἀπόφασιν τοῦ Μονομελοῦς Πρωτοδικείου Λαμίας.

Τὸ παρακαταθετὸν ποσὸν ἀνέρχεται εἰς δραχ. 628.314,70 κατετέθη δὲ διὰ λογαριασμὸν τοῦ Δήμου Λαμιέων ἐκδοθέντος τοῦ ὑπ' ἀριθ. 25763/1.6.1981 γραμματίου συστάσεως παρακαταθήκης συμφώνως πρὸς τὴν ὑπ' ἀριθ. 67/1981 ἀπόφασιν τοῦ Δημοτικοῦ Συμβουλίου Λαμιέων, ἐγκριθεῖσαν διὰ τῆς ὑπ' ἀριθ. 9351/81 διαταγῆς τῆς Νομαρχίας Φθιώτιδος.

Λαμία, 19 Ἰουνίου 1981

Ὁ Δήμαρχος  
ΑΝΤΩΝΙΟΣ ΦΙΛΗΣ