

ΕΦΗΜΕΡΙΣ ΤΗΣ ΚΥΒΕΡΝΗΣΕΩΣ ΤΗΣ ΕΛΛΗΝΙΚΗΣ ΔΗΜΟΚΡΑΤΙΑΣ

ΕΝ ΑΘΗΝΑΙΣ
ΤΗ, 22 ΙΟΥΛΙΟΥ 1981

ΤΕΥΧΟΣ ΤΕΤΑΡΤΟΝ

ΑΡΙΘΜΟΣ ΦΥΛΛΟΥ
394

ΠΕΡΙΕΧΟΜΕΝΑ

ΑΠΑΛΛΟΤΡΙΩΣΕΙΣ

ΑΠΟΦΑΣΕΙΣ

- Περί κηρύξεως αναγκαστικής απαλλοτριώσεως υπέρ της Κοινότητας Καλλιθέας του ακινήτου ιδιοκτησίας Κωνσταντίνου Γιαννοπούλου. 1
- Περί κηρύξεως ως αναδασωτέας έκτασεως 2,250 στρεμμάτων στη θέση Μάρμαρα της Κοινότητας Έλαιωνος του Νομού Φωκίδος. 2

ΑΝΑΚΟΙΝΩΣΕΙΣ

- Περί ειδοποιήσεως για την παρακατάθεση αντιτίμου αναγκαστικά απαλλοτριωθέντων ακινήτων για τη διαπλάτυνση της επαρχιακής οδού Καβροχωρίου — Κεραμειτσίου — Καμαρίου, Ν. Ήρακλείου. 3
- Περί ειδοποιήσεως της γενομένης παρακατάθεσεως αποζημιώσεως των δικαιούχων ακινήτου απαλλοτριωθέντος υπέρ και δαπάναις της Κοινότητας Ίσθμιας Κορινθίας, κειμένου εντός του οικισμού «Κυρά Βρύση» της περιφέρειας της Κοινότητας Ίσθμιας, διά την διαπλάτυνση και διεύρυνση της Κοινοτικής οδού. 4

ΠΟΛΕΟΔΟΜΙΑ

ΑΠΟΦΑΣΕΙΣ

- Περί τροποποιήσεως του ρυμοτομικού σχεδίου Αθηνών. 5
- Περί τροποποιήσεως του ρυμοτομικού σχεδίου Ν. Ίωνίας (Αττικής). 6

ΑΝΑΚΟΙΝΩΣΕΙΣ

- Περί ειδοποιήσεως της παρακατάθεσεως αποζημιώσεως ακινήτων ρυμοτομουμένων κατά την εφαρμογή του ρυμοτομικού σχεδίου Ήρακλείου Αττικής, στην πλατεία 28ης Οκτωβρίου. 7

ΑΠΑΛΛΟΤΡΙΩΣΕΙΣ

ΑΠΟΦΑΣΕΙΣ

Αριθ. Α. 17074 (1)

Περί κηρύξεως αναγκαστικής απαλλοτριώσεως υπέρ της Κοινότητας Καλλιθέας του ακινήτου ιδιοκτησίας Κων/νου Γιαννοπούλου.

Ο ΝΟΜΑΡΧΗΣ ΑΧΑΪΑΣ

Με την απόφαση 8/81 του Κ.Σ. Καλλιθέας, που επικυρώθηκε με την όμοια της Νομαρχίας 17074/81, κηρύχθηκε

αναγκαστική απαλλοτριώση υπέρ της Κοινότητας Καλλιθέας του ακινήτου ιδιοκτησίας Κων/νου Γιαννοπούλου έκτασεως 212 μ², για διαπλάτυνση αγροτικής οδού στη θέση Κεурπά.

Πάτραι, 18 Ιουνίου 1981

Με έντολή Νομάρχη
Ο Διευθυντής
Ν. ΤΕΠΕΤΕΣ

Αριθ. 548

(2)

Περί κηρύξεως αναδασωτέας έκτασεως 2,250 στρεμ. στη θέση Μάρμαρα της Κοινότητας Έλαιωνος του Νομού Φωκίδος.

Ο ΝΟΜΑΡΧΗΣ ΦΩΚΙΔΟΣ

Έχοντας υπόψη:

1. Τις περί διοικητικής αποκεντρώσεως διατάξεις.
2. Τις διατάξεις του Ν. 998/1970 «περί προστασίας των δασών και των δασικών εν γένει εκτάσεων της Χώρας» και συγκεκριμένα: α) του άρθρου 41 παρ. 1, β) του άρθρου 38 παρ. 1.
3. Την με αριθ. 160417/1180/8 Ιουλίου 1980 ε/γή του Υπουργείου Γεωργίας.
4. Την με αριθ. 1781/22.4.1981 πρόταση του Δασαρχείου Αμφισσης περί κηρύξεως αναδασωτέας της αναφερομένης στο θέμα έκτασεως, αποφασίζουμε:

Κηρύττουμε αναδασωτέα, με σκοπό τη διατήρηση του χαρακτήρα της δασικής έκτασεως, τη δημόσια έκταση δύο στρεμμάτων και διακρίσιων πενήντα τ.μ. (2,250) που βρίσκεται στη θέση Μάρμαρα της Κοινότητας Έλαιωνος του Νομού Φωκίδος και προσδιορίζεται από τα στοιχεία 1, 2, 3 μέχρι 14, 15, 1 όπως φαίνεται στο συνοδευτικό διάγραμμα, το οποίο αποτελεί αναπόσπαστο μέρος της αποφάσεως αυτής και έχει όρια:

Ανατολικά: Δημόσια δασική έκταση και άμπέλι Ίωάννη Ρήγγα.

Δυτικά: Δημόσια δασική έκταση και άμπέλι: Ήλίας Τσουνή. Βόρεια: Δημόσια δασική έκταση και άμπέλι: Ήλίας Τσουνή. Νότια: Δημόσια δασική έκταση και άμπέλι: Ίωάννη Ρήγγα. Η αναδάσωση θα αρχίσει να πραγματοποιηθεί φυσικώς.

Η απόφαση αυτή να δημοσιευθεί στην Εφημερίδα της Κυβερνήσεως.

Αμφισσα, 30 Απριλίου 1981

Ο Νομάρχης
Ι. ΑΣΙΜΗΣ

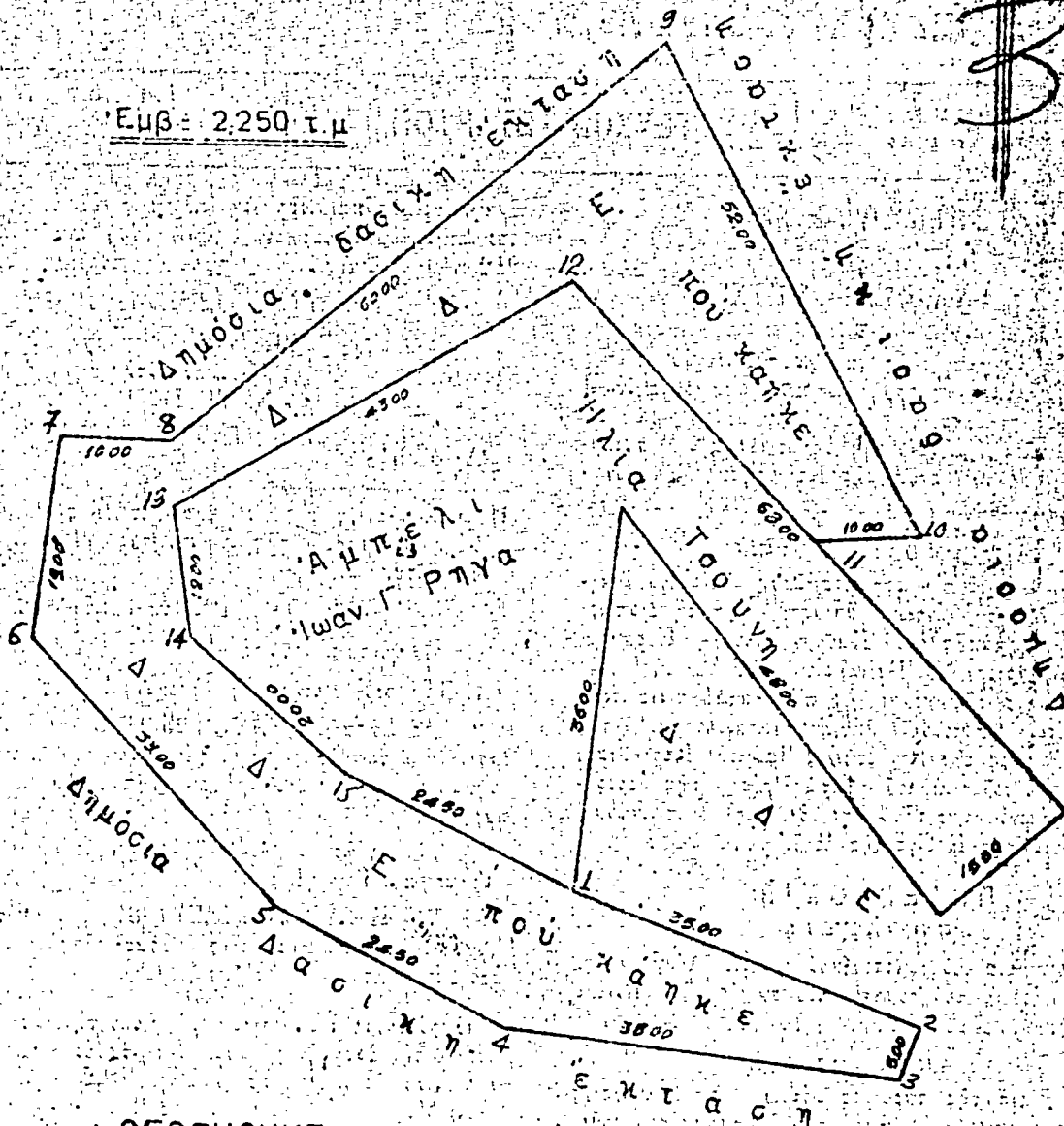
ΤΟΠΟΓΡΑΦΙΚΟ ΔΙΑΓΡΑΜΜΑ

Δημόσιας δασικής έκτασης στη θέση Μαρμαρα
περιφέρειας Ελαϊώνος που κτήκε την 30-3-81

Αριθμ. υπ. 542/30-4-81
απόφαση Νομάρχου Ελαϊώνος

Κλίμακα 1:500

Εμβα: 2.250 τ.μ



ΘΕΩΡΗΘΗΚΕ

ΘΕΩΡΗΘΗΚΕ

Αριθμ. 16-4-81
 ΛΑΝΗ ΑΡΧΗ
 ΝΟΜΑΡΧΙΑ ΕΛΑΪΟΝΟΣ
 ΑΣΤΥΝΟΜΟΣ
 Μπαρούνης
 ΑΣΤΥΝΟΜΟΣ με 6^ο Βαθ

Αριθμ. 30-4-81
 Κ. Μ.
 ΝΟΜΑΡΧΙΑ ΕΛΑΪΟΝΟΣ
 ΑΣΤΥΝΟΜΟΣ
 ΑΣΙΜΗΣ

Αριθμ. 9-4-81
 ΣΥΝΤΑΚΤΗΣ
 Γιασάγ. Καρμερης
 Τεχν. Δασοπονίας

ΑΝΑΚΟΙΝΩΣΕΙΣ

Αριθ. 1253

(3)

Περί ειδοποίησης για την παρακατάθεση αντιτίμου αναγκαστικών απαλλοτριωθέντων ακινήτων για τη διαπλάτυνση της επαρχιακής οδού Καθροχωρίου — Κεραμουτσίου — Καμαρίου Ν. Ηρακλείου.

**Ο ΠΡΟΕΔΡΟΣ
ΤΟΥ ΝΟΜΑΡΧΙΑΚΟΥ ΤΑΜΕΙΟΥ ΗΡΑΚΛΕΙΟΥ**

Έχοντας υπόψη τις διατάξεις του Ν.Δ. 797/71 «περί αναγκαστικών απαλλοτριώσεων», γνωστοποιούμε σε όσους έχουν συμφέρον, ότι α) η αποζημίωση που επιδικάστηκε στους δικαιούχους με τη 201/80 απόφαση του Έφετείου Κρήτης, για τα ακίνητα που απαλλοτριώθηκαν με την ΟΕ 8427/Φ.1815/18.4.1978 απόφασή μας, για τη διαπλάτυνση της επαρχιακής οδού Καθροχωρίου — Κεραμουτσίου — Καμαρίου (Β' Τμήμα), ανέρχεται στο ποσό του 1.227.632 δρχ., β) το παραπάνω ποσό παρακατατέθηκε στο Γραφείο Παρακαταθηκών και Δανείων του Α' Ταμείου Ηρακλείου, για λογαριασμό αυτών που θα αναγνωρισθούν δικαιούχοι, και εκδόθηκε το 32619/3.6.1981 Γραμμάτιο συστάσεως παρακαταθήκης και γ) το ποσό τούτο θα αποδοθεί στους δικαιούχους κατά τα νόμιμα.

Ηράκλειο, 8 Ιουνίου 1981

Ο Πρόεδρος
ΙΩΑΝ. ΚΑΛΟΓΕΪΤΟΝΑΣ

Αριθ. 701

(4)

Περί ειδοποίησης της γενεμένης παρακαταθέσεως αποζημίωσης των δικαιούχων ακινήτου απαλλοτριωθέντος υπέρ και δαπάναις της Κοινότητας Ίσθμιας Κορινθίας, κειμένου εντός του οικισμού «Κυρά—Βρύση» της περιφέρειας της Κοινότητας Ίσθμιας, δια την διαπλάτυνση και διεύρυνση της Κοινοτικής οδού.

**Ο ΠΡΟΕΔΡΟΣ
ΤΗΣ ΚΟΙΝΟΤΗΤΟΣ ΊΣΘΜΙΑΣ ΚΟΡΙΝΘΙΑΣ**

Φέρεται εις γνώσιν, συμφώνως τοίς άρθροις 7 και 8 του Ν.Δ. 797/1971 «περί αναγκαστικών απαλλοτριώσεων»: 1) των κερτημένων ή αξιούντων δικαιώματα κυριότητας επί του δυνάμει της υπ' αριθ. 13318/31.8.1978 απόφασεως του Νομάρχου Κορινθίας (ΦΕΚ 503/25.9.1978 τ. Δ') απαλλοτριωθέντος, υπέρ και δαπάναις της Κοινότητας Ίσθμιας—Κορινθίας ακινήτου, κειμένου εντός του οικισμού «Κυρά—Βρύση» της διοικητικής περιφέρειας της Κοινότητας Ίσθμιας και απαρτιζόμενου: α) Έξ ενός οικόπεδου συνολικής εκτάσεως 42,94 τ.μ., ως τούτο εμφανίζεται υπό τα στοιχεία Α, Β, Γ, Δ, Ε, Ζ, Η, Θ, Α εις το από 28.12.1978 κτηματολογικό διάγραμμα και τον επ' αυτού κτηματολογικόν πίνακα του Υπ/κού της Τ.Υ.Δ.Κ. Αριστοτέλους Σιταρά (νομίμως τεθεωρημένων), β) έξ ενός οικόπεδου έξ-όμοπλίνθου λαμαρινωσκεπούς εκ 40,21 κυβ. μέτρων, γ) έξ ενός τοίχου εκ τριμετροπλίνθων έξ 23,18 κυβ. μέτρων, δ) έξ ενός σκυροδέματος εκ δύο (2) κυβ. μέτρων, ε) εκ μιας περιφράξεως εκ σκυροπλάγματος γαλβανισμένου εκ 16,20 τ.μ. και στ) εκ μιας συκής, και ως το ακίνητον τούτο (μετά των εν λόγω συστατικών και παραρτημάτων) εμφανίζεται εις το ως άνω κτηματολογικόν διάγραμμα και κτηματολογικόν πίνακα. 2) Την τυχόν επί του ανωτέρω ακινήτου έγγραφωμένην ενυ-

ποθήκων ή καταχρόντων δανειστών ή τρίτων διεκδικητών, ότι η δυνάμει της υπ' αριθ. 618/5.12.1980 απόφασεως του Νομάρχου Πρωτοδικείου Κορίνθου καθοριζούσης την προσωρινήν τιμήν μονάδος, αποζημιώσεως του ως ειρηται απαλλοτριωθέντος ακινήτου, υπολογισθείσα αποζημίωσις, κατετέθει: εις το Ταμείον Παρακαταθηκών και Δανείων (Γραφείον Κορίνθου) και υπέρ της εικάζομένης δικαιούχου Μαρίας Χασ Δημ. Έλένη η των αναγνωρισθέντων δικαιούχων, εκδό-θέντος του υπ' αριθ. 18115/5.6.1981 γραμματίου συστάσεως παρακαταθήκης.

Εν Ίσθμια τῆ 8 Ιουλίου 1981

Ο Πρόεδρος
ΠΑΝ. ΣΠΑΝΟΣ

ΠΟΛΕΟΔΟΜΙΑ

ΑΠΟΦΑΣΕΙΣ

Αριθ. Γ. 29485/1677

(5)

Περί τροποποίησης του ρυμοτομικού σχεδίου Αθηνών.

**Ο ΥΠΟΥΡΓΟΣ
ΧΩΡΟΤΑΞΙΑΣ, ΟΙΚΙΣΜΟΥ ΚΑΙ ΠΕΡΙΒΑΛΛΟΝΤΟΣ**

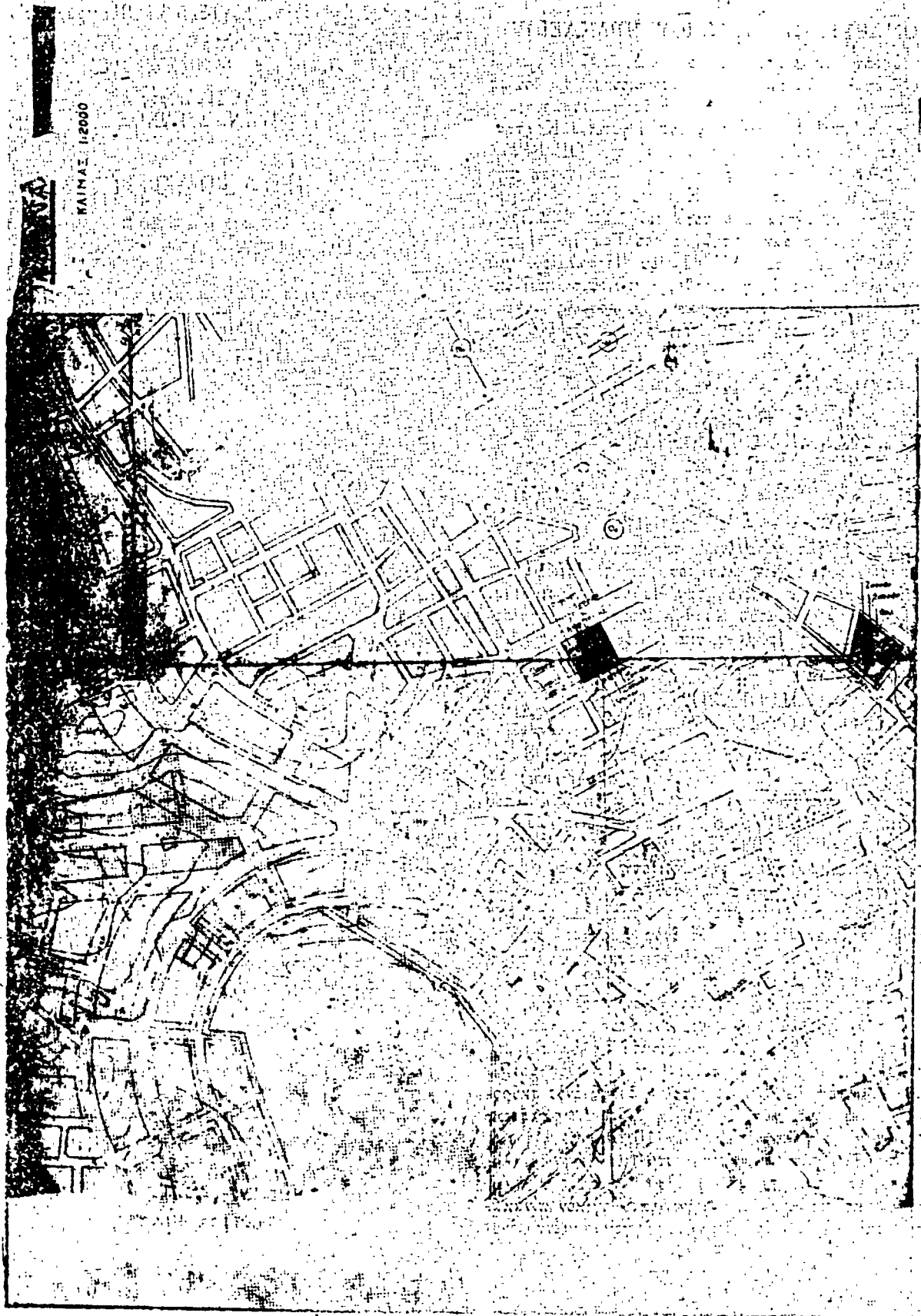
Έχοντας υπ' όψει:

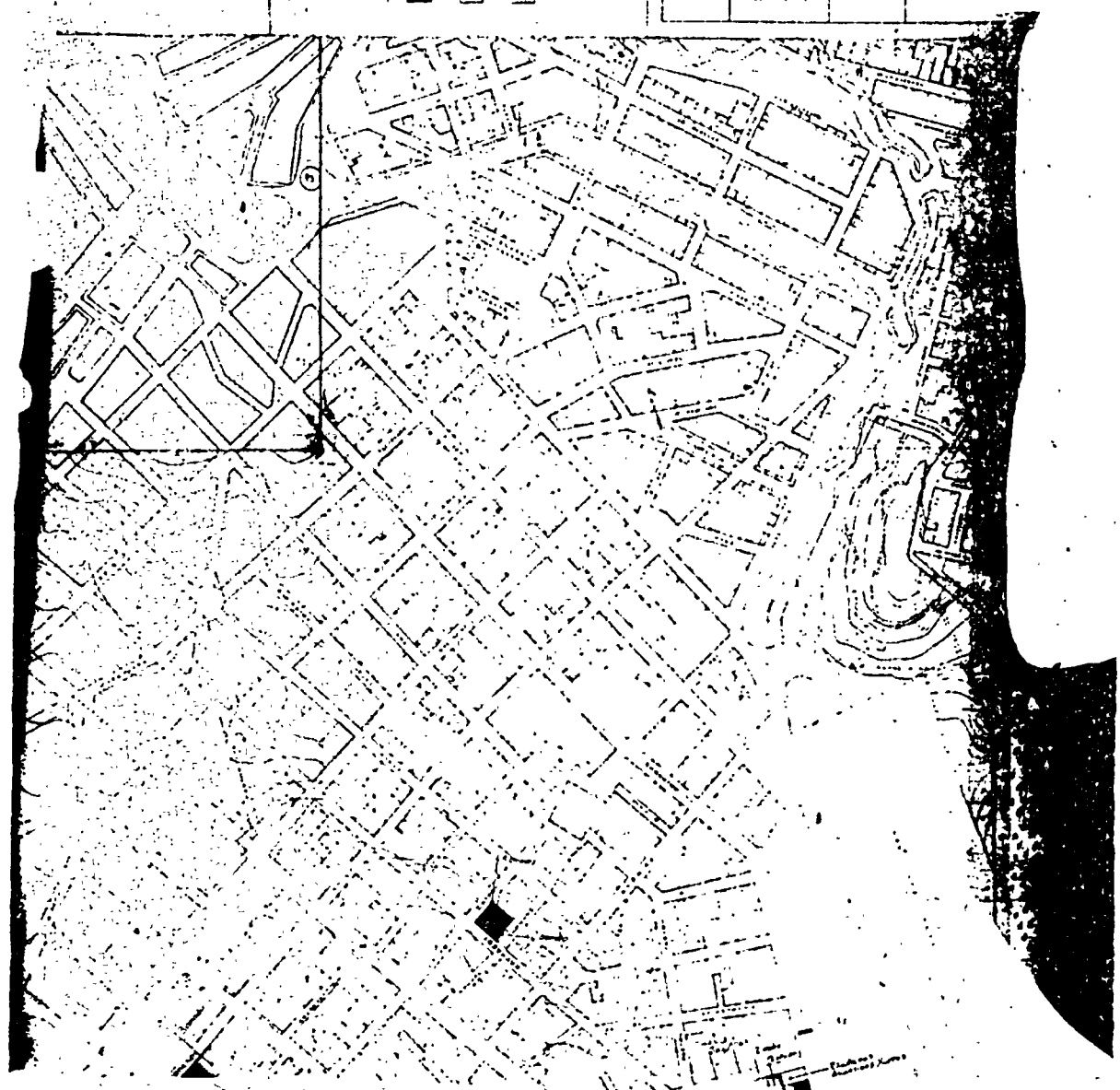
1. Τὰς διατάξεις του από 17 Ιουλίου 1923 Ν. Δ/τος «περί σχεδίων πόλεων κλπ.», ως μεταγενεστέρως τροποποιήθησαν και συμπληρώθησαν και ειδικώτερον των άρθρων 3 και 70 αυτού.
2. Τὰς διατάξεις του από 8.9.1923 Δ/τος «περί καθορισμού της κατά το άρθρον 3 του από 17.7.1923 Ν. Δ/τος «περί σχεδίων πόλεων κλπ.» προθεσμίας» (ΦΕΚ 257/Α) και το ότι η κατά το Διάταγμα αυτό προθεσμία παρήλθεν άπρακτος.
3. Τὰς διατάξεις του Ν. 947/1979 «περί Οικιστικών περιοχών» (ΦΕΚ 169/Α) και ειδικώτερον του άρθρου 62 (παρ. 1) αυτού.
4. Τὰς διατάξεις του Ν. 1032/1980 «περί συστάσεως Υπουργείου Χωροταξίας, Οικισμού και Περιβάλλοντος» (ΦΕΚ 57/Α) και ειδικώτερον των άρθρων 2, 3 και 7 αυτού.
5. Το υπ' αριθ. 832/1980 Π. Δ/γμα «περί άπλουστεύσεως της διαδικασίας κατά την έκδοσιν διοικητικών τιμών πράξεων ατομικού χαρακτήρος επί αντικειμένων άρμοδιότητος Υπουργού Χωροταξίας, Οικισμού και Περιβάλλοντος» (ΦΕΚ 208/Α).
6. Την υπ' αριθ. 1169/1980 γνωμοδότησιν του Συμβουλίου Δημοσίων Έργων (Τμήμα Οικισμού), αποφασίζομεν:

Έγκρίνεται η τροποποίησις του ρυμοτομικού σχεδίου Αθηνών δι' αποχαρακτηρισμού του χώρου του περιγλειωμένου υπό των οδών Κρίσης, Ιαπετού και Φαιδριάδων του έγκριθέντος δια του από 30.4.1980 Π. Δ/τος «περί καθορισμού χώρων εις την εντός του ρυμοτομικού σχεδίου Αθηνών περιοχής, δι' ανέγερσιν σταθμών αυτοκινήτων» (ΦΕΚ 279/Δ), δι' ανέγερσιν σταθμών αυτοκινήτων, ως εμφανίζεται εις το υπό του Αναπληρωτού Γενικού Διευθυντού Οικισμού τεθεωρημένον δια της υπ' αριθ. Γ.29385/1981 πράξεως αυτού σχετικόν πρωτότυπον διάγραμμα υπό κλίμακα 1:2000, του όποιου συνοπτικόν αντίτυπον δημοσιεύεται μετά της παρούσης.

Εν Αθήναις τῆ 16 Ιουνίου 1981

Ο ΥΠΟΥΡΓΟΣ
ΓΕΩΡΓΙΟΣ ΠΑΥΤΑΣ





ΕΡΕΥΝΑ ΚΑΙ
 ΣΧΕΔΙΑΣΜΟΣ ΤΗΣ ΠΟΛΕΩΣΑΝΕΚΑΤΑΧΩΡΗΣ
 ΤΗΣ ΠΕΡΙΟΧΗΣ ΤΗΣ ΠΟΛΕΩΣΑΝΕΚΑΤΑΧΩΡΗΣ

ΥΠΟΜΟΝΗ
 ΠΛΑΝΟ ΤΗΣ ΠΕΡΙΟΧΗΣ ΤΗΣ ΠΟΛΕΩΣΑΝΕΚΑΤΑΧΩΡΗΣ
 ΠΛΑΝΟ ΤΗΣ ΠΕΡΙΟΧΗΣ ΤΗΣ ΠΟΛΕΩΣΑΝΕΚΑΤΑΧΩΡΗΣ
 ΤΕΛΕΥΤΑΙΑ ΕΚΔΟΣΗ (ΑΝΤΙΣΤΡΟΦΗ-ΑΝΑΝΕΩΣΗ)

ΥΠΟΥΡΓΕΙΟ ΔΗΜΟΣΙΩΝ ΕΡΓΩΝ
 ΓΕΝΙΚΗ ΔΙΕΥΘΥΝΣΗ ΔΙΚΙΣΜΟΥ
 ΕΥΔΕ ΣΑΡΚΚΑΠ

ΜΕΛΕΤΗ ΚΥΨΕΛΗΣ
 ΑΝΑΜΟΡΦΩΣΗ ΕΛΕΥΘΕΡΩΝ ΚΟΙΝΟΧΡΗΣΤΩΝ
 ΧΩΡΩΝ ΚΑΙ ΔΙΚΤΥΟ ΠΡΟΣΔΟΡΩΣΕΩΣ

ΘΕΜΑ ΠΙΝΑΚΑ
 Χαρακτηρισμός χώρων για ΚΩΤΕ
 όγκων σταθμών αυτοκινητών
 ΕΛΕΥΘΕΡΟΠΡΟΣΔΟΡΩΣΗ

ΕΡΕΥΝΗΤΕΣ - ΜΕΛΕΤΗΤΕΣ
 - Κωνσταντίνος Σπυρίδης
 - Διονύσιος Παπαδόπουλος
 - Τριαντάφυλλος Κωνσταντίνου

Αριθ. Γ. 29383/1602

(6)

Περί τροποποίησης του ρυμοτομικού σχεδίου Ν. Ίωνίας (Αττικής).

Ο ΥΠΟΥΡΓΟΣ
ΧΩΡΟΤΑΞΙΑΣ, ΟΙΚΙΣΜΟΥ ΚΑΙ ΠΕΡΙΒΑΛΛΟΝΤΟΣ

Έχοντας υπόψη:

1. Τὰς διατάξεις τοῦ ἀπὸ 17 Ἰουλίου 1923 Ν. Δ/τος «περὶ σχεδίων πόλεων κλπ.», ὡς μεταγενεστέρως ἐτροποποιήθησαν καὶ συμπληρώθησαν καὶ εἰδικώτερον τῶν ἀρθρῶν 3 καὶ 70 αὐτοῦ.

2. Τὸ ὑπ' ἀριθ. 842/1980 Π. Δ/γμα «περὶ ἀπλουστεύσεως τῆς διαδικασίας κατὰ τὴν ἐκδοσὴν διοικητικῶν τιμῶν πράξεων ἀτομικοῦ χαρακτῆρος ἐπὶ ἀντικειμένων ἀρμοδιότητος Ὑπουργοῦ Χωροταξίας, Οἰκισμοῦ καὶ Περιβάλλοντος (ΦΕΚ 208/Α').

3. Τὰς διατάξεις τοῦ Ν. 947/1979 «περὶ οἰκιστικῶν με-

ριστῶν» (ΦΕΚ 169/Α) καὶ εἰδικώτερον τοῦ ἀρθρου 62 (παρ. 1) αὐτοῦ.

4. Τὰς διατάξεις τοῦ Ν. 1032/1980 «περὶ συστάσεως Ὑπουργείου Χωροταξίας, Οἰκισμοῦ καὶ Περιβάλλοντος» (ΦΕΚ 57/Α) καὶ εἰδικώτερον τῶν ἀρθρῶν 2, 3 καὶ 7 αὐτοῦ.

5. Τὰς ὑπ' ἀριθ. 141/79 καὶ 179/79 πράξεις τοῦ Δημοτικοῦ Συμβουλίου Ν. Ίωνίας (Αττικής).

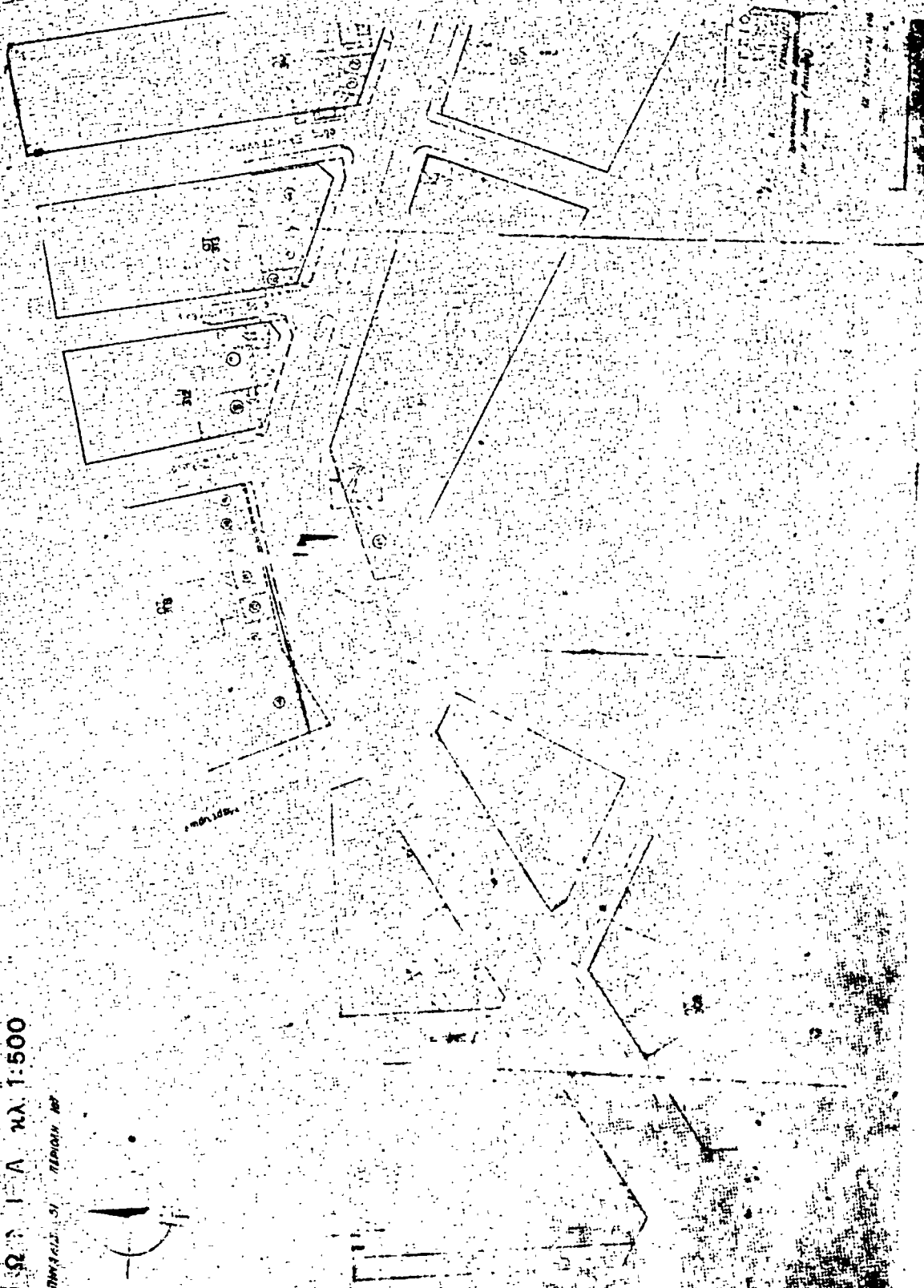
6. Τὴν ὑπ' ἀριθ. 349/1981 γνωμοδότησιν τοῦ Συμβουλίου Δημοσίων Ἔργων (Τμήμα Οἰκισμοῦ), ἀποφασίζομεν:

Ἐγκρίνεται ἡ τροποποίησις τοῦ ἐγκειμένου ρυμοτομικοῦ σχεδίου Ν. Ίωνίας (Αττικής) κατὰ τὰ ὑπ' ἀριθ. 303, 312, 313 καὶ 314 Οἰκοδομικὰ τετράγωνα ὡς ἐμφαίνεται εἰς τὸ ὑπὸ τοῦ Ἀναπλ. Γεν. Διευθυντοῦ Οἰκισμοῦ θεωρημένον διὰ τῆς ὑπ' ἀριθ. Γ. 29383/1981 πράξεως αὐτοῦ σχετικὸν πρωτότυπον διάγραμμα ὑπὸ κλίμακα 1:500 τοῦ ὁποίου συνοπτικὸν ἀντίτυπον δημοσιεύεται μετὰ τῆς παρούσης.

Ἐν Ἀθήναις τῇ 12 Ἰουνίου 1981

ο ΥΠΟΥΡΓΟΣ

ΓΕΩΡΓΙΟΣ ΠΑΥΤΑΣ



Ω Α Β Γ
κλίμα 1:500

ΠΡΟΣΚΑΤΑΡΗΤΙΚΟ



ΑΝΑΚΟΙΝΩΣΕΙΣ

Αριθ. 35474/8724

(7)

Περί ειδοποίησης της γενομένης παρακαταθέσεως απόζημιώσεως ακινήτων ρυμοτομουμένων κατά την εφαρμογή του ρυμοτομικού σχεδίου 'Ηρακλείου 'Αττικής στην πλατεία 28ης 'Οκτωβρίου.

Ο ΥΠΟΥΡΓΟΣ
ΧΩΡΟΤΑΞΙΑΣ, ΟΙΚΙΣΜΟΥ ΚΑΙ ΠΕΡΙΒΑΛΛΟΝΤΟΣ

Έχοντας υπόψη:

- 1) Τις διατάξεις του από 17.7.1923 Ν. Δ/τος «περί σχεδίων πόλεων, κωμών κ.λπ.».
- 2) Τις διατάξεις του Ν.Δ. 797/71 «περί αναγκαστικών απαλλοτριώσεων».
- 3) Τις διατάξεις του Ν. 1032/80 «περί συστάσεως του 'Υπουργείου Χωροταξίας, Οικισμού και Περιβάλλοντος».
- 4) Την υπ' αριθ. Γ.1266/91/21.3.1980 απόφαση 'Υπ. ΧΟΠ (ΦΕΚ 372/13/15.4.80) «περί μεταβιβάσεως εξουσίας του 'Υπ. ΧΟΠ στους πρωϊσταμένους της Γενικής Δ/νσεως Οικισμού».
- 5) Την αριθ. 2268/391/11.6.1981 απόφαση του 'Υ-

πουργού Χ.Ο.Π. «περί έγκρίσεως πιστώσεως», αποφασίζει:

Γνωστοποιεί στους ιδιοκτήτες ακινήτων της πλατείας 28ης 'Οκτωβρίου που ρυμοτομούνται κατά την εφαρμογή του ρυμοτομικού σχεδίου 'Ηρακλείου 'Αττικής και σύμφωνα με την αριθ. 130/1973 πράξη αναλογισμού 'Υπ. Πολ. Ανατ. 'Αττικής, καθώς και σε τυχόν ένοποθίκους δανειστές επί των ακινήτων τούτων ότι η απόζημίωση, που καθορίστηκε σύμφωνα με την αριθ. 70/1980 απόφαση του Μονομελούς Πρωτοδικείου 'Αθηνών για την απαλλοτρίωση των ακινήτων, έχει κατατεθεί στο Ταμείο Παρακαταθηκών και Δανείων ύπερ των κάτωθι ιδιοκτητών, ήτοι:

1. Μάξιμος Λίβας συν. ποσόν 3.000.000. -

Σχετικά με την κατάθεση αυτή έχει εκδοθεί το αριθ. 633180/7.7.81 ισόποσο γραμμάτιο του Ταμείου Παρακαταθηκών και Δανείων.

'Η ανακοίνωση αυτή να δημοσιευθεί στην 'Εφημερίδα της Κυβερνήσεως.

'Αθήναι, 13 'Ιουλίου 1981

Με έντολή 'Υπουργού
'Ο Διευθυντής
Ν. ΚΟΚΚΟΤΑΚΗΣ