

ΕΦΗΜΕΡΙΣ ΤΗΣ ΚΥΒΕΡΝΗΣΕΩΣ ΤΗΣ ΕΛΛΗΝΙΚΗΣ ΔΗΜΟΚΡΑΤΙΑΣ

ΕΝ ΑΘΗΝΑΙΣ
ΤΗ 31 ΑΥΓΟΥΣΤΟΥ 1981

ΤΕΥΧΟΣ ΤΕΤΑΡΤΟΝ

ΑΡΙΘΜΟΣ ΦΥΛΛΟΥ
466

ΠΕΡΙΕΧΟΜΕΝΑ

ΑΠΑΛΛΟΤΡΙΩΣΕΙΣ

ΑΠΑΛΛΟΤΡΙΩΣΕΙΣ

ΑΠΟΦΑΣΕΙΣ

- Περί ανακλήσεως της απαλλοτριώσεως που κηρύχθηκε με την αριθ. Ε. 528/386/9.2.79 κοινή υπουργική απόφαση (ΦΕΚ 137/3.3.79 τ. Δ') στη περιοχή της νήσου Κω για στρατιωτικές ανάγκες. 1
- Περί αναγκαστικής απαλλοτριώσεως έκτασεως στην περιοχή του Ν. Πρεβέζης, για την ίδρυση της Βιομηχανικής Περιοχής Πρεβέζης. 2
- Περί αναγκαστικής απαλλοτριώσεως έκτασεως για την κατασκευή της παραλλαγής της Ε.Ο. Κορίνθου—Πατρών Πύργου εντός της πόλεως Πατρών και του Κλάδου Αδελφός—Αγ. Σοφίας της ανωτέρω παραλλαγής. 3
- Περί ανακλήσεως και τυπικώς της αναγκαστικής απαλλοτριώσεως που κηρύχθηκε δυνάμει της κοινής υπουργικής απόφασης αριθ. Δ. 4359/5329/30.7.70 (ΦΕΚ 178/70 τ. Δ'), προς δημιουργίαν λατομείου (λήψεως υλικών οδωστρωσίας) στην περιοχή Παλαιοκάστρου, για την κατασκευή του αυτοκινητοδρόμου Θεσσαλονίκης—Κατερίνης—Θεσσαλονίκης Γενιχασλαεικών συνόρων. 4
- Περί δημιουργίας Ζώνης Παραλίας στη θέση Μουρτιά της Κοινότητας Βαθέος Σάμου μπροστά από την ιδιοκτησία Κρίτωνα Μεν. Βαρδούνη. 5
- Περί κηρύξεως ως αναθεωρούμενης έκτασεως 0,984 στρεμμάτων, στη θέση «Προϊράκια (Ντουράκος) του Δήμου Μεγαρέων, του Νομού Αττικής. 6
- Περί αναγκαστικής απαλλοτρίσεως έκτασεως προς διευθέτηση του χειμάρρου Σωρών—Σπηλιάς Δωρίδος, στο Νομό Φωκίδος. 7

ΠΟΛΕΟΔΟΜΙΑ

ΑΠΟΦΑΣΕΙΣ

- Περί επισπεύσεως από το Δημόσιο της διευρύνσεως της οδού Νιρβάνα από την οδό Λιτσιών (τρεις γέφυρες) μέχρι την οδό Αχαρνών στην περιοχή του Δήμου Αθηνών. 8
- Περί επισπεύσεως από το Δημόσιο της εφαρμογής του σχεδίου πόλεως Γαλατσίου. 9

ΑΠΟΦΑΣΕΙΣ

Αριθ. Ε. 7.100/1778/Ν.15369 (1)

Περί ανακλήσεως της απαλλοτριώσεως που κηρύχθηκε με την αριθ. Ε. 528/386/9.2.79 κοινή υπουργική απόφαση (ΦΕΚ 137/3.3.79 τ. Δ') στη περιοχή της Νήσου Κω για στρατιωτικές ανάγκες.

ΟΙ ΥΠΟΥΡΓΟΙ
ΕΘΝΙΚΗΣ ΑΜΥΝΗΣ ΚΑΙ ΟΙΚΟΝΟΜΙΚΩΝ

Έχοντας υπόψη:

- 1. Τις διατάξεις της παρ. 1 του άρθρου 12 του Ν.Δ. 797/71 «περί αναγκαστικών απαλλοτριώσεων».
 - 2. Την κοινή υπουργική απόφαση αριθ. Ε.528/386/9.2.1979 (ΦΕΚ 137/3.3.79 τ. Δ') «περί αναγκαστικής απαλλοτριώσεως κτημάτων στη περιοχή της Νήσου Κω για στρατιωτικές ανάγκες».
 - 3. Την κοινή απόφαση του Πρωθυπουργού και του Υπουργού Οικονομικών αριθ. Δ. 2652/66/20.5.80 (ΦΕΚ 497/28.5.80 τ. Β') «περί ανάθεσεως αρμοδιοτήτων στους Υφυπουργούς Οικονομικών».
 - 4. Την κοινή απόφαση του Πρωθυπουργού και του Υπουργού Εθνικής Αμύνης αριθ. Φ. 010/322206/16.5.80 (ΦΕΚ 485/19.5.80 τ. Β') «περί ανάθεσεως αρμοδιοτήτων Υπουργού Εθνικής Αμύνης εις τους Υφυπουργούς Εθνικής Αμύνης».
 - 5. Τη γνωμοδότηση του Γενικού Επιτελείου Στρατού αριθ. Φ. 910.35/13/224953/4.12.80, «ἀπορρτίζουμεν».
- Ανακαλέουμε την αναγκαστική απαλλοτριώση που κηρύχθηκε δυνάμει της κοινής απόφασης μας αριθ. Ε. 528/386/9.2.79 (ΦΕΚ 137/3.3.79 τ. Δ') για την κάλυψη στρατιωτικών αναγκών, ως προς ολόκληρη την έκταση συνολικού εμβαδού 178.440 μ² που βρίσκεται στη περιοχή Αμπάρι της Νήσου Κω και φαίνεται στο κτηματολογικό διάγραμμα της Γεωγραφικής Υπηρεσίας Στρατού αριθ. 1164/15.5.78 (Φυλ. 1 και 2) και στον αντίστοιχο κτηματολογικό πίνακα θεωρημένα από το Διοικητή της Υ.Υ.Σ. Δημήτριο Βανακάρη, διότι η έκταση αυτή δεν πρόκειται να χρησιμοποιηθεί για το σκοπό που απαλλοτριώθηκε.

Η απόφαση αυτή να δημοσιευθεί στην Εφημερίδα της Κυβερνήσεως.

Αθήνα, 25 Ιουνίου 1981

ΟΙ ΥΠΟΥΡΓΟΙ

ΕΘΝΙΚΗΣ ΑΜΥΝΗΣ ΟΙΚΟΝΟΜΙΚΩΝ
ΑΛΕΞ. ΑΒΡΑΜΙΔΗΣ ΠΑΝΑΓΙΩΤΗΣ ΜΠΟΚΟΒΟΣ

Αριθ. Β. 1481/2186

(2)

Περί αναγκαστικής απαλλοτριώσεως εκτάσεως στην περιοχή του Ν. Πρεβέζης, για την ίδρυση της Βιομηχανικής Περιοχής Πρεβέζης.

ΟΙ ΥΠΟΥΡΓΟΙ
ΟΙΚΟΝΟΜΙΚΩΝ ΚΑΙ ΒΙΟΜΗΧΑΝΙΑΣ
ΚΑΙ ΕΝΕΡΓΕΙΑΣ

Έχοντας υπόψη:

1. Τις διατάξεις του Ν. Δ/τος 797/71 «περί αναγκαστικών απαλλοτριώσεων» σε συνδυασμό με τις διατάξεις του Β. Δ/τος 139/71 «περί αρμοδιότητας των νομαρχών προς κήρυξιν αναγκαστικών τινων απαλλοτριώσεων».

2. Τις διατάξεις του άρθρου 3 του Ν. 742/77 «περί τροποποιήσεως του Ν. 4458/1965 περί Βιομηχανικών περιοχών και συστάσεως συναφών θεμάτων».

3. Την κοινή απόφαση του Πρωθυπουργού και του Υπουργού των Οικονομικών αριθ. Δ. 2652/66/20.5.80 (ΦΕΚ 497/28.5.80 τ. Β') «περί αναθέσεως αρμοδιοτήτων στους Υπουργούς Οικονομικών», αποφασίζουμε:

Κηρύσσουμε την αναγκαστική απαλλοτρίωση, λόγω δημοσίας ωφέλειας και ειδικότερα για την ίδρυση, οργάνωση και εκμετάλλευση της Βιομηχανικής Περιοχής Πρεβέζης, εκτάσεως έκτασης 55.333 μ² που βρίσκεται στις κτηματολογικές περιοχές της Κοινότητας Μύτικα, του Ν. Πρεβέζης και εικονίζεται με μπλε χρώμα στο αριθ. 156/21.4.1978 υπό κλίμακα 1:5.000 κτηματολογικό διάγραμμα και στον επ' αυτού κτηματολογικό πίνακα που συνέταξε η Υποδ/ση Μελετών Βιομηχανικών Περιοχών της ΕΤΒΑ Α.Ε. και θεώρησε ο Διευθυντής της 4ης Δ/σεως—Χωροταξίας του Υπουργείου Βιομηχανίας και Ενέργειας Τασ. Σακωνάκης στις 25.5.1981.

Στην έκταση που απαλλοτριώνεται προβάλλουν δικαιώματα κυριότητας οι 1) Δημ. Παππας, 2) Άρσι Κίσση κλπ.

Η απαλλοτρίωση κηρύσσεται υπέρ της Ελληνικής Τραπεζής Βιομηχανικής Αναπτύξεως Α.Ε. (Ε.Τ.Β.Α.) και με δαπάνη της.

Η απόφαση αυτή να δημοσιευθεί στην Εφημερίδα της Κυβερνήσεως.

Αθήναι, 22 Ιουλίου 1981

ΟΙ ΥΠΟΥΡΓΟΙ

ΥΠΟΥΡΓΟΣ ΟΙΚΟΝΟΜΙΚΩΝ
ΠΑΝΑΓΙΩΤΗΣ ΜΠΟΚΟΒΟΣ

ΒΙΟΜΗΧΑΝΙΑΣ ΚΑΙ ΕΝΕΡΓΕΙΑΣ
ΣΤΕΦΑΝΟΣ ΜΑΝΟΣ

Αριθ. Δ. 4168/2041

(3)

Περί αναγκαστικής απαλλοτριώσεως εκτάσεως για τη κατασκευή της παραλλαγής της Ε.Ο. Κορίνθου — Πατρών — Πύργου, εντός της πόλεως Πατρών και του Κλάδου Αύχενος — Αγ. Σοφίας της ανωτέρω παραλλαγής.

ΟΙ ΥΠΟΥΡΓΟΙ
ΟΙΚΟΝΟΜΙΚΩΝ ΚΑΙ ΔΗΜΟΣΙΩΝ ΕΡΓΩΝ

Έχοντας υπόψη:

1. Τις διατάξεις του Ν. Δ/τος 797/71 «περί αναγκαστικών απαλλοτριώσεων» σε συνδυασμό με τις διατάξεις του Β. Δ/τος 139/71 «περί της αρμοδιότητας των Νομαρχών προς κήρυξιν αναγκαστικών τινων απαλλοτριώσεων».

2. Τις διατάξεις του άρθρου 23 του από 25 Νοεμβρίου 1929 Διατάγματος «περί κωδικοποιήσεως των περι κατασκευής και συντηρήσεως οδών κειμένων διατάξεων».

3. Τις διατάξεις του άρθρου 1 του Ν. 653/77 «περί υποχρέωσης παροχών ιδιοκτητών διά την διάνοξιν Έθν. ο-

δών αντικαταστάσεως της παρ. 3 του άρθρου 6, του Νόμου 5269/1931 και ρυθμίσεως συναφών θεμάτων», όπως συμπληρώθηκαν με τις παρ. 9 και 10 του άρθρου 62 του Ν. 947/79 και την παρ. 4 του άρθρου 9 του Ν. 960/79, για την εκτέλεση των όποιων εκδόθηκε το Π.Δ. 929/79.

4. Την κοινή απόφαση του Πρωθυπουργού και του Υπουργού των Οικονομικών αριθ. Δ. 2652/66/20.5.80 (ΦΕΚ 497/28.5.80 τ. Β') «περί αναθέσεως αρμοδιοτήτων στους Υπουργούς Οικονομικών», αποφασίζουμε:

Κηρύσσουμε την αναγκαστική απαλλοτρίωση λόγω δημοσίας ωφέλειας και ειδικότερα:

α) Για την κατασκευή του κυρίως κλάδου της παραλλαγής της Ε.Ο. Κορίνθου — Πατρών — Πύργου από χ.θ. 211+835—χ.θ. 213+300, εκτάσεως συνολικού εμβαδού 91.379 μ² που βρίσκεται εντός της πόλεως Πατρών αλλά εκτός σχεδίου πόλεως και απεικονίζεται με κίτρινο χρώμα στο από Απριλίου 1981 υπό κλίμακα 1:1000 κτηματολογικό διάγραμμα και στον αντίστοιχο κτηματολογικό πίνακα του Γραφείου Μηχανικών «STAMOS», θεωρημένα από τον Προϊστάμενο της 8ης Περ. Υπηρ. Δημ. Έργων Αλέξανδρο Συμπέθερο στις 23.4.81, β) για την κατασκευή του μεσαίου κλάδου από Αύχενος μέχρι συναντήσεως οδού Αγίας Σοφίας εκτάσεως συνολικού εμβαδού 42.772 μ² που βρίσκεται εντός της πόλεως Πατρών αλλά εκτός σχεδίου πόλεως και απεικονίζεται με κίτρινο χρώμα στο από Απριλίου 1981 υπό κλίμακα 1:1000 κτηματολογικό διάγραμμα και στον αντίστοιχο κτηματολογικό πίνακα του ίδιου ως άνω Γραφείου Μηχανικών, θεωρημένα από τον Προϊστάμενο της 8ης Περ. Υπηρ. Δημ. Έργων Αλέξανδρο Συμπέθερο στις 21.5.81.

Στην έκταση που απαλλοτριώνεται προβάλλουν δικαιώματα κυριότητας οι: 1) Κάβουρας Παναγ., 2) Τρίγκας Θεοφάνης κ.λπ.

Η απαλλοτρίωση κηρύσσεται υπέρ του Δημοσίου και με δαπάνη: α) του Δημοσίου που θα αντιμετωπισθεί από τις πιστώσεις για έργα Δημ. Επενδύσεων αρμοδιότητας Υπουργείου Δημοσίων Έργων (ΣΑΕ 8171/81 αριθ. έργου 8171.022) και β) των ωφελουμένων παροχών ιδιοκτητών υπό τις προϋποθέσεις του Νόμου.

Η απόφαση αυτή να δημοσιευθεί στην Εφημερίδα της Κυβερνήσεως.

Αθήναι, 28 Ιουλίου 1981

ΟΙ ΥΠΟΥΡΓΟΙ

ΥΠΟΥΡΓΟΣ ΟΙΚΟΝΟΜΙΚΩΝ ΔΗΜΟΣΙΩΝ ΕΡΓΩΝ
ΠΑΝΑΓΙΩΤΗΣ ΜΠΟΚΟΒΟΣ ΤΖΑΝΝΗΣ ΤΖΑΝΝΕΤΑΚΗΣ

Αριθ. Δ. 3947/777/Ν. 10579

(4)

Περί αναλήψεως και τυπικής της αναγκαστικής απαλλοτριώσεως που κηρύχθηκε, δυνάμει της κοινής υπουργικής αποφάσεως αριθ. Δ. 4359/5329/30.7.1970 (ΦΕΚ 178/1970 τ. Δ'), προς δημιουργία λατομείου (λήψεως υλικών οδοστρωσίας) στην περιοχή Παλαμκάστρου, για την κατασκευή του αυτοκινητοδρόμου Θεσσαλονίκης — Κατερίνης — Θεσσαλονίκης Γιουγκοσλαβικών συνόρων.

ΟΙ ΥΠΟΥΡΓΟΙ
ΟΙΚΟΝΟΜΙΚΩΝ ΚΑΙ ΔΗΜΟΣΙΩΝ ΕΡΓΩΝ

Έχοντας υπόψη:

1. Τις διατάξεις του Α.Ν. 1731/1939 «περί αναγκαστικών απαλλοτριώσεων».

2. Τις διατάξεις της παρ. 3 του άρθρου 21 του Συντάγματος του 1968.

3. Την κοινή απόφαση μας αριθ. Δ.4359/5329/30.7.1980 (ΦΕΚ 178/70 τ. Δ') «περί αναγκαστικής απαλλοτριώσεως κτημάτων, προς δημιουργία λατομείου (λήψεως υλικών δεσποσείας) περιοχής Πολαιοκάστρου διά την κατασκευή αυτοκινητοδρόμου Θεσσαλονίκης Κατερίνης — Θεσσαλονίκης Γιουγκοσλαβικών συνόρων».

4. Το γεγονός ότι η απαλλοτριώση αυτή ανακλήθηκε ατομικώς, λόγω μη καταβολής εμπροθέσμως της αποζημιώσεως υπό δικαστικώς καθοριστήσεως.

5. Την κοινή απόφαση του Πρωθυπουργού και του Υπουργού των Οικονομικών αριθ. Δ.2652/66/20.5.80 (ΦΕΚ 497/28.5.80 τ. Β') «περί αναθέσεως έργων-εργασιών στους Υφυπουργούς Οικονομικών», αποφασίζουμε:

Αναλαμβάνουμε και τυπικώς την απαλλοτριώση που κηρύχθηκε, δυνάμει της κοινής υπαγερτικής αποφάσεως αριθ. Δ.4359/5329/30.7.1970, προς δημιουργία λατομείου (λήψεως υλικών δεσποσείας) στην περιοχή Πολαιοκάστρου, για την κατασκευή του αυτοκινητοδρόμου Θεσσαλονίκης Κατερίνης—Θεσσαλονίκης Γιουγκοσλαβικών συνόρων

Η παρούσα απόφαση να δημοσιευθεί στην Έφημερίδα της Κυβερνήσεως.

Αθήναι, 6 Ιουλίου 1981

ΟΙ ΥΠΟΥΡΓΟΙ

ΥΠΟΥΡΓΟΣ ΟΙΚΟΝΟΜΙΚΩΝ ΔΗΜΟΣΙΩΝ ΕΡΓΩΝ ΠΑΝΑΓΙΩΤΗΣ ΜΠΟΚΟΒΟΣ ΤΖΑΝΝΗΣ ΤΖΑΝΝΕΤΑΚΗΣ

Αριθ. Σ. 2708/490

(5)

Περί δημιουργίας ζώνης παραλίας στη θάλασσα Μουρτιά της Κοινότητας Βαθέος Σάμου μπροστά από την ιδιοκτησία Κρίτωνα Μεν. Βαρβούνη.

Ο ΥΠΟΥΡΓΟΣ ΟΙΚΟΝΟΜΙΚΩΝ

Έχοντας υπόψη:

1. Τις διατάξεις των παρ. 2 και 5 του άρθρου 6 του Α.Ν. 2344/1940 (περί αιγιαλού και παραλίας), όπως αντικαταστάθηκαν με τις διατάξεις του άρθρου 13 του Νόμου 4078/1980.

2. Τη σύμφωνη γνώμη του Γενικού Επιτελείου Ναυτικού, που διατυπώθηκε στο Φ. 187.2/710/80/Σχ. 2339/1.11.1980 έγγραφό του.

3. Την ΕΦ.5695/1.12.80 απόφαση του Νομάρχη Σάμου, με την οποία επικυρώθηκαν η Έκθεσή της Έπιτροπής και το σχετικό τοπογραφικό και ύψομετρικό διάγραμμα, που δημοσιεύθηκαν στο με αριθ. 40/28.1.81 ΦΕΚ (τ. Δ').

4. Τη Δ 2652/66/20.5.1980 κοινή απόφαση των Πρωθυπουργού και Υπουργού Οικονομικών, περί αναθέσεως έργων-εργασιών στους Υφυπουργούς Οικονομικών, αποφασίζουμε.

Εγγράφουμε, για την προσταξία του αιγιαλού, τη ζώνη παραλίας στη θάλασσα Μουρτιά της Κοινότητας Βαθέος Σάμου πρό ιδιοκτησίας Κρίτ. Μεν. Βαρβούνη, όπως αυτή καθορίσθηκε από την αρμόδια Έπιτροπή του άρθρου 74 του 636/1977 Πρ. Δ/τος και εικονίζεται στο από Ιουνίου 1980 και με κλίμακα 1:500 τοπογραφικό και ύψομετρικό διάγραμμα του Αρχιτέκτονα Μηχανικού Ηλία Στ. Τσιμπίδη, το οποίο έχει θεωρηθεί από τη Δ/ση Τεχνικών Υπηρεσιών Σάμου την 18.9.80 και συνοδεύει την από 20.9.80 Έκθεσή της εν λόγω Έπιτροπής.

Η παρούσα απόφαση μαζί με την έκθεσή της Έπιτροπής και το τοπογρ. διάγραμμα να δημοσιευθούν στην Έφημερίδα της Κυβερνήσεως.

Αθήναι, 5 Ιουνίου 1981

Ο ΥΠΟΥΡΓΟΣ ΠΑΝΑΓΙΩΤΗΣ ΜΠΟΚΟΒΟΣ

ΕΚΘΕΣΙΣ ΕΠΙΤΡΟΠΗΣ ΚΑΘΟΡΙΣΜΟΥ ΤΩΝ ΟΡΙΩΝ ΑΙΓΙΑΛΟΥ

Αρ. 74, Π.Δ. 636/77.

Διά τον πρώτον καθορισμόν των ορίων τού αιγιαλού εις την περιοχή «Μουρτιά» νήσου Σάμου πρό ιδιοκτησίας Κρίτωνα Μεν. Βαρβούνη.

Εν Σάμω την 20.9.80 οι υπογεγραμμένοι:

1. Θεόδωρος Κηρύκος, Οίκον. Έφορος Σάμου, ως Πρόεδρος.

2. Άριστομένης Σελιώτης, Δ/ντής Τεχν. Υπηρεσιών Σάμου, ως μέλος.

3. Χρήστος Άποστολάκης, Υπολιμενάρχης Σάμου, ως μέλος, αποτελούντες την έπιτροπή καθορισμού των ορίων τού αιγιαλού δυνάμει του άρθρου 74 του Π.Δ. 636/77 και της υπ' αριθ. 1232/15.2.80 αποφάσεως Νομάρχου Σάμου (παρ. 1 αρθ. 63 του Π.Δ. 636/77), συγκληθείσα διά της έντολής του Προέδρου αυτής μετέβημεν επί τόπου εις την αναφερομένην περιοχήν την 28.8.80.

Λαβόντες υπ' όψιν:

1. Την από Τ.Υ. 2541/19.6.80 αίτησιν του Κρίτωνα Μεν. Βαρβούνη, διά της οποίας ζητείται ο καθορισμός των ορίων τού αιγιαλού εις την ανωτέρω περιοχήν.

2. Το υπό του Ηλία Στ. Τσιμπίδη, Αρχιτέκτονα Μηχανικού, συνταχθέν τον Ιούνιο 1980 τοπογραφικόν και ύψομετρικόν διάγραμμα εις τέσσαρες (4) πινακίδες εις κλίμ. 1:500, ήλεγμένον διά την ακρίβειαν της αποτυπώσεως υπό της Δ/σεως Τεχνικών Υπηρεσιών και θεωρηθέν υπό της Δ/σεως Τεχνικών Υπηρεσιών την 18.9.80 ως το αρθ. 20 Ν. 719/77 όρίζει.

3. Τας διατάξεις του Α.Ν. 2344/40, ως ούτος έτροποποιήθη ως και την προς τούτο σχετική Βιομηχανική και Διοικητική Νομολογία.

4. Την εκ της έπιτροπής μεταβάσεως σχηματισθείσαν αντίληψιν περί του πλάτους της βρεγομένης ζώνης της ξηράς και λοιπών συναφών στοιχείων ήτοι:

α. Περιγραφή της μορφολογίας της περιοχής (δρυλώδης, πεδινή, περίπου κλίσις έδαφους, κλασπετώσεις, ελάττησις, προσωσιγενές έδαφος ένδειξεις μεταβολής τού αιγιαλού κλπ.).

β. Κατάστασις της ακτής (δυσβάσεις, προσχώσεις κλπ.).

γ. Κατάστασις θαλασίου χώρου.

δ. Παλίρροιαί και θαλάσσια ρεύματα.

ε. Έπικρατούσαι καιρικά συνθήκαι.

5. Λοιπά στοιχεία τά όποια έλαβεν υπ' όψιν η έπιτροπή, μαρτυρικά καταθέσει, τίτλος ιδιοκτησίας κλπ., ως και τά έξ αυτών συμπεράσματα κατά την κρίσιν της έπιτροπής, αποφασίζει:

1. Καθορίζει: επί του ως άνω τοπογραφικού διαγράμματος

α. Την όριογραμμήν τού αιγιαλού δι' έρυθράς συνεχούς πολυγωνικής γραμμής της όποιος αι κορυφαί 1 έως 22 εξασφαλίζονται δι' αποστάσεων από σταθερά σημεία.

β. Την όριογραμμήν της παραλίας διά συνεχούς κτηρίνης πολυγωνικής γραμμής της όποιος αι κορυφαί 1' έως 21' εξασφαλίζονται δι' αποστάσεων από σταθερά σημεία.

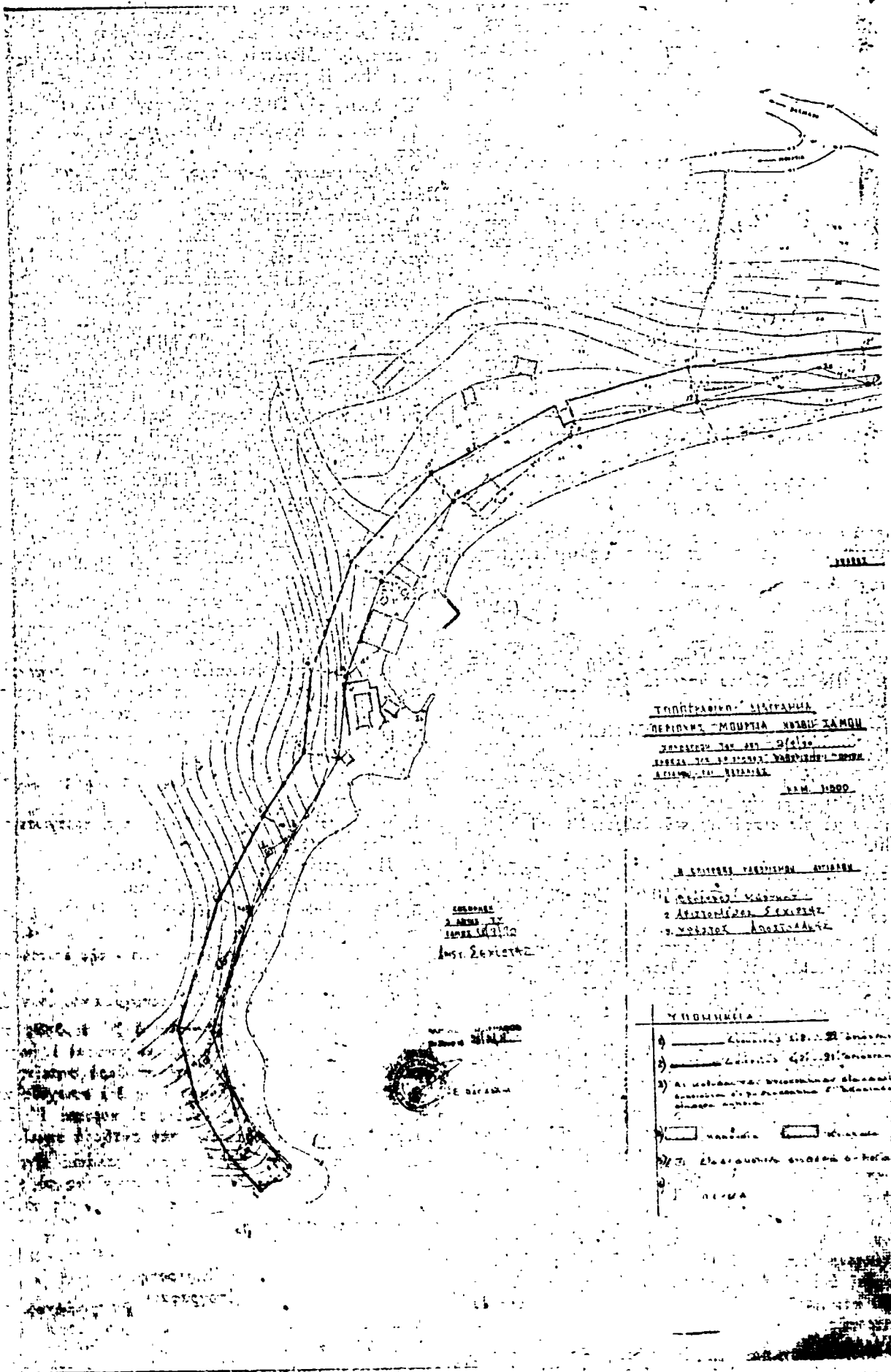
2. Άποφαιίνεται ότι δεν ύφίσταται πλαιός αιγιαλός.

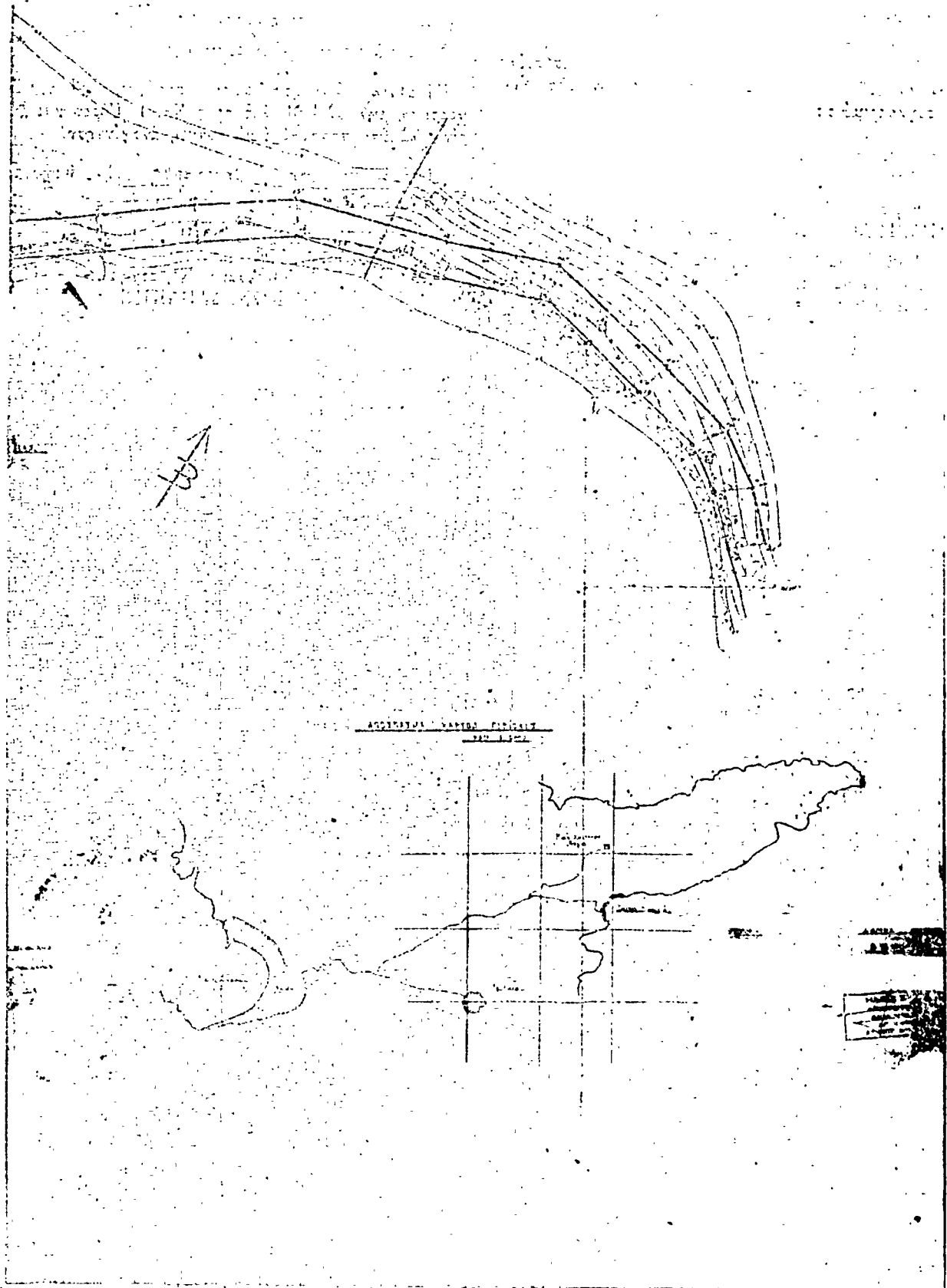
3. Έξαρει εκ της ζώνης της παραλίας τό εις αυτήν ύπαρχον κτίσμα, δι' ό και περιγραφή τούτο εις τό βιόγραμμά διά κτηρίνης γραμμής.

Η Έπιτροπή (ύπογραφαί)

* Διορθώνεται στην παράγραφο 2 της έκθέσεως αυτής η φράση «...εις τέσσαρες (4) πινακίδες...» στο άρθρο «...σε μία (1) πινακίδα...», σύμφωνα με τη γνωμοδότηση Φ. 187.2/710/80/Σχ.2439/5.11.1980 του ΓΕΝ Σάμου 29.11.1980

Η Έπιτροπή (ύπογραφαί)





Αριθ. 784

(6)

Περί κηρύξεως ως αναδασωτέας έκτασεως 0,984 στρεμμάτων, στη θέση Προϊράκα (Ντουράκος) του Δήμου Μεγάρων του Νομού Αττικής.

Ο ΝΟΜΑΡΧΗΣ ΑΤΤΙΚΗΣ
ΔΙΑΜΕΡΙΣΜΑ ΔΥΤ. ΑΤΤΙΚΗΣ

Έχοντας υπόψη:

1. Τις περί διοικητικής αποκεντρώσεως διατάξεις.
2. Τις διατάξεις του Ν. 998/1979 «περί προστασίας των δασών και των θασιών εν γένει εκτάσεων της Χώρας» και συγκεκριμένα:
 - α) Του άρθρου 41 παρ. 1.
 - β) Του άρθρου 38 παρ. 1.
 - γ) Του άρθρου 37 παρ. 1.
3. Τις ε/γές του Υπουργείου Γεωργίας:
 - α) 160417/1180/8.7.80, β) 182447/3049/24.9.80.
4. Την 882/20.5.81 πρόταση του Διαταρχείου Μεγάρων περί κηρύξεως αναδασωτέας, της αναφερομένης στο θέμα έκτασεως, απορραζίζουμε:

Κηρύττουμε αναδασωτέα, με σκοπό τη διατήρηση του δάσους την ιδιωτική δασική έκταση (0,984) στρεμμάτων που βρίσκεται στη θέση Προϊράκα (Ντουράκος) του Δήμου Μεγάρων και προσδιορίζεται από τα στοιχεία... .. όπως φαίνονται στο συνημμένο διάγραμμα, το οποίο αποτελεί αναπόσπαστο μέρος της απόφασεως αυτής και έχει όρια:

Ανατολικά: Με αγροτική έκταση.

Δυτικά: Με δάσος χαλεπίου πεύκης

Βόρεια: Με αγροτική κέταση.

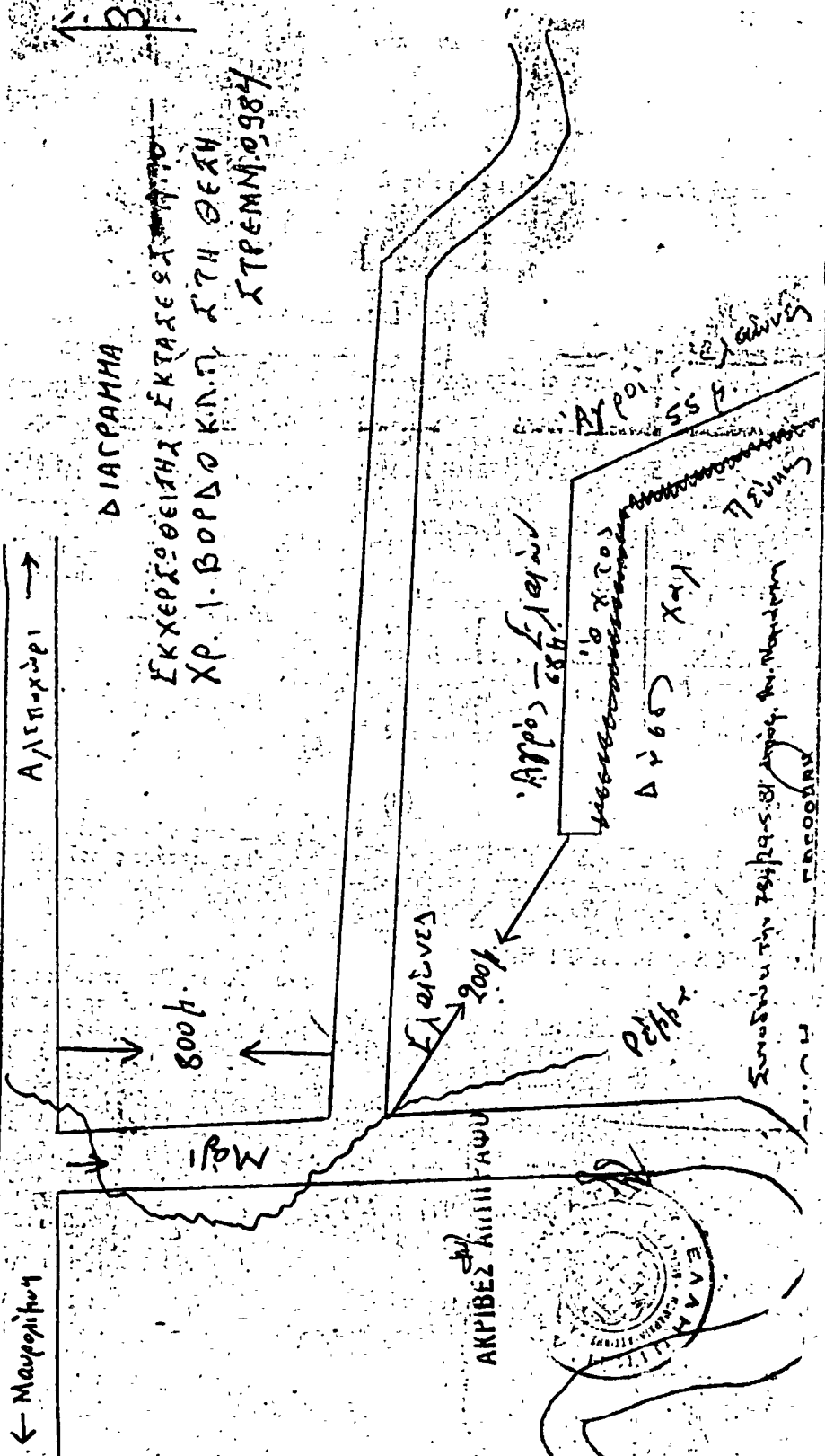
Νότια: Με δάσος χαλεπίου πεύκης.

Η δασική ελάττηση που καταστράφηκε από παράνομη εκχέρσωση την 22.4.81 από τους Χρ. Ι. Βόρδο και Νικ. Μαρίνη θα αποκατασταθεί με φυσική αναγέννηση.

Η απόφαση αυτή να δημοσιευθεί στην Έφημερίδα της Κυβερνήσεως.

Αιγάλεω, 29 Μαΐου 1981

Ο Αναπλ. Νομάρχης
ΚΩΝ. ΔΑΒΑΚΗΣ



ΔΙΑΓΡΑΜΜΑ

ΕΚΧΕΡΙΣΘΕΙΣΤΗ ΕΚΤΑΣΕΙΣ
ΧΡ. Ι. ΒΟΡΔΟ Κ.Ν.Π. ΣΤΗ ΘΕΣΗ
ΣΤΡΕΜΜ. 0,984

← Μαυρολίμνη

Αλυσιοχώρι →

800μ

190μ

ΕΛΑΙΩΝΕΣ

200μ

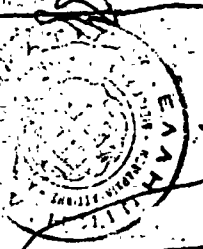
Αρρύθμιση

Αρρύθμιση

200μ

Δ 465
Χ 21

Αρρύθμιση



ΑΚΡΙΒΕΣ ΑΝΤΙΣΤΑΘΜ

Συντάχθηκε στις 24/12/95 στο Υπουργείο Περιβάλλοντος και Φυσικών Πόρων

Αριθ. Τ.Υ. 4632

(7)

Περί αναγκαστικής απαλ/σεως εκτάσεως προς διευθέτηση του χειμάρρου Σωρών—Σπηλιάς Δωρίδος, στο Νομό Φωκίδος.

Ο ΝΟΜΑΡΧΗΣ ΦΩΚΙΔΟΣ

Έχοντας υπόψη:

1. Τις διατάξεις του Ν.Δ. 797/71 «περί αναγκαστικών απαλ/σεων» σε συνδυασμό με τις διατάξεις του Β.Δ. 139/71.
2. Το 4011/29.6.81 έγγραφο 8ης ΠΥΔΕ με το οποίο καλούμεθα να προβούμε στην απαλ/ση της εκτάσεως αυτής, άπορασίζουμε:

Κηρύττουμε αναγκαστική απαλλοτρίωση λόγω δημοσίας ωφελείας και ειδικότερα για την διευθέτηση του χειμάρρου Σωρών—Σπηλιάς Δωρίδος εκτάσεως 9.885,2 τ.μ. όπως φαίνεται στο κτηματολογικό διάγραμμα και τον κτηματολογικό πίνακα που συντάχθηκε από τον Έμμ. Καρακευλάκη Πολ. Μηγ/κό και θεωρήθηκε από τον Προϊστάμενο της 8ης ΠΥΔΕ Αλέξανδρο Συμπέθερο στις 15.1.81.

Στην έκταση προβάλλουν δικαιώματα οι Καραγάλιου Σοφία, Κολητήρης Ίωάννης κλπ.

Η απαλλοτρίωση κηρύσσεται υπέρ του Δημοσίου και με δαπάνη του Υπουργείου Δημ. Έργων που θα βαρύνει το (Έργο 8071005 Δ.Ε.).

Η παρούσα απόφαση να δημοσιευθεί στην Εφημερίδα της Κυβερνήσεως.

Αμφισσα, 17 Ιουλίου 1981

Ο Νομάρχης
ΙΩΑΝ. ΑΣΙΜΗΣ

ΠΟΛΕΟΔΟΜΙΑ

ΑΠΟΦΑΣΕΙΣ

Αριθ. Δ1/0/11186

(8)

Περί επισπεύσεως από το Δημόσιο της διευρύνσεως της όδου Νιρβάνα από την οδό Λιτσιών (τρεις γέφυρες) μέχρι την οδό Άχαρνών στην περιοχή του Δήμου Αθηναίων.

Ο ΥΠΟΥΡΓΟΣ ΔΗΜΟΣΙΩΝ ΕΡΓΩΝ

Έχοντας υπόψη:

- 1) Τα διατάγματα ρυμοτομίας 25.10.1966 ΦΕΚ 185Δ/1966, 24.7.1937 (άρθρ. 45310/9.8.1973 ΦΕΚ 162/Β' 14.8.1937 και 16.4.1975 ΦΕΚ 101.Δ/1975.
- 2) Τις διατάξεις του Ν. Δ/τος 17.7.1923 «περί σχεδίων πόλεων, κωμών και συνοικισμών του Κράτους και οικοδομής αυτών» (ΦΕΚ 228/16.8.1923 τ. Α').
- 3) Τις διατάξεις του Ν. 653/1977 «περί υποχρεώσεως των παροδίων ιδιοκτητών κλπ. (ΦΕΚ 214/5.8.1977 τ. Α') όπως τροποποιήθηκαν με τους Ν. 947/1979 ΦΕΚ 169/

26.7.1979 τ. Α' και 960/1979 ΦΕΚ 194/25.8.79 τ. Α' και ισχύουν σήμερα.

4) Τις διατάξεις του Π. Δ/τος αριθ. 910/1977 «περί οργανισμού του Υπουργείου Δημοσίων Έργων (ΦΕΚ 205/10.10.1977 τ. Α')», άπορασίζουμε:

α) Την επίσηυση από το Δημόσιο της διευρύνσεως της όδου Νιρβάνα από την οδό Λιτσιών (τρεις γέφυρες) μέχρι την οδό Άχαρνών στην περιοχή του Δήμου Αθηναίων, σε εφαρμογή του παραπάνω διατάγματος ρυμοτομίας την οποία και χαρακτηρίζουμε επειγούσης ανάγκης.

β) Την κατάρτιση των στοιχείων προδικασίας που προβλέπονται από το άρθρο 5 του Ν. 653/1977 για να κινηθεί ή δίκη καθορισμού των αποζημιώσεων για τις ιδιοκτησίες που ρυμοτομούνται.

Η απόφαση αυτή να δημοσιευθεί στην Εφημερίδα της Κυβερνήσεως.

Αθήνα, 30 Ιουνίου 1981

Ο ΥΠΟΥΡΓΟΣ
ΤΖΑΝΝΗΣ ΤΖΑΝΝΕΤΑΚΗΣ

Αριθ. 18178/3401

(9)

Περί επισπεύσεως από το Δημόσιο της εφαρμογής του σχεδίου πόλεως Γαλαττίου.

Ο ΥΠΟΥΡΓΟΣ

ΧΩΡΟΤΑΞΙΑΣ, ΟΙΚΙΣΜΟΥ ΚΑΙ ΠΕΡΙΒΑΛΛΟΝΤΟΣ

Έχοντας υπόψη:

1. Τις διατάξεις του Ν.Δ. 17.7.1923 «περί σχεδίου πόλεως κωμών κλπ.
2. Τις διατάξεις του Ν.Δ. 632/70 όπως τροποποιήθηκαν με το Ν. 1143/72.
3. Τις διατάξεις του Ν.Δ. 797/71 «περί αναγκαστικών απαλλοτριώσεων».
4. Τις διατάξεις του άρθρου 5 του Ν.Δ. 653/77 «περί υποχρεώσεως των παροδίων ιδιοκτητών κλπ.».
5. Τις διατάξεις του Ν. 1032/80 «περί συστάσεως του Υπουργείου Χωροταξίας, Οικισμού και Περιβάλλοντος», άπορασίζουμε:

Την επίσηυση από το Δημόσιο της εφαρμογής του σχεδίου πόλεως Γαλαττίου επί των οδών Αθηναίων Παραδεισίων Βυζαντίου που προδίδετα, με τα από 18.7.57 και 25.1969 Διατάγματα ρυμοτομίας σύμφωνα με τις ενδείξεις της πράξεως αναλογισμού αριθ. 346/69.

Η απόφαση αυτή να δημοσιευθεί στην Εφημερίδα της Κυβερνήσεως.

Αθήνα, 29 Ιουνίου 1981

Ο ΥΠΟΥΡΓΟΣ
ΓΕΩΡΓΙΟΣ ΠΑΥΤΑΣ