



ΕΦΗΜΕΡΙΣ ΤΗΣ ΚΥΒΕΡΝΗΣΕΩΣ

ΤΗΣ ΕΛΛΗΝΙΚΗΣ ΔΗΜΟΚΡΑΤΙΑΣ

ΕΝ ΑΘΗΝΑΙΣ
ΤΗ 15 ΜΑΡΤΙΟΥ 1982

ΤΕΥΧΟΣ ΤΕΤΑΡΤΟΝ

ΑΡΙΘΜΟΣ ΦΥΛΛΟΥ
168

ΠΕΡΙΕΧΟΜΕΝΑ

ΑΠΑΛΛΟΤΡΙΩΣΕΙΣ

ΑΠΟΦΑΣΕΙΣ

1. Αναγκαστική απαλλοτρίωση ακινήτων στο Ο.Τ. 21, στο Λιμάνι Πασά Λαυρίου, για αρχαιολογικούς σκοπούς. 1
2. Αναγκαστική απαλλοτρίωση ακινήτου στην Πάτρα, όδου Γεροκωστοπούλου 45—47, για αρχαιολογικούς σκοπούς. 2
3. Αναγκαστική απαλλοτρίωση ιδιοκτησιών προς βελτίωση, διαπλάτυνση όδου του τμήματος Γερόρας Μεσογής—Λευκίμης. 3

ΑΝΑΚΟΙΝΩΣΕΙΣ

4. Ανακοίνωση παρακαταθέσεως αποζημιώσεως από αναγκαστική απαλλοτρίωση στην περιοχή Μυσσηρίων, Ν. Ρεθύμνης. 4
5. Ανακοίνωση παρακαταθέσεως αποζημιώσεως από αναγκαστική απαλλοτρίωση στην περιοχή της Κοινότητας Βασιλικής, Ν. Τριχιάλων. 5

ΠΟΛΕΟΔΟΜΙΑ

ΔΙΑΤΑΓΜΑΤΑ

6. Επέκταση του ρυμοτομικού σχεδίου Κορυθαλλού (Αττικής) και καθορισμός των όρων και περιορισμών δόμησης των οικοπέδων του. 6

ΑΝΑΚΟΙΝΩΣΕΙΣ

7. Είδοποιήσις αποζημιώσεως λόγω προσηκρώσεως και ρυμοτομίας τμημάτων οικοπέδου εντός του έργου κτιρίου σχεδίου πόλεως "Αργούς Όρεστικού. 7
8. Κατάθεση γραμματίου για αποζημίωση λόγω προσηκρώσεως οικοπεδικού τμήματος στο Ν. Καστοριάς. 8
9. Είδοποιήση της γενομένης παρακαταθέσεως αποζημιώσεως λόγω αναγκαστικής προσηκρώσεως ακινήτου κειμένου εις Βέροιαν. 9

ΔΙΟΡΘΩΣΕΙΣ ΣΦΑΛΜΑΤΩΝ

10. Διόρθωση σφαλμάτων στην από 28.8.80 έκθεση επίτροπης αίγυλαίου και παραλίας στη θέση «Νησί Κοκοκύθας», στο Ν. Λακωνίας. 10
11. Διόρθωση σφαλμάτων στην 4397/11.9.81 απόφαση αίγυλαίου και παραλίας στη θέση Κρουσηγή—Χαλκιδικής πρό ιδιοκτ. Μαρ. Περγαίτου. 11
12. Διόρθωση σφαλμάτων στην 2991/13.6.1980 απόφαση αίγυλαίου και παραλίας στη θέση Βάρκας 'Αγ. Μάριος πρό ιδιοκτ. Κ. Καραγιώργου. 12

ΑΠΑΛΛΟΤΡΙΩΣΕΙΣ

ΑΠΟΦΑΣΕΙΣ

Άρ.9. Π. 599/278

(1)

Αναγκαστική απαλλοτρίωση ακινήτων, στο Ο.Τ. 21, στο Λιμάνι Πασά Λαυρίου, για αρχαιολογικούς σκοπούς.

ΟΙ ΥΠΟΥΡΓΟΙ ΟΙΚΟΝΟΜΙΚΩΝ ΚΑΙ ΠΟΛΙΤΙΣΜΟΥ ΚΑΙ ΕΠΙΣΤΗΜΩΝ

Έχοντας υπόψη :

1. Τις διατάξεις του Ν. Δ/τος 797/1971 «περί αναγκαστικών απαλλοτριώσεων», σε συνδυασμό με τις διατάξεις του Β. Δ/τος αριθ. 139/1971 «περί της αρμοδιότητας των Νομαρχιών προς κήρυξιν αναγκαστικών τινων απαλλοτριώσεων».

2. Τις διατάξεις του άρθρου 1 του Νόμου Β.Ρ.Ξ.Ζ./1893 «περί αναγκαστικής απαλλοτριώσεως ακινήτων προς συντήρησιν ή ανεύρεσιν αρχαιοτήτων».

3. Το από 16.2.81 απόσπασμα πρακτικού από τη συνεδρίαση του Αρχαιολογικού Συμβουλίου του Κράτους αριθ. 50/20.12.80.

4. Την κοινή απόφαση του Πρωθυπουργού και του Υπουργού Οικονομικών αριθ. Δ.7270/1715/21.12.81 (ΦΕΚ 776/23.12.81 τ. Β') σχετικά με ανάθεση αρμοδιοτήτων στους Υφυπουργούς Οικονομικών, αποφασίζουμε :

Κηρύσσουμε την αναγκαστική απαλλοτρίωση, για λόγους δημοσίας ωφέλειας και ειδικότερα για την ολοκλήρωση της ανασκαφής της αρχαίας αγοράς και τη διατήρηση του σημαντικώτατου αρχαίου κτιρίου στο σύνολό του, έκτακτης έμβαδού 1.323,85 μ² που βρίσκεται στο Ο.Τ. 21 στο Λιμάνι Πασά Λαυρίου Νομού Αττικής και φαίνεται με τα στοιχεία Ε, Δ, Θ, Ι, Ζ, Ε και Α, Β, Ε, Ζ, Η, Α με κλίμακα 1 : 200 στο αριθ. 1195/19.6.79 κτηματολογικό διάγραμμα και στον κτηματολογικό πίνακα που βρίσκεται πάνω στο διάγραμμα τούτο, που έχει συντάξει ο Μ. Ξεκαλάκης και έχει θεωρήσει ο Διευθυντής Αποτυπώσεων και Συντηρήσεως Κτιρίων του ΤΑΠΑ Μ. Γιαννουλάκης στις 26.6.81.

Στην έκταση που απαλλοτριώνεται προβάλλουν δικαιοματά κυριότητας οι :

α) Αναγνωστοπούλου Σταυριανή, β) Καλαϊτζή Μαρία συζ. Ευάγ.

Η απαλλοτρίωση κηρύσσεται υπέρ του Δημοσίου και με δαπάνη του Ταμείου Αρχαιολογικών Πόρων και Απαλλοτριώσεων.

Ἡ ἀπόφαση αὐτὴ νὰ δημοσιευθεῖ στὴν Ἐφημερίδα τῆς Κυβερνήσεως.

Ἀθῆναι, 2 Φεβρουαρίου 1982

ΟΙ ΥΠΟΥΡΓΟΙ

ΥΠΟΥΡΓΟΣ ΟΙΚΟΝΟΜΙΚΩΝ ΠΟΛΙΤΙΣΜΟΥ ΚΑΙ ΕΠΙΣΤΗΜΩΝ
Δ. ΔΗΜΟΣΘΕΝΟΠΟΥΛΟΣ Α. Μ. (ΜΕΛΙΝΑ) ΜΕΡΚΟΥΡΗ

Ἀριθ. Π. 694/336

(2)

Ἀναγκαστικὴ ἀπαλλοτριώση ἀκινήτου στὴν Πάτρα, ὁδὸς Γεροκωστοπούλου 45-47, γιὰ ἀρχαιολογικοὺς σκοποὺς.

ΟΙ ΥΠΟΥΡΓΟΙ
ΟΙΚΟΝΟΜΙΚΩΝ ΚΑΙ ΠΟΛΙΤΙΣΜΟΥ ΚΑΙ
ΕΠΙΣΤΗΜΩΝ

Ἐχοντας ὑπόψη :

1. Τὶς διατάξεις τοῦ Ν. Δ/τος 797/1971 «περὶ ἀναγκαστικῶν ἀπαλλοτριώσεων» σὲ συνδυασμὸ μὲ τὶς διατάξεις τοῦ Β. Δ/τος ἀριθ. 139/1971 «περὶ τῆς ἀρμοδιότητος τῶν Νομαρχῶν πρὸς κήρυξιν ἀναγκαστικῶν τινῶν ἀπαλλοτριώσεων».
2. Τὶς διατάξεις τοῦ ἄρθρου 1 τοῦ Νόμου Β.Ρ.Ξ.Ζ./1893 «περὶ ἀναγκαστικῆς ἀπαλλοτριώσεως ἀκινήτων πρὸς συντήρησιν ἢ ἀνυῤεσιν ἀρχαιοτήτων».
3. Τὸ ἀπὸ 17-2-1981 ἀπόσπασμα πρακτικοῦ ἀπὸ τῆ συνεδρίασῃ τοῦ Ἀρχαιολογικοῦ Συμβουλίου τοῦ Κράτους ἀριθ. 2/10-2-81.
4. Τὴν κοινὴ ἀπόφαση τοῦ Πρωθυπουργοῦ καὶ τοῦ Ὑπουργοῦ Οἰκονομικῶν ἀριθ. Δ. 7270/1715/21-12-81 (ΦΕΚ 776/23-12-81 τ. Β') σχετικὰ μὲ ἀνάθεση ἀρμοδιοτήτων στοὺς Ὑφυπουργοὺς Οἰκονομικῶν ἀποφασίζουμε :

Κηρύσσουμε τὴν ἀναγκαστικὴ ἀπαλλοτριώση ἀκινήτου γιὰ σκοπὸ δημόσιας ὠφέλειας καὶ εἰδικότερα γιὰ τὴν προστασίαν, συντήρησιν καὶ ἀνάδειξιν τῶν ἀρχαίων ποὺ βρέθηκαν σ' αὐτὸ δηλαδὴ τμήματος μεγάλης καὶ μνημειώδους Ρωμαϊκῆς κατασκευῆς ποὺ μπορεῖ νὰ ἦταν ἀμφιθέατρο, ἔκτασης ἑμβαδοῦ μ2 354,68 ποὺ βρίσκεται στὴν Πάτρα, ὁδὸς Γεροκωστοπούλου 45-47 τοῦ Νομοῦ Ἀχαΐας καὶ φαίνεται μὲ τὰ στοιχεῖα Α-Β-Γ-Δ-Α στὸ μὲ κλίμακα 1:100 ἀριθ. 1410 18-9-81 κτηματολογικὸ διάγραμμα πίνακα τοῦ Μ. Μυραϊδῆ θεωρημένο ἀπὸ τὸ Διευθυντὴ Ἀποτυπώσεων καὶ Συντηρήσεως Κτιρίων τοῦ ΤΑΠΑ Μ. Γιαννουλάκη τὴν 21-9-81.

Στὴν ἔκταση ποὺ ἀπαλλοτριώνεται προβάλλει δικαιώματα κυριότητος ὁ Νικολόπουλος Ἰωάννης.

Ἡ ἀπαλλοτριώση κηρύσσεται ὑπὲρ τοῦ Δημοσίου καὶ μὲ δαπάνη τοῦ Ταμεῖου Ἀρχαιολογικῶν Πόρων καὶ Ἀπαλλοτριώσεων.

Ἡ ἀπόφαση αὐτὴ νὰ δημοσιευθεῖ στὴν Ἐφημερίδα τῆς Κυβερνήσεως.

Ἀθῆναι, 9 Φεβρουαρίου 1982

ΟΙ ΥΠΟΥΡΓΟΙ

ΥΠΟΥΡΓΟΣ ΟΙΚΟΝΟΜΙΚΩΝ ΠΟΛΙΤΙΣΜΟΥ ΚΑΙ ΕΠΙΣΤΗΜΩΝ
Δ. ΔΗΜΟΣΘΕΝΟΠΟΥΛΟΣ Α. Μ. (ΜΕΛΙΝΑ) ΜΕΡΚΟΥΡΗ

Ἀριθ. ΤΥ/οίκ. 95

(3)

Ἀναγκαστικὴ ἀπαλλοτριώση ἰδιοκτησιῶν πρὸς Βελτίωση, διαπλάτυνση ὁδοῦ τοῦ τμήματος Γεφύρας Μεσογῆς - Λευκίμης.

Ο ΝΟΜΑΡΧΗΣ ΚΕΡΚΥΡΑΣ

Ἐχοντας ὑπόψη :

1. Τὶς διατάξεις τοῦ Ν.Δ. 797/71 «περὶ ἀναγκαστικῶν ἀπαλλοτριώσεων», σὲ συνδυασμὸ μὲ τὶς διατάξεις τοῦ Β.Δ. 139/1971.
2. Τὶς διατάξεις τοῦ ἄρθρου 23 τοῦ ἀπὸ 25.11.1929 Δ/τος «περὶ κωδικοποιήσεως τῶν περὶ κατασκευῆς καὶ συντηρήσεως ὁδῶν κειμένων διατάξεων».

3. Τὶς διατάξεις τοῦ Β.Δ. 139/71, σὲ συνδυασμὸ μὲ τὶς διατάξεις τοῦ Π.Δ. 929/79 «περὶ ἐκτελέσεως τοῦ ἄρθρου 1 τοῦ Ν. 653/77 περὶ ὑποχρεώσεων τῶν παροδίων ἰδιοκτησιῶν διὰ τὴν διάνοιξιν ὁδῶν κ.λπ.», ἀποφασίζουμε :

Κηρύσσουμε ἀναγκαστικὴ ἀπαλλοτριώση, λόγῳ δημόσιας ὠφέλειας καὶ εἰδικότερα γιὰ τὴν κατασκευὴ τοῦ ἔργου «Βελτίωση ὑφισταμένης ὁδοῦ Κερκύρας - Λευκίμης, Τμήμα Γεφύρα Μεσογῆς - Λευκίμης (ἔργο ΔΕ 8171017)» ἔκταση 28.160,25 Μ2 περίπου, ὅπως φαίνεται στὸ κτηματολογικὸ διάγραμμα καὶ τὸν κτηματολογικὸ πίνακα ποὺ θεωρήθηκε στὶς 13 Ἰανουαρίου 1982 ἀπὸ τὸν Δ/ντὴ Τεχν. Ὑπηρεσιῶν Ν. Κερκύρας Ἰωάννη Πολυδάκη, Ἐπιθ/τῃ ΔΕ μὲ 2ο β. καὶ ἐγκρίθηκε μὲ τὴν ὑπ' ἀριθμ. ΤΥ/οίκ. 4646/25.11.82 ἀπόφαση τοῦ Δ/νοῦ ΤΥΝ. Κερκύρας.

Στὴν ἔκταση προβάλλουν δικαιώματα οἱ Μπαλῆς Δημήτριος τοῦ Συμεῶν, Καββαδίας Πολύδωρος τοῦ Δαμιανοῦ κ.λπ.

Ἡ ἀπαλλοτριώση κηρύσσεται ὑπὲρ τοῦ Δημοσίου καὶ μὲ δαπάνη τοῦ Ὑπ. Δ.Ε. σὲ βῆρος τῶν πιστώσεων τοῦ ἔργου «Βελτίωση ὑφισταμένης ὁδοῦ Κερκύρας - Λευκίμης, Τμήμα Γεφύρα Μεσογῆς - Λευκίμης (ἔργο ΔΕ 8171017)».

Ἡ παροῦσα ἀπόφαση νὰ δημοσιευθεῖ στὴν Ἐφημερίδα τῆς Κυβερνήσεως.

Κέρκυρα, 14 Ἰανουαρίου 1982

Ὁ Νομαρχῶν Διευθυντῆς
ΓΕΡ. ΚΟΥΡΟΥΚΑΝΗΣ

ΑΝΑΚΟΙΝΩΣΕΙΣ

Ἀριθ. 90502/17941 π.ἔ.

(4)

Ἀνακοίνωσι παρακαταθέσεως ἀποζημιώσεως ἀπὸ ἀναγκαστικὴ ἀπαλλοτριώση στὴν περιοχὴ Μυτισηρίων Ν. Ρεθύμνης.

Ο ΥΠΟΥΡΓΟΣ ΓΕΩΡΓΙΑΣ

1. Ἐχοντας ὑπόψη τὰ ἄρθρα 7 καὶ 8 τοῦ Ν.Δ. 797/77 «περὶ ἀναγκαστικῶν ἀπαλλοτριώσεων» γνωρίζουμε στοὺς πῶ κατῶ ἀναφερομένους :

α) Αὐτοὺς ποὺ ἔχουν ἢ ἀξιώνουν δικαιώματα κυριότητος ἐπὶ τῶν ἀκινήτων ποὺ ἀπαλλοτριώθηκαν ἀναγκαστικὰ γιὰ τὴν κατασκευὴ ἑξ ἑξ ἑργῶν προστασίας στὸ κατασκευαζόμενο κτίριο γιὰ τὴν στέγαση τοῦ Κ.Ε.Γ.Ε. θανάμι τῆς ἀριθ. 69084/11.3.80 ἀποφάσεως τοῦ Νομάρχου Ρεθύμνης (ΦΕΚ 198/80 τ. Δ').

β) Στοὺς θαναιστὰς ποὺ ἔχουν ἐγγράφει ὑποθήκη ἢ ἔχουν κάνει ἐνέργειες κατασχέσεως ἐπὶ τῶν ἀνωτέρω ἀκινήτων ἢ στοὺς τρίτους ἐν γένει δευδικοητῆς ὅτι ἢ προσωρινῆ ἀποζημίωση, ποὺ καθορίστηκε μὲ τὴν ἀριθ. 27/1981 ἀπόφαση τοῦ Μονομελοῦς Πρωτοδικείου Ρεθύμνης γιὰ ὅλα τὰ ἀκίνητα μὲ τὰ ἐπιχειρήματα τὰ αὐτὰ ὅπως εἰκονίζονται στὸ κτηματολογικὸ διάγραμμα καὶ τὸν σχετικὸ κτηματολογικὸ πίνακα, κατατέθηκε στὸ Ταμεῖο Παρακαταθηκῶν καὶ Δανείων καὶ ἐκδόθηκε γιὰ τὸ σκοπὸ αὐτὸ τὸ ἀριθ. 7530/18.12.81 γραμματίο συστάσεως παρακαταθήκης τοῦ γραφείου Παρ/κῶν Ρεθύμνης γιὰ συνολικὸ ποσὸ ἑξαχμῶν διακοσίων δέκα πέντε χιλιάδων διακοσίων ἐβδομηκοντα (215.270)

2. Ἡ ἀποζημίωσι αὐτὴ θὰ ἀποδοθεῖ στοὺς κατὰ νόμον δικαιούχους.

Ἡ ἀνακοίνωσι αὐτὴ νὰ δημοσιευθεῖ στὴν Ἐφημερίδα τῆς Κυβερνήσεως.

Ἀθῆναι, 11 Ἰανουαρίου 1982

Με ἐντολὴ Ὑπουργοῦ
Ὁ Δ/ντῆς
ΣΤ. ΣΠΑΝΑΚΗΣ

Άριθ. 90299/17871 π.έ.

(5)

Ανακρίνωστη πρακταθέρσεως άποζημιώσεως άπό άναγκαστική άπαλλοτριώση στην περιοχή τής Κοινότητας Βασιλικής Ν. Τρικάλων.

Ο ΥΠΟΥΡΓΟΣ ΓΕΩΡΓΙΑΣ

1. Έχοντας ύπόψη τά άρθρα 7 και 8 τού Ν.Δ. 797/71 «Περί άναγκαστικών άπαλλ/σεων» γνωρίζουμε στους πύ άάτω άναφερομένους.

α) Αύτους πού έχουν ή άξιώνουν δικαιώματα κυριότητας επί τών άκινήτων πού άπαλλοτριώθηκαν άναγκαστικά πέριξ τριών γεωτρήσεων στην περιοχή τής Κοινότητας Βασιλικής Ν. Τρικάλων δύναμει τής άριθ. 3134/78 άποφάσεως τού Νομάρχη Τρικάλων (ΦΘΚ 168/78 τ. Δ').

β) Στους θανειστές πού έχουν έγγραψει ύποθήκη ή έχουν κάνει ένεργειες κατασχέσεως επί τών άνωτέρω άκινήτων ή στους τρίτους έν γένει διεκδικητές ότι ή προσωρινή άποζημιώση πού καθορίστηκε μέ τήν άριθ. 693/81 άπόφαση τού Μονομελούς Πρωτοδικείου Τρικάλων για όλα τά άκίνητα μέ τά έπικείμενα σε αύτά όπως εικονίζονται στο κτηματολογικό διάγραμμα και τόν σχετικό κτηματολογικό πίνακα, κατατέθηκε στο Ταμείο Παρ/κών και Δανείων και εκδόθηκε για τό σκοπό αυτό τό άριθ. 17359/15.12.81 γραμμάτιο συστάσεως Παρ/κής τού γραφείου Παρ/κών Τρικάλων για συνολικό ποσό δρχ/κών έβδομήντα τεσσάρων χιλιάδων έκατόν σαράντα έννέα (74.149).

2. Η άποζημιώση αύτή θά άποδοθεί στους κατά νόμο δικαιούχους.

Η ανακρίνωση αύτή νά δημοσιευθεί στην Έφημερίδα τής Κυβερνήσεως.

Αθήναι, 11 Ιανουαρίου 1982

Με έντολή Έπουργού

Ό Δ/ντής
Σ. ΣΠΑΝΑΚΗΣ

ΠΟΛΕΟΔΟΜΙΑ

ΔΙΑΤΑΓΜΑΤΑ

(6)

Έπέκταση τού ρυμοτομικού σχεδίου Κορυδαλλού (Άττικής) και καθορισμός τών όρων και περιορισμών δόμησης τών οικοπέδων του.

Ο ΠΡΟΕΔΡΟΣ
ΤΗΣ ΕΛΛΗΝΙΚΗΣ ΔΗΜΟΚΡΑΤΙΑΣ

Έχοντας ύπόψη :

1. Τίς διατάξεις τού άπό 17 Ιουλίου 1923 Ν. Δ/τος «περί σχεδίων πόλεων κ.λπ.», όπως μεταγενέστερα τροποποιή-

θηκαν και συμπληρώθηκαν και είδικότερα τά άρθρα 3, 9 και 70.

2. Τίς διατάξεις τών άρθρων 16 (παρ. 1) και 17 (παρ. 2) τού Ν.Δ. 8/1973 «περί Γενικού Οικοδομικού Κανονισμού, όπως τροποποιήθηκαν μέ τό Ν.Δ. 205/1974» (Φ.Ε.Κ. 363/Α).

3. Τίς διατάξεις τού Ν. 947/1979 «περί Οικιστικών Περιούχων» (Φ.Ε.Κ. 169/Α) και είδικότερα τού άρθρου 62 (παρ. 2).

4. Τίς διατάξεις τού Ν. 1032/1980 «περί συστάσεως Έπουργείου Χωροταξίας, Οικισμού και Περιβάλλοντος» (Φ.Ε.Κ. 57/Α) και είδικότερα τά άρθρα 2, 3 και 7.

5. Τίς ύπ' άριθ. 100Α/1975, 120/1977, 36/1979 και 58/1979 πράξεις τού Δημοτικού Συμβουλίου Κορυδαλλού (Άττικής).

6. Τίς ύπ' άριθ. 716/1978 και 891/1981 γνωμοδοτήσεις τού Συμβουλίου Δημοσίων Έργων (Τμήμα Οικισμού).

7. Τήν ύπ' άριθ. 1634/1981 γνωμοδότηση τού Συμβουλίου τής Έπικρατείας, μέ πρόταση τού Έπουργού Χωροταξίας, Οικισμού και Περιβάλλοντος, άποφασίζουμε :

Άρθρο 1.

Έγκρίνεται ή επέκταση τού ρυμοτομικού σχεδίου Κορυδαλλού (Άττικής), στην όδδ Ήπειρου και στά οικοδομικά τετράγωνα 603, 605, 606, 607 και 608, όπως φαίνεται στο σχετικό πρωτότυπο διάγραμμα σε κλίμακα 1 : 500, πού έχει θεωρηθεί άπό τόν Αναπληρωτή Γενικό Διευθυντή Οικισμού μέ τήν ύπ' άριθ. Γ. 95/1982 πράξη του και πού άντίτυπό του δημοσιεύεται συνοπτικά μέ τό παρόν Διάταγμα.

Άρθρον 2.

Τά ελάχιστα όρια έμβαδού και δικστάσεων, όπως και οι λοιποί όροι και περιορισμοί δόμησης τών οικοπέδων, στά όποια έπεκτείνεται μέ τό άρθρο 1 τού παρόντος τό σχέδιο, καθορίζονται, ως έξής :

1. Οικοδομικό σύστημα τό συνεχές.
2. Έλάχιστο πρόσωπο δέκα (10) μέτρα. Έλάχιστο βάθος δέκα πέντε (15) μέτρα. Έλάχιστο έμβυδδ διακόσια (200) τετρ. μέτρα.
3. Μέγιστο ποσοστό κάλυψης έβδομήντα τοίς έκατό (70 %) τής έπιφανείας τών οικοπέδων.
4. Μέγιστος άριθμός όρόφων τών κτιρίων (3).
5. Συντελεστής δόμησης ένν και όγδόντα έκατοστά (1,80).

Στόν Έπουργό Χωροταξίας, Οικισμού και Περιβάλλοντος, αναθέτουμε τήν δημοσίευση και έκτέλεση τού παρόντος Διατάγματος.


Αθήνα, 6 Φεβρουαρίου 1982

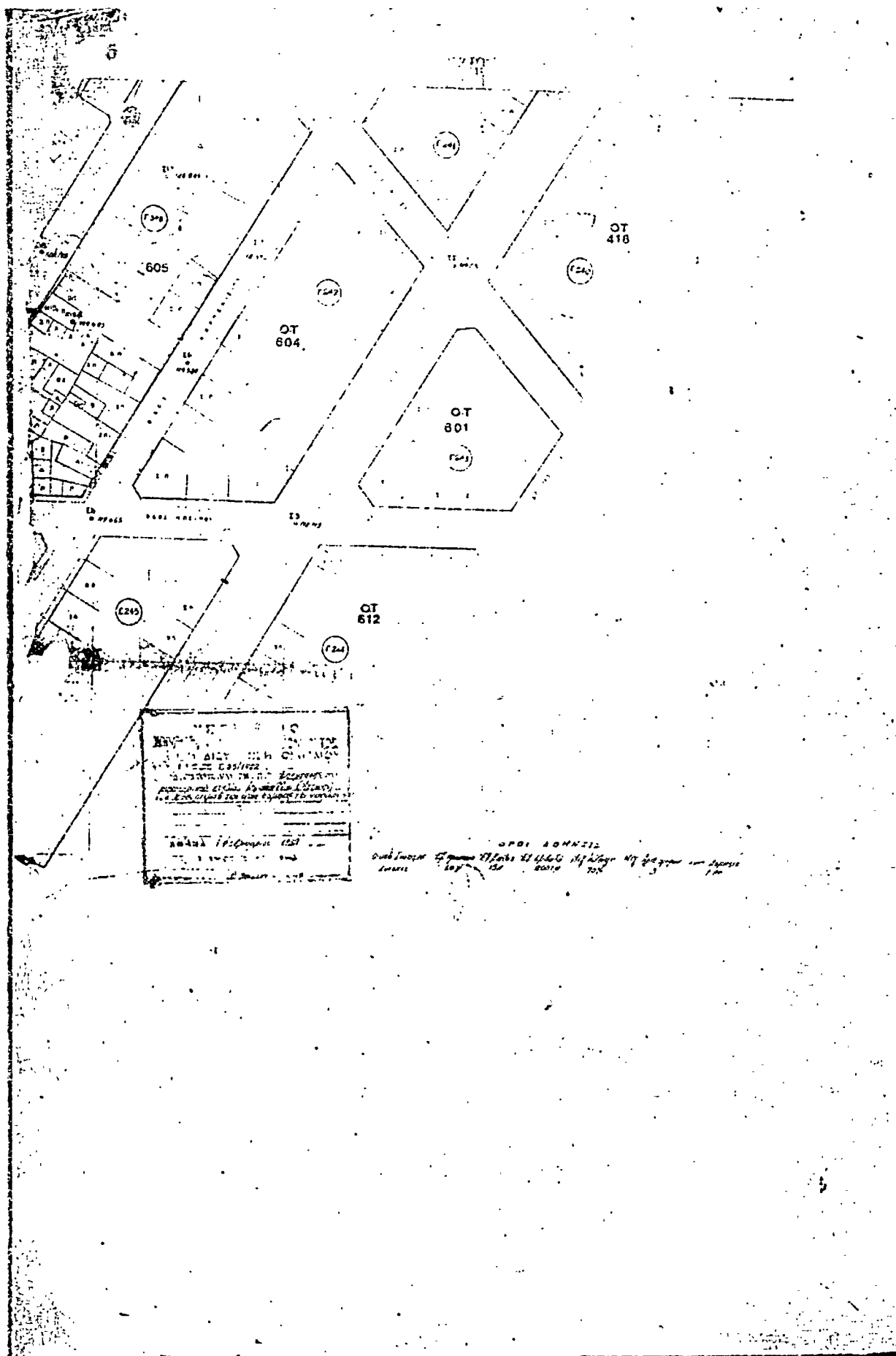
Ο ΠΡΟΕΔΡΟΣ ΤΗΣ ΔΗΜΟΚΡΑΤΙΑΣ

ΚΩΝΣΤΑΝΤΙΝΟΣ Γ. ΚΑΡΑΜΑΝΗΣ

Γ ΥΠΟΥΡΓΟΣ ΧΩΡΟΤΑΞΙΑΣ, ΟΙΚΙΣΜΟΥ ΚΑΙ ΠΕΡΙΒΑΛΛΟΝΤΟΣ

ΑΝΤΩΝΙΟΣ ΤΡΙΤΣΗΣ

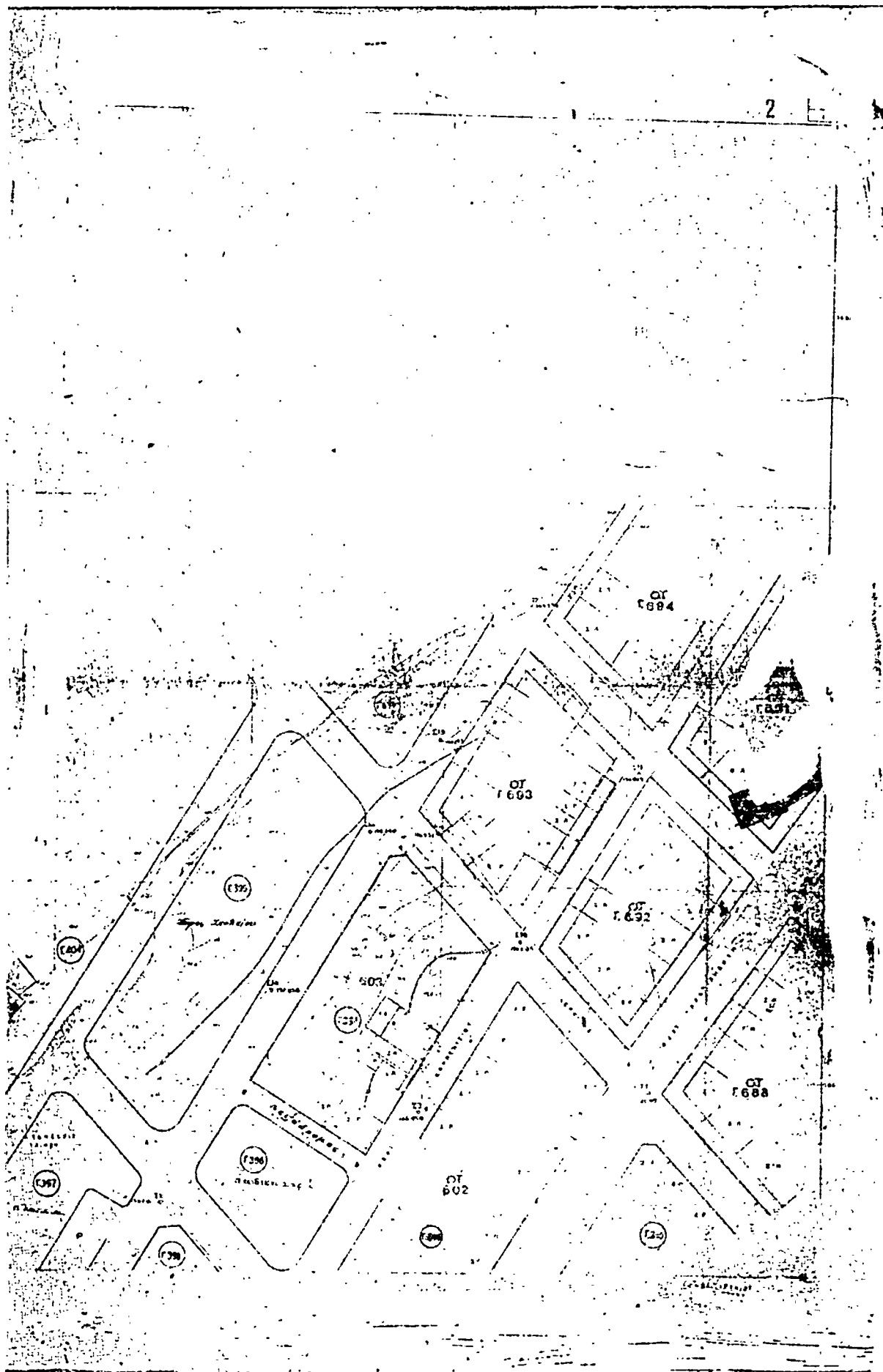




ΚΟΡΥ

ΟΡΟΙ ΔΟΜΗΣ
 Διεύθυνση Έργων (Π.Δ.Ε.) Υπουργείο Κ.Ε.Δ.Ε. Δ.Ε. Δ.Ε.
 Σελίδα 102 2012 2012 2012 2012 2012

ΕΠΙΧΕΙΡΗΣΙΑΚΟ ΠΡΟΓΡΑΜΜΑ
 ΠΡΟΓΡΑΜΜΑ ΔΡΑΣΗΣ
 2007-2013
 ΔΡΑΣΗ 1
 ΔΡΑΣΗ 2
 ΔΡΑΣΗ 3
 ΔΡΑΣΗ 4
 ΔΡΑΣΗ 5
 ΔΡΑΣΗ 6
 ΔΡΑΣΗ 7
 ΔΡΑΣΗ 8
 ΔΡΑΣΗ 9
 ΔΡΑΣΗ 10
 ΔΡΑΣΗ 11
 ΔΡΑΣΗ 12
 ΔΡΑΣΗ 13
 ΔΡΑΣΗ 14
 ΔΡΑΣΗ 15
 ΔΡΑΣΗ 16
 ΔΡΑΣΗ 17
 ΔΡΑΣΗ 18
 ΔΡΑΣΗ 19
 ΔΡΑΣΗ 20



ΑΝΑΚΟΙΝΩΣΕΙΣ

(7)

Είδοποίηση αποζημίωσης λόγω προσκυρώσεως και ρυμοτομίας τμημάτων οικόπεδου εντός του έγκυκλιμένου σχεδίου πόλεως "Αργούς Όρεστικού.

Ο Άγγιλλέας Νίκας, κάτοικος "Αργούς Όρεστικού, κατέθεσεν εις τὸ Ταμείον Παρακαταθήκων καὶ Δανείων "Αργούς Όρεστικού ποσὸν δραχμῶν 521.860 ὑπὲρ τοῦ ὡς δικαιούχου ἀναφερομένου Παγγάλη Δουδαλίδη κατόικου "Αργούς Όρεστικού α) διὰ προσκυρούμενο τμήμα οικόπεδου ἐμβαδὸν 11,76 τ.μ. ἐμφαινόμενα εἰς τὴν ὑπ' ἀριθ. 10/77 πράξιν τακτοποιήσεως καὶ τὸ συνοδεύον αὐτῆ τοπογραφικὸν διάγραμμα ὑπὸ στοιχεῖα 25—29—30—31—25.

Ἡ τιμὴ τοῦ ἀνωτέρω τμήματος οικόπεδου προσδιορισθείσης διὰ τῆς ὑπ' ἀριθ. 179/1981 ἀποφάσεως τοῦ Μονομελετοῦ Πρωτοδικείου Καστοριάς, ἀνέρχεται εἰς τὸ ποσὸν τῶν δραχμῶν 7.000 ἀνά τ.μ.

Ἐν Καστορίᾳ τῆ 2 Φεβρουαρίου 1982

Ὁ Πληρεξούσιος Δικηγόρος
ΑΘΑΝ. ΠΑΓΚΟΠΟΥΛΟΣ

(Ἀριθ. τριπλ. Δημ. Ταμείου Καστοριάς 5814 καὶ 3666)

(8)

Κατάθεσι γραμματίου γιὰ ἀποζημίωση λόγω προσκυρώσεως οικόπεδικῶν τμημάτων στὸ Ν. Καστοριάς.

Ὁ Δαμιανὸς Φιλίππου τοῦ Δημητρίου καὶ ὁ Κωνσταντῖνος Φιλίππου τοῦ Δημητρίου κάτοικοι Καστοριάς, μετὰ τὸ 5110/17.2.1982 γραμματίου συστάσεως παρακαταθήκης τοῦ Ταμείου Παρακαταθηκῶν καὶ Δανείων Καστοριάς κατέθεσαν 30.000 δραχμὲς ὑπὲρ τῶν Κυριάκου Δέδε καὶ Γεωργίου Δέδε κατόικων Καστοριάς ὡς ἀποζημίωση λόγω προσκυρώσεως σύμφωνα μετὰ τὴ 2/80 πράξιν τακτοποιήσεως καὶ ἀναλογισμοῦ τῆς Πολυκεδομίας Καστοριάς γιὰ τὸ οικόπεδικὸ τμήμα πού ὀρίζεται στὸ σχετικὸν διάγραμμα μετὰ τὰ στοιχεῖα 3—4—5—3 ἐκτάσεως 5 τ.μ.

Ἡ τιμὴ ἀποζημίωσης καθορίστηκε μετὰ τὴν 7/1982 ἀπόφαση τοῦ Μονομελετοῦ Πρωτοδικείου Καστοριάς στὸ ποσὸ τῶν 5.000 κατὰ τ.μ.

Καστοριά, 18 Φεβρουαρίου 1982

Ὁ πληρ. δικηγόρος
ΝΙΚΟΛΑΟΣ Χ. ΠΑΣΑΛΙΔΗΣ

(Ἀριθ. τριπλ. Δημ. Ταμείου Καστοριάς 6327, 6350/82)

(9)

Είδοποίηση τῆς γενομένης παρακαταθέσεως ἀποζημίωσης λόγω ἀναγκαστικῆς προσκυρώσεως ἀκινήτου κειμένου εἰς Βέροιαν.

Ἡ Οὐρανία Χ. Κυριάκου Σιδηροπούλου, τὸ γένος Σωμιῶν Στουλιῆ, ὁ Ἰορδάνης Κ. Σιδηροπούλος καὶ Νικόλαος Κ. Σιδηροπούλος κάτοικοι Βεροίας κατέθεσαν μετὰ τὸ ἀριθ. 13616/17.8.1981 γραμματίου συστάσεως παρακαταθήκης τοῦ Ταμείου Παρακαταθηκῶν καὶ Δανείων Βεροίας δραχμὲς 276.480 ὑπὲρ τοῦ Δήμου Βεροίας ὡς ἀντίτιμο τμήμα-

τος τοῦ ἀριθ. 17 ἰδιοκτησίας, ἐκτάσεως 153.60 μ² πού περιλαμβάνεται ὑπὸ τὰ στοιχεῖα 1—2—3—4—1 προσκυρωθέντος στὴν ἰδιοκτησία τους μετὰ τὴν ἀριθ. 15/76 πράξιν τακτοποιήσεως καὶ ἀναλογισμοῦ τῶν Τ.Χ. Ν. Ἡμαθίας. Τὸ ἀνωτέρω γραμματίου κατετέθη μετὰ τὴν ἀριθ. 10350/1981 πράξιν τῆς συμβολαιογράφου Βεροίας Σοφίας Μπονάνου, ἀντίγραφου τῆς πράξεως κοινοποιήθηκε στὸ Δῆμο Βεροίας.

Ἀθῆναι, 17 Δεκεμβρίου 1981

Ἡ Πληρεξούσια Δικηγόρος
ΓΕΩΡΓΙΑ Θ. ΠΑΛΑΜΠΡΙΝΟΥ

(Ἀριθ. τρ. 3694/29.1.82 τοῦ Δημ. Τσμ. Γεν. Ἐσ. Ἀθ.)

ΔΙΟΡΘΩΣΕΙΣ ΣΦΑΛΜΑΤΩΝ

(10)

Στὸ ΦΕΚ 99/18.2.1981 (τ. Δ') στὸ ὁποῖο δημοσιεύθηκε ἢ ἀπὸ 28.8.80 ἐκθεση τῆς Ἐπιτροπῆς τοῦ ἀρθροῦ 74 τοῦ Π.Δ. 636/77, καθορισμοῦ ὅρων αἰγιαλοῦ καὶ παραλίας στὴ θάλασσον «Νησί Κολοκώθας» περιοχῆς Ἐλούντας Μερ/λλου, ἀναγράφεται στὸ διατακτικὸ αὐτῆς (σελίδα 1136 στὴ στήλη 2) καὶ στὸ 13ο στίχο «τοπογραφικὸ καὶ ὑψομετρικὸ διάγραμμα εἰς 4 πινακίδας» ἀντὶ τοῦ ὁρθοῦ «τοπογραφικὸ καὶ ὑψομετρικὸ διάγραμμα εἰς μία πινακίδα».

(Ἀπὸ τὴ Νομαρχία Λασιθίου)

(11)

Στὰ δικαιολογητικὰ περὶ καθορισμοῦ χειμερίου κύματος τοῦ ἀνωτέρω Αἰγιαλοῦ - παραλίας, γίνονται οἱ ἐξῆς διορθώσεις, πού δημοσιεύθηκαν στὸ ΦΕΚ τ. Δ' 685/26.11.1981:

1) Στὴν ἀριθ. 4397/11.9.1981 ἐπικυρωτικῆ ἀπόφαση τοῦ Νομάρχου Χαλκιδικῆς καὶ στὴν παρ. 6 τοῦ σκεπτικοῦ αὐτῆς ἀναγράφεται «τὸ ἀπὸ 10.5.1981 τοπογραφικὸ διάγραμμα» ἀντὶ τοῦ ἀρθροῦ «τὸ ἀπὸ Μάιο 1980 Τοπογραφικὸ Διάγραμμα...».

2) Στὴν ἀπὸ 12.6.1981 Ἐκθεση τῆς Ἐπιτροπῆς ἀρθρο 74 Π.Δ. 636/77 καὶ στὴν παρ. 1 τοῦ σκεπτικοῦ αὐτῆς ἀναγράφεται «τὸ ἀπὸ 10.5.1981 τοπογραφικὸ διάγραμμα» ἀντὶ τοῦ ὁρθοῦ «τὸ ἀπὸ Μάιο 1980 Τοπογραφικὸ Διάγραμμα».

(Ἀπὸ τὴ Νομαρχία Χαλκιδικῆς)

(12)

Στὰ δικαιολογητικὰ περὶ καθορισμοῦ χειμερίου κύματος τοῦ ἀνωτέρω Αἰγιαλοῦ - παραλίας, γίνονται οἱ ἐξῆς διορθώσεις, πού δημοσιεύθηκαν σὲ ΦΕΚ τ. Δ' 629/12.11.80:

1) Στὴν ἐπικυρωτικῆ ἀπόφαση Νομάρχου Χαλκιδικῆς 2991/13.6.1980 καὶ στὴν παρ. 4 τοῦ σκεπτικοῦ αὐτῆς ἀναγράφεται: «Τὴν ἀπὸ 21.4.1980 ἐκθεση τῆς ὑπὸ τοῦ ἀρθρο. 5 Α.Ν. 263/1968...» ἀντὶ τοῦ ὁρθοῦ «Τὴν ἀπὸ 21.4.1980 ἐκθεση τῆς ὑπὸ τοῦ ἀρθρο. 74 Π.Δ. 636/77...».

2) Στὴν ἀπὸ 21.4.1980 ἐκθεση τῆς Ἐπιτροπῆς ἀρθρο 74 Π.Δ. 636/77 καὶ στὴν παρ. 1 ἀναγράφεται: «Τὸ ἀπὸ 20.12.1979 τοπογραφικὸ καὶ ὑψομετρικὸ διάγραμμα τοῦ μηχανικοῦ Χρήστου Μιδέλκου...» ἀντὶ τοῦ ὁρθοῦ «τὸ ἀπὸ 20.12.79 τοπογραφικὸ καὶ ὑψομετρικὸ διάγραμμα τοῦ πολιτικοῦ μηχανικοῦ Νικολάου Γ. Καλίνα...».

(Ἀπὸ τὴν Νομαρχία Χαλκιδικῆς)