



# ΕΦΗΜΕΡΙΣ ΤΗΣ ΚΥΒΕΡΝΗΣΕΩΣ

## ΤΗΣ ΕΛΛΗΝΙΚΗΣ ΔΗΜΟΚΡΑΤΙΑΣ

ΕΝ ΑΘΗΝΑΙΣ  
ΤΗ 2 ΙΟΥΝΙΟΥ 1982

ΤΕΥΧΟΣ ΤΕΤΑΡΤΟΝ

ΑΡΙΘΜΟΣ ΦΥΛΛΟΥ  
259

### ΠΕΡΙΕΧΟΜΕΝΑ

#### ΑΠΑΛΛΟΤΡΙΩΣΕΙΣ ΑΠΟΦΑΣΕΙΣ

- Αναγκαστική απαλλοτρίωση έκτασης στην περιοχή του Νομού Αχαΐας για την κατασκευή της Γ.Μ. 150 KV «ΣΥΣΤΗΜΑ (ΠΑΤΡΑ - ΤΡΙΧΩΝΙΔΑ) - ΠΑΤΡΑ III» και σύσταση δουλείας έναέριας διέλευσης των αγωγών της υπόψη Γ.Μ. υπέρ και με δαπάνη της ΔΕΗ. ... 1
- Κήρυξη ως αναδασωτέας έκτασης 486 τ.μ. στη θέση Στρέτσια του Δήμου Μαρκοπούλου Μεσογαίας. ... 2
- Κήρυξη ως αναδασωτέας έκτασης 3.042 τ.μ. στη θέση Νούτσι του Δήμου Κορωπίου. ... 3
- Κήρυξη ως αναδασωτέας έκτασης 525 τ.μ. στη θέση Πέτα Μικρά Πεδία του Δήμου Κορωπίου. ... 4
- Κήρυξη ως αναδασωτέας έκτασης 1.325 τ.μ. στη θέση Μπαράκου του Δήμου Κορωπίου. ... 5
- Κήρυξη ως αναδασωτέας έκτασης 2.340 τ.μ. στη θέση Προφάρτα του Δήμου Κορωπίου. ... 6
- Κήρυξη ως αναδασωτέας έκτασης 6.600 τ.μ. στη θέση Θούτη του Δήμου Κορωπίου. ... 7
- Κήρυξη ως αναδασωτέας έκτασης 11 στρεμμάτων στη θέση Βορβός Αγίου Δημητρίου του Δήμου Κορωπίου. ... 8

#### ΑΠΑΛΛΟΤΡΙΩΣΕΙΣ ΑΠΟΦΑΣΕΙΣ

Αριθ. Β.557/1184 (1)

Αναγκαστική απαλλοτρίωση έκτασης στην περιοχή του Νομού Αχαΐας για την κατασκευή της Γ.Μ. 150 KV «ΣΥΣΤΗΜΑ (ΠΑΤΡΑ - ΤΡΙΧΩΝΙΔΑ) - ΠΑΤΡΑ III», και σύσταση δουλείας έναέριας διέλευσης των αγωγών της υπόψη Γ.Μ. υπέρ και με δαπάνη της ΔΕΗ.

ΟΙ ΥΠΟΥΡΓΟΙ  
ΟΙΚΟΝΟΜΙΚΩΝ  
ΚΑΙ ΒΙΟΜΗΧΑΝΙΑΣ ΚΑΙ ΕΝΕΡΓΕΙΑΣ

Έχοντας υπόψη:

1. Τις διατάξεις του Ν. Δ/τος 797/1971 «περί αναγκαστικών απαλλοτριώσεων» σε συνδυασμό με τις διατάξεις του Β. Διατάγματος 139/1971 «περί της αρμοδιότητας των Νομαρχών προς κήρυξιν αναγκαστικών τινων απαλλοτριώσεων».
2. Τις διατάξεις του άρθρου 4 παρ. 2 του Νόμου αριθ. 468/1950 «περί ίδρύσεως Δημοσίας Επιχειρήσεως Ηλεκτρισμού», όπως έχει τροποποιηθεί και συμπληρωθεί μεταγενέστερα, δύναμι του Α.Ν. αριθ. 1672/1951, που κυρώθηκε με το Νόμο αριθ. 2113/1952.

3. Τις διατάξεις του άρθρου 9, του Α.Ν. 1566/1950 «περί κυρώσεως της μετά του οίκου «EBASCO» συναρθείσης την 20ήν Ιουλίου 1950 συμβάσεως κλπ.», όπως έχουν κυρωθεί, τροποποιηθεί και συμπληρωθεί με το Νόμο αριθ. 1633/1951.

4. Την απόφαση του Διοικητικού Συμβουλίου της Δημοσίας Επιχειρήσεως Ηλεκτρισμού αριθ. 343 (Συνεδρίαση του αριθ. 38/23.11.81).

5. Την κοινή απόφαση του Πρωθυπουργού και του Υπουργού Οικονομικών αριθ. Δ. 7270/1715/21.12.81 (ΦΕΚ 776/23.12.81, τ. Β') σχετικά με ανάθεση αρμοδιοτήτων στους Υπουργούς Οικονομικών, αποφασίζουμε:

Κηρύσσουμε την αναγκαστική απαλλοτρίωση, για λόγους δημοσίας ωφέλειας και ειδικότερα:

Α. Για την εγκατάσταση έξι (6) χαλυβδίνων πύργων της Γραμμής Μεταφοράς 150 KV «ΣΥΣΤΗΜΑ (ΠΑΤΡΑ - ΤΡΙΧΩΝΙΔΑ) - ΠΑΤΡΑ III» έκτασης έμβαδου 820μ<sup>2</sup> με τα συστατικά και παραρτήματά της, αποτελούμενης από έξι (6) τετράγωνα τεμάχια εδάφους:

Από τα άνω τετράγωνα τεμάχια εδάφους τα τρία (3), στα οποία θα εγκατασταθούν οι πύργοι με αριθμό 3, 4 και 5 έχουν έμβαδο 121 μ<sup>2</sup> το καθένα (11 μ.Χ11 μ. ίσον 121 μ<sup>2</sup>), τα άλλα δύο (2), στα οποία θα εγκατασταθούν οι πύργοι με αριθμό 2 και 6 έχουν έμβαδο 144μ<sup>2</sup> το καθένα (12μ.Χ12μ. ίσον 144 μ<sup>2</sup>) και το άλλο ένα (1), στο οποίο θα εγκατασταθεί ο πύργος με αριθμό 1, έχει έμβαδο 169 μ<sup>2</sup> (13μ.Χ13μ. ίσον 169 μ<sup>2</sup>).

Οι απαλλοτριούμενες εκτάσεις περιλαμβάνονται στην κτηματική περιοχή του Δήμου Πατρέων του Νομού Αχαΐας και εικονίζονται στο αριθ. 52557/Σεπτέμβριος 1981/Φύλλο 1 και με κλίμακα 1:2000 κτηματολογικό διάγραμμα - πίνακα, που συνέταξε η αρμόδια Υπηρεσία της ΔΕΗ και θεώρησε ο Διευθυντής του Υπουργείου Βιομηχανίας και Ενέργειας Θ. Κρητικός στις 15.12.81.

Β. Για τη σύσταση δουλείας έναέριας διέλευσης των αγωγών της Γραμμής Μεταφοράς 150 KV «ΣΥΣΤΗΜΑ (ΠΑΤΡΑ - ΤΡΙΧΩΝΙΔΑ) - ΠΑΤΡΑ III» σε λωρίδα εδάφους συνολικού μήκους 1800μ. και συνολικού πλάτους 40 μέτρων, δηλαδή 20 μέτρα δεξιά και 20 μέτρα αριστερά από την προβολή στο έδαφος του άξονα της γραμμής.

Η ανωτέρω λωρίδα εδάφους, στην οποία συνιστάται δουλεία έναέριας διέλευσης των αγωγών περιλαμβάνεται με ταξίδ των χιλιομετρικών θέσεων 0+000 και 1+800.

Η χιλιομέτρηση της γραμμής σημειώνεται στην προβολή επί του εδάφους του άξονα αυτής, ο οποίος εικονίζεται με συ-

νεγή παχιά γραμμή στο άριθ. 52557/Σεπτέμβριος 1981/Φύλλο 1 και με κλίμακα 1:2000 κτηματολογικό διάγραμμα—πίνακα, που συνέταξε ή αρμόδια Υπηρεσία της ΔΕΗ και θεώρησε ο Διευθυντής του Υπουργείου Βιομηχανίας και Ένεργειας Θ. Κρητικός στις 15.12.81.

Δεξιά και άριστερά, παράλληλα με τον άξονα και σε άπόσταση είκοσι (20) μέτρων άπ' αυτόν, εικονίζονται με λεπτές συνεχείς γραμμές τά όρια της έδαφικής λωρίδας δουλείας.

Οι έκτάσεις, στις όποιες συνιστάται δουλεία, περιλαμβάνονται στην κτηματική περιοχή του Δήμου Πατρέων του Νομού Άχαΐας και εικονίζονται λεπτομερώς στο άνω διάγραμμα.

Η όδευση της γραμμής εικονίζεται στον άριθ. 52556/Σεπτέμβριος 1981/Φύλλο 1 και με κλίμακα 1:20000 ένδεικτικό χάρτη κτηματολογίου, που συνέταξε ή αρμόδια Υπηρεσία της ΔΕΗ και θεώρησε ο Διευθυντής του Υπουργείου Βιομηχανίας και Ένεργειας Θ. Κρητικός στις 15.12.81. Το περιεχόμενο της δουλείας, μεταξύ των χ.θ. 0+000 και 1+800, συνίσταται στο δικαίωμα εισόδου του προσωπικού των συνεργείων και των τεχνικών μέσων της ΔΕΗ ή των όριζόμενων άπ' αυτή προσωπών στις βαρυνόμενες με δουλεία έκτάσεις, για την έκτέλεση κάθε έργασίας εγκατάστασης, λειτουργίας, επιθεώρησης, έπισκευών, συντήρησης και αντικατάστασης των άνωθεν αυτών έναερίων άγωγών και των πύργων τους.

Στις βαρυνόμενες με δουλεία διέλευσης παραπάνω έκτάσεις επιτρέπεται ή οικοδόμηση εφόσον πληρούνται οι κατωτέρω δύο (2) όροι:

α) Η κατακόρυφη άπόσταση των ύψηλοτέρων σημείων των κτισμάτων άπό τους άγωγούς της γραμμής, σε θερμοκρασία 50°C και άπνοια, πρέπει να είναι τουλάχιστον πέντε μέτρα.

Στο ύψος των κτισμάτων περιλαμβάνεται και κάθε είδους κατασκευή πάνω άπ' αυτά (π.χ. δώματα, κουτούκλια άπόληξης κλιμακοστασίων, στηθαία, ίστοί, κεραίες δεκτών τηλεόρασης κλπ.).

β) Τα κτίσματα ή οι εγκαταστάσεις πρέπει να μη δημιουργούν δυσμενείς συνθήκες για την ασφάλεια και λειτουργία της γραμμής (άποθήκες έκρηκτικών και πετρελαιοειδών, εργοστάσια που αναδίδουν ελαβερούς καπνούς ή άέρια, συσσωρεύσεις εύφλέκτων υλών κλπ.).

Στην έκταση που άπαλλοτριώνεται προβάλλουν δικαιώματα κυριότητας οι: 1) Γρηγόριος Χρήστου Άντωνόπουλος, 2) Παναγιώτης Χρήστου Άντωνόπουλος κλπ.

Η άπαλλοτριώση κηρύσσεται ύπέρ της Δημοσίας Έπιχειρήσεως Ηλεκτρισμού και με δαπάνη της.

Η άπόφαση αυτή να δημοσιευθεί στην Έφημερίδα της Κυβερνήσεως.

Άθήνα 15 Άπριλίου 1982

ΟΙ ΥΠΟΥΡΓΟΙ

ΥΠΟΥΡΓΟΣ ΟΙΚΟΝΟΜΙΚΩΝ ΒΙΟΜΗΧΑΝΙΑΣ ΚΑΙ ΕΝΕΡΓΕΙΑΣ  
ΔΗΜ. ΔΗΜΟΣΘΕΝΟΠΟΥΛΟΣ ΑΝΑΣΤΑΣΙΟΣ ΠΕΠΟΝΗΣ

Άριθ. 162

(2)

Κήρυξη ως άναδασιωτέας έκτάσεως 486 τ.μ. στη θέση Στρέτια του Δήμου Μαρκοπούλου Μεσογαίας Ν. Άττικής.

### Ο ΝΟΜΑΡΧΗΣ ΑΤΤΙΚΗΣ ΔΙΑΜΕΡΙΣΜΑ ΑΝΑΤΟΛΙΚΗΣ ΑΤΤΙΚΗΣ

Έχοντας ύπόψη:

- Το άρθρο 117 παρ. 3 του Συντάγματος.
- Τις περί διοικητικής άποκεντρώσεως διατάξεις.
- Τις διατάξεις του Ν. 998/79 «περί προστασίας των δασών και των δασικών εν γένει έκτάσεων της Χώρας» και συγκεκριμένα: α) Του άρθρου 41 παρ. 1, β) του άρθρου 38 παρ. 1.
- Τη διαταγή του Υπουργείου Γεωργίας 160417/1180/8.7.1980 «περί όδηγιών για τις άναδασιωτέες έκτάσεις».
- Τη 10715/31.12.81 πρόταση του άρμοδίου Δασαρχείου Πεντέλης περί κηρύξεως άναδασιωτέας της άναφερομένης στο θέμα έκτάσεως, άποφασίζουμε:

Κηρύσσουμε άναδασιωτέα, με σκοπό την επαναδημιουργία και διατήρηση της δασικής ελαστήσεως που καταστράφηκε άπό άλλαγή χρήσεως, τη δημόσια δασική έκταση τετρακοσίων όγδόντα έξι (486) τ.μ. που βρίσκεται στη θέση Στρέτια του Δήμου Μαρκοπούλου Μεσογαίας, όπως φαίνεται στο συνημμένο διάγραμμα, το όποιο άποτελεί άναπόσπαστο μέρος της άποφάσεως αυτής και έχει όρια:

Άνατολικά: Με έκταση του ύπ' άριθ. 15.2.1963 ΠΔΔ Δημ. Γκλιάτου.

Δυτικά: Όμοίως ως άνω.

Βόρεια: Με δημόσια δασική έκταση.

Νότια: Με οικόπεδο και οικόλια άγνωστου.

Η άπόφαση αυτή να δημοσιευθεί στην Έφημερίδα της Κυβερνήσεως.

Άγία Παρασκευή, 19 Μαρτίου 1982

Η Νομαρχούσα Διευθύντρια  
ΓΑΡ. ΓΥΦΤΑΚΗ



Άριθ. 183

(3)

Κήρυξη ως αναδασωτέας έκτασης 3042 τ.μ. στη  
θέση Νούτσι του Δήμου Κορωπίου.

Ο ΝΟΜΑΡΧΗΣ ΑΤΤΙΚΗΣ  
ΔΙΑΜΕΡΙΣΜΑ ΑΝΑΤΟΛΙΚΗΣ ΑΤΤΙΚΗΣ

Έχοντας υπόψη:

1. Το άρθρο 117 παρ. 3 του Συντάγματος.
2. Τις περί διοικητικής αποκεντρώσεως διατάξεις.
3. Τις διατάξεις του Ν. 998/79 «περί προστασίας των δασών και των δασικών εν γένει εκτάσεων της Χώρας» και συγκεκριμένα: α) Του άρθρου 41 παρ. 1, β) του άρθρου 38 παρ. 1.
4. Τη Δ/γγή του Υπουργείου Γεωργίας: α) 160417/1180/8.7.80 «περί οδηγιών για τις αναδασωτέες εκτάσεις»
5. Τη 10699/31.12.81 πρόταση του αρμοδίου Δασαρχείου Πεντέλης περί κηρύξεως αναδασωτέας, της αναφερομένης στο θέμα έκτασης, αποφασίζουμε:

Κηρύσσουμε αναδασωτέα, με σκοπό την επαναδημιουργία και διατήρηση της δασικής ελαστήσεως που καταστράφηκε από αλλαγή χρήσεως τη δημόσια δασική έκταση τριών χιλιάδων περίπου στρέμματα δύο (3042) τ.μ. που βρίσκεται στη θέση Νούτσι του Δήμου Κορωπίου από τα στοιχεία ΑΒΓΔΑ όπως φαίνεται στο συνημμένο διάγραμμα, το οποίο αποτελεί αναπόσπαστο μέρος της απόφασεως αυτής και έχει όρια:

Ανατολικά: Με δημόσια δασική έκταση.

Δυτικά: Όμοιος.

Βόρεια: Με αγρόν ιδίου.

Νότια: Με αγρόν αγνώστου.

Η απόφαση αυτή να δημοσιευθεί στην Έφημερίδα της Κυβερνήσεως.

Άγ. Παρασκευή, 19 Μαρτίου 1982

Η Νομαρχούσα Διευθύντρια  
ΓΑΡ. ΓΥΦΤΑΚΗ


ΔΗΜΟΣΙΑΣ ΒΑΣΙΚΗΣ ΕΚΤΑΣΕΩΣ ΠΟΥ ΚΑΤΑΜΕΤΡΗΘΗΚΕ  
ΑΠΟ ΤΟΝ ΓΕΩΠΟ ΙΩΑΝΝΗ ΛΕΚΑ ΣΗΜ ΟΥΣΗ  
"ΝΟΥΤΣΗ", ΚΟΡΩΠΙΟΥ.

Κα 1:1000

Εμβαδόν Α.Β.Γ.Δ.Α = 3042 μ<sup>2</sup>



ΠΡΟΣΑΡΤΑΤΑ  
Εκ του δ. 113/1.11  
Ανωτ. Α. 113/1.11  
Ο ΔΙΕΥΘΥΝΤΗΣ ΔΑΣΩΝ



Οδός 10699/31-12-81  
Από 12-12-81

Καρωπί 8-7-1980  
ΑΝΑΣΤΑΣΙΟΣ ΖΑΡΚΑΝΗΣ  
ΤΟΠΟΓΡΑΦΟΣ

Ευρωπ. Συμβ. 1980

Καρωπί 14-7-80  
Αυτογράφου

Άριθ 145

(4)

Κήρυξη ως αναδασωτέας εκτάσεως 525 τ.μ. στη Θέση Πέτα Μακρὰ Πεῦκα τοῦ Δήμου Κορωπίου Ν. Ἀττικῆς.

Ο ΝΟΜΑΡΧΗΣ ΑΤΤΙΚΗΣ  
ΔΙΑΜΕΡΙΣΜΑ ΑΝΑΤΟΛΙΚΗΣ ΑΤΤΙΚΗΣ

Ἐχοντας ὑπόψη:

1. Τὸ ἀρθρο 117 παρ. 3 τοῦ Συντάγματος.
2. Τίς περὶ διοικητικῆς ἀποκεντρώσεως διατάξεις.
3. Τίς διατάξεις τοῦ Ν. 998/79 «περὶ προστασίας τῶν δασῶν καὶ τῶν δασικῶν ἐν γένει ἐκτάσεων τῆς Χώρας» καὶ συγκεκριμένα: α) Τοῦ ἀρθρου 41 παρ. 1, β) τοῦ ἀρθρου 38 παρ. 1.
4. Τὴν διαταγὴν τοῦ Ὑπουργείου Γεωργίας 160417/1180/8.7.1980 «περὶ ὁδηγιῶν γιὰ τίς ἀναδασωτέες ἐκτάσεις».
5. Τὴν 10680/31.12.81 πρότασιν τοῦ ἀρμοδίου Δασαρχείου Πεντέλης περὶ κηρύξεως ἀναδασωτέας τῆς ἀναφερομένης στὸ Θέμα ἐκτάσεως, ἀποφασίζουμε:

Κηρύσσουμε ἀναδασωτέα, μὲ σκοπὸ τὴν ἐπαναδημιουργία καὶ διατήρησιν τῆς δασικῆς ἐλαστικῆς πού καταστράφηκε ἀπὸ ἀλλαγὴν χρήσεως, τὴν δημόσια δασικὴν ἐκτασὴν πεντακοσίων εἰκοσι πέντε (525) τ.μ. πού ἐρίσκεται στὴ Θέση Πέτα Μακρὰ Πεῦκα τοῦ Δήμου Κορωπίου, ὅπως φαίνεται στὸ συνημμένο διάγραμμα, τὸ ὁποῖο ἀποτελεῖ ἀναπόσπαστο μέρος τῆς ἀποράσεως αὐτῆς καὶ ἔχει ὅρια:

Ἀνατολικά: Μὲ δημόσια δασικὴν ἐκτασὴν.  
Δυτικά: Μὲ κατάληψη Ἰωάν. Σκοπελίτη.  
Βόρεια: Μὲ δημόσια δασικὴν ἐκτασὴν.  
Νότια: Μὲ ἰδιοκτησίαν ἰδίου.

Ἡ ἀπόφασιν αὐτὴν νὰ δημοσιευθεῖ στὴν Ἐφημερίδα τῆς Κυβερνήσεως.

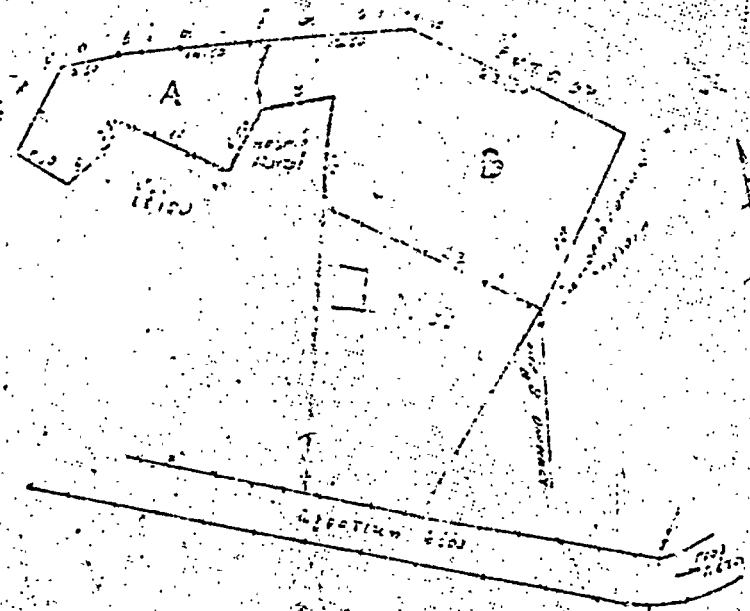
Ἁγία Παρασκευή, 19 Μαρτίου 1982

Ἡ Νομαρχοῦσα Διευθύντρια  
ΓΑΡ. ΓΥΦΤΑΚΗ

ΧΑΡΤΗΝ

Αριθμ. 1000

Εκδόσεως: Α = 200 Η  
 Β = 525 Η




Ολοκληρώσει και προετοιμάσει  
 τον υπό αριθμ. 1000/31-12-81  
 έργο του Διοικητικού Γραφείου  
 της Περιφέρειας 18-12-81  
 Ο Διοικητής Π.Ε.Ε.Ε.Ε.  
 Π. Τσιρογιάννης

Ο Εργολάβος κ. Ξιδες  
 κάλυψε και έβαψε  
 το έργο σύμφωνα με  
 τον αριθμ. 24-5-80  
 Ο Τεχνικός Διοικητής  
 Α. Τσιρογιάννης

Αριθμ. 16-5-1982  
 ο Ιουλιανός  
 Στεφάνου

ΑΝΙΣΤΑΣΙΟΣ ΖΑΡΚΑΝΗΣ  
 ΤΟΠΟΓΡΑΦΟΣ  
 ΠΡΟΣΑΡΤΑΙ  
 ΕΙΣ ΤΗΝ ΔΠΟ: 145/2-2-82  
 απόφαση Νομικού Διοικητικού  
 ΣΥΝΤ. ΑΤΙΚΗΣ  
 Ο ΔΙΕΥΘΥΝΤΗΣ ΔΕΛΤΙΝ



Κωνσταντίνος Κωνσταντίνου

Αριθ. 146

(5)

Κήρυξη ως αναδασωτέας έκτασεως 1325 τ.μ. στη  
θέση Μπαράκου του Δήμου Κορωπίου.

Ο ΝΟΜΑΡΧΗΣ ΑΤΤΙΚΗΣ  
ΔΙΑΜΕΡΙΣΜΑ ΑΝΑΤΟΛΙΚΗΣ ΑΤΤΙΚΗΣ

Έχοντας υπόψη:

1. Το άρθρο 117 παρ. 3 του Συντάγματος.
2. Τις περί διοικητικής αποκεντρώσεως διατάξεις.
3. Τις διατάξεις του Ν. 998/79 «περί προστασίας των δασών και των δασικών εν γένει εκτάσεων της Χώρας» και συγκεκριμένα: α) Του άρθρου 41 παρ. 1, β) του άρθρου 38 παρ. 1.
4. Τη Δ/γή του Υπουργείου Γεωργίας: α) 160417/1180/8.7.80 «περί οδηγιών για τις αναδασωτέες εκτάσεις».
5. Τη 10678/31.12.81 πρόταση του αρμοδίου Δασαρχείου Πεντέλης περί κηρύξεως αναδασωτέας, της αναφερομένης στο θέμα έκτασεως, αποφασίζουμε:

Κηρύσσουμε αναδασωτέα, με σκοπό την επαναδημιουργία και διατήρηση της δασικής ελαστήσεως που καταστράφηκε από αλλαγή χρήσεως τη δημόσια δασική έκταση χιλίων τριακοσίων είκοσι πέντε (1325) τ.μ. που βρίσκεται στη θέση Μπαράκου του Δήμου Κορωπίου όπως φαίνεται στο συνημμένο διάγραμμα, το οποίο αποτελεί αναπόσπαστο μέρος της απόφασεως αυτής και έχει όρια:

Ανατολικά: Με θέμα και πέραν αυτού αγρούς αγνώστων.

Δυτικά: Με αγρούς κατοίκων Κορωπίου.

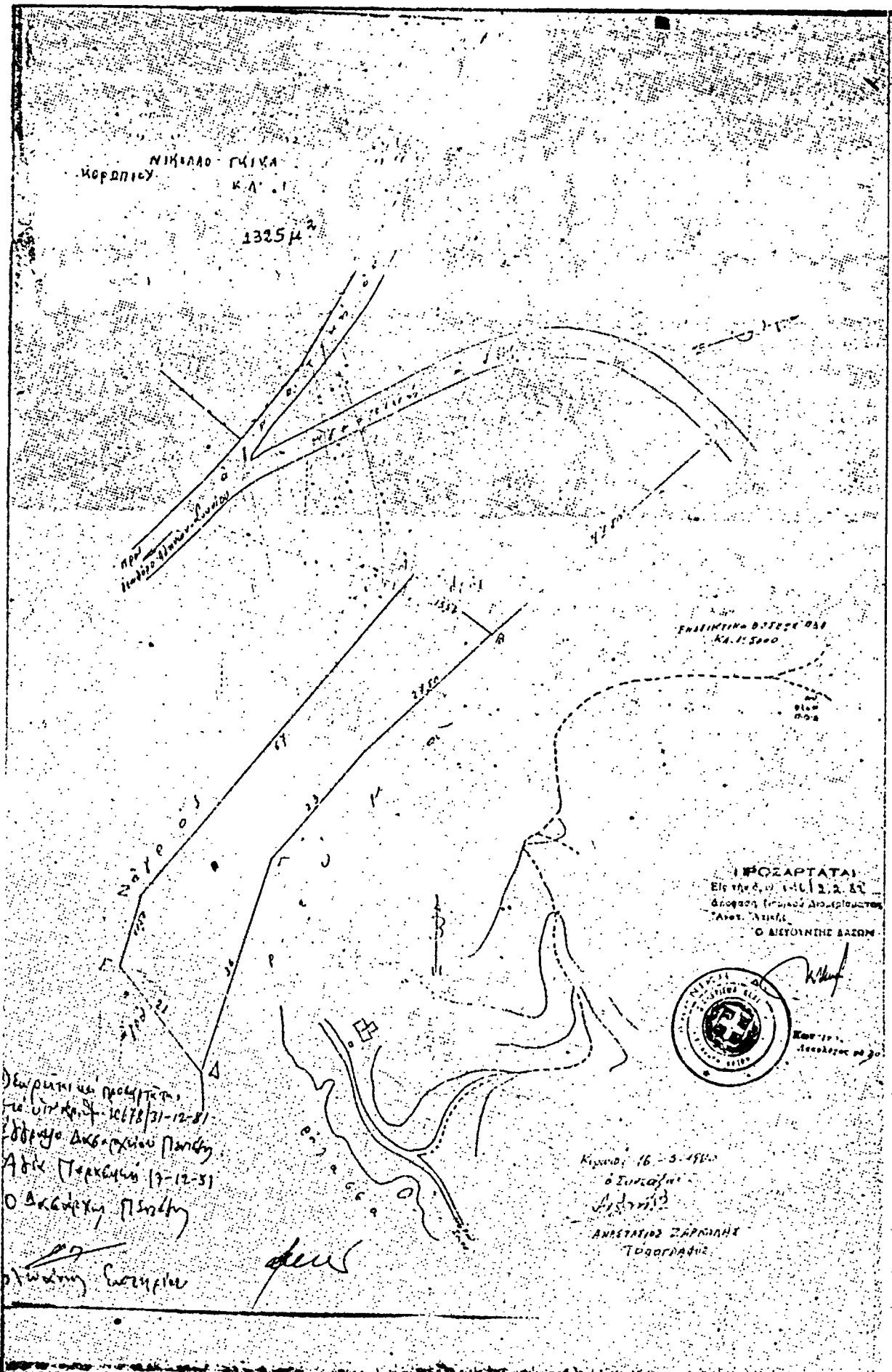
Βόρεια: Όμοιος.

Νότια: Όμοιος.

Η απόφαση αυτή να δημοσιευθεί στην Έφημερίδα της Κυβερνήσεως.

Αγ. Παρασκευή, 19 Μαρτίου 1982


Η Νομαρχοῦσα Διευθύντρια  
ΓΑΡ. ΓΥΦΤΑΚΗ



ΝΙΚΗΛΑΟ ΓΑΪΧΑ  
 ΚΑ. 1  
 1325 μ²

ΕΠΙΣΤΗΜΟΝΟΝ ΟΡΓΑΝΟΝ  
 ΚΑ. 1/5000

ΠΡΟΣΑΡΤΑΤΑΙ  
 ΕΙΣ ΤΗΝ Ε. Π. Δ. 12.2.22  
 ΔΙΑΚΟΝΙΑ ΓΕΩΜΕΤΡΙΚΩΝ ΔΙΑΜΕΤΡΩΝ  
 ΤΗΣ ΜΗΤΗΣ  
 Ο ΔΙΟΥΚΗΣ ΒΑΣΙΛΕΥΣ



Διευρητι κη προσηφτετα  
 με υπηρκατ 10678/31-12-51  
 οδωγο Δικαστηριου Πρωτομ  
 Αδελφ Τρακαλιου (17-12-51)  
 Ο Δικαστηριου Πρωτομ  
 οδωγομ Ευαγγελου

Κυρια, 16-5-1950  
 ο Συγκλητ  
 ΑΝΙΣΤΑΤΟΣ ΣΑΡΑΝΗΣ  
 Τροφραφικ

Αριθ. 184

(6)

Κήρυξη ως αναδασωτέας έκτασεως 2340 τ.μ. στη Θέση  
Προφάρτα του Δήμου Κορωπίου Ν. Αττικής.

Ο ΝΟΜΑΡΧΗΣ ΑΤΤΙΚΗΣ  
ΔΙΑΜΕΡΙΣΜΑ ΑΝΑΤΟΛΙΚΗΣ ΑΤΤΙΚΗΣ

Έχοντας υπόψη:

1. Το άρθρο 117 παρ. 3 του Συντάγματος.
2. Τις περί διοικητικής αποκεντρώσεως διατάξεις.
3. Τις διατάξεις του Ν. 998/79 «περί προστασίας των δασών και των δασικών εν γένει εκτάσεων της Χώρας» και συγκεκριμένα: α) Του άρθρου 41 παρ. 1, β) του άρθρου 38 παρ. 1.
4. Τη διαταγή του Υπουργείου Γεωργίας 160417/1180/8.7.1980 «περί οδηγιών για τις αναδασωτέες εκτάσεις».
5. Τη 10700/31.12.81 πρόταση του αρμόδιου Δασαρχείου Πεντέλης περί κηρύξεως αναδασωτέας της αναφερομένης στο θέμα έκτασεως, αποφασίζουμε:

Κηρύσσουμε αναδασωτέα, με σκοπό την επαναδημιουργία και διατήρηση της δασικής ελαστήσεως που καταστράφηκε από εκχέρσωση, τη δημόσια δασική έκταση δύο χιλιάδων τριακοσίων τετράγωνων (2340) τ.μ. που βρίσκεται στη Θέση Προφάρτα του Δήμου Κορωπίου, όπως φαίνεται στο συνημμένο διάγραμμα, το οποίο αποτελεί αναπόσπαστο μέρος της απόφασεως αυτής και έχει όρια:

Ανατολικά: Με δημόσια δασική έκταση.

Δυτικά: Με αγρό ιδίου.

Βόρεια: Ομοίως.

Νότια: Με δημόσια δασική έκταση.

Η απόφαση αυτή να δημοσιευθεί στην Εφημερίδα της Κυβερνήσεως.

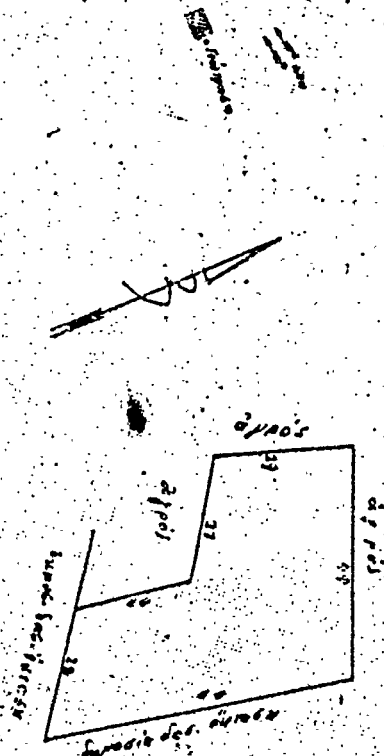
Αγία Παρασκευή, 19 Μαρτίου 1982

Η Νομαρχούσα Διευθύντρια  
ΓΑΡ. ΓΥΦΤΑΚΗ


ΤΟΠΟΓΡΑΦΙΚΟ ΔΙΑΓΡΑΜΜΑ  
ΔΗΜΟΣΙΑΣ ΒΑΣΙΚΗΣ ΕΚΤΑΣΕΩΣ ΠΟΥ ΚΑΤΑΛΗΦΘΗΚΕ  
ΑΠΟ ΤΟΝ ΙΩΑΝΝΗ ΒΙΝΠΟΥ ΑΔΑΜ ΣΤΗ ΒΡΕΣΗ  
"ΠΡΟΦΑΡΤΑ" ΚΟΡΥΛΙΟΥ

Κ1.1:1000

Εμβαδόν = 2340 μ<sup>2</sup>



ΠΡΟΣΑΡΤΑΙ  
εις την απόφ. 18/12/81  
απόφαση Νομικού Διαμεριστή  
"Αρ. 27, Αττικής"  
Ο ΔΙΕΥΘΥΝΤΗΣ ΔΑΣΩΝ



Κορυβί 8.7.1980

ο Συντάκτης

Α. Ζαρκάκης

ΑΝΑΣΤΑΣΙΟΣ ΖΑΡΚΑΚΗΣ  
ΤΟΠΟΓΡΑΦΟΣ

αποτέλεσε προσάρτηση  
στον αριθ. 10700/31-12-81  
προς Διαμεριστή Νομικού  
πρωτόκολλο 18-12-81  
αριθμ. Πρωτ. 10700  
από Συντάκτη

ο Συντάκτης  
Καρυβί 14-7-80  
ο Τυπογράφος  
Γ. Αντιφωτιστής

'Αρ. 154

(7)

Κήρυξη ως αναδασωτέας έκτασεως 6600 τ.μ. στη  
θέση Θύτη του Δήμου Κορωπίου.

Ο ΝΟΜΑΡΧΗΣ ΑΤΤΙΚΗΣ  
ΔΙΑΜΕΡΙΣΜΑ ΑΝΑΤΟΛΙΚΗΣ ΑΤΤΙΚΗΣ

Έχοντας υπόψη:

1. Το άρθρο 117 παρ. 3 του Συντάγματος.
2. Τις περί διοικητικής αποκεντρώσεως διατάξεις.
3. Τις διατάξεις του Ν. 998/79 «περί προστασίας των δασών και των δασικών εν γένει εκτάσεων της Χώρας» και συγκεκριμένα: α) Του άρθρου 41 παρ. 1, β) του άρθρου 38 παρ. 1.
4. Τη Δ/γή του Υπουργείου Γεωργίας: α) 160417/1180/8.7.80 «περί οδηγιών για τις αναδασωτέες εκτάσεις».
5. Τη 10667/31.12.81 πρόταση του αρμοδίου Δασαρχείου Πεντέλης περί κηρύξεως αναδασωτέας, της αναφερομένης στο θέμα έκτασεως, αποφασίζουμε:

Κηρύσσουμε αναδασωτέα, με σκοπό την επαναδημιουργία και διατήρηση της δασικής ελαστικότητας που καταστράφηκε από αλλαγή χρήσεως τη δημόσια δασική έκταση έξι χιλιάδων έξακοσίων (6600) τ.μ. που βρίσκεται στη θέση Θύτη του Δήμου Κορωπίου όπως φαίνεται στο συνημμένο διάγραμμα, το οποίο αποτελεί αναπόσπαστο μέρος της αποφάσεως αυτής και έχει όρια:

Ανατολικά: Με ΠΔΑ ίδιου (1111/16/26.1.76) και ΠΔΑ απόφ. Παπαμιγάλη υπ' αριθ. 4345/58/27.4.78.

Δυτικά: Με ΠΔΑ Γ. Γλίκα υπ' αριθ. 4486/98/6.6.75.

Βόρεια: Με δημόσια δασική έκταση.

Νότια: Με δρόμο ΠΔΑ (8601/166/23.8.76) και πέραν με αγροτική έκταση.

Η απόφαση αυτή να δημοσιευθεί στην Έφημερίδα της Κυβερνήσεως.

Αγ. Παρασκευή, 19 Μαρτίου 1982

Η Νομαρχούσα Διευθύντρια  
ΓΑΡ. ΓΥΦΤΑΚΗ



'Αριθ. 181

(8)

Κτήρυξη ως αναδασωτέας έκτασεως 11 στρεμμάτων στη Θέση Βορός 'Αγίου Δημητρίου του Δήμου Κορωπίου Ν. Αττικής.

Ο ΝΟΜΑΡΧΗΣ ΑΤΤΙΚΗΣ  
ΔΙΑΜΕΡΙΣΜΑ ΑΝΑΤΟΛΙΚΗΣ ΑΤΤΙΚΗΣ

Έχοντας υπόψη:

1. Το άρθρο 117 παρ. 3 του Συντάγματος.
2. Τις περί διοικητικής αποκεντρώσεως διατάξεις.
3. Τις διατάξεις του Ν. 998/79 «περί προστασίας των δασών και των δασικών εν γένει εκτάσεων της Χώρας» και συγκεκριμένα: α) Του άρθρου 41 παρ. 1, β) του άρθρου 38 παρ. 1.
4. Τη διαταγή του Υπουργείου Γεωργίας 160417/1180/8.7.1980 «περί οδηγιών για τις αναδασωτέας εκτάσεις».
5. Τη 10697/31.12.81 πρόταση του αρμοδίου Δασαρχείου Πεντέλης περί κηρύξεως αναδασωτέας της αναφερομένης στο θέμα έκτασεως, αποφασίζουμε:

Κηρύττουμε αναδασωτέα, με σκοπό την επανάδημιουργία και διατήρηση της δασικής ελαστήσεως που καταστράφηκε από εκχέρωση, τη δημόσια δασική έκταση ένδεκα (11) στρεμμάτων που βρίσκεται στη Θέση Βορός 'Αγίου Δημητρίου του Δήμου Κορωπίου. όπως φαίνεται στο συνημμένο διάγραμμα, το οποίο αποτελεί αναπόσπαστο μέρος της αποφάσεως αυτής και έχει όρια:

Ανατολικά: Με δημόσια δασική έκταση καταληφθείσα υπό Αρών Κορωνιά.

Δυτικά: Με δημόσια δασική έκταση.

Βόρεια: Με δημόσια δασική έκταση καταληφθείσα υπό Αρών Κορωνιά.

Νότια: Με δημόσια δασική έκταση.

Η απόφαση αυτή να δημοσιευθεί στην Εφημερίδα της Κυβερνήσεως.

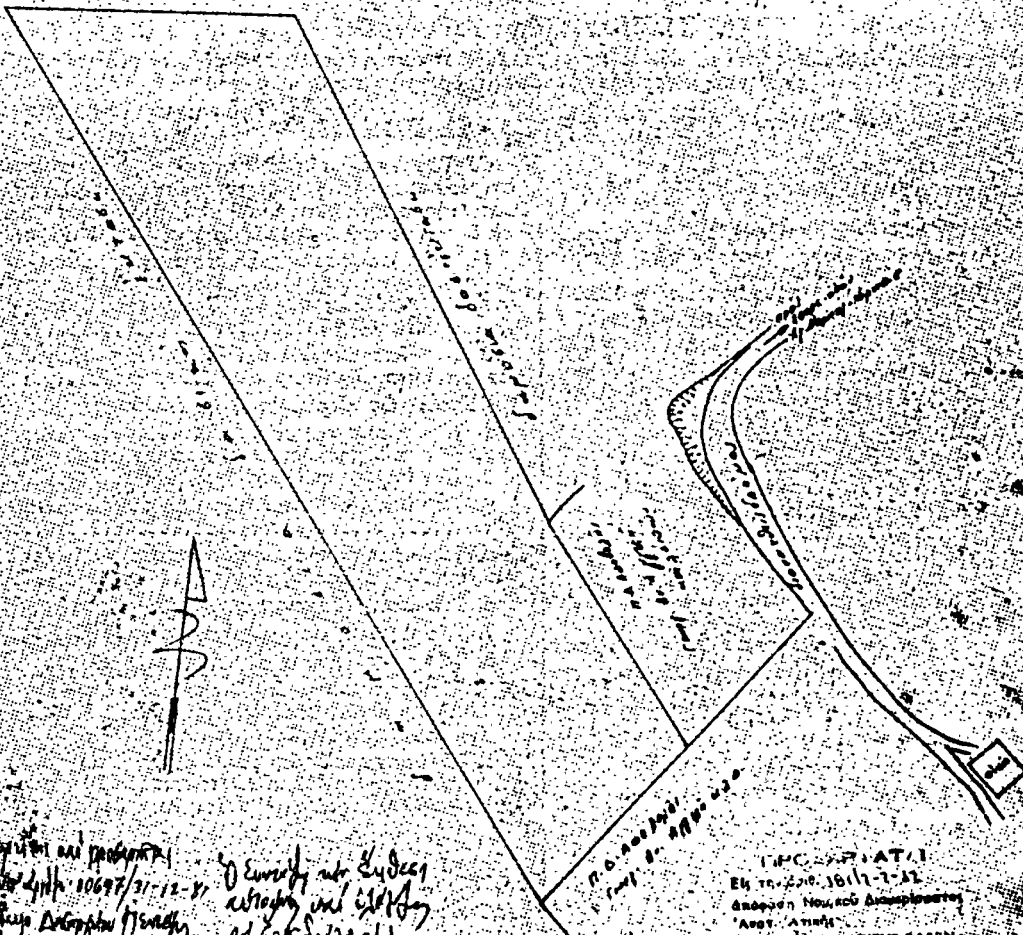
'Αγία Παρασκευή, 19 Μαρτίου 1982

'Η Νομαρχούσα Διευθύντρια  
ΓΑΡ. ΓΥΦΤΑΚΗ

№ 16 Φ 11

ΤΟΠΟΓΡΑΦΙΚΟ ΔΙΑΓΡΑΜΜΑ  
ΔΗΜΟΣΙΑΣ ΔΑΣΙΚΗΣ ΕΚΤΑΣΕΩΣ ΠΟΥ ΚΑΤΑΛΗΘΘΗΚΕ  
ΑΠΟ ΤΟΝ ΜΙΧΑΗΛ ΔΗΜΗΤΡΙΟΥ ΣΩΤΣΑ ΚΑΙ ΛΟΙΠΟΥΣ  
ΣΤΗ ΘΕΣΗ ΒΟΡΟΣ, ΑΓΙΟΥ ΔΗΜΗΤΡΙΟΥ  
Κ.Α. 1:1000  
Εμβαδόν = 11 στρέμ.

Διεύθυνση Στερεο Γραμμάτων



Ομοσπονδία και προέβλεψε  
№ 444/10697/31-12-51  
Επιτροπή Διαφορών Πλημμελ  
№ 1 Παραβίασης Κ-18/1  
Ο Ανάδοχος Πλημμελ  
Παύλος Σωτηρίου

Ο Σωτηρίου και Σωτηρίου  
από την και Σωτηρίου  
№ 8 Σωτηρίου Πλημμελ  
Κορωπί 14-7-50  
Ο Τεχνικός Ανάδοχος  
Γ. Αντωνίου (Σωτηρίου)

Κορωπί 7-7-1950  
Ο Σωτηρίου  
Σωτηρίου

ΑΝΑΣΤΑΣΙΟΣ ΣΩΤΣΑΣ  
ΤΟΠΟΓΡΑΦΟΣ

Γ.Π.Ο. ΣΤΕΡΕΟ ΓΡΑΜΜΑΤΩΝ  
Εκ. Τε. 220. 10/11-1-51  
Διεύθυνση Ημερησίου Διαχειριστικού  
'Ασπ. Α. Πλημμελ'  
Ο ΔΙΕΥΘΥΝΤΗΣ ΣΤΕΡΕΟ ΓΡΑΜΜΑΤΩΝ



**Η ΥΠΗΡΕΣΙΑ ΤΟΥ ΕΘΝΙΚΟΥ ΤΥΠΟΓΡΑΦΕΙΟΥ ΓΝΩΣΤΟΠΟΙΕΙ ΟΤΙ :**

Η έτησια συνδρομή της Έφημερίδας της Κυβερνήσεως, ή τιμή των φύλλων της που πωλούνται τμηματικά και τα τέλη δημοσιεύσεων στην Έφημερίδα της Κυβερνήσεως, καθορίστηκαν από 1 Ιανουαρίου 1981 ως ακολούθως :

**Α'. ΕΤΗΣΙΕΣ ΣΥΝΔΡΟΜΕΣ**

1. Για το Τεύχος Α' .....	Δραχ.	1.500
2. » » » Β' .....	»	3.000
3. » » » ΤΑΠΣ .....	»	2.000
4. » » » Γ' .....	»	1.000
5. » » » Δ' .....	»	2.500
6. » » » Νομικών Προσώπων Δ.Δ. κ.λπ. »	»	1.000
7. » » » 'Αν. ΕΙΣ. Δικαστηρίου .....	»	200
8. » » » Παράρτημα .....	»	600
9. » » » 'Ανωνύμων 'Εταιρειών κ.λπ. ... »	»	7.000
10. » » Δελτίο 'Εμπορικής και Βιομηχανικής 'Ιδιοκτησίας .....	»	600
11. Για όλα τα τεύχη και το Δ.Ε.Β.Ι. ....	»	17.000

Οι Δήμοι και οι Κοινότητες του Κράτους καταβάλλουν το 1/2 των ανωτέρω συνδρομών.

Υπέρ του Ταμείου 'Αλληλοβοήθειας Προσωπικού του 'Εθνικού Τυπογραφείου (ΤΑΠΕΤ) αναλογούν τα εξής ποσά :

1. Για το Τεύχος Α' .....	Δραχ.	75
2. » » » Β' .....	»	150
3. » » » ΤΑΠΣ .....	»	100
4. » » » Γ' .....	»	50
5. » » » Δ' .....	»	125
6. » » » Νομικών Προσώπων Δ.Δ. κ.λπ. »	»	50
7. » » » 'Αν. ΕΙΣ. Δικαστηρίου .....	»	10
8. » » » Παράρτημα .....	»	30
9. » » » 'Ανωνύμων 'Εταιρειών κ.λπ. ... »	»	350
10. » » Δελτίο 'Εμπ. και Βιομ. 'Ιδιοκτησίας..... »	»	30
11. Για όλα τα τεύχη .....	»	850

**Β'. ΤΙΜΗ ΦΥΛΛΩΝ**

Η τιμή πώλησής τους κάθε φύλλου, μέχρις 8 σελ., είναι 7 δρχ., από 9 ως 24 σελ. 14 δρχ., από 25 ως 48 σελ. 20 δρχ., από 49 ως 80 σελ. 40 δρχ., από 81 σελ. και άνω ή τιμή πώλησής τους κάθε φύλλου προσαυξάνεται κατά 40 δρχ. ανά 80 σελίδες.

**Γ'. ΤΙΜΗ ΦΩΤΟΑΝΤΙΓΡΑΦΩΝ**

Η τιμή διαβέσεως στο κοινό των εκδιδόμενων από το 'Εθνικό Τυπογραφείο φωτοαντιγράφων των διαφόρων φύλλων της Έφημερίδας της Κυβερνήσεως καθορίζεται σε τρεις (3) δραχμές κατά σελίδα.

**Δ'. ΤΕΛΗ ΔΗΜΟΣΙΕΥΣΕΩΝ**

**Ι. Στο τεύχος 'Ανωνύμων 'Εταιρειών και 'Εταιρειών Περιορισμένης Εξόχνης :**

**Α'. 'Ανωνύμων 'Εταιρειών :**

1. Τών καταστατικών .....	Δρχ.	18.000
2. Τών αποφάσεων επεί ουχωνύσεως άνωνύμων εταιρειών .....	»	18.000
3. Τών κωδικοποιήσεων τών καταστατικών (ΦΕΚ 309/67, τ. Β') .....	»	9.000
4. Τών τροποποιήσεων τών καταστατικών .....	»	5.000
5. Τών Ισολογισμών κάθε χρήσεως .....	»	8.000
6. Τών ύπουργικών αποφάσεων επεί παροχής άδειας έπιπέσεως τών έργασίδν 'Ασφαλιστικών 'Εταιρειών, τών έκθέσεων έκτιμήσεως περιουσιακών στοιχείων και τών αποφάσεων του Δ.Σ. του ΕΛΤΑ, με τίς όποιες εγκρίνονται και δημοσιεύονται οι κανονισμοί αυτού .....	»	7.000
7. Τών αποφάσεων επεί εγκριπέσεως ύποκαταστήματος, διορισμού γενικού πράκτορος και παροχής πληρεξουσίτητος πρós αντίπροσώπευσην εν 'Ελλάδι άλλοδαπών 'Εταιρειών και τών αποφάσεων επεί μεταβίβασης του χαρτοφυλακίου 'Ασφαλιστικών 'Εταιρειών κατά το άρθρο 59 παρ. 1 του Ν.Δ. 400/70α .....	»	4.000
8. Τών ανακοινώσεων για κάθε μεταβολή που γίνεται με άποφαση Γ.Σ. ή Δ.Σ., τών προσλήσεων σε γενικές συνέλευσεις, τών κατά το άρθρο 32 του Ν. 3221/24 γνωστοποιήσεων, τών ανακοινώσεων, που προβλέπονται από το άρθρο 59 παρ. 3 του Ν.Δ. 400/1970 επεί 'Αλλοδαπών 'Ασφαλιστικών 'Εταιρειών, τών αποφάσεων του Διοικητικού Συμβουλίου του ΕΛΤΑ, που αναφέρονται σε προσωρινές διατάξεις και τών αποφάσεων του 'Υπ. Συγκοινωνιών δια τούς ΗΛΠΑΠ - ΗΣΑΠ - ΟΣΕ .....	»	2.000
9. Τών συνοπτικών μηνιαίων καταστάσεων τών Τραπεζικών 'Εταιρειών .....	»	2.000

10. Τών αποφάσεων της έπιτροπής του Χρηματιστηρίου επεί εισαγωγής χρεωγράφων εις το χρηματιστήριο πρós διαπραγμάτευσην, συμφώνως πρós τα διατάξεις του άρθρου 2 παρ. 3 Α.Ν. 148/1967 Δρχ. 2.000

11. Τών αποφάσεων της έπιτροπής κεφαλαιογερής επεί διαγραφής χρεωγράφων εκ του χρηματιστηρίου, συμφώνως πρós τας διατάξεις του άρθρου 2 παρ. 4 Α.Ν. 148/67 » 2.000

12. Τών αποφάσεων επεί εγκρίσεως τιμολογίων τών 'Ασφαλιστικών 'Εταιρειών » 2.000

**Β'. 'Εταιρειών Περιορισμένης Εξόχνης :**

1. Τών καταστατικών .....	Δρχ.	2.000
2. Τών κωδικοποιήσεων τών καταστατικών ... »	»	2.000
3. Τών Ισολογισμών κάθε χρήσεως .....	»	2.500
4. Τών έκθέσεων έκτιμήσεως περιουσιακών στοιχείων .....	»	2.000
5. Τών τροποποιήσεων τών καταστατικών (για κάθε συμβολαιογραφική πράξη) .....	»	800
6. Τών ανακοινώσεων με συμβολαιογραφική πράξη »	»	800
7. Τών ανακοινώσεων με άπόφαση της Γ.Σ. ... »	»	600
8. Τών προσλήσεων σε γενικές συνέλευσεις .... »	»	600

**Γ'. 'Αλληλασφαλιστικών Συνεταιρισμών - 'Αλληλασφαλιστικών Ταμείων και Φιλανθρωπικών Σωματείων :**

1. Τών ύπουργικών αποφάσεων επεί χορηγήσεως άδειας λειτουργίας 'Αλληλασφαλιστικών Συνεταιρισμών - 'Αλληλασφαλιστικών Ταμείων .....	Δρχ.	2.000
2. Τών Ισολογισμών τών ανωτέρω Συνεταιρισμών, Ταμείων και Σωματείων .....	»	2.500

**Δ'. Τών δικαστικών πράξεων :** Δρχ. 800

**ΙΙ. Στο Τέταρτο τεύχος :**  
Τών δικαστικών πράξεων για παρακατάθεση άποζημιώσεων .....

**Ε'. ΚΑΤΑΒΟΛΗ ΣΥΝΔΡΟΜΩΝ - ΤΕΛΩΝ ΔΗΜΟΣΙΕΥΣΕΩΝ ΚΑΙ ΠΟΣΟΣΤΩΝ Τ.Α.Π.Ε.Τ.**

- Οι συνδρομές του Ισχυτικού και τα τέλη δημοσιεύσεων προκαταβάλλονται στα Δημόσια Ταμεία έναντι άποδεικτικού εισπράξως, το όποιο φρονιζεί ό ενδιαφερόμενος να το στείλει στο 'Εθνικό Τυπογραφείο.
- Οι συνδρομές του έξωτερικού είναι δυνατές να στέλνονται και σε ανάλογο συνάλλαγμα με έπιταγή έπ' ονόματι του Διευθυντή Διαχειρίσεως του 'Εθνικού Τυπογραφείου.
- Τό ύπέρ του ΤΑΠΕΤ ποσοστό έπεί τών ανωτέρω συνδρομών και τών δημοσιεύσεων καταβάλλεται ως εξής :  
α) στην 'Αθήνα : στο Ταμείο του ΤΑΠΕΤ (Κατάστημα 'Εθνικού Τυπογραφείου),  
β) στις ύπόλοιπες πόλεις του Κράτους : στα Δημόσια Ταμεία και άποδίδεται στο ΤΑΠΕΤ σύμφωνα με τίς 192378/3639/1947 (ΡΟΝΕΟ 185) και 178048/5321/31.7.65 (ΡΟΝΕΟ 139) εγκύκλιος διαταγής του Γ.Λ.Κ.  
γ) στις περιπέσεως συνδρομών έξωτερικού : όταν ή άποστολή τους γίνεται με έπιταγής μαζί με αυτές στέλνεται και το ύπέρ του ΤΑΠΕΤ ποσοστό.