

# ΕΦΗΜΕΡΙΣ ΤΗΣ ΚΥΒΕΡΝΗΣΕΩΣ ΤΗΣ ΕΛΛΗΝΙΚΗΣ ΔΗΜΟΚΡΑΤΙΑΣ

ΕΝ ΑΘΗΝΑΙΣ  
ΤΗ 4 ΙΟΥΝΙΟΥ 1982

ΤΕΥΧΟΣ ΤΕΤΑΡΤΟΝ

ΑΡΙΘΜΟΣ ΦΥΛΛΟΥ  
271

## ΠΕΡΙΕΧΟΜΕΝΑ

### ΑΠΑΛΛΟΤΡΙΩΣΕΙΣ

#### ΑΠΟΦΑΣΕΙΣ

Αναγκαστική απαλλοτριώση έκτασης 48 τ.μ. ιδιοκτησίας των Μιχαήλ και Μαρίας Ξύδη, για κατασκευή οικίσκου του άντλιοστασίου της Κοινότητας. . . . . 1

### ΠΟΛΕΟΔΟΜΙΑ

#### ΔΙΑΤΑΓΜΑΤΑ

Τροποποίηση όρων και περιορισμών δόμησης οικοπέδων του ρυμοτομικού σχεδίου Πατρών (Αχαΐας). . . . . 2

### ΑΠΑΛΛΟΤΡΙΩΣΕΙΣ

#### ΑΠΟΦΑΣΕΙΣ

Αρ.9. Α. 3644 (1)

Αναγκαστική απαλλοτριώση έκτασης 48 τ.μ. ιδιοκτησίας των Μιχαήλ και Μαρίας Ξύδη για κατασκευή οικίσκου του άντλιοστασίου της Κοινότητας.

### Ο ΝΟΜΑΡΧΗΣ ΑΡΓΟΛΙΔΑΣ

Με την υπ' αριθμ. Α. 3644/82 απόφαση της Νομαρχίας Αργολίδας, επικυρώθηκε η υπ' αριθμ. 29/81 απόφαση του Κοινοτικού Συμβουλίου Προσύμνης περί αναγκαστικής απαλλοτριώσεως ακινήτου έκτασης 48 τ.μ. ιδιοκτησίας των Μιχαήλ και Μαρίας Ξύδη για κατασκευή οικίσκου του άντλιοστασίου της Κοινότητας, σύμφωνα με τις διατάξεις των άρθρων 202 και 203 του δημοτικού και κοινοτικού κώδικα, όπως τροποποιήθηκαν με το Π.Δ. 22/82.

Ναύπλιον 10 Μαΐου 1982

Ο Νομάρχης  
Ε. ΜΑΣΣΑΡΑΣ

### ΠΟΛΕΟΔΟΜΙΑ

#### ΔΙΑΤΑΓΜΑΤΑ

Τροποποίηση όρων και περιορισμών δόμησης οικοπέδων του ρυμοτομικού σχεδίου Πατρών (Αχαΐας). (2)

### Ο ΠΡΟΕΔΡΟΣ ΤΗΣ ΕΛΛΗΝΙΚΗΣ ΔΗΜΟΚΡΑΤΙΑΣ

Έχοντας υπόψη:

1. Τις διατάξεις του από 17 Ιουλίου 1923 Ν. Δ/τος «περί σχεδίων πόλεων κλπ.» όπως μεταγενέστερα τροποποιήθηκαν, και συμπληρώθηκαν και ειδικότερα του άρθρου 9 αυτού.

2. Τις διατάξεις του Ν. 1032/80 «περί συστάσεως Υπουργείου Χωροταξίας, Οικισμού και Περιβάλλοντος» (ΦΕΚ 57/Α) και ειδικότερα των άρθρων 2, 3 και 7.

3. Την 962/1981 γνωμοδότηση του Συμβουλίου Δημοσίων Έργων (Τμήμα Οικισμού).

4. Την 176/82 γνωμοδότηση του Συμβουλίου της Επικρατείας, με πρόταση του Υπουργού Χωροταξίας, Οικισμού και Περιβάλλοντος, αποφασίζουμε:

Άρθρο 1.

Τροποποιούνται τα από 15.2.1971 (ΦΕΚ 37/Α) 3.5.1972 (ΦΕΚ 97/Α), 6.10.1975 (ΦΕΚ 231/Α) και 28.2.1979 (ΦΕΚ 127/Α) Διατάγματα ως προς τα διαγράμματα που αναφέρονται σ' αυτά (Ε.249/1971, Ε.9337/1972 και Ε.17455/1975 πράξεις του Προϊσταμένου της Υπηρεσίας Οικισμού και Γ.34320/1978 πράξη του Γενικού Διευθυντού Οικισμού του Υπουργείου Δημοσίων Έργων) και καθορίζονται νέα όρια για τον τομέα Α με την υπαγωγή σ' αυτόν τμημάτων του τομέα Β όπως φαίνεται στα θεωρημένα από τον Υπουργό Χωροταξίας, Οικισμού και Περιβάλλοντος με την Γ.11754/1982 πράξη του τέσσερα (4) σχετικά πρωτότυπα διαγράμματα σε κλίμακα 1:5000 που συνοπτικά τους αντίτυπα δημοσιεύονται με το παρόν διάταγμα.

Άρθρο 2.

Οικόπεδα του ρυμοτομικού σχεδίου Πατρών των τομέων Α και Β, όπως διαμορφώνονται παραπάνω, πού δέν έχουν τά ελάχιστά όρια έμβαδού και διατάσεων τά καθοριζόμενα με τά πιο πάνω Διατάγματα θεωρούνται άρτια και οικοδομήσιμα έφ' όσον αυτά κατά την 15.2.1971, 3.5.1972, 6.10.1975 και 28.2.1979 ημέρα δημοσίευσέως αντίστοιχώς των πιο πάνω Διαταγμάτων είχαν τις ακόλουθες διαστάσεις:


- 1. Τομέας Α. Έλάχιστο πρόσωπο: Έξι (6) μέτρα.  
Έλάχιστο βάθος: Όκτώ (8) μέτρα.  
Έλάχιστο έμβαδό: Έκατό (100) μ<sup>2</sup>.
- 2. Τομέας Β. Έλάχιστο πρόσωπο: Δέκα (10) μέτρα.  
Έλάχιστο βάθος: Δέκα πέντε (15) μέτρα.  
Έλάχιστο έμβαδό: Δικόσια (200) μ<sup>2</sup>.


Στόν Υπουργό Χωροταξίας, Οικισμού και Περιβάλλοντος αναθέτουμε τή δημοσίευσή και εκτέλεση του παρόντος Διατάγματος.


Αθήνα 29 Απριλίου 1982

Ο ΠΡΟΕΔΡΟΣ ΤΗΣ ΔΗΜΟΚΡΑΤΙΑΣ  
ΚΩΝΣΤΑΝΤΙΝΟΣ Γ. ΚΑΡΑΜΑΝΛΗΣ

Ο ΥΠΟΥΡΓΟΣ ΧΩΡΟΤΑΞΙΑΣ, ΟΙΚΙΣΜΟΥ ΚΑΙ ΠΕΡΙΒΑΛΛΟΝΤΟΣ  
ΑΝΤΩΝΙΟΣ ΤΡΙΤΣΗΣ







--- Όρια οικοπέδων.







