



# ΕΦΗΜΕΡΙΣ ΤΗΣ ΚΥΒΕΡΝΗΣΕΩΣ ΤΗΣ ΕΛΛΗΝΙΚΗΣ ΔΗΜΟΚΡΑΤΙΑΣ

ΑΘΗΝΑ  
14 ΙΟΥΛΙΟΥ 1982

ΤΕΥΧΟΣ ΤΕΤΑΡΤΟ

ΑΡΙΘΜΟΣ ΦΥΛΛΟΥ  
340

## ΠΕΡΙΕΧΟΜΕΝΑ

### ΠΟΛΕΟΔΟΜΙΑ

#### ΑΠΟΦΑΣΕΙΣ

- 1. Αναγνώριση της παρόδου Γ2 μεταξύ της οδού 'Ηλίας Μηνιάτη ότι προϋπάρχει του έτους 1923...
- 2. Αναγνώριση παρόδου της οδού 'Ολυμπιάδος στην Καβάλα ως προϋφισταμένης του 1923 και χαρακτηρισμός της ως διατηρητέας...
- 3. Αναγνώριση παρόδου της οδού Καρχαίου στην Καβάλα ως προϋφισταμένης του έτους 1923 και χαρακτηρισμός της ως διατηρητέας...

#### ΑΝΑΚΟΙΝΩΣΕΙΣ

- 4. Παρακατάθεση αποζημιώσεως ακινήτων που έχουν ρυμοτομηθεί με το έγκειμένο ρυμοτομικό σχέδιο του Δήμου 'Αθηναίων για τη διάνοιξη της Λεωφ. 'Υμηττού μεταξύ των οδών 'Αγελάου και 'Ηλιουπόλεως (Π.Α. 141/1972)...
- 5. Παρακατάθεση αποζημιώσεως ακινήτων που έχουν ρυμοτομηθεί με το έγκειμένο ρυμοτομικό σχέδιο του Δήμου 'Αθηναίων για τη διάνοιξη της Ν. Λεωφ. 'Υμηττού (περιοχή Α' Νεκροταφείου) (Π.Α. 141/72)...
- 6. Ειδοποίηση παρακαταθέσεως αποζημιώσεως προς διανοήσιν της οδού 'Εμμ. Παπα εν τη Κοινότητι Ν. Κερκυρών...

#### ΔΙΟΡΘΩΣΕΙΣ ΣΦΑΛΜΑΤΩΝ

- 7. Διόρθωση σφάλματος στην ειδοποίηση αποζημιώσεως από απαλλοτριώση ακινήτου στο Λιμάνι Πατά Λαυρίου.

### ΠΟΛΕΟΔΟΜΙΑ

#### ΑΠΟΦΑΣΕΙΣ

'Αριθ. Χ 2941 (1)

Αναγνώριση της παρόδου Γ2 μεταξύ της οδού 'Ηλίας Μηνιάτη ότι προϋπάρχει του έτους 1923.

#### Ο ΝΟΜΑΡΧΗΣ ΛΑΧΑΙΑΣ

Έχοντας υπόψη:

- 1. Τις διατάξεις της παρ. 4 του άρθρου 20 του από 17.7.1923 Ν.Δ. «περί σχεδίων πόλεων κ.λ.π.» καθώς και

το Β.Δ. από 4.1.1924 που καθορίζει ότι το άρθρο 20 ισχύει από 1.6.1924.

2. Τις διατάξεις του Νόμου 3200/55 «περί αποκεντρώσεως» και το Β.Δ. από τις 28.6.55 «περί εξαιρέσεως από την αρμοδιότητα των Νομαρχών αντικειμένων τινών αρμοδιότητος 'Υπουργ. Δημ. Έργων.

3. Τις διατάξεις του Ν.Δ. 1018/71 «περί τροποποιήσεως και συμπληρώσεως του Α.Ν. 314/68 «περί παροχής εις τον 'Υπουργόν Βορ. Ελλάδος και τους Νομάρχας αρμοδιότητας.

4. Την από 18.2.1982 αίτηση της 'Ελένης Ξένου με την οποία ζητά την αναγνώριση της παρόδου Γ2 ή οποία βρίσκεται μέσα στο σχέδιο πόλεως Πατρών ως οδού που υπήρχε πριν από το έτος 1923.

5. Το έγγραφο αρ. Χ. 1784/4.3.82 του Τμ. Πολεοδ. Έργων, με το οποίο υποβλήθηκε τοπογραφικό διάγραμμα κ.λ.π. σχετικά.

6. Τα συμβόλαια αρ. 30139/1917, 13544/1917, 15593/1921, 2395/1935, 24050/1957, 15234/1956, 11983/1914, συμβολ/φων. 'Ιωαν. 'Αργυριάδου, Χ. Δημητρακοπούλου, Σωτ. Μπέτσου, Φ. Κουτσοκόστα, Β. Κόκκλη, από τα οποία προκύπτει ότι η πάροδος Γ2 ή οποία βρίσκεται μέσα στο σχέδιο πόλεως Πατρών, εισηματίστη πριν από την ισχύ του προαναφερομένου Διατάγματος και χωρίς μεταβολή των διαστάσεων αυτής.


7. Τη σύμφωνη γνώμη του Ν.Σ.Δ.Ε. που διατυπώθηκε στο αρ. 4/53/8.3.1982, αποφασίζουμε:


Αναγνωρίζουμε ότι η πάροδος Γ2 μεταξύ της οδού 'Ηλίας Μηνιάτη που βρίσκεται μέσα στο σχέδιο πόλεως Πατρών, σχηματίσθηκε πριν το έτος 1923 και εφαρμόζονται σ' αυτή όλες οι διατάξεις που ισχύουν και για τους έγκειμένους δρόμους του ρυμοτομικού σχεδίου Πατρών, στη περιοχή αυτή και ειδικότερα όπως φαίνεται στο συνημμένο τοπογραφικό διάγραμμα που συνέταξε και υπογράφει ο Πολιτικός Μηχανικός Νικ. Χατζηβασιλείου και με στοιχεία Α, Β, Γ, Δ, Α.

Η απόφαση αυτή να δημοσιευθεί στην 'Εφημερίδα της Κυβερνήσεως.

Πάτρα, 26 Μαρτίου 1982

Ο Νομαρχών Διευθυντής  
ΝΙΚ. ΤΕΠΕΤΕΣ





Αριθ. 87895

(2)

Αναγνώριση παρόδου τής οδοῦ Ὀλυμπιάδος στὴν Καβάλα ὡς προϋφισταμένης τοῦ 1923 καὶ χαρακτηρισμὸς τῆς ὡς διατηρητέας.

#### Ο ΝΟΜΑΡΧΗΣ ΚΑΒΑΛΑΣ

Σύμφωνα μέ :

1. Τὶς διατάξεις : α) Τοῦ ἀπὸ 17.7.23 Ν.Δ. «περὶ σχεδίων πόλεων, κωμῶν καὶ συνοικισμῶν τοῦ Κράτους καὶ ἀνεγέρσεως αὐτῶν, β) τοῦ Β.Δ. 712/70 ὅπως τροποποιήθηκε μετὰ τὰ 677/71 καὶ 198/72 Β.Δ., γ) τοῦ Ν. 3200/55 «περὶ διοικητικῆς ἀποκεντρώσεως ὅπως συμπληρώθηκε καὶ τροποποιήθηκε ἀργότερα.

2. Τὴν 27/295/17.12.81 γνωμοδότηση τοῦ Συμβουλίου Δημ. Ἔργων τῆς Νομαρχίας μας περὶ ἀναγνώρισεως τῆς παρόδου Ὀλυμπιάδος στὴν Καβάλα ὡς προϋφισταμένης τοῦ 1923.

3. Τὴν ἀπὸ 21.10.81 αἴτηση τῶν Αἰκατερίνης καὶ Βασιλείου Βάσσου γιὰ ἀναγνώριση τῆς παραπάνω παρόδου ὡς προϋφισταμένης τοῦ 1923.

4. Τὸ μὲν ἀριθμ. 876/20.10.59 παραχωρητήριο τῆς Ὑπερησείας Διχειρίσεως Ἀνταλλαξίμων Μουσουλμανικῶν

κτημάτων, ὅπου ἡ πάροδος ἀναφέρεται σὺν ὄριον ἰδιοκτησίας καὶ ἀπὸ αὐτὸ προκύπτει ὅτι ἡ πάροδος Ὀλυμπιάδος ὑπάρχει πρὶν ἀπὸ τὸ ἔτος 1923.

5. Τὸ τοπογραφικὸ διάγραμμα τοῦ Πανταζῆ Ἀδρίμη τοπογράφου μηχανικοῦ.

6. Τὸ μετὰ τὰ ἀπὸ 11.3.39 καὶ 16.1/2.2.80 Π.Δ. ἐγκριμένο ρυμοτομικὸ σχέδιο πόλεως Καβάλας Φ.Π. 22 ὅπου φαίνεται ἡ πάροδος αὐτῆ.

Ἐπειδὴ ἀπὸ τὰ παραπάνω προκύπτει ὅτι ἡ πάροδος Ὀλυμπιάδος ὑπάρχει πρὶν ἀπὸ τὸ ἔτος 1923, ἀποφασίζουμε :

Ἀναγνωρίζουμε ὅτι ἡ πάροδος τῆς οδοῦ Ὀλυμπιάδος ὑπάρχει νόμιμα πρὶν ἀπὸ τὸ ἔτος 1923 καὶ τὴν χαρακτηρίζουμε διατηρητέα.

Ἡ πάροδος αὐτῆ φαίνεται στὸ τοπογραφικὸ διάγραμμα τοῦ Πανταζῆ - Ἀδρίμη τοπογράφου μηχανικοῦ, θεωρημένο ἀπὸ τὸν Προϊστάμενο τοῦ Τμ. Πολεοδομίας καὶ πολεοδομικῶν ἐφαρμογῶν τῆς Νομαρχίας μας σὲ κλίμακα 1 : 500

Ἡ ἀπόφαση αὐτῆ πού ἰσχύει ἀπὸ τῆ δημοσίευσή της νὰ δημοσιευθεῖ στὴν Ἐφημερίδα τῆς Κυβερνήσεως.

Καβάλα, 4 Μαΐου 1982

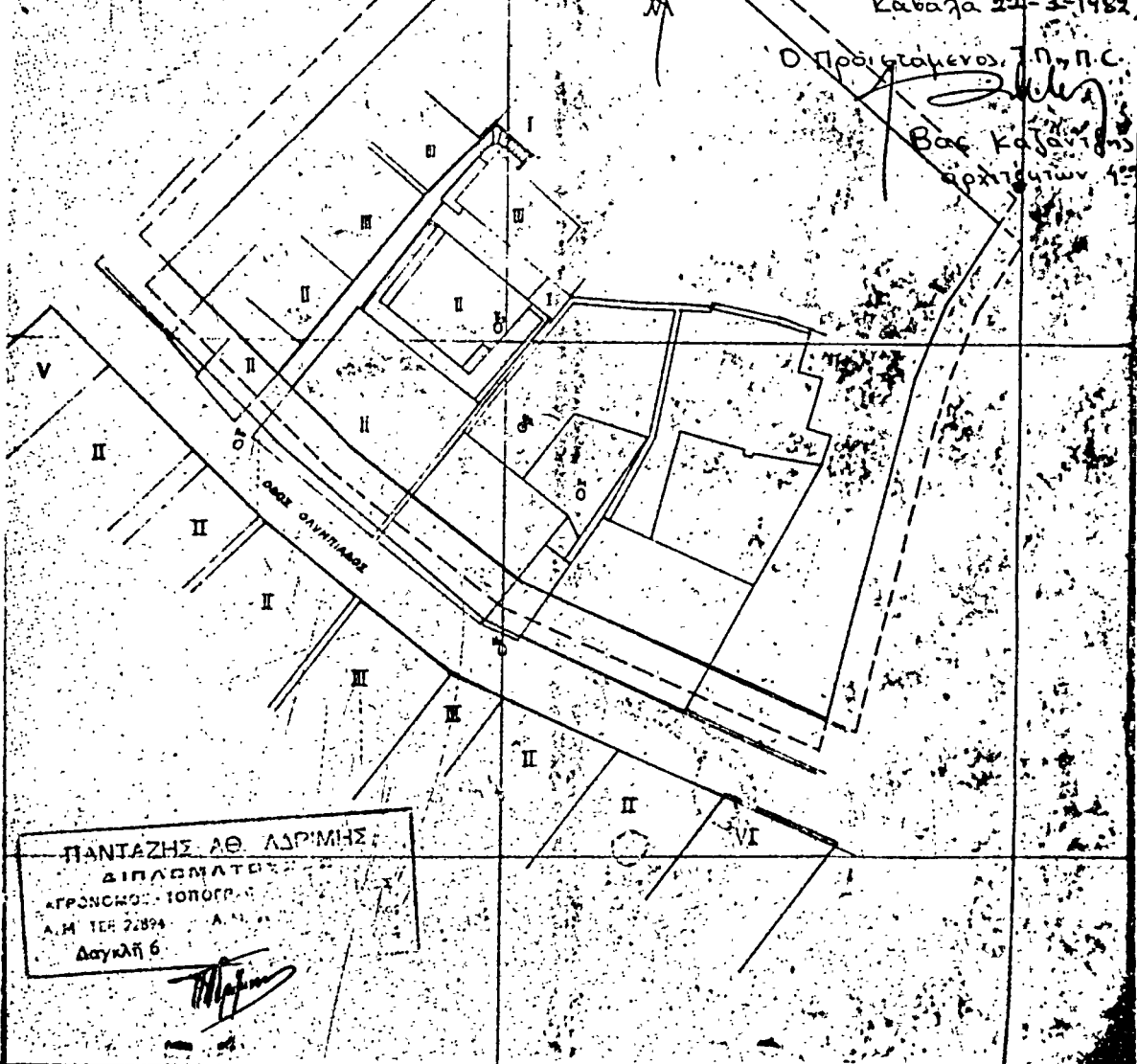
Ὁ Νομάρχης  
ΚΩΣΤΑΣ ΜΑΜΕΛΗΣ

Αποσπασμα από το εγκεκριμένο  
σχέδιο καταγραφής  
Φ.Ν. 22  
ΚΛΙΜΑΚΑ 1:500

Το παρόν συνοδεύει την υπ' αριθ.  
87895/4-5-22 απόφαση Νο 108/1  
Καταγραφής περί αναγνώρισης πα-  
ρόδου ως οδού Ομήρου 22  
προϋφιστάμενης τος 1923  
Κατάρα 22-3-1982

Ο Πρόεδρος της Τ.Π.Π.Σ.

Βασ. Καζαντζής  
Αρχιτέκτων 12



ΠΑΝΤΑΖΗΣ ΑΘ. ΑΣΡΜΙΗΣ  
ΔΙΠΛΩΜΑΤΕΣ  
ΓΕΩΓΝΟΣΜΟΣ-ΤΟΠΟΓΡ.  
Α.Μ. ΤΕΧ 22894 Α.Μ. Π.Σ. 1234  
Δαγκλή 6

Αριθ. 88354

(3)

Αναγνώριση παρόδου τῆς ὁδοῦ Καρατάσου στὴν Καβάλα ὡς προϋφισταμένης τοῦ ἔτους 1923 καὶ χαρακτηρισμός τῆς ὡς διατηρητέας.

### Ο ΝΟΜΑΡΧΗΣ ΚΑΒΑΛΑΣ

Σύμφωνα μέ :

1. Τῆς διατάξεις : α) Τοῦ ἀπὸ 17.7.1923 Ν.Δ. ἀπερὶ σχεδίων πόλεων κωμῶν καὶ συνοικισμῶν τοῦ κράτους καὶ ἀνεγέρσεως αὐτῶν. β) Τοῦ Β.Δ. 712/70 ὅπως τροποποιήθηκε μετὰ 677/71 καὶ 198/72 Β.Δ. γ) Τοῦ Ν. 3200/55 ἀπερὶ διοικητικῆς ἀποκεντρώσεως ὅπως συμπληρώθηκε καὶ τροποποιήθηκε ἀργότερα.

2. Τὴν 27/293/17.12.81 γνωμοδότηση τοῦ Συμβουλίου Δημ. ἔργων τῆς Νομαρχίας μας ἀπερὶ ἀναγνώρισεως τῆς παρόδου Καρατάσου στὴν Καβάλα ὡς προϋφισταμένης τοῦ 1923.

3. Τὴν ἀπὸ 9.11.1981 αἴτηση τοῦ Χαράλαμπου Πετρουλῆ γιὰ ἀναγνώριση τῆς παρόδου ὡς προϋφισταμένης τοῦ 1923.

4. Τὸ μετὰ ἀριθμ. 298/6.10.58 παρ.χωρητῆριο τῆς Ὑπηρεσίας Διαχειρίσεως Ἀνταλλαξίμων Μουσουλμανικῶν κτη-

μάτων ὅπου ἡ πάροδος ἀναφέρεται σὰν ὄριο ἰδιοκτησίας καὶ ἀπὸ αὐτὸ προκύπτει ὅτι ἡ πάροδος Καρατάσου ὑπάρχει πρὶν ἀπὸ τὸ 1923.

5. Τὸ τοπογραφικὸ διάγραμμα τοῦ Παναγιώτη Νικολαΐδη Τοπογράφου Μηγ/κοῦ.

6. Τὸ μετὰ τὰ ἀπὸ 11.3.1939 καὶ 16.1/2.2.80 ἐγκριμένο ρυμοτομικὸ σχέδιο πόλεως Καβάλας ΦΠ 14 στὸ ὅποιο φαίνεται ἡ πάροδος αὐτή.

Ἐπειδὴ ἀπὸ τὰ παραπάνω προκύπτει ὅτι ἡ πάροδος Καρατάσου ὑπάρχει πρὶν ἀπὸ τὸ ἔτος 1923, ἀποφασίζουμε :

Ἀναγνωρίζουμε ὅτι ἡ πάροδος τῆς ὁδοῦ Καρατάσου στὴν Καβάλα ὑπάρχει νόμιμα πρὶν ἀπὸ τὸ ἔτος 1923 καὶ τὴν χαρακτηρίζουμε διατηρητέα. Ἡ πάροδος αὐτὴ φαίνεται στὸ τοπογραφικὸ διάγραμμα τοῦ Παναγιώτη Νικολαΐδη Τοπογράφου μηχανικοῦ θεωρημένο ἀπὸ τὸν Προϋστάμενο τοῦ τμήματος Πολεοδομίας καὶ Πολεοδομικῶν Ἐφαρμογῶν τῆς Νομαρχίας μας ὑπὸ κλίμακα 1 : 500. Ἡ ἀπόφαση αὐτὴ πού ἰσχύει ἀπὸ τὴν δημοσίευσή της νὰ δημοσιευθεῖ στὴν Ἐφημερίδα τῆς Κυβερνήσεως.

Καβάλα, 17 Μαΐου 1982

Ὁ Νομάρχης  
ΚΩΣΤΑΣ ΜΑΜΕΛΗΣ

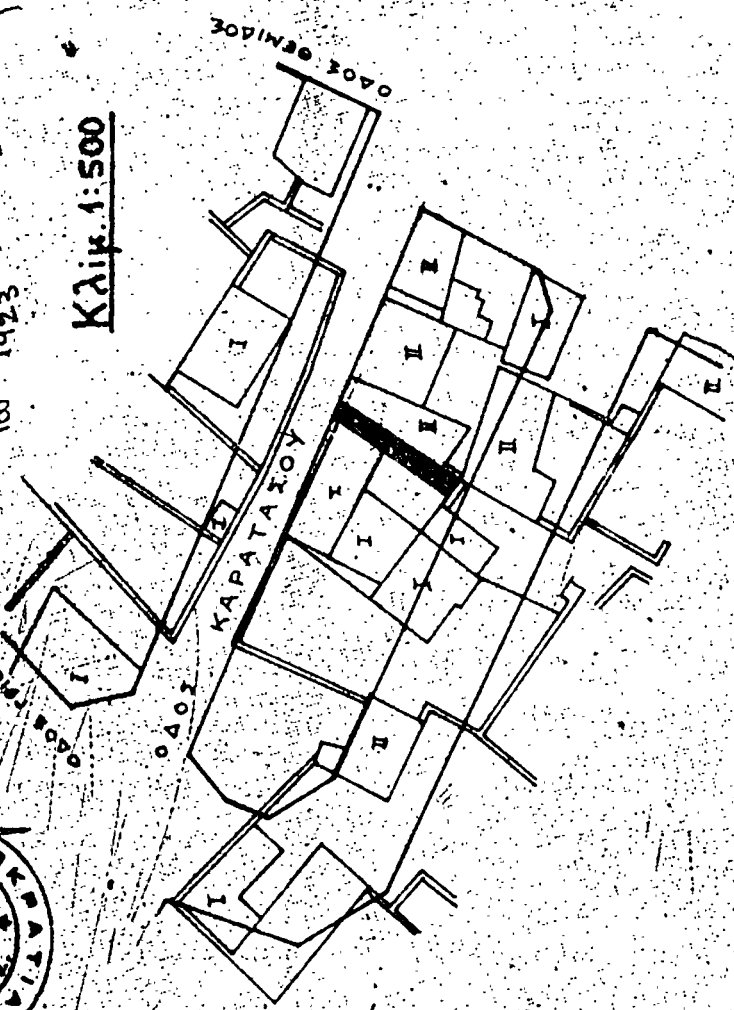
ΘΕΩΡΗΘΗΚΕ

Καβάλα 91 - 4 - 1982  
Ο ΠΡΟΤΥΠΟΙ ΙΙ & ΒΕ



Το σχέδιο αυτό συντάχθη την 01/09/81  
88354/81 5/82 από τον Νοτάρχο Κα-  
βάλας "Νισρι-Αναγνωρίσιμος παρόδου του  
όδου Κατάταξου ως προμνηστεύεται  
του 1923

**Κλίμ. 1:500**



Απόσπασμα από την πινακίδα 14 του  
εγκριμένου σχεδίου πόλεως Καβάλας  
μετά την αναθεώρησή του 1980

## ΑΝΑΚΟΙΝΩΣΕΙΣ

Αριθ. Δ1γ/0/10813

(4)

Παρακατάθεση αποζημιώσεως ακινήτων που έχουν ρυμοτομηθεί με το έγκειμένο ρυμοτομικό σχέδιο του Δήμου Αθηναίων για τη διάνοιξη της Λεωφ. Ύμηττου μεταξύ των οδών Αγγελίου και Ήλιουπόλεως (Π.Α. 141/72).

## Ο ΥΠΟΥΡΓΟΣ ΔΗΜΟΣΙΩΝ ΕΡΓΩΝ

Έχοντας υπόψη :

1. Τις διατάξεις του Ν.Δ/τος 17.7.1923 «περί σχεδίων πόλεων, κωμών και συνοικισμών του Κράτους και οικοδομής αυτών» (ΦΕΚ 228/16.8.1923 τ. Α')
2. Τις διατάξεις του Ν.Δ/τος 797/1971 «περί αναγκαστικών απαλλοτριώσεων» (ΦΕΚ 1/1.1.1971 τ. Α').
3. Την εξουσιοδοτική απόφαση του Υπουργού Δημ. Έργων ΕΔ2α/01/25/Φ. 2.2.1/20.3.82 ΦΕΚ 149/6.4.82 τ. Β'.
4. Το Π.Δ/γμα 910/1977 ΦΕΚ 305/10.10.1977 τ. Α' «περί οργανισμού του Ύπ. Δημοσίων Έργων.
5. Τον πίνακα παρακαταθέσεως της αποζημιώσεως που καθορίστηκε με την απόφαση 17517/79 του Πολυμελούς Πρωτοδικείου Αθηνών για ακίνητα που ρυμοτομήθηκαν με το έγκειμένο ρυμοτομικό σχέδιο του Δήμου Αθηναίων για τη διάνοιξη της Λεωφ. Ύμηττου μεταξύ των οδών Αγγελίου και Ήλιουπόλεως, σύμφωνα με τις ενδείξεις της πράξεως αναλογισμού 141/72 ανακοινώνουμε στα πρόσωπα που έχουν ή αξιώνουν εμπράγματα δικαιώματα στα παραπάνω ακίνητα, ότι η αποζημίωση των οικοπεδικών εκτάσεων που έχουν ρυμοτομηθεί και των επικειμένων τους όπως σημειώνονται στα στοιχεία προδικασίας του άρθρου 5 του Ν. 653/1977, έχει κατατεθεί στο Ταμείο Παρακαταθηκών και Δανείων Αθηνών, ύστερα από το συμφητισμό δικαιωμάτων και υποχρεώσεων που προβλέπει το άρθρο 6 του Ν. 5269/1931 και με την έκδοση του γραμματίου παρακαταθήκης 663391/16.6.82 για συνολικό ποσό 54.400 δραχμών.

Η παρακατάθεση της παραπάνω αποζημιώσεως έγινε υπέρ, 1) Χριστίνας συζ. Γ. Σκουνητή 2) Αντωνίου Πρακλ. Γούτη, και θα καταβληθεί μόνο στα πρόσωπα που θα αναγνωριστούν δικαιούχοι με απόφαση του Μονομελούς Πρωτοδικείου Αθηνών.

Η απόφαση αυτή να δημοσιευθεί στην Έφημερίδα της Κυβερνήσεως.

Αθήνα, 18 Ιουνίου 1982

Με εντολή Υπουργού  
Ο Διευθυντής  
ΓΕΩΡΓΙΟΣ ΜΠΑΣΤΟΣ

Αριθ. Δ1γ/0/10815

(5)

Παρακατάθεση αποζημιώσεως ακινήτων που έχουν ρυμοτομηθεί με το έγκειμένο ρυμοτομικό σχέδιο του Δήμου Αθηναίων για τη διάνοιξη της Ν. Λεωφ. Ύμηττου (περιοχή Α' Νεκροταφείου) (Π.Α. 141/72).

## Ο ΥΠΟΥΡΓΟΣ ΔΗΜΟΣΙΩΝ ΕΡΓΩΝ

Έχοντας υπόψη :

1. Τις διατάξεις του Ν.Δ/τος 17.7.1923 «περί σχεδίων πόλεων, κωμών και συνοικισμών του Κράτους και οικοδομής αυτών» (ΦΕΚ 228/16.8.1923 τ. Α').
2. Τις διατάξεις του Ν.Δ/τος 797/1971 «περί αναγκαστικών απαλλοτριώσεων» (ΦΕΚ 1/1.1.1971 τ. Α').
3. Την εξουσιοδοτική απόφαση του Υπουργού Δημ. Έργων ΕΔ2α/01/25/Φ. 2.2.1/20.3.82 ΦΕΚ 149/6.4.82 τ. Β'.

4. Το Π.Δ/γμα 910/1977 ΦΕΚ 305/10.10.1977 τ. Α' «περί οργανισμού του Ύπ. Δημοσίων Έργων.

5. Τον πίνακα παρακαταθέσεως της αποζημιώσεως που καθορίστηκε με την απόφαση 17517/79 του Πολυμελούς Πρωτοδικείου Αθηνών για ακίνητα που ρυμοτομήθηκαν με το έγκειμένο ρυμοτομικό σχέδιο του Δήμου Αθηναίων για τη διάνοιξη της Ν. Λεωφ. Ύμηττου (περιοχή Α' Νεκροταφείου), σύμφωνα με τις ενδείξεις της πράξεως αναλογισμού 141/72, ανακοινώνουμε στα πρόσωπα που έχουν ή αξιώνουν εμπράγματα δικαιώματα στα παραπάνω ακίνητα, ότι η αποζημίωση των οικοπεδικών εκτάσεων που έχουν ρυμοτομηθεί και των επικειμένων τους όπως σημειώνονται στα στοιχεία προδικασίας του άρθρου 5 του Ν. 653/1977, έχει κατατεθεί στο Ταμείο Παρακαταθηκών και Δανείων Αθηνών, ύστερα από το συμφητισμό δικαιωμάτων και υποχρεώσεων που προβλέπει το άρθρο 6 του Ν. 5269/1931 και με την έκδοση του γραμματίου παρακαταθήκης 663393/16.6.82, για συνολικό ποσό δραχμών 1.188.000.

Η παρακατάθεση της παραπάνω αποζημιώσεως έγινε υπέρ Ισραηλινής Κοινότητας, και θα καταβληθεί μόνο στα πρόσωπα που θα αναγνωριστούν δικαιούχοι με απόφαση του Μονομελούς Πρωτοδικείου Αθηνών.

Η απόφαση αυτή να δημοσιευθεί στην Έφημερίδα της Κυβερνήσεως.

Αθήνα, 18 Ιουνίου 1982

Με εντολή Υπουργού  
Ο Διευθυντής  
ΓΕΩΡΓΙΟΣ ΜΠΑΣΤΟΣ

(6)

Είδοποίηση παρακαταθέσεως αποζημιώσεως προς διάνοιξη της οδού Έμμ. Παπα εν τη Κοινότητι Ν. Κερδυλλίων.

Διά των υπ' αριθμ. 14965 και 14966/5.5.1982 Γραμματίων συστάσεως προς/προς του Γραφείου Παρικών Σερρών, κατετέθη παρά των Γεωργίου Γιαρμην και Δημητρίου Γιούρτσα κατοίκων Ν. Κερδυλλίων το ποσόν των δραχμών 2.250 και 8.050 αντίστοιχως, δι' αποζημίωσιν λόγω ρυμοτομίας οικοπέδων προς διάνοιξη της οδού Έμμ. Παπα εν τη Κοινότητι Ν. Κερδυλλίων, συμφώνως προς την υπ' αριθμ. 18/1981 πράξιν τακτοποιήσεως του Γραφείου Πολεοδομίας Σερρών, της αποζημιώσεως καθορισθείσης διά της υπ' αριθμ. 148/1982 αποφάσεως του Μονομ. Πρωτ. Σερρών. Τα ανωτέρω ποσά είναι αποδοτέα εις τους δικαστικούς αναγνωρισθσομένους εικαζομένους δικαιούχους Γεώργιον Ψαρράν και Απόστολον Παπαπαναγιώτου κατοίκους Ν. Κερδυλλίων. Τα εν λόγω Γραμμάτια κατετέθησαν εις τον Συμ/φόν Σερρών Δημήτριον Παπαδόπουλον, συνταχθεισών των υπ' αριθμ. 17250 και 17251/1982 πράξεων καταθέσεως.

Σέρραι, 11 Μαΐου 1982

Ο Πληρεξούσιος δικηγόρος  
ΔΗΜ. ΖΑΠΡΟΥΔΗΣ

(Αριθ. τριπλ. 17203/19.5.82 του Δημοσ. Ταμ. Σερρών τής 28.5.82)

## ΔΙΟΡΘΩΣΕΙΣ ΣΦΑΛΜΑΤΩΝ

(7)

Στην είδοποίηση για την αποζημίωση απαλλοτριώσεως ακινήτου στο Λιμάνι Παπα Λαυρίου, αριθ. Φ. 174/42044/7.8.1981, που δημοσιεύτηκε στο ΦΕΚ 482/τ. Δ'/7.9.1981 και στην 6η παράγραφο, διαρθρώνεται ο αριθμός της απόφασης του Μονομελούς Πρωτοδικείου από 18/81 σε 180/81.

(Από το Υπουργείο Πολιτισμού και Έπιστημών)