



# ΕΦΗΜΕΡΙΣ ΤΗΣ ΚΥΒΕΡΝΗΣΕΩΣ

## ΤΗΣ ΕΛΛΗΝΙΚΗΣ ΔΗΜΟΚΡΑΤΙΑΣ

ΑΘΗΝΑ  
18 ΟΚΤΩΒΡΙΟΥ 1982

ΤΕΥΧΟΣ ΤΕΤΑΡΤΟ

ΑΡΙΘΜΟΣ ΦΥΛΛΟΥ  
510

### ΠΕΡΙΕΧΟΜΕΝΑ

#### ΑΠΑΛΛΟΤΡΙΩΣΕΙΣ ΑΠΟΦΑΣΕΙΣ

- 1 'Αναγκαστική απαλλοτρίωση έκτασης για ανέγερση διδακτηρίου του 18ου Δημοτικού Σχολείου Κερατσινίου... 1
- 2 'Αναγκαστική απαλλοτρίωση έκτασης, για ανέγερση του Γυμνασίου Κιζανίων Πειραιώς. . . . . 2
- 3 'Εγκριση δημιουργίας ζώνης παραλίας στη θέση «ΠΕΡΑΜΑ» Γατσοβρίου Ν. Κερκύρας μπροστά στην ιδιοκτησία Π. Καρδάκη κλπ. . . . . 3
- 4 'Αναγκαστική απαλλοτρίωση ακινήτων κλπ. ιδιοκτησίας Σωτηρίου Σπανού Κ. Καστριτσίου Ν. 'Αχαΐας. . . . . 4
- 5 Κήρυξη ως αναδασωτέας έκτασεως ενός στρέμματος και τριακοσίων σαράντα τετραγωνικών μέτρων (1,340) στη θέση «Στέγη» της Κοινότητας 'Αρχαγγέλου του Νομού Δωδεκανήσου. . . . . 5
- 6 'Αναγκαστική απαλλοτρίωση ακινήτου στην Κοινότητα Ζαράκων στη θέση «Καρυστίνος» για τη διάνοιξη αγροτικού δρόμου με δαπάνες της ανωτέρω Κοινότητας Ν. Εύβοιας. . . . . 6
- 7 Κήρυξη ως αναδασωτέας έκτασεως 907 Μ2 στη θέση Λουτρά 'Οραίας 'Ελένης της Κοινότητας Γαλαταχίου του Νομού Κορινθίας. . . . . 7
- 8 Κήρυξη ως αναδασωτέας έκτασεως 4,5425 στρεμμάτων, στη θέση Κωστάκια της Κοινότητας 'Ελλάδας του Νομού Λακωνίας. . . . . 8
- 9 Κήρυξη ως αναδασωτέας έκτασεως 3,529 στρεμμάτων, στη θέση «Κόκκινες» της Κοινότητας Παπαθανάνων του Νομού Λακωνίας. . . . . 9
- 10 Κήρυξη ως αναδασωτέας έκτασεως 0,577 στρεμμάτων, στη θέση Χουνάρια της Κοινότητας Νομίων του Νομού Λακωνίας. . . . . 10

#### ΑΝΑΚΟΙΝΩΣΕΙΣ

- 11 'Ανακοίνωση παρακαταθέσεως αποζημιώσεως εξ αναγκαστικής απαλλοτρίωσης ακινήτου προς βελτίωσιν συνθηκών υδρεύσεως, κειμένου εις θέσιν ΡΗΓΑΝΑ κτηματικής περιοχής Κ. Αδλιωτών Ν. Κερκύρας. . . . . 11
- 12 'Ανακοίνωση παρακαταθέσεως αποζημιώσεως για απαλλοτριωθέντα ακίνητα Ν. Σερρών. . . . . 12
- 13 Είσοδος για την παρακατάθεση αποζημιώσεως από αναγκαστική απαλλοτρίωση. . . . . 13
- 14 Δημοσίευση ανακοινώσεως περί παρακαταθέσεως αποζημιώσεως από αναγκαστική απαλλοτρίωση για διάνοιξη της οδού 'Ιτέας—Δεσφίνας—'Αντικίρρας προς Δίστομο. . . . . 14

### ΑΠΑΛΛΟΤΡΙΩΣΕΙΣ

#### ΑΠΟΦΑΣΕΙΣ

'Αριθ. Π. 5944/2406

(1)

'Αναγκαστική απαλλοτρίωση έκτασης για ανέγερση διδακτηρίου του 18ου Δημοτικού Σχολείου Κερατσινίου.

ΟΙ ΥΠΟΥΡΓΟΙ  
ΕΘΝΙΚΗΣ ΠΑΙΔΕΙΑΣ ΚΑΙ ΘΡΗΣΚΕΥΜΑΤΩΝ  
ΚΑΙ ΟΙΚΟΝΟΜΙΚΩΝ

'Εχοντας υπόψη:

1. Τις διατάξεις του Π. Δ/τος 797/1971 «περί αναγκαστικών απαλλοτριώσεων» σε συνδυασμό με τις διατάξεις του Β. Δ/τος 139/1971 «περί της αρμοδιότητας των Νομαρχών προς κήρυξιν αναγκαστικών τινων απαλλοτριώσεων».
2. Τις διατάξεις του άρθρου 17 του Α.Ν. 627/1968 «περί 'Οργανισμού Σχολικών Κτιρίων» σε συνδυασμό με τις διατάξεις του Ν. 513/1976.
3. Το από 9.2.1982 απόσπασμα πρακτικού από τη συνεδρίαση αριθ. 1347 του Διοικητικού Συμβουλίου του 'Οργανισμού Σχολικών Κτιρίων.
4. Το από 6.2.1979 πρακτικό καταλληλότητας της απαλλοτριουμένης έκτασεως που καταρτίσθηκε από την κατά νόμο επιτροπή.
5. Την αριθ. Γ. 3702/235/18.2.1979 (ΦΕΚ 104/20.2.1979 τ. Δ') απόφαση του 'Υπουργού Δημοσίων 'Εργων «περί χαρακτηρισμού των εντός σχεδίου δημοσίων χώρων ως καταλλήλων και διά την ανέγερσιν σχολικών κτιρίων».
6. Την αριθ. 11355/12.7.82 (ΦΕΚ 474/13.7.82 τ. Β') κοινή απόφαση του Πρωθυπουργού και του 'Υπουργού Οικονομικών σχετικά με ανάθεση αρμοδιοτήτων στους 'Υφυπουργούς Οικονομικών, αποφασίζουμε:

Κηρύσσουμε την αναγκαστική απαλλοτρίωση, για λόγους δημόσιας ωφέλειας και ειδικότερα για την ανέγερση του διδακτηρίου του 18ου Δημοτικού Σχολείου Κερατσινίου, έκτασης συνολικού εμβαδού 2,714 Μ<sup>2</sup> που βρίσκεται στην περιοχή του Δήμου Κερατσινίου, Νομού 'Αττικής και μεταξύ των οδών Ξηροτού, Καίρη, 'Επισκόπου 'Ησαΐα και 'Αναγνωσταρά και εικονίζεται με τα στοιχεία Α—Β—Γ—Δ—Ε—Ζ—Η—Θ—Ι—Α στο από Νοέμβριο 1979 και με κλίμακα 1:200, αριθ. 361 κτηματολογικό διάγραμμα - πίνακα, που έχει συντάξει ο Πολιτικός 'Υπομηχανικός του Δήμου Κερατσινίου 'Αλέξανδρος Χρυσός και έχει θεωρήσει ο Προϊστάμενος της Διεύθυνσης Γηπέδων του 'Οργανισμού Σχολικών Κτιρίων Πατριώτης 'Ηλιάδης.

Στήν έκταση που απαλλοτριώνεται προβάλλουν δικαιώματα κυριότητας οι: 1) Παναγιώτης Λυγός του Ιωάννου, 2) Αναστάσιος Νασιόπουλος κλπ.

Η απαλλοτρίωση κηρύσσεται υπέρ του Σχολικού Ταμείου του 18ου Δημοτικού Σχολείου Κερατσινίου και με δαπάνες του Οργανισμού Σχολικών Κτιρίων.

Η απόφαση αυτή να δημοσιευθεί στην Εφημερίδα της Κυβερνήσεως.

Αθήναι, 3 Σεπτεμβρίου 1982

ΟΙ ΥΠΟΥΡΓΟΙ

ΕΘΝ. ΠΑΙΔΕΙΑΣ ΚΑΙ ΘΡΗΣΚΕΥΜΑΤΩΝ ΥΦΥΠΟΥΡΓΟΣ ΟΙΚΟΝΟΜΙΚΩΝ  
ΑΠΟΣΤΟΛΟΣ ΚΑΚΛΑΜΑΝΗΣ ΠΑΝΑΓ. ΡΟΥΜΕΛΙΩΤΗΣ

Άριθ. Π.5943/2407 (2)

Αναγκαστική απαλλοτρίωση έκτασης, για ανέγερση του Γυμνασίου Καμινίων Πειραιώς.

ΟΙ ΥΠΟΥΡΓΟΙ  
ΕΘΝΙΚΗΣ ΠΑΙΔΕΙΑΣ ΚΑΙ ΘΡΗΣΚΕΥΜΑΤΩΝ  
ΚΑΙ ΟΙΚΟΝΟΜΙΚΩΝ

Έχοντας υπόψη:

1. Τις διατάξεις του Ν. Δ/τος 797/1971 «περί αναγκαστικών απαλλοτριώσεων» σε συνδυασμό με τις διατάξεις του Β. Δ/τος 139/1971 «περί της αρμοδιότητας των Νομαρχών προς κήρυξη αναγκαστικών τινών απαλλοτριώσεων».
2. Τις διατάξεις του άρθρου 17 του Α.Ν. 627/1968 «περί Οργανισμού Σχολικών Κτιρίων» σε συνδυασμό με τις διατάξεις του Ν. 513/1976.
3. Το από 1.6.82 απόσπασμα πρακτικού από τη συνεδρίαση, αριθ. 1364 του Διοικητικού Συμβουλίου του Οργανισμού Σχολικών Κτιρίων.
4. Το από 19.12.1978 πρακτικό καταλληλότητας της απαλλοτριούμενης έκτασης που καταρτίστηκε από την κατά νόμο Έπιτροπή.
5. Την αριθ. Ρ. 26702/1383/22.5.81 (ΦΕΚ 347/29.6.1981 τ. Δ') απόφαση του Υπουργού Χωροταξίας Οικοδομολογίας και Περιβάλλοντος «περί τροποποίησης του ρυμοτομικού σχεδίου Πειραιώς δια του καθορισμού χώρου δι' ανέγερσιν σχολείου».
6. Την αριθ. 11355/12.7.82 (ΦΕΚ 474/13.7.82 τ. Β') κοινή απόφαση του Πρωθυπουργού και του Υπουργού Οικονομικών, σχετικά με ανάθεση αρμοδιοτήτων στους Υφυπουργούς Οικονομικών, αποφασίζουμε:

Κηρύσσουμε την αναγκαστική απαλλοτρίωση, για λόγους δημόσιας ωφέλειας και ειδικότερα για την ανέγερση διδακτηρίου του Γυμνασίου Καμινίων Πειραιώς, έκτασης συνολικού εμβαδού 4.650 M<sup>2</sup> που βρίσκεται στην περιοχή Καμινίων του Δήμου Πειραιώς, μεταξύ των δδων Δωδεκανήσου, Κομοτινής, Σουηδίας και Ερμούπολεως και εικονίζεται με τα στοιχεία Α—Β—Γ—Δ—Α στο από Μαρτίου 1979 αριθ. 193 και με κλίμακα 1:100, κτηματολογικό διάγραμμα - πίνακα, που έχει συντάξει ο Δημήτριος Λειβαδάρας (άντιγραφή και συμπλήρωση) και έχει θεωρήσει ο Προϊστάμενος της Διεύθυνσης Γηπέδων του Οργανισμού Σχολικών Κτιρίων Γεώργιος Μορφόπουλος.

Στήν έκταση που απαλλοτριώνεται προβάλλει δικαιώματα κυριότητας ή Ανώνυμος Έταιρεία Έμπορικών, Βιομηχανικών και Τουριστικών Επιχειρήσεων ΕΝΩΣΙΣ Α.Ε.

Η απαλλοτρίωση κηρύσσεται υπέρ του Σχολικού Ταμείου του Γυμνασίου Καμινίων Πειραιώς και με δαπάνες του Οργανισμού Σχολικών Κτιρίων.

Η απόφαση αυτή να δημοσιευθεί στην Εφημερίδα της Κυβερνήσεως.

Αθήναι, 3 Σεπτεμβρίου 1982

ΟΙ ΥΠΟΥΡΓΟΙ

ΕΘΝ. ΠΑΙΔΕΙΑΣ ΚΑΙ ΘΡΗΣΚΕΥΜΑΤΩΝ ΥΦΥΠΟΥΡΓΟΣ ΟΙΚΟΝΟΜΙΚΩΝ  
ΑΠΟΣΤΟΛΟΣ ΚΑΚΛΑΜΑΝΗΣ ΠΑΝΑΓ. ΡΟΥΜΕΛΙΩΤΗΣ

Άριθ. Δ. 3888/402 (3)

Έγκριση δημιουργίας ζώνης παραλίας στη θέση «ΠΕΡΑΜΑ» Γαστουρίου Ν. Κερκύρας μπροστά στην Ιδιοκτησία Π. Καρδάκη κλπ.

Ο ΥΠΟΥΡΓΟΣ ΟΙΚΟΝΟΜΙΚΩΝ

Έχοντας υπόψη:

1. Τις διατάξεις των παρ. 2 και 5 του άρθρου 6 του Α.Ν. 2344/1940 «περί αιγιαλού και παραλίας», όπως αντικαταστάθηκαν με τις διατάξεις του άρθρου 13 του Νόμου 1078/1980.
  2. Τη σύμφωνη γνώμη του Γενικού Έπιτελείου Ναυτικού, που διατυπώθηκε στο Φ.1872/728/1956/6.11.1981 έγγραφό του.
  2. Την ΟΕ/15697/19.11.1981 απόφαση του Νομάρχη Κερκύρας, με την οποία πικυρώθηκαν η έκθεση της Έπιτροπής και το σχετικό τοπογραφικό διάγραμμα, που δημοσιεύθηκαν στο 119/24.2.1982 Φ.Ε.Κ. τ. Δ'.
  4. Την 11355/12.7.1982 κοινή απόφαση των Πρωθυπουργού και Υπουργού Οικονομικών «περί ανάθεσης αρμοδιοτήτων στους Υφυπουργούς Οικονομικών», αποφασίζουμε:
- Έγκρινουμε, για την προσαύξηση του αιγιαλού, τη δημιουργία ζώνης παραλίας στη θέση «ΠΕΡΑΜΑ» Γαστουρίου Ν. Κερκύρας, μπροστά στην Ιδιοκτησία Π. Καρδάκη κ.τ.λ. όπως αυτή καθορίστηκε από την αρμόδια Έπιτροπή του άρθρου 74 του 636/1977 Π. Δ/τος και εικονίζεται στο από Ιούνιο 1981 και με κλίμακα 1 : 500 τοπογραφικό και ύψομετρικό διάγραμμα του πολιτικού μηχανικού Σπύρου Ζερβού το οποίο έχει θεωρηθεί από τη Δ/ση Τεχνικών Υπηρεσιών Ν. Κερκύρας την 1.10.1981 και συνοδεύει την από 1.10.1981 έκθεση της εν λόγω Έπιτροπής.
- Η παρούσα απόφαση μαζί με την έκθεση της Έπιτροπής και το τοπογραφικό διάγραμμα να δημοσιευθούν στην Εφημερίδα της Κυβερνήσεως (άρθρο 13 Νόμου 1078/1980).
- Η απόφαση αυτή να δημοσιευθεί στην Εφημερίδα της Κυβερνήσεως.

Αθήνα, 26 Ιουλίου 1982

Ο ΥΠΟΥΡΓΟΣ

ΠΑΝΑΓΙΩΤΗΣ ΡΟΥΜΕΛΙΩΤΗΣ

ΕΚΘΕΣΙΣ

Καθορισμού (το Δεύτερο) όριογραμμών αιγιαλού και παραλίας εις θέσιν Πέραμα περιοχής Γαστουρίου Ν. Κερκύρας πρό-ιδιοκτησίας Πέτρου Καρδάκη-Αλεξάνδρου Χειμαριού κ.λ.π.

Εν Κερκύρα σήμερα την 1.10.1981 η κατά Νόμον αρμόδια Έπιτροπή καθορισμού των όριων αιγιαλού και παραλίας, αποτελούμενη εκ των:

1. Σκέρου Κων/νου ως Προέδρου Οικονομικού Έφόρου Κερκύρας.
  2. Ξανάκη Νικολάου Υπολιμενάρχου Κερκύρας.
  3. Μάκκα Δημητρίου Πρ/νου Τ.Ε.Ε. Δ/σεως ΤΥΝΚ. συνελθούσα εν τώ καταστήματι της Οικονομικής Έφορίας Κερκύρας και λαβούσα υπ' όψιν:
- α) Την από 26.6.1981 υποβληθείσα αίτησιν του Πέτρου Καρδάκη, Αλεξ. Χειμαριού «περί καθορισμού όριογραμμών αιγιαλού και παραλίας εις θέσιν Πέραμα περιοχής Γαστουρίου.
- β) Το υποβληθέν τοπογραφικόν διάγραμμα υπό κλίμακα 1 : 500 της άνωτέρω περιοχής συνταχθέν υπό του Πολιτικού Μηχανικού Σπύρου Ζερβού δέοντως ήλεγμένον και

τεθεωρημένον υπό τῆς Δ/σεως ΤΥΝ Κερκύρας 1.10.1981.

γ) Τὰς διατάξεις τοῦ Α.Ν. 2344/1940 «περὶ αἰγιαλοῦ καὶ παραλίας» ὡς αὐταὶ συνεπληρώθησαν καὶ ἐτροποποιήθησαν μεταγενεστέρως.

δ) Τὰ ἐκ τῆς διενεργηθείσης τὴν 7.7.1981 αὐτοψίας προκύψαντα στοιχεῖα, ἀποφασίζει :

Καθορίζει ἐπὶ τοῦ ὡς ἄνω (β) τοπογραφικοῦ διαγράμματος :

Ι) Διὰ συνεχοῦς ἐρυθρᾶς γραμμῆς τὸ ὄριον τοῦ αἰγιαλοῦ.  
 ΙΙ) Διὰ συνεχοῦς κίτρινῆς γραμμῆς τὸ ὄριον τῆς παραλίας.

Ἀναλυτικῶς :

Ι) Ὡς ὀριογραμμὴ αἰγιαλοῦ ὀρίζεται ἡ πολυγωνικὴ τῶν κορυφῶν 1, 2, 3, 4, 5, 6, 7, 8, 9, 10, 11, 12, 13, 14, 15, 16, 17 αἵτινες ἐξασφαλίζονται ἐκ σταθερῶν σημείων ὡς κατωτέρω :

Ἡ κορυφὴ 1 ἐκ τῶν γωνιῶν Α & Β τοῦ ἐκεῖ εὐρισκομένου Ξενοδ. «ΑΚΤΗ» καὶ εἰς ἀποστάσεις 13,00 & 9,50 μέτρα ἀντιστοίχως.

Ἡ κορυφὴ 2 ἐκ τῶν γωνιῶν Γ & Δ τῆς ἐκεῖ εὐρισκομένης ἰσογ. οἰκοδομῆς καὶ εἰς ἀποστάσεις 16,50 & 11,50 μέτρα ἀντιστοίχως.

Ἡ κορυφὴ 3 ἐκ τῶν γωνιῶν Δ & Ε τῆς ἰδίας οἰκοδομῆς καὶ εἰς ἀποστάσεις 26,00 καὶ 32,75 μέτρα ἀντιστοίχως.

Ἡ κορυφὴ 4 ἐκ τῶν γωνιῶν Δ & Ε τῆς ἰδίας οἰκοδομῆς καὶ εἰς ἀποστάσεις 24,00 καὶ 24,25 μέτρα ἀντιστοίχως.

Ἡ κορυφὴ 5 ἀπὸ τὴν γωνίαν Ε πού ἀναφέρεται πρὸς πάνω καὶ εἰς ἀπόσταση 23,50 καὶ ἀπὸ τὴν γωνίαν Ζ τῆς ἐκεῖ εὐρισκομένης διωρόφου οἰκοδομῆς Πέτρου Καρδάκη εἰς ἀπόσταση 26,25 μέτρα.

Ἡ κορυφὴ 6 ἀπὸ τὶς γωνίας Ζ & Η τῆς ὡς ἄνω οἰκοδομῆς καὶ εἰς ἀποστάσεις 23,00 καὶ 16,75 μέτρα ἀντιστοίχως.

Ἡ κορυφὴ 7 ἀπὸ τὶς ἰδίας γωνίας Ζ & Η καὶ εἰς ἀποστάσεις 28,25 καὶ 15,50 μέτρα ἀντιστοίχως.

Ἡ κορυφὴ 8 ἀπὸ τὶς γωνίας Η & Θ παλαιοῦ κτιρίου ἐπέκτασις τῆς διωρόφου οἰκοδομῆς Πέτρου Καρδάκη καὶ εἰς ἀποστάσεις 12,75 καὶ 21,50 μέτρα ἀντιστοίχως.

Ἡ κορυφὴ 9 ἀπὸ τὴν γωνίαν Θ πού ἀναφέρεται πρὸς πάνω καὶ εἰς ἀπόσταση 21,50 μέτρα καὶ ἀπὸ τὴν γωνίαν Ι τῆς οἰκοδομῆς Βασιλᾶ καὶ εἰς ἀπόσταση 9,75 μέτρα.

Ἡ κορυφὴ 10 ἀπὸ τὶς γωνίας Ι & Κ τῆς ὡς ἄνω οἰκοδομῆς καὶ εἰς ἀποστάσεις 13,50 καὶ 19,00 μέτρα ἀντιστοίχως.

Ἡ κορυφὴ 11 ἀπὸ τὶς γωνίας Λ & Μ τῆς ἐκεῖ εὐρισκομένης οἰκοδομῆς Κασφίκη καὶ εἰς ἀποστάσεις 16,00 καὶ 23,50 μέτρα ἀντιστοίχως.

Ἡ κορυφὴ 12 ἀπὸ τὶς ἰδίας γωνίας Λ & Μ καὶ εἰς ἀποστάσεις 10,30 καὶ 12,75 μέτρα ἀντιστοίχως.

Ἡ κορυφὴ 13 ἀπὸ τὶς γωνίας Μ & Ν τῆς ἄνω οἰκοδομῆς καὶ εἰς ἀποστάσεις 19,50 καὶ 22,50 ἀντιστοίχως.

Ἡ κορυφὴ 14 ἀπὸ τὴν γωνίαν Ν καὶ εἰς ἀπόσταση 25,25 μέτρα καὶ ἀπὸ τὴν γωνίαν Ξ τῆς ἐκεῖ εὐρισκομένης ἀποθήκης καὶ εἰς ἀπόσταση 16,25 μέτρα.

Ἡ κορυφὴ 15 ἀπὸ τὴν στάση 10 πού εἶναι τοποθετημένη πάνω σὲ κολωνάκι ἀπὸ μπετό καὶ εἰς ἀπόσταση 30,40 μ., καὶ ἀπὸ τὸ κολωνάκι 0 καὶ εἰς ἀπόσταση 4,50 μέτρα.

Ἡ κορυφὴ 16 ἀπὸ τὶς γωνίας Π & Ρ τῆς ἐκεῖ εὐρισκομένης ἐκκλησίας καὶ εἰς ἀποστάσεις 18,50 καὶ 18,60 μέτρα ἀντιστοίχως.

Ἡ κορυφὴ 17 συμπίπτει μὲ τὴν γωνίαν τῆς ἐκκλησίας ὡς ἐμφαίνεται στὸ συνοδεῦον τὴν ἐκθεση τοπογραφικὸν διάγραμμα.

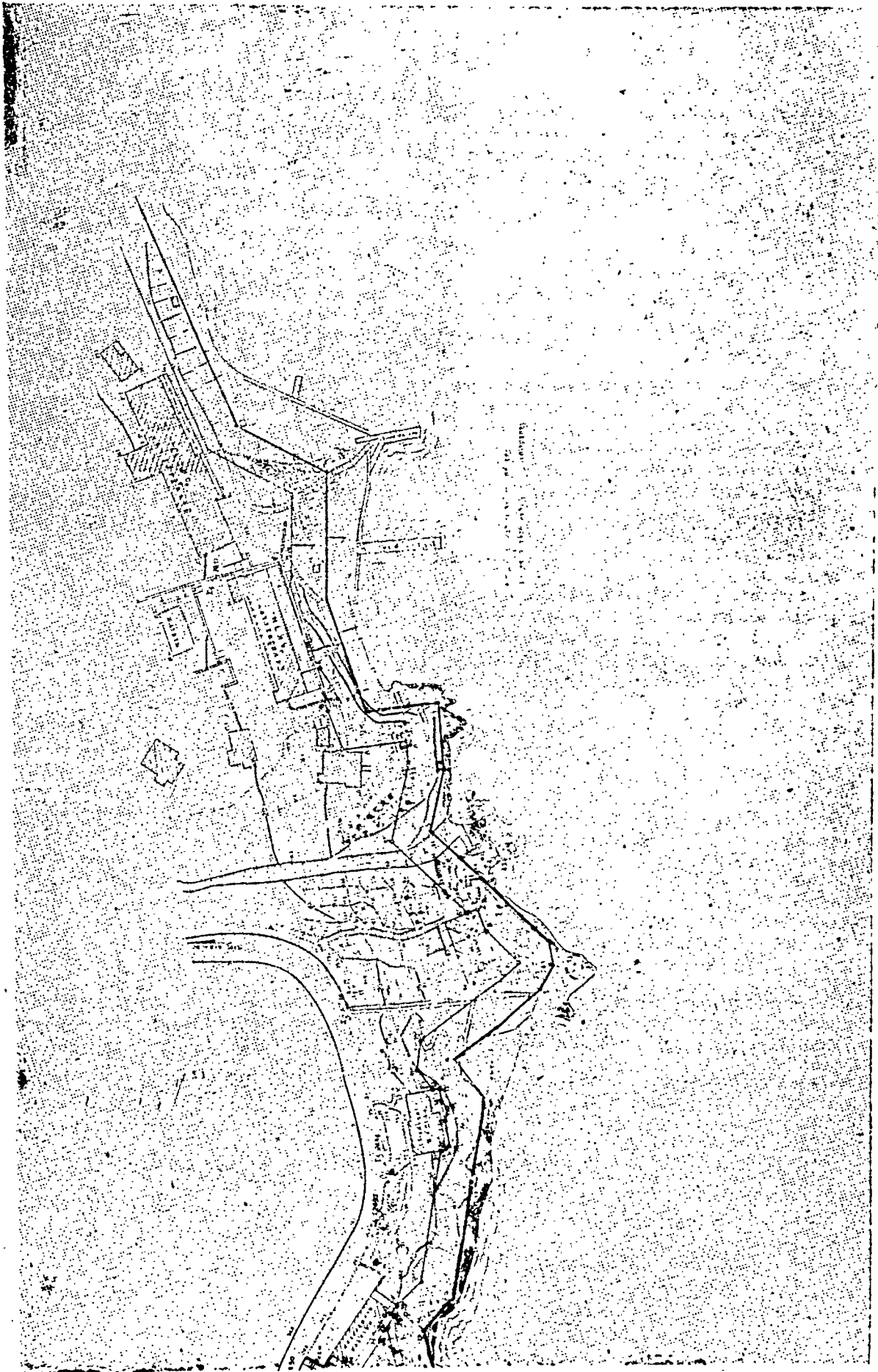
ΙΙ) Ὡς ὀριογραμμὴ παραλίας ὀρίζεται ἡ πολυγωνικὴ τῶν κορυφῶν 1', 2', 3', 4', 5', 6', 7', 8', 9', 10', 11', 12', 13', 14', 15', 16', 19', 20', 21', 22', 23', 24', 25', 26', 27', 28', 29', 30' ἡ ὁποία τοποθετεῖται σὲ ἀπόσταση 10 μέτρα ἐσώτερον καὶ παράλληλος πρὸς τὴν γραμμὴν αἰγιαλοῦ.

Τῆς οὕτω καθοριζομένης λωρίδος παραλίας ἐξαιροῦνται τὰ ἐν αὐτῇ περιλαμβανόμενα κτίσματα ἢ τμήματα κτισμάτων συμφώνως τῷ ἄρθρῳ 5 παρ. 1 Α.Ν. 2344/1940 καὶ γνωμοδοτήσεις Ν.Σ.Κ. 630/1964.

Ἡ Ἐπιτροπὴ

ΚΩΝ/ΝΟΣ ΣΚΕΡΟΣ-ΝΙΚ. ΞΕΝΑΚΗΣ-ΔΗΜ.ΜΑΚΚΑΣ





Αριθ. 20878

(4)

Αναγκαστική απαλλοτρίωση ακινήτου κλπ. ιδιοκτησίας Σωτηρίου Σπανού Κάτω Καστριτσίου Ν. Αχαΐας.

## Ο ΝΟΜΑΡΧΗΣ ΑΧΑΪΑΣ

Με την αριθ. 20878/82 απόφασή μας επεκυρώθηκαν οι όμοιες του Κοινοτικού Συμβουλίου Κάτω Καστριτσίου αριθ. 21/81 και 15/82 περί αναγκαστικής απαλλοτρίωσης α) ακινήτου εκτάσεως 118 τ.μ., β) τριών (3) έλαιων, γ) τριών (3) μωριών και δ) ενός (1) κυπαρίσσου ιδιοκτησίας Σωτηρίου Σπανού του Πέτρου για τη διαπλάτυνση κοινοτικής οδού.

Με Εντολή Νομάρχη

Ο Διευθυντής  
ΝΙΚΟΛΑΟΣ ΤΕΠΕΡΕΣ

Αριθ. 2857

(5)

Κήρυξη ως αναδασωτάς εκτάσεως ενός στρέμματος και τριακσίων σαράντα τετραγωνικών μέτρων (1.340) στη θέση «Στένη» της Κοινότητας Αρχαγγέλου του Νομού Δωδεκανήσου.

## Η ΝΟΜΑΡΧΗΣ ΔΩΔΕΚΑΝΗΣΟΥ

Έχοντας υπόψη:

1. Τις περί διοικητικής αποκεντρώσεως διατάξεις.
2. Τις διατάξεις του άρθρου 117 παρ. 3 του Συντάγματος.

3. Τις διατάξεις του Ν. 998/1979 «περί προστασίας των δασών και των δασικών εν γένει εκτάσεων της Χώρας και συγκεκριμένα: α) του άρθρου 41 παρ. 1 και β) του άρθρου 38 παρ. 1.

4. Τις διαταγές του Υπουργείου Γεωργίας: α) 160417/1180/8.7.80 και β) 182447/3049/24.9.80.

5. Την έκθεση αυτοψίας του Δασολόγου Γ. Ανέστη και την πρότασή του περί κηρύξεως αναδασωτέας, της αναφερομένης στο θέμα εκτάσεως, αποφασίζουμε:

Κηρύσσουμε αναδασωτέα με σκοπό τη διατήρηση του γαλακτοφάτου δάσους και την αποκατάσταση της βλαστήσεως που καταστράφηκε με πυρκαγιά στις 13.6.1982, το δάσος τραχείας πεύκης ενός στρέμματος και τριακσίων σαράντα τετρ. μέτρων (1.340), τμήμα της Κ.Μ. 1021 Γαιών Αρχαγγέλου του Δημοσίου που βρίσκεται στη θέση «Στένη» της Κοινότητας Αρχαγγέλου και προσδιορίζεται από τα στοιχεία Α, Β, Γ, Δ, Ε, Ζ, Η, Θ, Ι, Κ, Λ, Α, όπως φαίνονται στο συνημμένο διάγραμμα το οποίο αποτελεί αναπόσπαστο μέρος της αποφάσεως αυτής και έχει όρια:

Ανατολικά: Δάσος τραχείας πεύκης.

Δυτικά: Επαρχιακή οδός Κολυμπίων — Αρχιπόλεως.

Βόρεια: Δάσος τραχείας πεύκης.

Νότια: Δάσος τραχείας πεύκης.

Η απόφαση αυτή να δημοσιευθεί στην Εφημερίδα της Κυβερνήσεως.

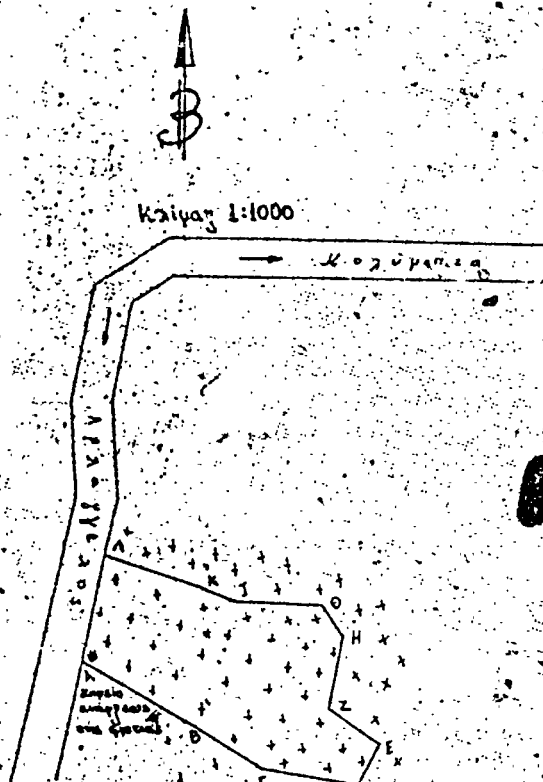
Ρόδος, 6 Ιουλίου 1982

Η Νομάρχης  
Α. ΣΥΝΟΔΙΝΟΥ

ΤΟΠΟΓΡΑΦΙΚΟ ΔΙΑΓΡΑΜΜΑ ΑΝΑΔΑΣΩΤΕΑΣ ΕΚΤΑΣΕΩΣ  
ΘΕΣΗ ΣΤΕΡΗ  
ΚΟΙΝΟΤΗΤΑ ΑΡΧΑΓΓΕΛΟΥ  
ΝΗΣΟΥ ΡΟΔΟΥ  
ΝΟΜΟΥ ΔΩΔΕΚΑΝΗΣΟΥ

ΑΝΗΚΕΙ ΣΤΗΝ ΑΡΙΘΜ.

ΑΠΟΦΑΣΗ ΤΗΣ ΝΟΜΑΡΧΙΑΣ ΔΟΔ/ΝΗΣΟΥ



Απόσταση σε μέτρα	Απόσταση σε μέτρα
ΑΒ = 24,50	Α = 133
ΒΓ = 12,50	Β = 135
ΓΔ = 12,50	Γ = 110
ΔΕ = 30,00	Δ = 30
ΕΖ = 12,50	Ε = 338
ΖΗ = 14,00	Ζ = 13
ΗΘ = 7,50	Η = 338
ΘΙ = 16,00	Θ = 302
ΙΚ = 6,50	Ι = 313
ΚΑ = 20,00	Κ = 320

**ΥΠΟΜΗΝΙΑ**  
 ΑΒΓΑΕΣΗΘΙΚΑΑ: Περίμετρος αναδασώσεως Δασώσεως  
 ΕΜΒΑΔΟΝ: 1.240 στρέμ (ένα εκατ. και 240 τετ.)  
 ΕΚΜΕΤΡΕΥΣΗ: Δασική  
 ΓΑΙΟΚΤΗΣΙΑ: Δασική (επιφανεία κμ. 1021 γωνία  
 Αρχηγείου)  
 Δασός: Τροχίτης Πλάτης

Ο ΣΥΝΤΑΚΤΗΣ  
 Γεώργιος Ανάσσης

Ρόδος 21 Ιουνίου 1987  
 Ο Δ/γος Δασών Γ. Β. Γ.  
 Μ. Δ. Παναγιωτοπούλου

Αριθ. Α.Η. 14751

(6)

Αριθ. 1007

(7)

Αναγκαστική απαλλοτρίωση ακινήτου στην Κοινότητα Ζαράκων στη θέση «Καρυστινόν» για τη διάνοιξη αγροτικού δρόμου με δαπάνες της ανωτέρω Κοινότητας Ν. Ευβοίας.

## Ο ΝΟΜΑΡΧΗΣ ΕΥΒΟΙΑΣ

Έχοντας υπόψη:

1. Τις διατάξεις των άρθρων 202 και 203 του Νόμου 1065/1980 «περί κυρώσεως Δημοτικού και Κοινοτικού Κώδικα» σε συνδυασμό με τις διατάξεις του Ν. Διατάγματος 532/1970 «περί συμπληρώσεως των διατάξεων περί διοικητικής αποκεντρώσεως», του άρθρου μόνου του Β. Διατάγματος 703/70, του άρθρου 1 Ν. Δ/τος 797/1971, του Βασ. Δ/τος 139/71, όπως τροποποιήθηκαν με τις διατάξεις του Π. Δ/τος 22/1982, «κατάργηση διατάξεων που προβλέπουν την έγκριση πράξεων των Δημοτικών ή Κοινοτικών Συμβουλίων».

2. Την αριθ. 7/82 απόφαση του Κοινοτικού Συμβουλίου Ζαράκων, για αναγκαστική απαλλοτρίωση ακινήτου που βρίσκεται στην Κοινότητα Ζαράκων στη θέση «Καρυστινόν» συνολικής έκτασεως 837 τ.μ., όπως περιγράφεται στο νόμιμα θεωρημένο από 2.2.82 κτηματολογικό διάγραμμα της ΤΥΔΚ, υπέρ της Κοινότητας Ζαράκων, για λόγους δημόσιας ωφέλειας και σε βάρος της Σταυρούλας συζύγου Βασ. Παπαδόπουλου και του Νικολάου Παπαδόπουλου, οι οποίοι φέρονται ως ιδιοκτήτες και αναφέρονται στην ανωτέρω απόφαση του Κοινοτικού Συμβουλίου, αποφασίζουμε:

1. Έπικυρώνουμε την ανωτέρω αριθ. 7/82 απόφαση του Κοινοτικού Συμβουλίου που αποφασίζει την αναγκαστική απαλλοτρίωση ακινήτου, υπέρ και με δαπάνες της Κοινότητας Ζαράκων, για λόγους δημόσιας ωφέλειας, διότι, όπως αναφέρεται σ' αυτή, θα διανοιχθεί και θα ενωθεί ο αγροτικός δρόμος με την Περιφέρεια Σκιάθου και θα εξυπηρετηθούν οι δημότες που καλλιεργούν μέχρι σήμερα τα κτήματά τους, με τα ζώα, ενώ με τη διάνοιξη και την ένωση του δρόμου θα καλλιεργούν αυτά με μηχανήματα (τρακτέρ), σύμφωνα με όσα ειδικότερα ορίζονται σ' αυτή.

Η αποζημίωση θα καταβληθεί σύμφωνα με τις διατάξεις του Ν. Δ/τος 797/71 «περί αναγκαστικών απαλλοτριώσεων» χωρίς να αποκλείεται και ο καθορισμός αυτής με συμβιβασμό.

Κατά της αποφάσεώς μας αυτής, επιτρέπεται σε κάθε ενδιαφερόμενο προσφυγή για παράβαση νόμου, ενώπιον του Υπουργού Έσωτερικών, σε αποκλειστική προθεσμία τριάντα (30) ημερών από τη δημοσίευση της παρούσας.

Η παρούσα απόφαση να δημοσιευθεί στην Έφημερίδα της Κυβερνήσεως.

Χαλκίς, 24 Αυγούστου 1982

Ο Νομάρχης  
ΕΥΤΥΧΗΣ ΚΟΝΤΟΜΑΡΗΣ

Κήρυξη ως αναδασωτέας έκτασεως 907 Μ<sup>2</sup> στη θέση Λουτρά Ωραίας Ελένης της Κοινότητας Γαλατακίου του Νομού Κορινθίας.

## Ο ΝΟΜΑΡΧΗΣ ΚΟΡΙΝΘΙΑΣ

Έχοντας υπόψη:

1. Τις διατάξεις του Ν. 3200/55 «περί διοικητικής αποκεντρώσεως».

2. Το άρθρο 117 παρ. 3 του Συντάγματος.

3. Τις διατάξεις του Ν. 998/1979 «περί προστασίας των δασών και των δασικών εν γένει εκτάσεων της Χώρας» και συγκεκριμένα: α) Του άρθρου 41 παρ. 1, β) του άρθρου 38 παρ. 1.

4. Τις διαταγές του Υπουργείου Γεωργίας: α) 160417/1180/8.7.80, β) 182447/3049/24.9.80.

5. Τη 2268/21.6.82 πρόταση του Δασαρχείου Κορίνθου και τη σύμφωνη γνώμη της Διευθύνσεως Δασών περί κηρύξεως αναδασωτέας της αναφερομένης στο θέμα έκτασεως, αποφασίζουμε:

Κηρύσσουμε αναδασωτέα, με σκοπό την προστασία για την αποκατάσταση της δασικής ελαστήσεως και τη διατήρηση του δασικού χαρακτήρα αυτής, την ιδιωτική δασική έκταση των έννεακοσίων έπτά (907) Μ<sup>2</sup> που αποψιλώθηκε μερικώς από τη Δανάη σύζυγο Ι. Πετράκη, κάτοικο Αθηνών για ανέγερση οικοδομής και που βρίσκεται στη θέση Λουτρά Ωραίας Ελένης της Κοινότητας Γαλατακίου και προσδιορίζεται από τα στοιχεία ΑΒΓΔΑ, όπως φαίνονται στο συνημμένο διάγραμμα, το οποίο αποτελεί αναπόσπαστο μέρος της αποφάσεως αυτής και έχει όρια:

Ανατολικά: Με παλαιά οικία Βλαχιώτη σε ιδιωτικό δάσος.

Δυτικά: Με ιδιωτικό δάσος.

Βόρεια: Με παλαιά οικοδομή Παπαφράγκου σε ιδιωτικό δάσος, ιδιωτικό δάσος και παράνομη οικοδομή Τροχαλιά (αριθ. 2097/8.12.79 απόφ. Νομαρχίας).

Νότια: Με δρόμο.

Η απόφαση αυτή να δημοσιευθεί στην Έφημερίδα της Κυβερνήσεως.

Κόρινθος, 25 Ιουνίου 1982

Ο Νομάρχης  
ΑΝΑΣΤ. ΣΤΑΥΡΟΠΟΥΛΟΣ

ΑΠΟΣΤΑΣΗΝΑ

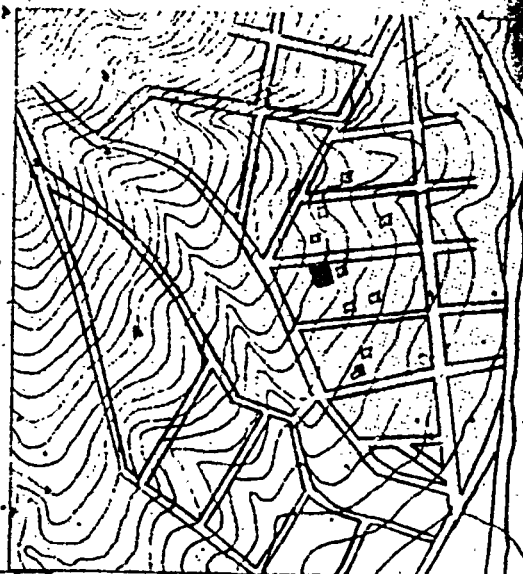
ΧΑΡΤΗ

ΚΑΙ ΜΗΚΑ, 1:5000

Επιμετρούσα Έκδοση

ΘΕΣΗ ΛΟΥΒΡΑ ΟΡΑΙΑΣ ΈΓΓΥΗΣ

ΠΕΡΙΦΕΡΕΙΑΣ ΓΑΡΔΑΡΑΧΙΟΥ




ΣΧΕΔΙΟ ΓΡΑΜΜΑ

Επιμετρούσας Διεύθυνση  
Γραφείο Γεωγραφικών Υπο  
Καταστάσεων Αθηνών

ΚΑΙ Μ. 1:500

Αριθμ. Πρωτ. 1111/82 Δ.Π.Υ.

π. Ν. 4/82 Κριτική



Θ Ε Σ Ρ Η Θ Η Κ Ε  
Καρίδο 25-6-82

Ν Ο Μ Α Ρ Χ Η Σ

Α Ν Α Σ Τ. Σ Τ Α Υ Ρ Ο Π Ο Υ Μ Ο Σ

Ε Ο Μ Υ Χ Θ Ο Σ Τ Ο Υ Χ Ι Ο Σ 1982

Ο Δ Ι Α Δ Ι Κ Η

Δ Ι Α Δ Ι Κ Η Μ Ε Τ Ρ Ε Ι Α

Ο Σ υ ν τ α ξ τ η ς

Δ. Σταυροπούλου  
Τεχν. Διεύθυνση

Αριθ. 1297

(8)

Κρήνη ως αναδασωτέας έκτασεως 4.5425 στρεμμάτων, στη θέση Κωστάκια της Κοινότητας Έλικας του Νομού Λακωνίας.

### Ο ΝΟΜΑΡΧΗΣ ΛΑΚΩΝΙΑΣ

Έχοντας υπόψη:

1. Το άρθρο 117 παρ. 3 του Συντάγματος.
  2. Τις περί διοικητικής αποκεντρώσεως διατάξεις.
  3. Τις διατάξεις του Ν. 998/79 «περί προστασίας των δασών και των δασικών εν γένει εκτάσεων της χώρας» και συγκεκριμένα: α) του άρθρου 41 παρ. 1, β) του άρθρου 38 παρ. 1.
  4. Τις διαταγές του Υπουργείου Γεωργίας: α) 160417/1180/8.7.80 ε) 182447/3049/24.9.70.
  5. Την 1723/7.7.82 πρόταση του Δασαρχείου Μολάων περί κηρύξεως αναδασωτέας, της αναφερομένης στο θέμα έκτασεως, αποφασίζουμε:
- Α' Κηρύττουμε αναδασωτέα, με σκοπό την αποκατάσταση της δασικής ελαστικότητας των ειδών έρεικης, άσπαλάθρου, άφάνας και κουμαριάς που καταστράφηκε από πυρκαϊά στις 18 Μαρτίου 1982 την Δημόσια δασική έκταση των τεσσά-

ρων στρεμμάτων και πεντακοσίων σαράντα δύο και μισό τετρ. μέτρ. (4.5425 στρεμμάτων) κατηγορίας παρ. 1 άρθρου 3 Ν. 998/79, που βρίσκεται στη θέση Κωστάκια της Κοινότητας Έλικας και προσδιορίζεται από τα στοιχεία ΑΒΓΔΑ όπως φαίνονται στο συνημμένο διάγραμμα, το οποίο αποτελεί αναπόσπαστο μέρος της απόφασεως αυτής και έχει όρια:

Άνατολικά: Κληρονόμοι Γεωργίου Μαραθέλια και Δημόσια δασική έκταση.

Δυτικά: Καλλιέργειες Μιχαήλ Μαραθέλια.

Βόρεια: Καλλιέργειες Ζαχαρία Κοντάκου και κληρονόμου Γ. Μαραθέλια.

Νότια: Δημόσια δασική έκταση.

Β' Ορίζουμε η αναδάσωση της έκτασεως που κήρυξε να γίνει με φυσική αναγέννηση για την προστασία της οποίας θα εκδοθεί Δασική Άστυν. Διάταξη έσοκῆς κλπ. από το Δασαρχείο Μολάων.

Η απόφαση αυτή να δημοσιευθεί στην Έφημερίδα της Κυβερνήσεως.

Σπάρτη, 15 Ιουλίου 1982

Ο Νομάρχης  
Γ. ΣΑΒΑΛΑΝΟΣ

ΠΡΟΤΥΠΟ ΣΧΕΔΙΑΓΡΑΜΜΑ

Καταρτίσθησαν σύμφωνα με το άρθρο 10 της Κ.Υ.Α. 111/84  
Καταρτίσθησαν σύμφωνα με το άρθρο 10 της Κ.Υ.Α. 111/84

Άρτος Ζαχαρίας Κουτσόπουλος

Καταρτίσθησαν σύμφωνα με το άρθρο 10 της Κ.Υ.Α. 111/84  
Γεωργίου Μαροβέτη

Αριθμ. απόρ. Αποφασ. Νομ. Αρχ. 297/15-84  
Αποφασ. απόρ. 1297/15-84


Ε.Υ.Π. 4.542,5 μ²

Μαροβέτης  
170  
170  
170

Μαροβέτης  
170  
170  
170

Ανοσία Σαγίνης ΕΚΤΑΚΤ  
ΑΠΟΣΤΑΣΜΑ 2000 μ. 2.0

Ο ΕΦΕΣΤΕΙΣΤΕΙ  
στην 15-4-82  
Ο ΝΟΜΑΧΗΣ  
ΓΙΑΝΝΗΣ ΣΑΡΑΛΑΝΟΣ  
ΑΚΡΙΒΕΣ ΑΝΤΙΓΡΑΦΟ



Ο.Α.Ε. 60895/96 - 60895/96  
Κ.Ο.Α. 60895/96 - 60895/96

Σαγίνης

Σαγίνης  
Σαγίνης

Α.Υ. 20  
Σαγίνης

Αριθ. 1296

(9)

Κήρυξη ως αναδασωτέας έκτασεως 3.529 στρεμμάτων, στη Θέση Κόκκινες της Κοινότητας Παπαδιανίων του Νομού Λακωνίας.

## Ο ΝΟΜΑΡΧΗΣ ΛΑΚΩΝΙΑΣ

Έχοντας υπόψη:

1. Το άρθρο 117 παρ. 3 του Συντάγματος.
  2. Τις περί διοικητικής αποκεντρώσεως διατάξεις.
  3. Τις διατάξεις του Ν. 998/79 «περί προστασίας των δασών και των δασικών εν γένει εκτάσεων της χώρας» και συγκεκριμένα: α) του άρθρου 41 παρ. 1. β) του άρθρου 38 παρ. 1.
  4. Τις διαταγές του Υπουργείου Γεωργίας: α) 160417/1180/8.7.80 β) 182447/3049/24.9.80.
  5. Την 1756/8.7.82 πρόταση του Δασαρχείου Μολάων περί κηρύξεως αναδασωτέας, της αναφερομένης στο θέμα έκτασεως, αποφασίζουμε:
- Α' Κηρύττουμε αναδασωτέα, με σκοπό την αποκατάσταση της δασικής ελαστήσεως των ειδών πρίνου, σχίνου, άσπαλάθρου, θυμαριού και άφάνας που καταστράφηκε από πυρκαγιά στις 16 Ιουνίου 1982 την Δημόσια δασική έκταση των

τριών στρεμμάτων και πεντακοσίων είκοσι εννέα τετραγ. μέτρων (3.529 στρεμμάτων) κατηγορίας παρ. 1 άρθρου 3 Ν. 998/79, που βρίσκεται στη Θέση Κόκκινες της Κοινότητας Παπαδιανίων και προσδιορίζεται από τα στοιχεία ΑΒΓΔΕ ΖΗΘΙΚΑΜΝΑ όπως φαίνονται στο συνημμένο διάγραμμα, το οποίο αποτελεί αναπόσπαστο μέρος της απόφασεως αυτής και έχει όρια:

Ανατολικά: Δημόσια δασική έκταση.

Δυτικά: Δημόσια δασική έκταση και σε απόσταση 9 μέτρων από το σημείο Α του σχεδιαγράμματος οικόμια Μπέλεση.

Βόρεια: Δημόσια δασική έκταση και καλλιεργούμενη έκταση.

Νότια: Δημόσια δασική έκταση.

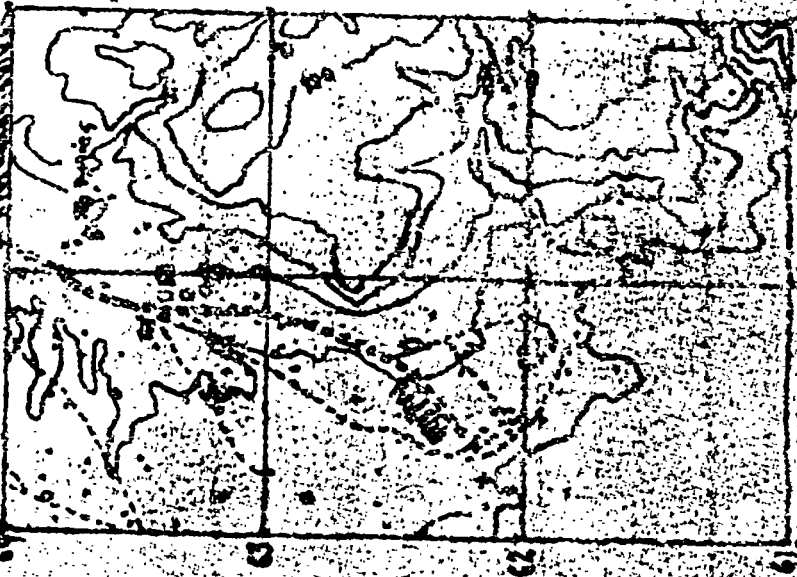
Β' Ορίζουμε ή αναδάσωση της έκτασεως που κάηκε να γίνει με φυσική αναγέννηση για την προστασία της οποίας θα εκδοθεί Δασική Αστυνομική Διάταξη εσοχής του από το Δασαρχείο Μολάων.

Η απόφαση αυτή να δημοσιευθεί στην Έφημερίδα της Κυβερνήσεως.


Σπάρτη, 19 Ιουλίου 1982

Ο Νομάρχης  
Γ. ΣΑΒΑΛΑΝΟΣ

ΑΝΩΓΩΓΗ ΤΗΣ ΣΤΑΤΙΟΥ  
 ΕΥΡΩΠΕΙΑΣ ΚΑΙ ΕΥΡΩΠΕΙΑΣ ΣΤΑΤΙΟΥ  
 ΣΤΑΤΙΟΥ ΜΑΡΜΑΡΑ ΜΑΡΜΑΡΑ ΜΑΡΜΑΡΑ ΜΑΡΜΑΡΑ  
 ΣΤΑΤΙΟΥ ΜΑΡΜΑΡΑ ΜΑΡΜΑΡΑ ΜΑΡΜΑΡΑ ΜΑΡΜΑΡΑ




Αρχίται στην Απέλαση Νουβου  
 Λακωνίας αριθ. 1296/1978  
 ΚΑΤΙΣΤΟΝ ΤΟΝ ΟΤΙ ΟΤΕΝ ΚΟΡΥΦΗ  
 ΟΥΚ ΕΙΝΑΙ ΠΑΡΑ ΤΟΝ ΚΑΤΕΦΕΡΜΕΝΟΝ ΑΝΤΙΣΤΡΟΦΗ  
 ΚΑΤΕΦΕΡΜΕΝΟΝ  
 ΕΜΒ. 9.529 Μ2



ΕΦΗΜΕΡΙΣ ΤΗΣ ΚΥΒΕΡΝΗΣΕΩΣ  
 ΑΡΙΘΜΟΣ 6756/1978

1978/7-1022  
 ΕΦΗΜΕΡΙΣ ΤΗΣ ΚΥΒΕΡΝΗΣΕΩΣ



Λοιφ. 1293

(10)

Κήρυξη ως αναδασωτέας έκτασεως 0,577 στρεμμάτων, στη Θέση Χουνάρια της Κοινότητας Νομίων του Νομού Λακωνίας.

## Ο ΝΟΜΑΡΧΗΣ ΛΑΚΩΝΙΑΣ

Έχοντας υπόψη:

1. Το άρθρο 117 παρ. 3 του Συντάγματος.
  2. Τις περί διοικητικής αποκεντρώσεως διατάξεις.
  3. Τις διατάξεις του Ν. 998/79 «περί προστασίας των δασών και των δασικών εν γένει εκτάσεων της χώρας» και συγκεκριμένα: α) του άρθρου 41 παρ. 1, ε) του άρθρου 38 παρ. 1.
  4. Τις διαταγές του Υπουργείου Γεωργίας: α) 160417/1180/8.7.80. ε) 182447/3049/24.9.1980.
  5. Την 1753/6.7.82 πρόταση του Δασαρχείου Μολάων περί κηρύξεως αναδασωτέας, της αναφερομένης στο θέμα έκτασεως, αποφασίζουμε:
- Α' Κηρύττουμε αναδασωτέα, με σκοπό την αποκατάσταση της δασικής ελαστήσεως των ειδών σχίνου, άσπαλάθρου και

αράνας που καταστράφηκε από πυρκαϊά στις 5 Ιανουαρίου 1982 την Δημόσια δασική έκταση των πεντακοσίων έβδομήντα έπτά τετραγ. μ. (0,577 στρεμμάτων) κατηγορίας παρ. 2 άρθρου 3 Ν. 998/79, που βρίσκεται στη Θέση Χουνάρια της Κοινότητας Νομίων και προσδιορίζεται από τα στοιχεία ΑΒ ΓΑ, όπως φαίνονται στο συνημμένο διάγραμμα, το οποίο αποτελεί αναπόσπαστο μέρος της αποφάσεως αυτής και έχει όρια:

Ανατολικά: Αγροτικός δρόμος προς "Άγιο Φωκά και Δημόσια δασική έκταση.

Δυτικά: Αγροτικός δρόμος προς "Άγιο Φωκά.

Βόρεια: Αγροτικός δρόμος προς "Άγιο Φωκά.

Νότια: Δημόσια δασική έκταση.

Β'. Ορίζουμε ή αναδάσωση της έκτασεως που κάηκε να γίνει με φυτική αναγέννηση για την προστασία της οποίας θα εκδοθεί Δασική Αστυνομική Διάταξη εσοχής κλπ. από το Δασαρχείο Μολάων.

Η απόφαση αυτή να δημοσιευθεί στην Έφημερίδα της Κυβερνήσεως.

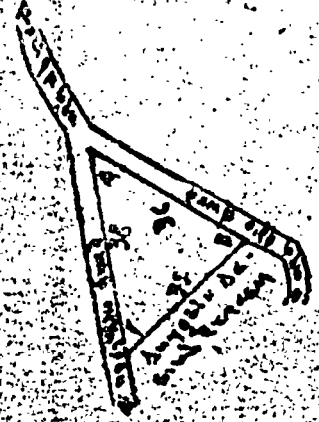
Σπάρτη, 15 Ιουλίου 1982

Ο Νομάρχης  
Γ. ΣΑΒΑΛΛΑΝΟΣ

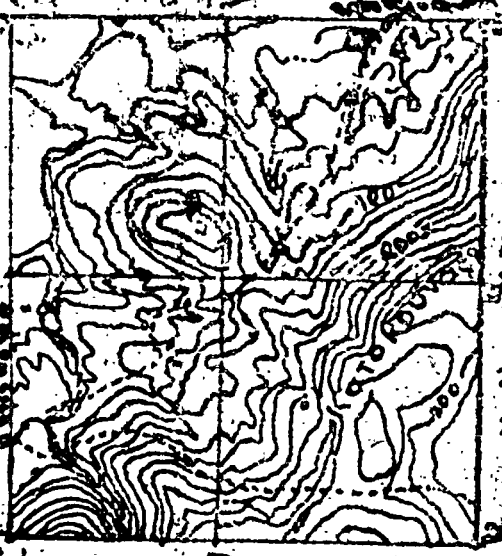
Αριθμός στην Απογραφή Νοσημάτων  
Λαογραφίας 210. 1293/15-7-82

**ΠΡΟΒΛΗΤΗΡΙΟ ΔΙΑΓΡΑΜΜΑ**

Καθίστα η κοινότητα Κορυμνίου εν. Θάμα  
Χαλκιδικός Νομός 51142  
Εμβαδόν 51.000



**ΑΠΟΓΡΑΦΗ ΧΑΡΤΟΥ**  
**ΕΠΙΧΕΙΡΗΣΗ ΑΡΙΘΜΟΣ 2**  
ΣΤΟΥ ΦΥΛΑΧΤΗ ΧΑΡΤΟΥ ΔΕΛΦΙΝΩΝ 2



ΕΣΤΟΥ ΤΑΙΣ ΚΑΙ 130.000  
ΑΡΙΘΜΟΣ 210. 1293/15-7-82  
ΚΑΘ. ΖΩΝΤ. 07837965

Σημεία 15-7-1982  
6 ΝΟ ΧΑΡΤΩΣ  
ΠΑΥΣΗΤΕ ΛΑΒΑΚΑΝΟΙ  
ΑΚΡΙΒΕΣ ΑΝΤΙΤΡΑ

ΕΣΤΩΤΙΟΝ  
ΜΕΤΡΟΣ 6-7-80

Αριθμός στην Απογραφή Νοσημάτων  
Λαογραφίας 210. 1293/15-7-82

## ΑΝΑΚΟΙΝΩΣΕΙΣ

Αριθ. 584

(11)

Ανακοίνωση περί παρακαταθέσεως αποζημιώσεως εξ αναγκαστικής απαλλοτριώσεως απαλλοτριωθέντος ακινήτου προς έλετίωσιν συνθηκών ύδρευσεως, κειμένου εις θέσιν ΡΗΓΑΝΑ κτηματικής περιοχής Κ. Αύλιωτών Ν. Κερκύρας.

## Ο ΠΡΟΕΔΡΟΣ ΤΗΣ ΚΟΙΝΟΤΗΤΑΣ ΑΥΛΙΩΤΩΝ

1. Έχοντες υπ' όψει τὰ άρθρα 7 και 8 του Ν.Δ. 797/1971 «περί αναγκαστικών απαλλοτριώσεων» και 203 του Δ. Κ.Κ. φέραμεν εις γνώσιν των κάτωθι αναφερομένων:

α) Τών κεκτημένων ή αξιούντων δικαιώματα κυριότητας επί του δυνάμει της υπ' αριθ. 1—1/1978 αποφάσεως του Κ.Σ. Κοινότητας Αύλιωτών και Ε.Σ. 12953/78 αποφάσεως Νομάρχου Κερκύρας δημοσιευθείσης εις ΦΕΚ 517/2.10.78 τεύχος Δ' αναγκαστικῶς απαλλοτριωθέντος ακινήτου προς έλετίωσιν συνθηκών ύδρευσεως, κειμένου εις θέσιν ΡΗΓΑΝΑ κτηματικής περιοχής Κ. Αύλιωτών.

β) Τών τυχόν επί του ακινήτου τούτου έγγεγραμμένων ενυποθήκων κατασχόντων δανειστών ή τρίτων διεκδικητών, ότι ή δυνάμει της υπ' αριθ. 111/1982 αποφάσεως του Μονομελούς Πρωτοδικείου Κερκύρας καθορισθείσα προσωρινή αποζημίωσις του ακινήτου μετά τών επικειμένων, ως ταῦτα εικονίζονται εις τὸ οικεῖον κτηματολογικὸν διάγραμμα και τὸν σχετικὸ κτηματολογικὸν πίνακα, κατετέθη εις τὸ Ταμείον Παρακαταθηκῶν και Δανείων ἐκδοθέντος πρὸς τούτο τοῦ υπ' αριθ. 14951/6.8.1982 γραμματίου συστάσεως παρακαταθήκης παρὰ τοῦ Γραφείου Κερκύρας διὸ συνολικὸν ποσὸν δρχ. 80.000. τοῦ γραμματίου του κατατεθέντος εις τὸν συμβολαιογράφον Κερκύρας Ἀνδρέα Γ. Παϊπέτη, συνταχθείσης τῆς υπ' αριθ. 2062/9.8.82 πράξεως καταθέσεως.

2. Ἡ αποζημίωσις αὐτὴ εἶναι ἀποδοτέα εις τοὺς κατὰ νόμον δικαιούχους.

Ἡ παρούσα δημοσιευθῆτω διὰ τῆς Ἐφημερίδος τῆς Κυβερνήσεως.

Αύλιωτες, 9 Αὐγούστου 1982

Ὁ Πρόεδρος τῆς Κοινότητος  
(ὕπογραφή)

Αριθ. Ο.Ε. 13074/Φ.221

(12)

Ανακοίνωση παρακαταθέσεως αποζημιώσεως για απαλλοτριωθέντα ακίνητα Ν. Σερρών.

## Ο ΝΟΜΑΡΧΗΣ ΣΕΡΡΩΝ

Σύμφωνα με τὰ άρθρα 7 και 8 του Ν.Δ. 797/71 «περί αναγκαστικών απαλλοτριώσεων», γνωστοποιούμε:

α) Σε όσους έχουν ή διεκδικούν δικαιώματα κυριότητας σε ακίνητα που απαλλοτριώθηκαν αναγκαστικά με τις αριθ. Ο.Ε. 1111/21.1.1980 και Ο.Ε. 14782/27.8.81 αποφάσεις μας για την κατασκευή των συνδετηρίων κλάδων προς Κ. Δένδρα και Μητρούσι από την Ἐθνική ὁδὸ Θεσσαλονίκης — Σερρών.

β) Τους ενυπόθηκους δανειστές και τρίτους διεκδικητές των ακινήτων αυτών, ότι ή αποζημίωση της επιφανείας αυτών όπως περιγράφεται στο σχετικό κτηματολογικό πίνακα, ή οποία καθορίσθηκε με την 116/81 απόφαση του Μονομελούς Πρωτοδικείου Σερρών, έχει παρακαταθεθεί στο Γραφείο Παρακαταθηκῶν του Α' Δημοσίου Ταμείου Σερρών και έχει ἐκδοθεῖ τὸ ἀριθ. 15070/20.7.1982 γραμματίου συστάσεως παρακαταθήκης δρχῶν τεσσάρων ἑκατομμυρίων ἑκατὸν ἑβδομήντα ἑπτὰ χιλιάδων ἑπτακοσίων ὀγδόντα (4.177.780).

Ἡ αποζημίωση θὰ ἀποδοθεῖ στὰ πρόσωπα που θὰ ἀναγνωρισθῶν δικαιούχοι κατὰ τὴ νόμιμη διαδικασία.

Ἡ ἀνακοίνωση αὐτὴ νὰ δημοσιευθεῖ στὴν Ἐφημερίδα τῆς Κυβερνήσεως.

Σέρραι, 12 Αὐγούστου 1982

Ὁ Νομάρχης  
ΗΛΙΑΣ ΜΑΜΑΛΗΣ

Αριθ. 2526

(13)

Είδοποίηση για την παρακατάθεση αποζημιώσεως από αναγκαστική απαλλοτριώση.

## Ο ΠΡΟΕΔΡΟΣ

## ΤΟΥ ΝΟΜΑΡΧΙΑΚΟΥ ΤΑΜΕΙΟΥ ΜΕΣΣΗΝΙΑΣ

1. Σύμφωνα με τις διατάξεις των άρθρων 7 και 8 του Ν.Δ. 797/1971 «περί αναγκαστικών απαλλοτριώσεων», πληροφορούμε όσους: α) Έχουν δικαιώματα κυριότητας ή άλλα εμπράγματα δικαιώματα στα ακίνητα που απαλλοτριώθηκαν με την αριθ. 76/11.6.81 απόφαση του Νομάρχου Μεσσηνίας (ΦΕΚ 379/81 τ. Δ') για τὴ διαπλάτυση τῆς 9ης ἐπαρχιακῆς ὁδοῦ Ριζομύλου—Κορώνης και ειδικότερα στὴ θέση «ΤΖΑΝΕ» και β) ἔχουν ἐγγράψει ὑποθήκη ἢ ἔχουν ἐπιβάλει κατάγγεση ἢ με ὅποιονδήποτε τρόπο διεκδικούν τὰ απαλλοτριωθέντα ακίνητα, ότι ή αποζημίωση, που καθόρισε τὸ Μονομελές Πρωτοδικεῖο Καλαμάτας με τὴν ἀπόφασή του 136/1982 για ὅλα τὰ ακίνητα (ἢ, προκειμένου περί αποζημιώσεως για ὀρισμένα μόνον ακίνητα, για τὰ υπ' αριθ. 1—5 ακίνητα) και τὰ υπερκείμενα αὐτῶν, που ἐμφαίνονται στο ἀπὸ 29 Ἀπριλίου 1982 κτηματολογικὸ διάγραμμα και στο σχετικὸ κτηματολογικὸ πίνακα που συντάξε ὁ Μηχανικὸς Ἀθανάσιος Κατσαράρας και θεώρησε ἢ ἀρμοδία Ἰπηρεσία τῆς Διευθύνσεως Τεχνικῶν Ἰπηρεσιῶν Ν. Μεσσηνίας, ἔχει κατατεθεῖ στο Ταμείο Παρακαταθηκῶν και Δανείων και ἔχει ἐκδοθεῖ τὸ ἀριθ. 2651/29.7.82 γραμματίου συστάσεως παρακαταθήκης για 1.359.100 δραχμές.

2. Ἡ ἀποζημίωση αὐτὴ εἶναι ἀποδοτέα στοὺς δικαιούχους που θὰ ἀναγνωρισθῶν σύμφωνα με τὸ νόμο.

Ἡ παρούσα ἀνακοίνωση νὰ δημοσιευθεῖ στὴν Ἐφημερίδα τῆς Κυβερνήσεως.

Καλαμάτα, 29 Ἰουλίου 1982

Ὁ Πρόεδρος  
ΝΙΚΟΣ ΦΑΙΡΜΑΚΗΣ

Αριθ. 2030

(14)

Δημοσίευση ανακοίνωσης περί παρακαταθέσεως αποζημιώσεως από αναγκαστική απαλλοτριώση για διάνοξη τῆς ὁδοῦ Ἰτέας—Δεσφίνας—Ἀντικίρρας πρὸς Δίστομο (τμήμα ἐντὸς Ν. Βοιωτίας).

## Ο ΠΡΟΕΔΡΟΣ

## ΤΟΥ ΝΟΜΑΡΧΙΑΚΟΥ ΤΑΜΕΙΟΥ ΦΩΚΙΑΔΟΣ

1. Έχοντας υπόψη τις διατάξεις των άρθρων 7 και 8 του Ν.Δ. 797/71 «περί αναγκαστικών απαλλοτριώσεων» γνωρίζουμε στοὺς κατωτέρω ἀναφερομένους:

α) Σ' αὐτοὺς που ἔχουν ἢ αξιώνουν δικαιώματα κυριότητας στα δυνάμει της αριθ. Δ. 6086/6320/77 αποφάσεως (ΦΕΚ 415/77 τ. Δ') αναγκαστικῶς απαλλοτριωθέντα ακίνητα πρὸς διάνοξη τῆς ὁδοῦ Ἰτέας—Δεσφίνας—Ἀντικίρρας πρὸς Δίστομο (τμήμα ἐντὸς Ν. Βοιωτίας).

β) Σ' αὐτοὺς που τυχόν ἐπὶ τῶν ακινήτων τούτων εἶναι γραμμένοι ἐνυπόθηκοι ἢ κατασχόντες δανειστές ἢ τρίτοι διεκδικητές, ότι ή δυνάμει της αριθ. 33/16.4.81 αποφάσεως του Μονομελούς Πρωτοδικείου Λειβαδιάς καθορισθείσα προσωρινή αποζημίωση για ὅλα τὰ ακίνητα, με τὰ επικείμενα, όπως αὐτὰ εικονίζονται στον οικεῖο κτηματολογικὸ πίνακα, κατετέθηκε στο Ταμείο Παρακαταθηκῶν και Δανείων και ἐκδόθηκε πρὸς τούτο τὸ ἀριθ. 15941/82 γραμματίου συστάσεως παρακαταθήκης ἀπὸ τὸ Γραφείο Παρ/κῶν και Δανείων Λειβαδιάς για συνολικὸ ποσὸ 216.500.

2. Ἡ ἀποζημίωση αὐτὴ θὰ ἀποδοθεῖ στοὺς κατὰ νόμο δικαιούχους.

Ἡ παρούσα ἀπόφαση νὰ δημοσιευθεῖ στὴν Ἐφημερίδα τῆς Κυβερνήσεως.

Ἀμφισσα, 3 Αὐγούστου 1982

Ὁ Πρόεδρος  
ΝΩΝΤΑΣ ΜΠΛΑΤΣΗΣ