



# ΕΦΗΜΕΡΙΣ ΤΗΣ ΚΥΒΕΡΝΗΣΕΩΣ

## ΤΗΣ ΕΛΛΗΝΙΚΗΣ ΔΗΜΟΚΡΑΤΙΑΣ

ΑΘΗΝΑ  
23 ΔΕΚΕΜΒΡΙΟΥ 1982

ΤΕΥΧΟΣ ΤΕΤΑΡΤΟ

ΑΡΙΘΜΟΣ ΦΥΛΑΚΤ  
586

### ΠΕΡΙΕΧΟΜΕΝΑ

#### ΑΠΑΛΟΤΡΙΩΣΕΙΣ

##### ΑΠΟΦΑΣΕΙΣ

Κήρυξη ως αναδασωτέας έκτασης 0,800 στρεμμάτων, στη θέση Μαρούγκα—Κινέτας του Δήμου Μεγάρων, του Νομού Αττικής... 1

Έπικύρωση εκθέσεως όριων αιγιαλού και παραλίας στη θέση Άγιος Ιωάννης Μαστιχαρίου Αντιμαχείας νήσου Κιά, μπροστά από την ιδιοκτησία Δημητρίου Πουρπα-

νίτη, υπό ΚΜ 296 γαιών Αντιμαχείας κλπ., Ν. Δωδεκανήσου... 2

#### ΠΟΛΕΟΔΟΜΙΑ

##### ΑΠΟΦΑΣΕΙΣ

Χαρακτηρισμός δρόμου ως κοινοτικού στην Κοινότητα Δεμένικα Σαραβαλίου, Ν. Αχαΐας... 3  
Αναγνώριση οδού (παρόδου οδού) εντός του Ο.Τ. 180, στη Καρδίτσα, Ν. Καρδίτσας, ότι υπάρχει από το 1923 και χαρακτηρισμός αυτής ως διατηρητέας... 4  
Τροποποίηση του σχεδίου πόλεως Σοφάδων, Ν. Καρδίτσας.. 5

#### ΑΠΑΛΟΤΡΙΩΣΕΙΣ

##### ΑΠΟΦΑΣΕΙΣ

Άριθ. 644

(1)

Κήρυξη ως αναδασωτέας έκτασης 0,800 στρεμμάτων στη θέση Μαρούγκα - Κινέτας του Δήμου Μεγάρων του Νομού Αττικής.

#### Ο ΝΟΜΑΡΧΗΣ ΔΙΑΜΕΡΙΣΜΑΤΟΣ ΔΥΤΙΚΗΣ ΑΤΤΙΚΗΣ

Έχοντας υπόψη :

1. Τις περι διοικητικής αποκεντρώσεως διατάξεις.
2. Το άρθρο 117 παρ. 3 του Συντάγματος.
3. Τις διατάξεις του Ν. 998/1979 «περί προστασίας των δασών και δασικών εν γένει εκτάσεων της Χώρας» και συγκεκριμένα : α) του άρθρου 41 παρ. 1, β) του άρθρου 37 παρ. 1.
4. Τις δ/γές του Υπουργείου Γεωργίας, α) 160417/1180/8.7.80, β) 182447/3049/24.9.80.
5. Την Τήν 644/11.3.82 πρόταση Δασαρχείου Μεγάρων «περί κηρύξεως αναδασωτέας, της αναφερομένης στο θέμα έκτασης», αποφασίζουμε :

Κηρύσσουμε αναδασωτέα, με σκοπό τη διατήρηση του χαρακτήρα του Δάσους την ιδιωτική δασική έκταση 0,800 στρεμμάτων που βρίσκεται στη θέση Μαρούγκα Κινέτας του Δήμου Μεγάρων και προσδιορίζεται από τα στοιχεία ΑΒΓΔΑ, όπως φαίνονται στο συνημμένο διάγραμμα, το οποίο αποτελεί αναπόσπαστο μέρος της απόφασεως αυτής και έχει όρια :

Άνατολικά : Χαλικόδρομος προς Μακρυκέρεθι.

Δυτικά : Δασική έκταση αγνώστου.

Βόρεια : Όμοιος.

Νότια : Οδός Αθηνών.

Η δασική βλάστηση που καταστράφηκε από την Καλλιόπη σύζ. Άθαν. Παπαδημητρίου με παράνομη εκχέρωση θα αποκατασταθεί με φυσική αναγέννηση.

Η απόφαση αυτή να δημοσιευθεί στην Εφημερίδα της Κυβερνήσεως.

Αιγάλεω, 21 Απριλίου 1982

Ο Νομάρχης  
Θ. ΤΣΙΜΠΟΥΚΗΣ.





'Αριθ. ΔΚ 2234

(2)

Επικύρωση εκθέσεως όριών αιγιαλού και παραλίας στη θέση "Άγιος Ιωάννης Μαστιχαρίου Αντιμαχείας νήσου Κω μπροστά από την ιδιοκτησία Δημητρίου Πουρσανίδη υπό ΚΜ 296 γαιών Αντιμαχείας κλπ.

### Η ΝΟΜΑΡΧΗΣ ΔΩΔΕΚΑΝΗΣΟΥ

Έχοντας υπόψη:

1. Τις διατάξεις του Ν. 3200/55 «περί διοικητικής αποκεντρώσεως» σε συνδυασμό με αυτές του Ν.Α. 532/70 και Β.Α. 704/70.

2. Τις διατάξεις του από 11/12.11.1929 Δ/τος «περί Διοικήσεως Δημοσίων Κτημάτων» όπως έχουν τροποποιηθεί και συμπληρωθεί μεταγενέστερα.

3. Τις διατάξεις του Κ.Α. 132/1929 «περί Κτηματολογικού Κανονισμού Δωδεκανήσου» που διατηρήθηκε σε ισχύ δυνάμει του άρθρου 8 του Ν. 510/1947.

4. Τις διατάξεις του Α.Ν. 2344/1940 «περί αιγιαλού και παραλίας» ως έχουν τροποποιηθεί και συμπληρωθεί μεταγενέστερα.

5. Τις διατάξεις του άρθρου 74 Π.Α. 636/77 «περί συγκροτήσεως μεταξύ άλλων και της Έπιτροπής καθορισμού όριών αιγιαλού».

6. Τις διατάξεις του Ν.Α. 439/70 «περί συμπληρώσεως διατάξεων τινών περί αιγιαλού».

7. Τις διατάξεις του άρθρου 20 του Ν. 719/77 «περί του τρόπου συντάξεως τοπογραφικού, ύψομετρικού διαγράμματος και περί του έχοντος εκ του νόμου δικαίωμα προς σύνταξη τέτοιου διαγράμματος».

8. Το Δ. 3090/648/18.5.76 έγγραφο του Υπουργείου Οικονομικών «περί του στη Δωδεκάνησα όριου αιγιαλού κλπ.» σε συνδυασμό με τις 325/71 και 203/73 γνωμοδοτήσεις του ΝΣΚ.

9. Την από 5 Αυγούστου 1981 έκθεσή της κατά το άρθρο 74 Π.Α. 636/77 Έπιτροπής που καθορίστηκε το όριο του αιγιαλού και της παραλίας στη θέση "Άγιος Ιωάννης Μαστιχαρίου Αντιμαχείας νήσου Κω πρό της ιδιοκτησίας του Δημητρίου Πουρσανίδη υπό ΚΜ 296 γαιών Αντιμαχείας κλπ.

10. Το από Μαΐου 1981 τοπογραφικό, ύψομετρικό διάγραμμα υπό κλίμακα 1:500 του ιδιώτη μηχανικού Άθανασίου Γεροσταθόπουλου, που θεωρήθηκε από τον Προϊστάμενο του Γραφείου Μηχανικού Κω, ως προς την ακρίβεια της αποτυπώσεως και στο οποίο χαράχθηκε από την Έπιτροπή την όριζόμενη από το άρθρο 74 Π.Α. 636/77, ή όριογραμμή του αιγιαλού με κόκκινη συνεχόμενη πολυγωνική γραμμή υπό στοιχεία ΑΒΓΔΕΖΗΘΙ και την όριογραμμή της παραλίας με κίτρινη συνεχόμενη πολυγωνική γραμμή σ' ένα τμήμα αυτής υπό στοιχεία Σ6—Σ7—Σ8—Σ9—Σ10—Σ11—Δ.

11. Το υπ' αριθ. Φ 187.2/301/82 Σ. 974/1.6.82 έγγραφο του ΓΕΝ, με το οποίο συμφωνεί με τα καθορισθέντα από την Έπιτροπή όρια αιγιαλού.

Εισηγούμενου του Οικονομικού Έφόρου Δημοσίων Κτημάτων Ρόδου, αποφασίζουμε:

Έπικυρούμε την από 5 Αυγούστου 1981 έκθεσή της κατά το άρθρο 74 Π.Α. 636/77 Έπιτροπής καθορισμού όριών αιγιαλού, στη θέση "Άγιος Ιωάννης Μαστιχαρίου Αντιμαχείας νήσου Κω, πρό της ιδιοκτησίας του Δημητρίου Πουρσανίδη υπό ΚΜ 296 γαιών Αντιμαχείας κλπ. και το συνοδεύον αυτή από Μαΐου 1981 τοπογραφικό, ύψομετρικό διάγραμμα υπό κλίμακα 1:500 του ιδιώτη μηχανικού Άθανασίου Γεροσταθόπουλου, στο οποίο έχει χαραχθεί με κόκκι-

νη συνεχόμενη πολυγωνική γραμμή, ή όριογραμμή του αιγιαλού υπό στοιχεία ΑΒΓΔΕΖΗΘΙ και ή όριογραμμή της παραλίας με κίτρινη συνεχόμενη πολυγωνική σ' ένα τμήμα αυτής υπό στοιχεία Σ6—Σ7—Σ8—Σ9—Σ10—Σ11—Δ.

Η απόφαση αυτή μετά της εκθέσεως της Έπιτροπής και του σχετικού τοπογραφικού, ύψομετρικού διαγράμματος, να δημοσιευθεί στην Έφημερίδα της Κυβερνήσεως.

Ρόδος, 28 Ιουλίου 1982

Η Νομάρχης  
ΑΙΓΩΛΙΚΗ ΣΥΝΟΔΙΝΟΥ

ΕΚΘΕΣΗ

Καθορισμού όριών αιγιαλού και παραλίας πρό των ιδιοκτησιών υπό κτηματολογική μερίδα 301, 296, 290Α, 289 γαιών Αντιμαχείας εις θέση "Άγιος Ιωάννης εκτός οικισμού Μαστιχαρίου κοινότητας Αντιμαχείας Κω.

Κώς σήμερα την 5ην Αυγούστου 1981 οι υπογεγραμμένοι:

1. Παύλος Έκατομάτης, Οικονομικός Έφορος Κω, ως Πρόεδρος,  
2. Αντώνιος Πιτσουλάνης, Σημαιοφόρος, αναπληρωτής Λιμενάρχου Κω, ως μέλος

3. Αναστάσιος Κωνσταντόπουλος Προϊστάμενος Γραφείου Μηχανικού Κω, ως μέλος, νόμιμος αναπληρωτής του Διευθυντού Τεχνικών Υπηρεσιών Νομαρχίας Δωδεκανήσου, συγκροτηθείσα Έπιτροπή σύμφωνα με την παρ. Γ1 της υπ' αριθμόν 499/23.2.1979 αποφάσεως Νομάρχου Δωδεκανήσου, παραταθείσης της ισχύος της με την υπ' αριθ. ΔΚ. 5487/10.12.80 παρκομία απόφαση και συνελεύουσα μετά από το υπ' αριθ. ΔΚ/1464/23.6.81 έγγραφο της Οικονομικής Έφορίας Δημοσίων Κτημάτων Δωδεκανήσου ως αποτελούσης την υπό του άρθρου 74 του Π.Α. 636/77 ΦΕΚ 209Α/72 «περί διαρρυθώσεως του Υπουργείου Οικονομικών και οργανισμού των Υπηρεσιών αυτού» προβλεπόμενη Έπιτροπή καθορισμού των όριών αιγιαλού, μετά από αίτηση που έγινε την 4.8.81 και την εξέταση δικαιολογητικών, κτηματολογικών διαγραμμάτων και χαρτών, προέβημεν στον καθορισμό των όριών του αιγιαλού και παραλίας στην περιοχή "Άγιος Ιωάννης, εκτός οικισμού Μαστιχαρίου κοινότητας Αντιμαχείας Κω πρό των ιδιοκτησιών υπό Κτημ. Μερίδα 296 γαιών Αντιμαχείας επισπεύδοντος Δημητρίου Πουρσανίδη και την χάραξη του αιγιαλού με κόκκινη και της παραλίας με κίτρινη συνεχόμενη πολυγωνική γραμμή επί του από Μαΐου 1981 τοπογραφικού ύψομετρικού διαγράμματος υπό κλίμακα 1:500 του μηχανικού Άθανασίου Γεροσταθόπουλου που ήλεγχθη και θεωρήθη υπό του Αναστασίου Κωνσταντοπούλου, Προϊσταμένου Γραφείου Μηχανικού Κω ως προς την ορθότητα της αποτυπώσεως και ειδικότερα στα τμήματα που εφάπτονται με τις ιδιοκτησίες της κοινοχρήστου ζώνης αιγιαλού και παραλίας του Δημοσίου ως και της διαπιστώσεως ότι ή άκτογραμμή είναι κατά τμήματα διάφορος σήμερα εκείνης που απεικονίζεται στους κτηματολογικούς χάρτες από κλίμακα 1:2000 λόγω των επιγενομένων διαβρώσεων μέρους αυτής ή και το αντίθετο προσχώσεων μέρους αυτής λαμβανόμενης υπόψη υπό της Έπιτροπής της πραγματικής καταστάσεως της παρούσης κατά την αίτηση.

Η Έπιτροπή καθορίζει την όριογραμμή του αιγιαλού και χαράσσει αυτή επί του ανωτέρω τοπογραφικού διαγράμματος δι' έμβρας συνεχούς πολυγωνικής γραμμής υπό τα στοιχεία ΑΒΓΔΕΖΗΘΙ με εξάρτηση αυτής από τα υπάρχοντα όροσημα.

Η καθορισθείσα και χαραχθείσα επί του ανωτέρω τοπογραφικού διαγράμματος όριογραμμή του αιγιαλού αποτελεί το όριο του μεγίστου συνήθους χειμερίου κύματος προσηχημένου κατά 12 μέτρα σύμφωνα με τις διατάξεις του άρθρου 3 του Κ.Α. 132/1929 «περί κτηματολογικού κανονισμού Δωδεκανήσου που διατηρήθηκε σε ισχύ δυνάμει του άρθρου 8 Ν. 510/1947 σε συνδυασμό με αυτές του Α.Ν. 2344/1940

«περί αίγιαλου καὶ παραλίας». Ἡ ὀριογραμμή τῆς παραλίας πλὴν τῶν τμημάτων κοινοχρήστου ζώνης παραλίας ποὺ σημειώνεται μὲ κίτρινη γραμμὴ, δὲν ἐχράχθη δεξαμένου ὅτι τὸ ὄριο αὐτῆς ἐπεκτείνεται μέχρι τὰ πρὸς τὴν θάλασσα ὄρια τῶν ἰδιοκτησιῶν ἀφ' ἑνὸς καὶ ἀφ' ἑτέρου τὸ πλάτος τοῦ κοινοχρήστου αίγιαλου ἐξυπηρετεῖ τὼς σκοποὺς τοῦ ἄρθρου 1 τοῦ Α.Ν. 2344/1940.

Ἐφ' ᾧ συνετάγη ἡ παρούσα καὶ ὑπογράφεται ὡς ἔπεται.

Ἡ Ἐπιτροπὴ

Παῦλος Μ. Ἐκατομμιάτης, Ἀντώνιος Πιτσουλάνης  
Ἀναστάσιος Κωνσταντόπουλος









**ΠΟΛΕΟΔΟΜΙΑ****ΑΠΟΦΑΣΕΙΣ**

Αριθ. Χ.13814

(3)

Χαρακτηρισμός δρόμου ως κοινοτικού στην Κοινότητα Δεμέ-  
νικα Σαραβαλίου.

**Ο ΝΟΜΑΡΧΗΣ ΑΧΑΪΑΣ**

Έχοντας υπόψη:

1. Την Ε. 4361/77 απόφαση του Υπουργού Δημοσίων Έρ-  
γων με την οποία παρέχεται στους Νομάρχες αρμοδιότητα  
έγκρισης της διανοίξεως νέων δρόμων μέσα στα όρια των  
οικισμών που υπάρχουν πριν το 1923.

2. Την αριθ. 25/79 απόφαση του Κοινοτικού Σαραβαλίου  
με την οποία χαρακτηρίζει κοινοτικό δρόμο την οδό πλάτους  
8 μ. που αφήνουν σε κοινοχρησία οι Αικ. Γερακάρη, Άθη-  
να Ντάρμα, Παν. Ντάρμας και Χρ. Κασπίρη.

3. Το αριθ. Χ. 6038/79 έγγραφο του Τμ. Πολεοδ. Έφαρ-  
μογών Ν. Αχαΐας με το οποίο διαβιβάστηκαν όλα τα προ-  
ελεπόμενα δικαιολογητικά στο ΝΣΔΕ.

4. Τη σύμφωνη γνωμοδότηση του ΝΣΔΕ που διατυπώθη-  
κε στο 32/35/11.12.81 πρακτικό του.

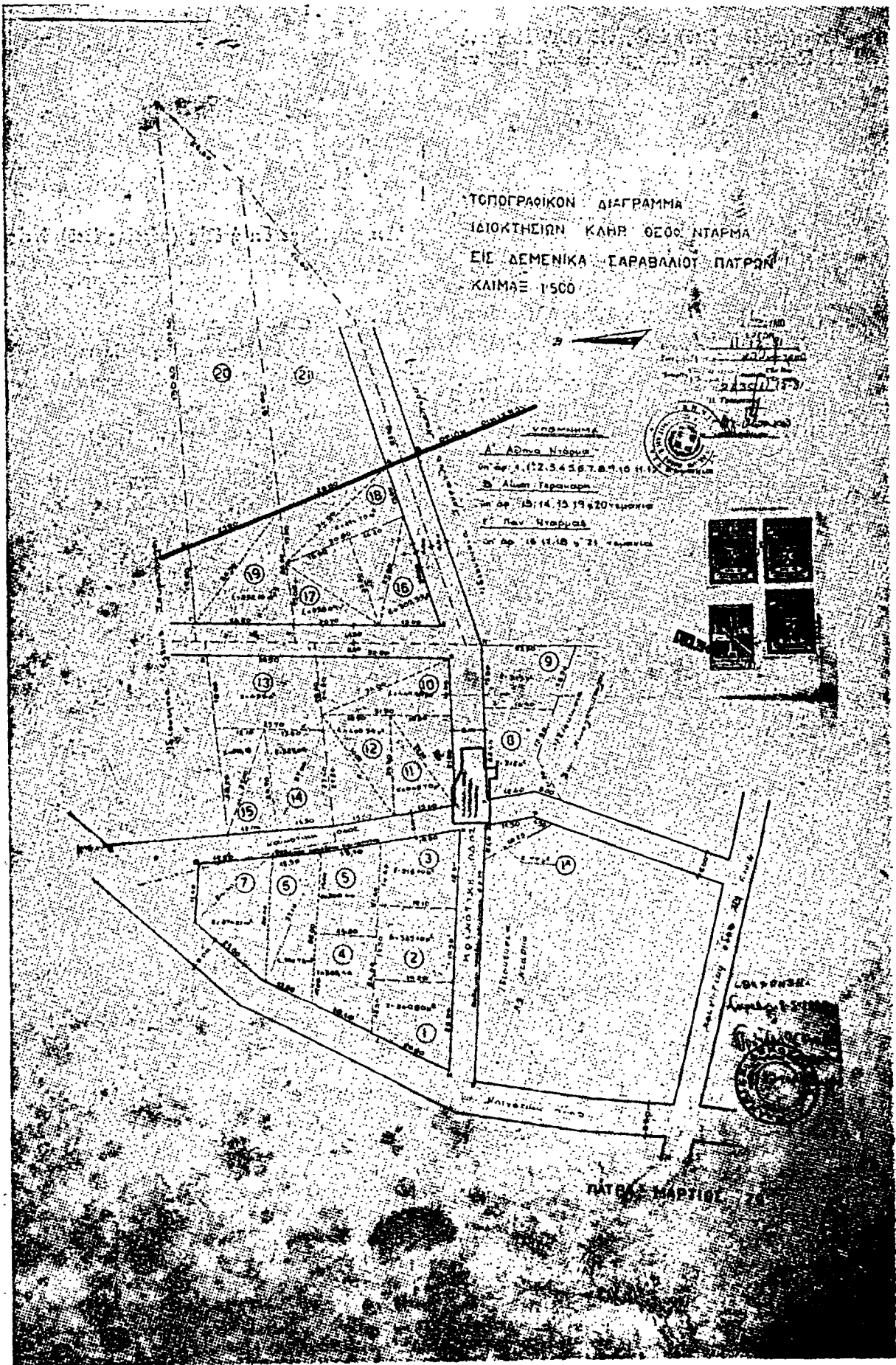
5. Το Ν. 1032 ΦΕΚ 57/Α/13.4.80 περί συστάσεως Υ-  
πουργείου ΧΟΠ, αποφασίζουμε:

Έγκρίνουμε την αριθ. 25/1979 απόφαση του κοινοτικού  
συμβουλίου Σαραβαλίου με την οποία χαρακτηρίζεται κοινο-  
τικός δρόμος πλάτους 8 μ. αυτός που αφήνουν σε κοινοχρη-  
σία οι Αικ. Γερακάρη, Άθηνα Ντάρμα, Παν. Ντάρμας και  
Χρ. Κασπίρη και ειδικότερα όπως φαίνεται στο συνημμένο  
τοπογραφικό διάγραμμα κλπ. 1/500 του πολιτικού μηχανικού  
Γεωργίου Καλεντζώτη το οποίο είναι θεωρημένο από τον προ-  
ϊστάμενο Τμ. Πολ. Έφαρμογών Ν. Αχαΐας.

Η παρούσα απόφαση με το τοπογραφικό διάγραμμα να δη-  
μοσιευθεί στην Έφημερίδα της Κυβερνήσεως.

Πάτρα, 23 Αυγούστου 1982

Ο Νομάρχης  
ΕΥΡ. ΚΑΦΑΝΤΑΡΗΣ



Αριθ. 3404/82

(4)

Αναγνώριση οδού (παρόδου οδού) εντός του Ο.Τ. 180, στην Καρδίτσα Ν. Καρδίτσας, ότι υπάρχει πριν από 1923 και χαρακτηρισμός αυτής ως διατηρητέας.

## Ο ΝΟΜΑΡΧΗΣ ΚΑΡΔΙΤΣΗΣ

Σύμφωνα με:

- α) Του από 17.7.1923 Ν.Δ. «περί σχεδίων πόλεων, κωμών και συνοικισμών του Κράτους και ανεγέρσεως αυτών».
  - β) Του Β.Δ. 712/70, όπως τροποποιήθηκε με τα 677/71 και 198/72 Β.Δ.
  - γ) Του Ν. 3200/55 «περί διοικητικής αποκεντρώσεως», όπως έχει συμπληρωθεί και τροποποιηθεί μεταγενέστερα.
  - δ) Την 1/2/20/8/82 γνωμοδότηση του Συμβουλίου Χωροταξίας, Οικισμού και Περιβάλλοντος με την οποία γνωμοδοτεί υπέρ της διατηρητέας της.
2. Την από 24 Μαρτίου 1982 αίτηση του Σπυρίδωνα Καλογριανίτη περί αναγνώρισεως και διατηρήσεως της οδού που βρίσκεται εντός του Ο.Τ. 180 του σχεδίου πόλεως Καρδίτσας.
3. Τους ακόλουθους τίτλους ιδιοκτησίας: την με αριθ. 298/81 απόφαση του Ελεγκτικού Καρδίτσας, από την

οποία προκύπτει ότι η οδός (πάροδος οδού) εντός του Ο.Τ. 180 υπάρχει πριν από το 1923.

4. Το τοπογραφικό σχεδιάγραμμα του Γεωργίου Μπαρμπούτη Πολιτικού Μηχανικού.

5. Το από 25.2.59 ρυμοταμικό σχέδιο πόλεως Καρδίτσας Ν. Καρδίτσας στο οποίο φαίνεται η εν λόγω οδός.

Επειδή επί της ανωτέρω οδού υπάρχουν οικόπεδα με πρόσωπο επί αυτής, που δεν μπορούν διά τακτοποίησεως να αποκτήσουν πρόσωπο σε έγκειμενες οδούς του σχεδίου Καρδίτσας, αποφασίζουμε:

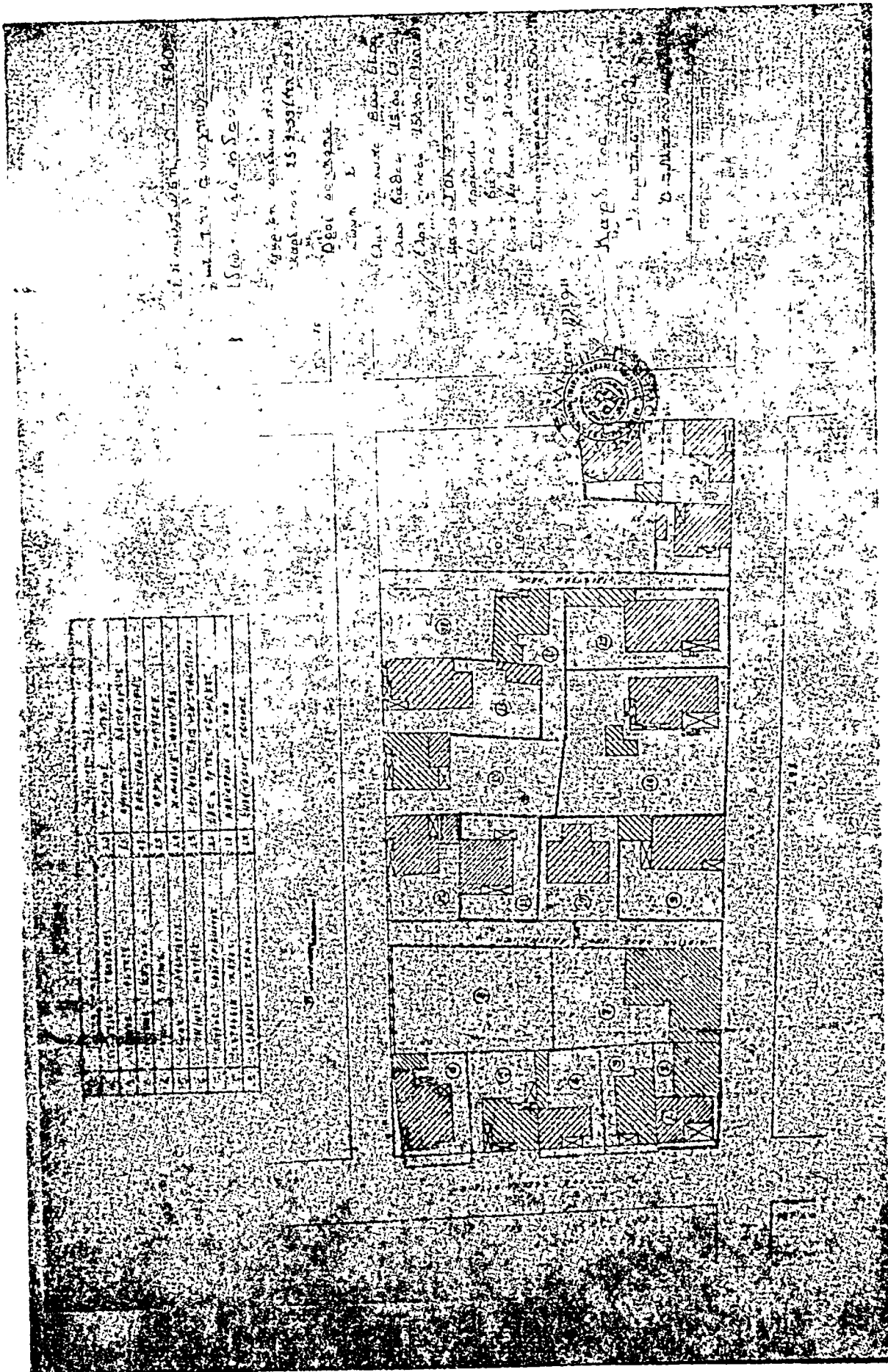
Αναγνωρίζουμε ότι η οδός (πάροδος οδού) εντός του Ο.Τ. 180 του σχεδίου πόλεως στην Καρδίτσα, υπάρχει νομίμως πριν από το έτος 1923, και τη χαρακτηρίζουμε ως διατηρητέα.

Η οδός (πάροδος) αυτή φαίνεται στο τοπογραφικό σχεδιάγραμμα του Γεωργίου Μπαρμπούτη Πολιτικού Μηχανικού.

Η απόφαση αυτή που ισχύει από σήμερα να δημοσιευθεί στην Εφημερίδα της Κυβερνήσεως.

Καρδίτσα, 24 Αυγούστου 1982

Ο Νομάρχης  
ΝΙΚΟΣ ΠΑΠΑΣΜΥΡΗΣ



Αριθ. 3739

(5)

Τροποποίηση του σχεδίου πόλεως Σοφάδων. Ν. Καρδίτσας.

## Ο ΝΟΜΑΡΧΗΣ ΚΑΡΔΙΤΣΗΣ

Έχοντας υπόψη:

- 1) Τις διατάξεις του από 17.7.23 Ν. Δ/τος περί σχεδίων πόλεων και κωμών.
- 2) Τις διατάξεις του Α.Ν. 314/68 περί παρσχής εις τόν Υπουργόν Βορείου Ελλάδος και τούς Νομάρχας αρμοδιότητος επί θεμάτων έγκρίσεως, επέκτασεως ή τροποποιήσεως σχεδίων πόλεων και κωμών, όπως συμπληρώθηκε με τὸ ὑπ' αριθ. 1018/71 Ν.Δ.
- 3) Τὸ ἀπὸ 13.5.61 Β.Δ. περί καθορισμοῦ τῶν ὄρων και περιορισμῶν δομήσεως τῶν οἰκοπέδων τοῦ ρυμοτομικοῦ σχεδίου Σοφάδων τοῦ ἐγκριθέντος διὰ τοῦ ἀπὸ 16.6.48 Β.Δ.
- 4) Τὴ με ἀριθ. πρωτ. 94/82 ἀπόφαση τοῦ Δημοτικοῦ Συμβουλίου Σοφάδων περί τροποποιήσεως τοῦ σχεδίου πόλεως Σοφάδων στὴν ὁδὸ Ἀνδρούτσου.

5) Τὴ με ἀριθ. πρακτ. 1/9έμα 5ον σύμφωνη γνώμη τοῦ Συμβουλίου Χωροταξίας, Οἰκισμοῦ και Περιβάλλοντος τῆς Νομαρχίας μας.


Ἐπειδὴ με τὴν προτεινόμενη τροποποίηση τοῦ ρυμοτομικοῦ σχεδίου πόλεως Σοφάδων στὴν ὁδὸ Ἀνδρούτσου δὲν μειώνεται τὸ πλάτος τοῦ δρόμου, ἀλλὰ μετατοπίζεται στὸν ἤδη ὑπάρχοντα δρόμο, ἀποφασίζουμε:

Γιὰ τοὺς ἀνωτέρω λόγους ἐγκρίνουμε τὴν προτεινόμενη ἀπὸ τὸ Δήμο Σοφάδων τροποποίηση τοῦ ἐγκεκριμένου ρυμοτομικοῦ σχεδίου πόλεως Σοφάδων διὰ μετατοπίσεως τμήματος τῆς ὁδοῦ Ἀνδρούτσου ἀπὸ τῆς διασταυρώσεως τῆς μετὰ τῆς ὁδοῦ Μπουμπουλίας και μέχρι πέρατος τοῦ σχεδίου πόλεως Σοφάδων, ὅπως αὐτὴ ἐμφανίζεται στὸ συνημμένο τῆς παρούσης τοπογραφικὸ διάγραμμα θεωρημένο ἀπὸ τὸ Τμήμα Πολεοδομίας και Πολεοδομικῶν Ἐφαρμογῶν.

Ἡ ἀπόφαση αὐτὴ νὰ δημοσιευθεῖ στὴν Ἐφημερίδα τῆς Κυβερνήσεως.

Καρδίτσα, 15 Σεπτεμβρίου 1982

Ὁ Νομάρχης  
ΝΙΚΟΣ ΠΑΠΑΣΜΥΡΗΣ



## Η ΥΠΗΡΕΣΙΑ ΤΟΥ ΕΘΝΙΚΟΥ ΤΥΠΟΓΡΑΦΕΙΟΥ ΓΝΩΣΤΟΠΟΙΕΙ ΟΤΙ :

Η ετήσια συνδρομή της Έφημερίδας της Κυβερνήσεως, η τιμή των φύλλων της που πωλούνται τμηματικά και τα τέλη δημοσιεύσεων στην Έφημερίδα της Κυβερνήσεως, καθορίστηκαν από 1 Ιανουαρίου 1981 ως ακολούθως :

### Α'. ΕΤΗΣΙΕΣ ΣΥΝΔΡΟΜΕΣ

1. Για το Τεύχος Α' .....	Δραχ.	1.500
2. » » » Β' .....	»	3.000
3. » » » ΤΑΠΣ .....	»	2.000
4. » » » Γ' .....	»	1.000
5. » » » Δ' .....	»	2.500
6. » » » Νομικών Προσώπων Δ.Δ. κ.λπ. »	»	1.000
7. » » » 'Αν. Ειδ. Δικαστηρίου .....	»	200
8. » » » Παράρτημα .....	»	600
9. » » » 'Ανωνύμων 'Εταιρειών κ.λπ. ..	»	7.000
10. » » Δελτίο 'Εμπορικής και Βιομηχανικής 'Ιδιοκτησίας .....	»	600
11. Για όλα τα τεύχη και το Δ.Ε.Β.Ι. ....	»	17.000

Οι Δήμοι και οι Κοινότητες του Κράτους καταβάλλουν το 1/2 των ανωτέρω συνδρομών.

Υπέρ του Τομέου Άλληλοβοηθείας Προσωπικού του Έθνικού Τυπογραφείου (ΤΑΠΕΤ) αναλογούν τα εξής ποσά :

1. Για το Τεύχος Α' .....	Δραχ.	75
2. » » » Β' .....	»	150
3. » » » ΤΑΠΣ .....	»	100
4. » » » Γ' .....	»	50
5. » » » Δ' .....	»	125
6. » » » Νομικών Προσώπων Δ.Δ. κ.λπ. »	»	50
7. » » » 'Αν. Ειδ. Δικαστηρίου .....	»	10
8. » » » Παράρτημα .....	»	30
9. » » » 'Ανωνύμων 'Εταιρειών κ.λπ. ....	»	350
10. » » Δελτίο 'Εμπ. και Βιομ. 'Ιδιοκτησίας.....	»	30
11. Για όλα τα τεύχη .....	»	850

### Β'. ΤΙΜΗ ΦΥΛΛΩΝ

Η τιμή πωλήσεως κάθε φύλλου, μέχρις 8 σελ., είναι 7 δραχ., από 9 ως 24 σελ. 14 δραχ., από 25 ως 48 σελ. 20 δραχ., από 49 ως 80 σελ. 40 δραχ., από 81 σελ. και άνω η τιμή πωλήσεως κάθε φύλλου προσαυξάνεται κατά 40 δραχ. ανά 80 σελίδες.

### Γ'. ΤΙΜΗ ΦΩΤΟΑΝΤΙΓΡΑΦΩΝ

Η τιμή διαθέσεως στο κοινό των επιδομένων από το Έθνικό Τυπογραφείο φωτοαντιγράφων των διαφόρων φύλλων της Έφημερίδας της Κυβερνήσεως καθορίζεται σε τρεις (3) δραχμές κατά σελίδα.

### Δ'. ΤΕΛΗ ΔΗΜΟΣΙΕΥΣΕΩΝ

#### Ι. Στο τεύχος 'Ανωνύμων 'Εταιρειών και 'Εταιρειών Περιορισμένης Ευθύνης :

##### Α'. 'Ανωνύμων 'Εταιρειών :

1. Τών καταστατικών .....	Δραχ.	18.000
2. Τών αποφάσεων επερί συγχωνεύσεως άνωνύμων 'Εταιρειών» .....	»	18.000
3. Τών κωδικοποιήσεων τών καταστατικών (ΦΕΚ 309/67, τ. Β') .....	»	9.000
4. Τών τροποποιήσεων τών καταστατικών .....	»	5.000
5. Τών Ισολογισμών κάθε χρήσεως .....	»	8.000
6. Τών ύπουργικών αποφάσεων επερί παροχής άδειας επέκτασεως τών έργασιών 'Ασφαλιστικών 'Εταιρειών», τών εκθέσεων εκτιμήσεως περιουσιακών στοιχείων και τών αποφάσεων του Δ.Σ. του ΕΛΤΑ, με τίς όποιες εγκρίνονται και δημοσιεύονται οι κανονισμοί αυτού .....	»	7.000
7. Τών αποφάσεων επερί εγκαταστάσεως υποκαταστήματος, διορισμού γενικού πράκτορος και παροχής πληρεξουσιότητας προς αντιπροσώπευσιν εν 'Ελλάδι άλλοδαπών 'Εταιρειών» και τών αποφάσεων επερί μεταβιβάσεως του χαρτοφυλακίου 'Ασφαλιστικών 'Εταιρειών κατά το άρθρο 59 παρ. 1 του Ν.Δ. 400/70» .....	»	4.000
8. Τών ανακοινώσεων για κάθε μεταβολή που γίνεται με άποφαση Γ.Σ. ή Δ.Σ., τών προσκλήσεων σε γενικές συνελεύσεις, τών κατά το άρθρο 32 του Ν. 3221/24 γνωστοποιήσεων, τών ανακοινώσεων, που προβλέπονται από το άρθρο 59 παρ. 3 του Ν.Δ. 400/1970 επερί 'Αλλοδαπών 'Ασφαλιστικών 'Εταιρειών», τών αποφάσεων του Διοικητικού Συμβουλίου του ΕΛΤΑ, που αναφέρονται σε προσωρινές διατάξεις και τών αποφάσεων του 'Υπ. Συγκοινωνιών διά τους ΗΛΠΑΠ - ΗΣΑΠ - ΟΣΕ .....	»	2.000
9. Τών συνοπτικών μηνιαίων καταστάσεων τών Τραπεζικών 'Εταιρειών .....	»	2.000

10. Τών αποφάσεων τής επιτροπής του Χρηματιστηρίου επερί εισαγωγής χρεωγράφων εις το χρηματιστήριο προς διαπραγματεύσειν, συμφώνως προς τās διατάξεις του άρθρου 2 παρ. 3 Α.Ν. 148/1967 Δραχ. 2.000

11. Τών αποφάσεων τής επιτροπής κεφαλαιαγοράς επερί διαγραφής χρεωγράφων εκ του χρηματιστηρίου, συμφώνως προς τās διατάξεις του άρθρου 2 παρ. 4 Α.Ν. 148/67» .....

12. Τών αποφάσεων επερί εγκρίσεως τιμολογίων τών 'Ασφαλιστικών 'Εταιρειών» .....

##### Β'. 'Εταιρειών Περιορισμένης Ευθύνης :

1. Τών καταστατικών .....	Δραχ.	2.000
2. Τών κωδικοποιήσεων τών καταστατικών ..	»	2.000
3. Τών Ισολογισμών κάθε χρήσεως .....	»	2.500
4. Τών εκθέσεων εκτιμήσεως περιουσιακών στοιχείων .....	»	2.000
5. Τών τροποποιήσεων τών καταστατικών (για κάθε συμβολαιογραφική πράξη) .....	»	800
6. Τών ανακοινώσεων με συμβολαιογραφική πράξη ..	»	800
7. Τών ανακοινώσεων με άποφαση τής Γ.Σ. ....	»	600
8. Τών προσκλήσεων σε γενικές συνελεύσεις ....	»	600

##### Γ'. 'Αλληλασφαλιστικών Συνεταιρισμών - 'Αλληλασφαλιστικών Ταμείων και Φιλανθρωπικών Σωματείων :

1. Τών ύπουργικών αποφάσεων επερί χορηγήσεως άδειας λειτουργίας 'Αλληλασφαλιστικών Συνεταιρισμών - 'Αλληλασφαλιστικών Ταμείων» .....	Δραχ.	2.000
2. Τών Ισολογισμών τών άνωτέρω Συνεταιρισμών, Ταμείων και Σωματείων.....	»	2.500

Δ'. Τών δικαστικών πράξεων : .....

II. Στο Τέταρτο τεύχος :	Δραχ.	800
Τών δικαστικών πράξεων για παρακατάθεση άποζημιώσεως .....	»	800

### Ε'. ΚΑΤΑΒΟΛΗ ΣΥΝΔΡΟΜΩΝ - ΤΕΛΩΝ ΔΗΜΟΣΙΕΥΣΕΩΝ ΚΑΙ ΠΟΣΟΣΤΩΝ Τ.Α.Π.Ε.Τ.

1. Οι συνδρομές του έσωτερικού και τα τέλη δημοσιεύσεων προκαταβάλλονται στα Δημόσια Ταμεία έναντι άποδεικτικού εισπράξεως, το όποιο φροντίζει ό ενδιαφερόμενος να στείλει στο Έθνικό Τυπογραφείο.

2. Οι συνδρομές του έξωωτερικού είναι δυνατό να στέλνονται και σε ανάλογο συνάλλαγμα με έπιταγή επ' όνόματι του Διευθυντή Διαχειρίσεως του Έθνικού Τυπογραφείου.

3. Το ύπερ του ΤΑΠΕΤ ποσοστό επί τών άνωτέρω συνδρομών και τελών δημοσιεύσεων καταβάλλεται ως εξής :

- στην Άθήνα : στο Ταμείο του ΤΑΠΕΤ (Κατάστημα Έθνικού Τυπογραφείου),
- στις υπόλοιπες πόλεις του Κράτους : στα Δημόσια Ταμεία και άποδίδεται στο ΤΑΠΕΤ σύμφωνα με τίς 192378/3639/1947 (RONEO 185) και 178048/5321/31.7.65 (RONEO 139) εγκύκλιες διαταγές του Γ.Λ.Κ.
- στις περιπτώσεις συνδρομών έξωτερικού : όταν η άποστολή τους γίνεται με έπιταγές μαζί μ' αυτές στέλνεται και το ύπερ του ΤΑΠΕΤ ποσοστό.