

ΕΦΗΜΕΡΙΣ ΤΗΣ ΚΥΒΕΡΝΗΣΕΩΣ

ΤΗΣ ΕΛΛΗΝΙΚΗΣ ΔΗΜΟΚΡΑΤΙΑΣ

ΑΘΗΝΑ
21 ΑΠΡΙΛΙΟΥ 1983

ΤΕΥΧΟΣ ΤΕΤΑΡΤΟ

ΑΡΙΘΜΟΣ ΦΥΛΛΟΥ
113

ΠΕΡΙΕΧΟΜΕΝΑ

ΠΟΛΕΟΔΟΜΙΑ

ΑΠΟΦΑΣΕΙΣ

- Τροποποίηση ρυμοτομικού σχεδίου Πατρών (Αχαΐας)... 1
Τροποποίηση του ρυμοτομικού σχεδίου Αθηνών... 2
Τροποποίηση του ρυμοτομικού σχεδίου Δράμας... 3

ΠΟΛΕΟΔΟΜΙΑ

ΑΠΟΦΑΣΕΙΣ

Αριθ. Γ. 58444/3033 (1)

Τροποποίηση ρυμοτομικού σχεδίου Πατρών (Αχαΐας).
Ο ΥΠΟΥΡΓΟΣ
ΧΩΡΟΤΑΞΙΑΣ, ΟΙΚΙΣΜΟΥ ΚΑΙ ΠΕΡΙΒΑΛΛΟΝΤΟΣ

Έχοντας υπόψη:

1. Τις διατάξεις του Ν. Δ/τος της 17 Ιουλίου 1923 «περί σχεδίων πόλεων κλπ.» όπως μεταγενέστερα τροποποιήθηκαν και συμπληρώθηκαν και ειδικότερα τα άρθρα 3 και 70.
2. Το με αριθ. 842/1980 Π. Δ/γμα περί απλουστεύσεως της διαδικασίας κατά την έκδοσιν διοικητικών τινών πράξεων ατομικού χαρακτήρος επί αντικειμένων αρμοδιότητας Υπουργού Χωροταξίας, Οικισμού και Περιβάλλοντος» (ΦΕΚ 208/Α).

3. Τις διατάξεις του Ν. 947/79 «περί οικιστικών περιόχων» (ΦΕΚ 169/Α) και ειδικότερα το άρθρο 62 (παρ. 1).

4. Τις διατάξεις του Ν. 1032/1980 «περί συστάσεως Υπουργείου Χωροταξίας, Οικισμού και Περιβάλλοντος» (ΦΕΚ 57/Α) και ειδικότερα τα άρθρα 2, 3 και 7.

5. Τη 558/1981 πράξη του Δημοτικού Συμβουλίου Πατρών.

6. Τη 334/82 γνωμοδότηση του Κεντρικού Συμβουλίου Χωροταξίας, Οικισμού και Περιβάλλοντος, αποφασίζουμε:

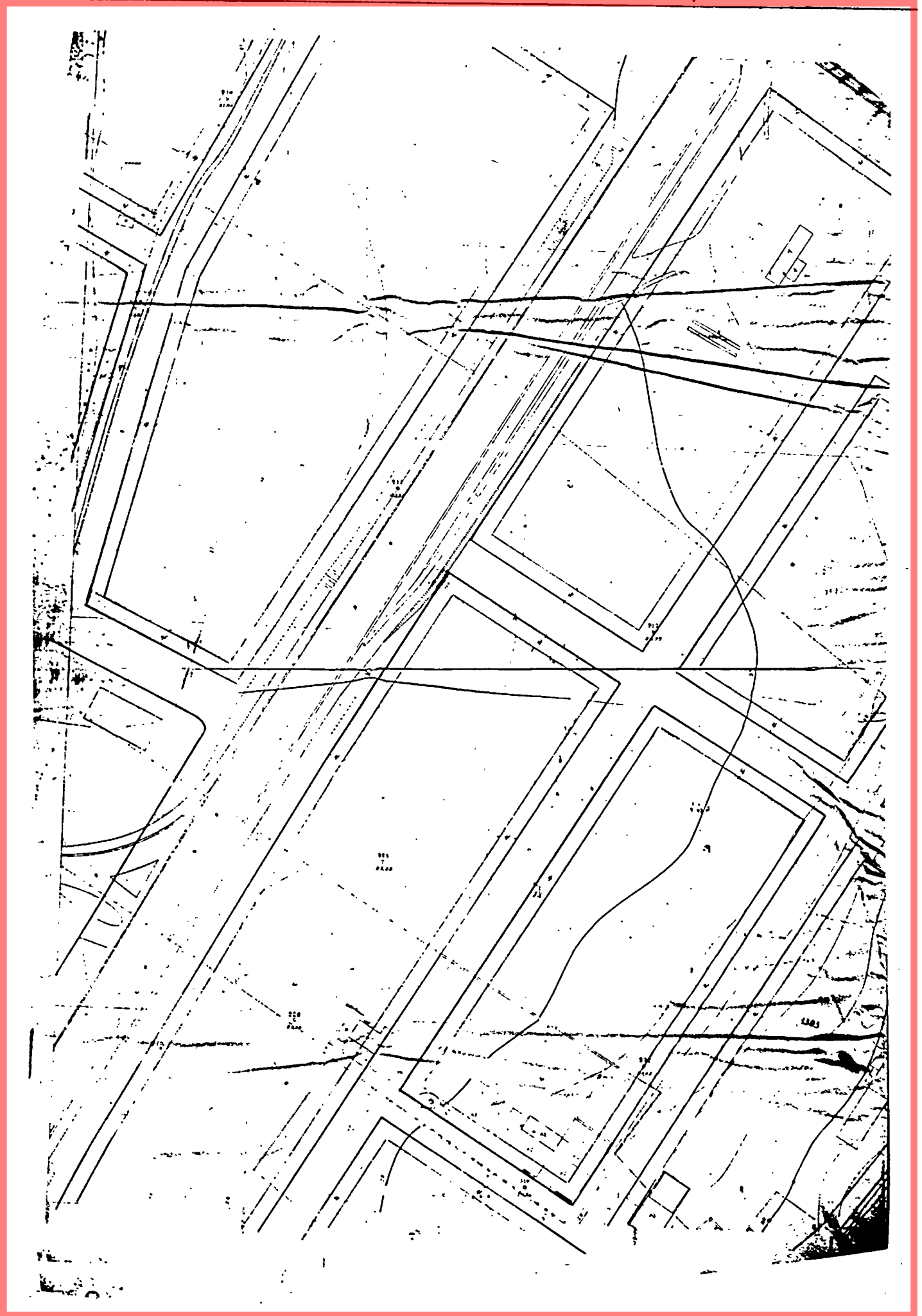
α) Εγκρίνεται η τροποποίηση του ρυμοτομικού σχεδίου Πατρών (Αχαΐας) στη περιοχή Νεκροταφείου με τη διαπλάτυνση τμήματος προβλεπόμενης Αωνύμου οδού μεταξύ παλαιάς Εθνικής οδού Πατρών-Κορίνθου και οδού Φλωρίνης, όπως φαίνεται στα σχετικά δύο (2) πρωτότυπα διαγράμματα κλίμακα 1:500, που θεωρήθηκαν από τον Προϊστάμενο της Δ/σης Πολεοδομικών Εφαρμογών με τη Γ.58444/82 πράξη του και αντίτυπα τους δημοσιεύονται συνοπτικά με αυτή την απόφαση.

β. Η ισχύς αυτής της απόφασης αρχίζει από τη δημοσίευσή της στην Εφημερίδα της Κυβερνήσεως.

Η απόφαση αυτή να δημοσιευθεί στην Εφημερίδα της Κυβερνήσεως.

Αθήνα, 20 Δεκεμβρίου 1982

Ο ΥΠΟΥΡΓΟΣ
ΑΝΤΩΝΙΟΣ ΤΡΙΤΣΗΣ



ΓΡΑΜ

1382

1374

1354

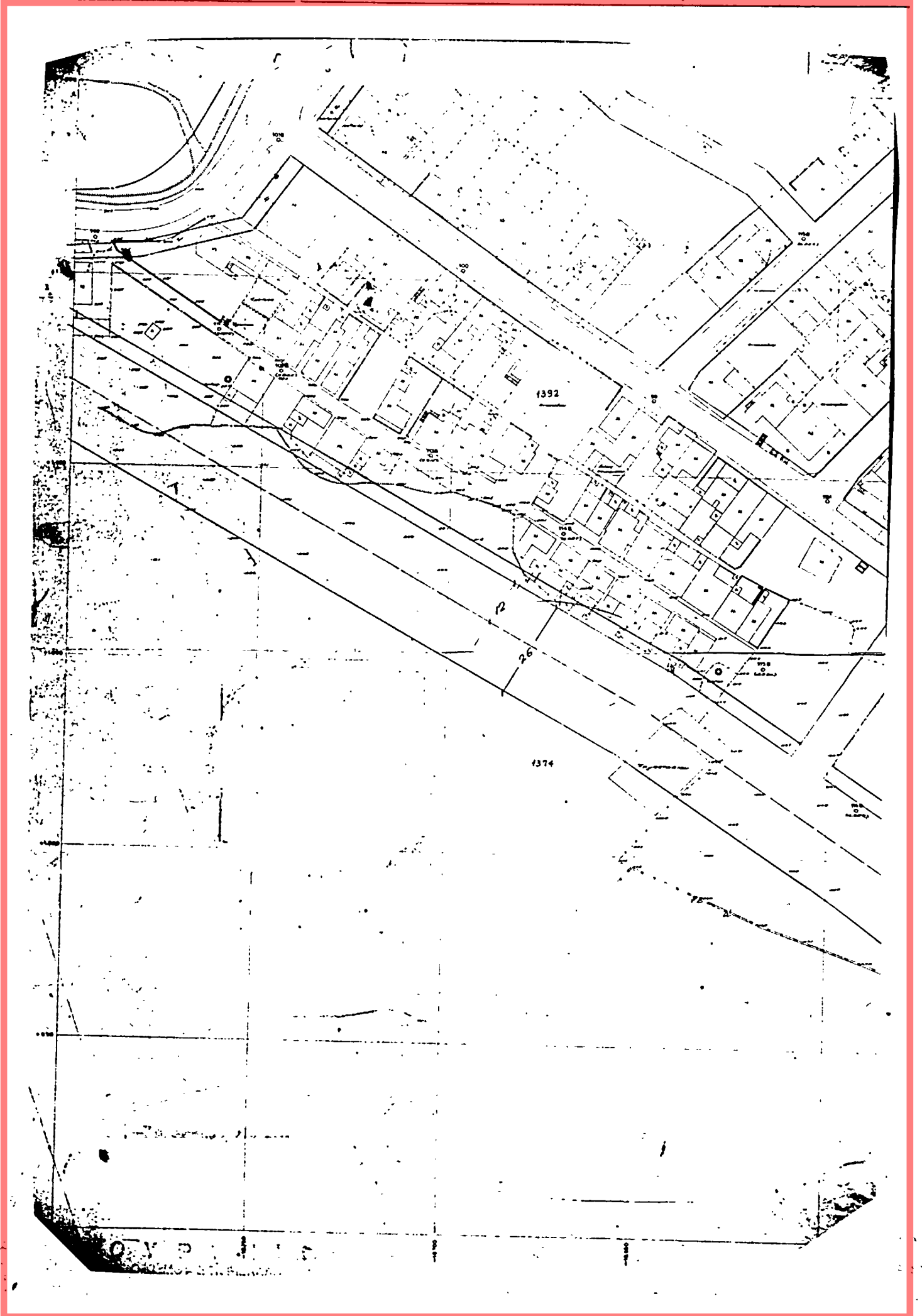
Γ. Σ. Π. Α. Ε.
Τριτοβάθμια Εκπαίδευση
Παιδαγωγικό Ινστιτούτο

Ε. Σ. Π. Α. Ε.

Ε. Σ. Π. Α. Ε.

Ε. Σ. Π. Α. Ε.

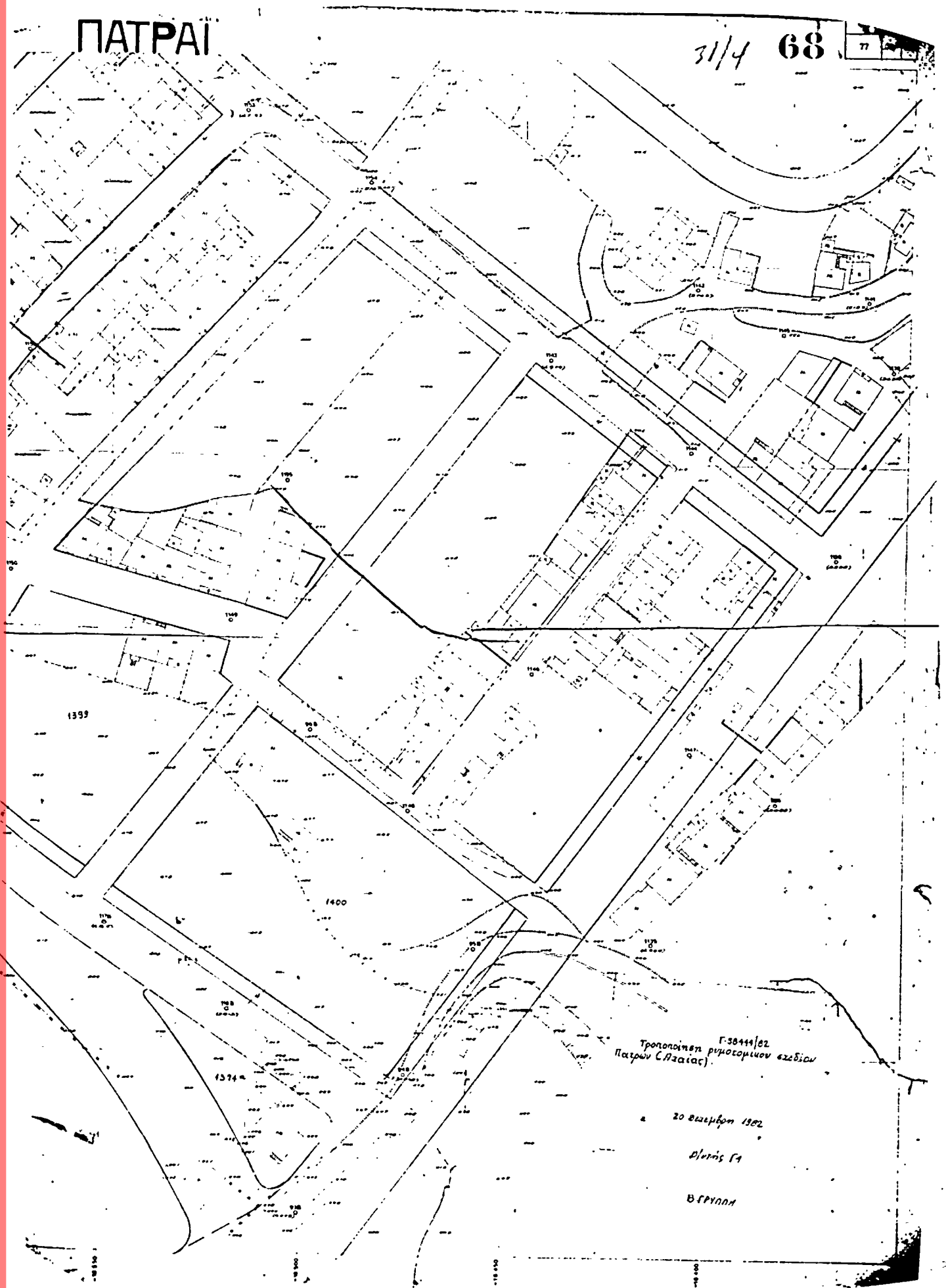
ΜΑΞ 1:500



ΠΑΤΡΑΙ

31/4 68

77



Γ.38444/82
Τροποποίηση ρυθμιστικών σχεδίων
Πατρών (Πλατείας).

20 Σεπτεμβρίου 1982

Διευτ. ΓΓ

Β. ΓΥΡΩΛΗ

Αριθ. Γ. 57799/3008

(3)

Τροποποίηση του ρυμοταμικού σχεδίου Δράμας.

**Ο ΥΠΟΥΡΓΟΣ
ΧΩΡΟΤΑΞΙΑΣ, ΟΙΚΙΣΜΟΥ ΚΑΙ ΠΕΡΙΒΑΛΛΟΝΤΟΣ**

Έχοντας υπόψη:

1. Τις διατάξεις του από 17.7.1923 Ν.Δ. «περί σχεδίων πόλεων κ.λπ.», όπως μεταγενέστερα τροποποιήθηκαν και συμπληρώθηκαν και ειδικότερα των άρθρων 3, 29 και 70.

2. Το υπ' αριθ. 842/1980 Π.Δ. «περί απλουστεύσεως της διαδικασίας κατά την έκδοση βιομηχανικών τινών πράξεων ατομικού χαρακτήρος επί αντικειμένων αρμοδιότητας Υπουργού Χωροταξίας, Οικισμού και Περιβάλλοντος» (Φ.Ε.Κ. 208/Α').

3. Τις διατάξεις του άρθρου 2, παρ. 4 του Ν. 622/1977 «περί εισπράξεως υπό του Δημοσίου Ταμείου των δια την έκδοση οικοδομικών αδειών καταβαλλομένων φόρων κ.λπ.» (Φ.Ε.Κ. 171/Α').

4. Τις διατάξεις του από 8.9.1923 Δ/τος «περί καθορισμού της κατά το άρθρον 3 του από 17.7.1923 Ν. Δ/τος «περί σχεδίων πόλεων κ.λπ. προδεσμίας» (Φ.Ε.Κ. 257/Α'), σε συνδυασμό με τις διατάξεις του άρθρου 271 παρ. 3 του Ν. 1065/1980 «περί κυρώσεως Δημοτικού και Κοινοτικού Κώδικα» (Φ.Ε.Κ. 168/Α') και ότι η προδεμία που ορίζεται με τα παραπάνω πέρασε άπρακτη.

5. Το υπ' αριθ. 16303/1696/29.4.82 έγγραφο της Διευθύνσεως Πολεοδομικών Μελετών Λοιπών Οικισμών (Γ3) προς το Δήμο Δράμας που από αυτό φαίνεται ότι πέρασε άπρακτη η προδεμία.

6. Τις διατάξεις του Ν. 947/1979 «περί οικιστικών περιοχών» (Φ.Ε.Κ. 169/Α') και ειδικότερα του άρθρου 62 (παρ. 1).

7. Τις διατάξεις του Ν. 1032/1980 «περί συστάσεως Υπουργείου Χωροταξίας, Οικισμού και Περιβάλλοντος» (Φ.Ε.Κ. 57/Α') και ειδικότερα των άρθρων 2, 3 και 7.

8. Την υπ' αριθ. 583/1982 γνωμοδότηση του Κεντρικού Συμβουλίου Χωροταξίας, Οικισμού και Περιβάλλοντος, αποφασίζουμε:

Εγκρίνεται η τροποποίηση του ρυμοταμικού σχεδίου Δράμας, στην περιοχή που περιλαμβάνεται από τις οδούς Κεραλληνίας, Ανδριανναπόλεως, Νικομηθείας και Ουρανίας: α) με την κατάργηση της οδού Ιθάκης, β) με τον αποχαρακτηρισμό του χώρου που περιλαμβάνεται από τις οδούς Ιθάκης, Ουρανίας και Κεραλληνίας και που χαρακτηρίστηκε με το από 13.5.1964 Δ/γμα «περί τροποποίησης του ρυμοταμικού σχεδίου Δράμας» (Φ.Ε.Κ. 75/Α'), ως χώρος για την ανέγερση κοινωφελών κτιρίων και γ) με το χαρακτηρισμό του χώρου με τα στοιχεία ΔΒΓΔΑ, ως χώρου για την ανέγερση κτιρίων εκπαίδευσής, όπως φαίνεται στο σχετικό πρωτότυπο διάγραμμα σε κλίμακα 1:500 που θεωρήθηκε από τον Ηφαιστάμενο της Δ/νσης Πολεοδομικών Εφαρμογών με την υπ' αριθ. Γ. 57799/1982 πράξη του και που συνοπτικό του αντίτυπο δημοσιεύεται με αυτή την απόφαση.

Η ισχύς της απόφασης αυτής αρχίζει από τη δημοσίευσή της στην Εφημερίδα της Κυβερνήσεως.

Η απόφαση αυτή να δημοσιευθεί στην Εφημερίδα της Κυβερνήσεως.

Αθήνα, 20 Δεκεμβρίου 1982

Ο ΥΠΟΥΡΓΟΣ
ΑΝΤΩΝΙΟΣ ΤΡΙΤΣΗΣ

Δ Ρ Α Μ Α
ΚΑΙΜΑΞ 1:500

Γ 57199 Ε2
Ιστορική τουριστική
εξέλιξη φάση:

20 Σεπτεμβρίου 1982
Αθήνα: Γ.Α.

ΘΕΣΣΑΛΟΝΙΚΗ

