



ΕΦΗΜΕΡΙΣ ΤΗΣ ΚΥΒΕΡΝΗΣΕΩΣ

ΤΗΣ ΕΛΛΗΝΙΚΗΣ ΔΗΜΟΚΡΑΤΙΑΣ

ΑΘΗΝΑ
25 ΙΟΥΛΙΟΥ 1983

ΤΕΥΧΟΣ ΤΕΤΑΡΤΟ

ΑΡΙΘΜΟΣ ΦΥΛΛΟΥ
329

ΠΕΡΙΕΧΟΜΕΝΑ

ΠΟΛΕΟΔΟΜΙΑ ΑΠΟΦΑΣΕΙΣ

- Τροποποίηση του ρυμοτομικού σχεδίου Πατρών με το χαρακτηρισμό χώρου για ανέγερση σχολείου..... 1
- Τροποποίηση του ρυμοτομικού σχεδίου Αργυρούπολης (Αττικής) με το χαρακτηρισμό χώρου για ανέγερση σχολείου. 2

ΠΟΛΕΟΔΟΜΙΑ ΑΠΟΦΑΣΕΙΣ

Αριθ. 31595/1205 (1)

Τροποποίηση του ρυμοτομικού σχεδίου Πατρών με το χαρακτηρισμό χώρου για ανέγερση σχολείου.

Ο ΥΠΟΥΡΓΟΣ
ΧΩΡΟΤΑΞΙΑΣ, ΟΙΚΙΣΜΟΥ ΚΑΙ ΠΕΡΙΒΑΛΛΟΝΤΟΣ

Έχοντας υπόψη :

1. Τις διατάξεις : α) του από 17.7.1923 Ν. Δ/τος «περί σχεδίων πόλεων κ.λπ.», όπως μεταγενέστερα τροποποιήθη-

καν και συμπληρώθηκαν και ειδικότερα το άρθρο 29 και β) της παρ. 2 του άρθρου 4 του Νόμου 622/1977 «περί εισπράξεως υπό του Δημοσίου Ταμείου των δια την έκδοσιν οικοδομικών αδειών καταβαλλομένων φόρων κ.λπ.» (ΦΕΚ 171/Α).

2. Τις διατάξεις του Ν. 1032/1980 «περί συστάσεως Υπουργείου Χωροταξίας, Οικισμού και Περιβάλλοντος» (ΦΕΚ 57/Α) και ειδικότερα τα άρθρα 2, 3 και 7.

3. Την αριθ. 646/1982 γνωμοδότηση του Κεντρικού Συμβουλίου Χωροταξίας, Οικισμού και Περιβάλλοντος, απορρασιζουμε :

1. Εγκρίνεται η τροποποίηση του ρυμοτομικού σχεδίου Πατρών (Αχαΐας) στην περιοχή Εργατικών Κατοικιών Ψαροφατού με το χαρακτηρισμό του αριθ. 1565 κοινοχρήστου χώρου ως χώρου για ανέγερση Δημοτικού σχολείου, όπως φαίνεται στο σχετικό πρωτότυπο διάγραμμα σε κλίμακα 1 : 500, που θεωρήθηκε από τον Προϊστάμενο της Διευθύνσεως Πολεοδομικών Εφαρμογών με την αριθ. Γ. 31595/1983 πράξη του και που συνοπτικό του αντίτυπο δημοσιεύεται με αυτή την απόφαση.

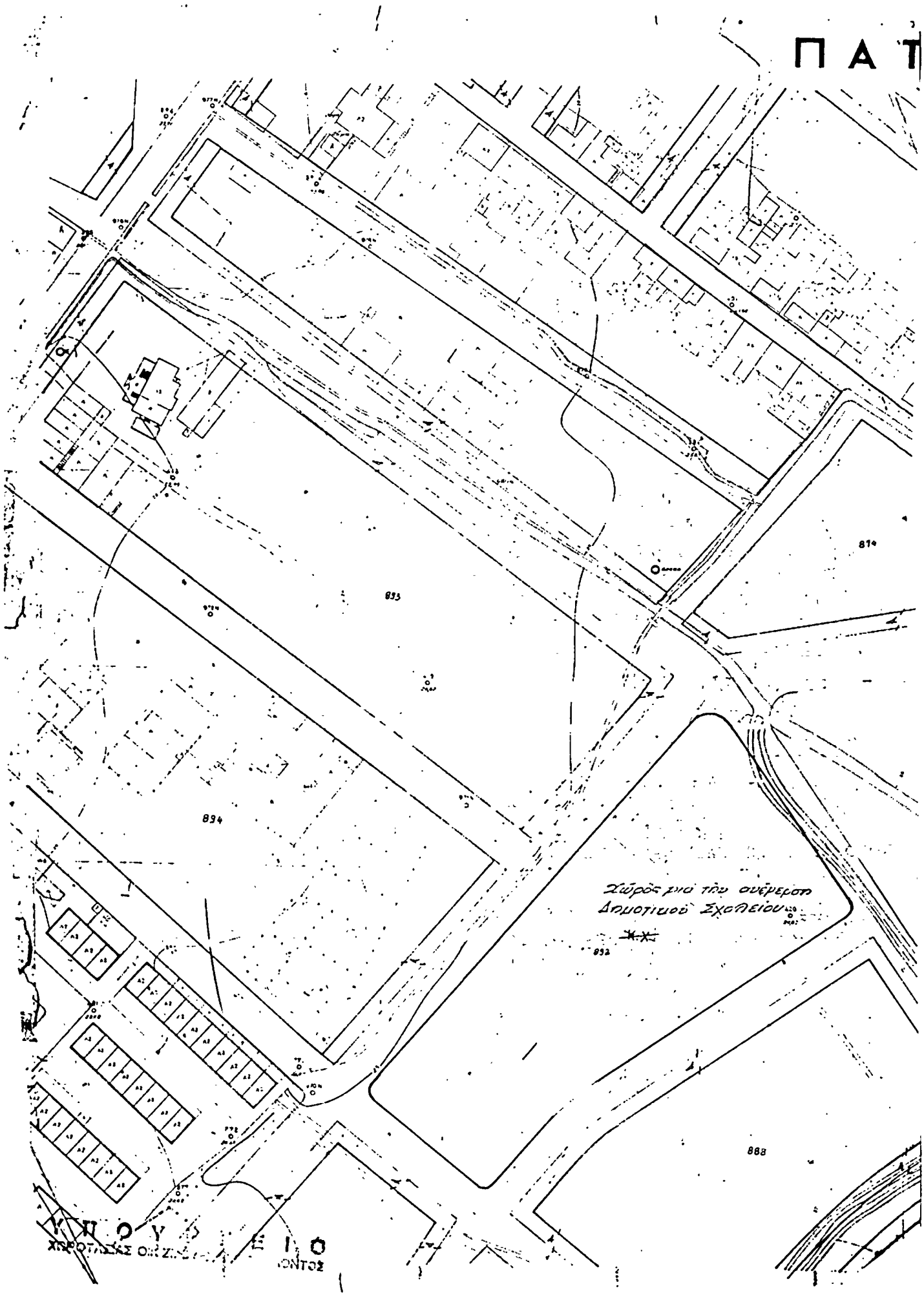
2. Η ισχύς αυτής της αποφάσεως αρχίζει από τη δημοσίευσή της στην Εφημερίδα της Κυβερνήσεως.

Αθήνα, 30 Μαΐου 1983

ο υπουργός

ΑΝΤΩΝΙΟΣ ΤΡΙΤΣΗΣ

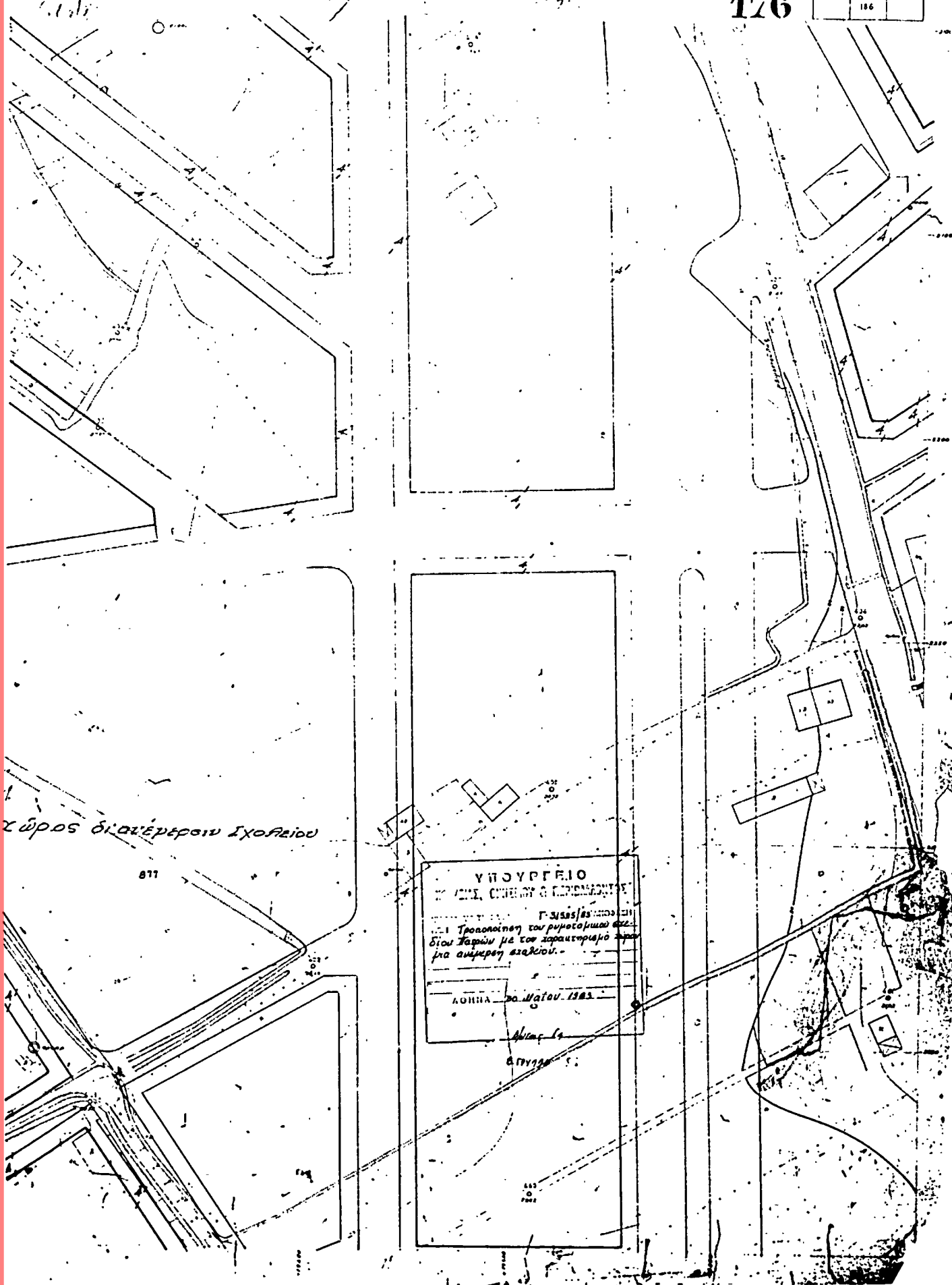
ΠΑΤ



Ρ Α Ι

176

	176	
175	176	177
	186	



χώρος διασέρσεων Σχοφλείου

877

ΥΠΟΥΡΓΕΙΟ
ΠΕΡΙΣΤΡΟΦΩΝ ΚΑΙ ΚΑΤΑΡΤΙΣΗΣ
Γ. ΣΙΑΣΣΙΑΣ
Τροποποίηση του ρυθμιστικού σχεδίου ταφών με τον χαρακτηρισμό της για αυξημένη αελατότητα.
ΑΘΗΝΑ 20 Μαΐου 1983
Αριθμ. 6

Αριθ. 31598/1208

(2)

Τροποποίηση του ρυμοτομικού σχεδίου Αργυρούπολης (Αττικής) με το χαρακτηρισμό χώρου για ανέγερση σχολείου.

**Ο ΥΠΟΥΡΓΟΣ
ΧΩΡΟΤΑΞΙΑΣ, ΟΙΚΙΣΜΟΥ ΚΑΙ ΠΕΡΙΒΑΛΛΟΝΤΟΣ**

Έχοντας υπόψη :

1. Τις διατάξεις : α) του από 17.7.1923 Ν. Δ/τος «περί σχεδίων πόλεων κ.λπ.», όπως μεταγενέστερα τροποποιήθηκαν και συμπληρώθηκαν και ειδικότερα το άρθρο 29 και β) της παρ. 2 του άρθρου 4 του Νόμου 622/1977 «περί εισπράξεως υπό του Δημοσίου Ταμείου των διά την έκδοση οικοδομικών αδειών καταβαλλομένων φόρων κ.λπ.».

2. Τις διατάξεις του Ν. 1032/1980 «περί συστάσεως Υπουργείου Χωροταξίας, Οικισμού και Περιβάλλοντος» (ΦΕΚ 57/Α) και ειδικότερα τα άρθρα 2, 3 και 7.

3. Την αριθ. 26/1983 γνωμοδότηση του Κεντρικού Συμβουλίου Χωροταξίας, Οικισμού και Περιβάλλοντος, απε-

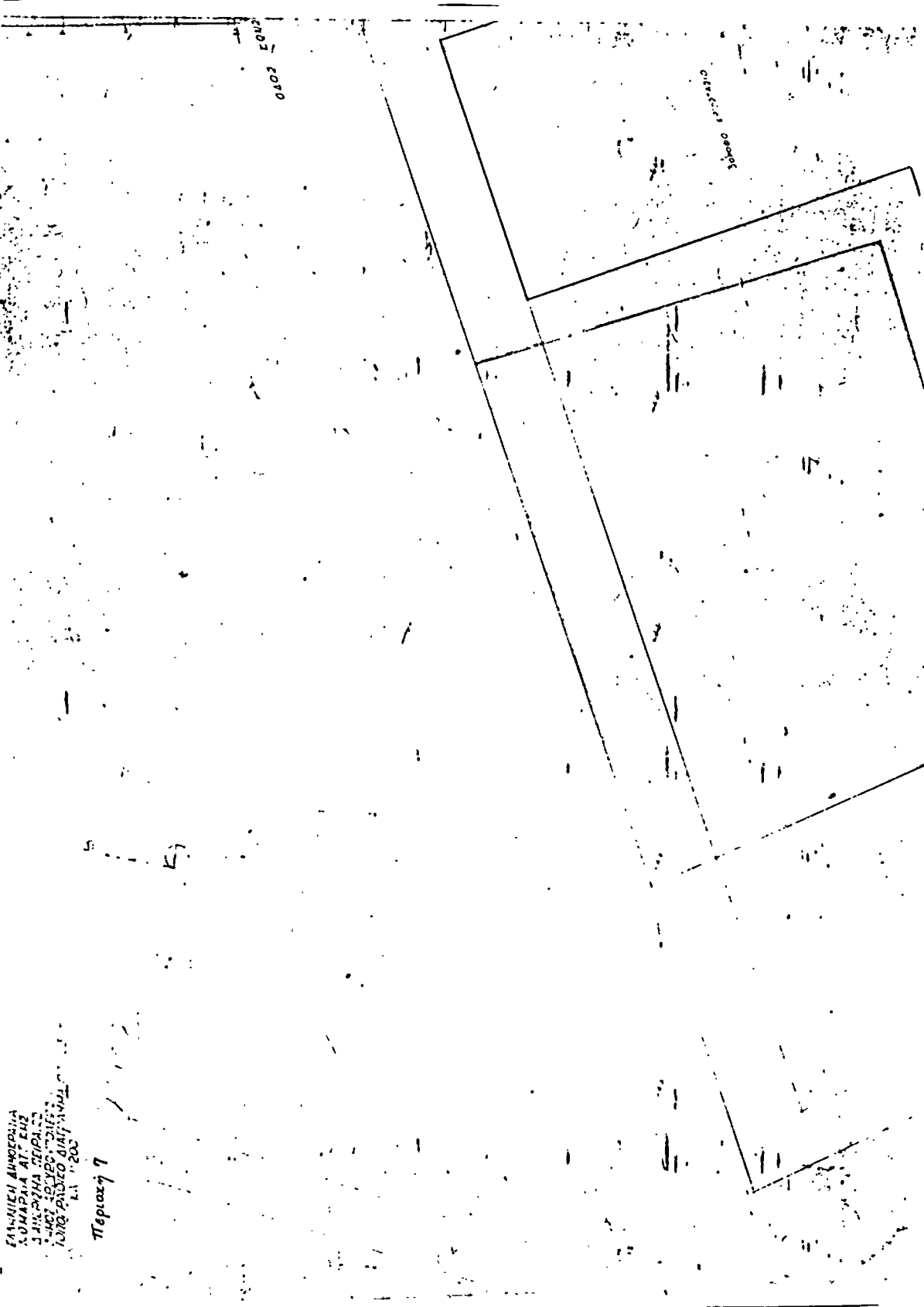
φασίζουμε :

1. Εγκρίνεται η τροποποίηση του ρυμοτομικού σχεδίου Αργυρούπολης (Αττικής) με το χαρακτηρισμό τμήματος του αριθμ. 103-15 οικοδομικού τετραγώνου που περιλαμβάνεται από τους δρόμους Αγ. Βαρβάρας, Κωνσταντινούπολης, Λεωφ. Βουλιαγμένης και Κομνηνών ως χώρου σχολείου, όπως φαίνεται με στοιχεία Α—Β—Γ—Δ—Ε—Ζ—Η—Θ—Α στο σχετικό πρωτότυπο διάγραμμα σε κλίμακα 1 : 200, που θεωρήθηκε από τον Προϊστάμενο της Διεύθυνσεως Πολεοδομικών Εφαρμογών με την αριθ. Γ. 31598/1983 πράξη του και που συνοπτικό του αντίτυπο δημοσιεύεται με την παρούσα απόφαση.

2. Η ισχύς της παρούσης αποφάσεως αρχίζει από τη δημοσίευσή της στην Εφημερίδα της Κυβερνήσεως.

Αθήνα, 30 Μαΐου 1983

ο υπουργός
ΑΝΤΩΝΙΟΣ ΤΡΙΤΣΗΣ



ΕΛΛΗΝΙΚΗ ΔΗΜΟΚΡΑΤΙΑ
ΚΟΜΜΑΡΙΑ ΑΤ ΕΠΣ
ΔΙΕΥΚΥΒΝΗΤΗΣ
ΛΟΓΟΤΥΠΟ ΔΙΑΓΡΑΜΜΑΤΩΝ
Α.Α. 11203

Παραση 7



