



ΕΦΗΜΕΡΙΣ ΤΗΣ ΚΥΒΕΡΝΗΣΕΩΣ

ΤΗΣ ΕΛΛΗΝΙΚΗΣ ΔΗΜΟΚΡΑΤΙΑΣ

ΑΘΗΝΑ
11 ΦΕΒΡΟΥΑΡΙΟΥ 1983

ΤΕΥΧΟΣ ΤΕΤΑΡΤΟ

ΑΡΙΘΜΟΣ ΦΥΛΑΚΟΥ
40

ΠΕΡΙΕΧΟΜΕΝΑ

ΠΟΛΕΟΔΟΜΙΑ ΑΠΟΦΑΣΕΙΣ

- Τροποποίηση του ρυμοτομικού σχεδίου Πατρών στην περιοχή Αγίου Γεωργίου Λάγγυρα. 1
- Τροποποίηση του ρυμοτομικού σχεδίου Δήμου Ν. Λισίων Αττικής και καθορισμός χώρου για την ανέγερση σχολείου. 2
- Τροποποίηση του ρυμοτομικού σχεδίου Δήμου Ξάνθης με τον καθορισμό χώρου για την ανέγερση σχολείου. 3
- Αναστολή οικοδομικών εργασιών και έκδοσης οικοδομικών αδειών σε περιοχές εντός και εκτός του εγκεκριμένου ρυμοτομικού σχεδίου Αργεστολίου (Κεφαλονιάς). 4

ΠΟΛΕΟΔΟΜΙΑ

ΑΠΟΦΑΣΕΙΣ

Αριθ. Π. 58428/3017 (1)

Τροποποίηση του ρυμοτομικού σχεδίου Πατρών στην περιοχή Αγίου Γεωργίου Λάγγυρα.

Ο ΥΠΟΥΡΓΟΣ ΧΩΡΟΤΑΞΙΑΣ, ΟΙΚΙΣΜΟΥ ΚΑΙ ΠΕΡΙΒΑΛΛΟΝΤΟΣ

Έχοντας υπόψη:

1. Τις διατάξεις του Ν. Δ/τος της 17.7.1923, «περί σχεδίων πόλεων κλπ.», όπως μεταγενέστερα τροποποιήθηκαν και συμπληρώθηκαν και ειδικότερα τα άρθρα 3, 29 και 70.
2. Το 842/1980 Π. Δ/γμα «περί απλουστεύσεως της διαδικασίας κατά την έκδοση βιομηχανικών ετών πράξεων.

ατομικού χαρακτήρος επί αντικειμένων αρμοδιότητας Υπουργού Χωροταξίας, Οικισμού και Περιβάλλοντος» (ΦΕΚ 208/Α).

3. Τις διατάξεις του Ν. 622/1977 «περί εισπράξεως υπό του Δημοσίου Ταμείου των δια την έκδοση οικοδομικών αδειών καταβαλλομένων φόρων κλπ.», (ΦΕΚ 171/Α) και ειδικότερα το άρθρο 4 παρ. 2.

4. Τις διατάξεις του Ν. 947/1979 «περί οικιστικών περιεργιών» (ΦΕΚ 169/Α) και ειδικότερα το άρθρο 62 (παρ. 1).

5. Τις διατάξεις του Ν. 1032/1980 «περί συστάσεως Υπουργείου Χωροταξίας, Οικισμού και Περιβάλλοντος» και ειδικότερα τα άρθρα 2, 3 και 7.

6. Την 259/1981 πράξη του Δημοτικού Συμβουλίου Πατρών.


7. Την 471/1982 γνωμοδότηση του Κεντρικού Συμβουλίου Χωροταξίας, Οικισμού και Περιβάλλοντος, αποφασίζουμε:


Εγκρίνεται η τροποποίηση του ρυμοτομικού σχεδίου Πατρών στην περιοχή Αγίου Γεωργίου Λάγγυρα στα 1142 και 1143 οικοδομικά τετράγωνα με την κατάργηση του ανώνυμου δρόμου που βρίσκεται μεταξύ τους, το χαρακτηρισμό τμημάτων τους και του χώρου που προκύπτει από την ενοποίηση τους ως χώρου για την ανέγερση του 42ου Δημοτικού Σχολείου, καθώς και τη δημιουργία πεζοδρόμων, όπως φαίνεται στο σχετικό πρωτότυπο διάγραμμα σε κλίμακα 1:500 που έχει διαωρηθεί από τον Προϊστάμενο της Διεύθυνσης Πολεοδομικών Εφαρμογών με τη Γ. 58428/1982 πράξη του και που συνοπτικό του αντίτυπο δημοσιεύεται με αυτή την απόφαση.

Η ισχύς αυτής της απόφασης αρχίζει από τη δημοσίευσή της στην Εφημερίδα της Κυβερνήσεως.

Αθήνα, 20 Δεκεμβρίου 1982

Ο ΥΠΟΥΡΓΟΣ
ΑΝΤΩΝΙΟΣ ΤΡΙΤΣΗΣ





Αριθ. Γ. 45747/2522

(2)

Τροποποίηση του ρυμοτομικού σχεδίου Δήμου Ν. Λιτσιών Αττικής και καθορισμός χώρου για την ανέγερση σχολείου.

**Ο ΥΠΟΥΡΓΟΣ
ΧΩΡΟΤΑΞΙΑΣ, ΟΙΚΙΣΜΟΥ ΚΑΙ ΠΕΡΙΒΑΛΛΟΝΤΟΣ**

Έχοντας υπόψη :

1. Τις διατάξεις του από 17 Ιουλίου 1923 Ν. Δ/τος «περί σχεδίων πόλεων κλπ.» όπως μεταγενέστερα τροποποιήθηκαν και συμπληρώθηκαν και ειδικότερα τα άρθρα 3, 29 και 70 αυτού.

2. Τις διατάξεις του άρθρου 4 του Ν. 622/1977 «περί εισπράξεως υπό του Δημοτικού Ταμείου των δια την έκδοσιν οικοδομικών αδειών καταβαλλομένων φόρων κλπ.» (Φ.Ε.Κ. 171/Α).

3. Το Π. Δ/γμα αριθ. 842/1980 «περί απλουστεύσεως της διαδικασίας κατά την έκδοσιν διοικητικών τινων πράξεων ατομικού χαρακτήρος επί αντικειμένων αρμοδιότητος Υπουργού Χωροταξίας, Οικισμού και Περιβάλλοντος» (Φ.Ε.Κ. 208/Α).

4. Τις διατάξεις του Ν. 947/1979 «περί οικιστικών περιοχών» (Φ.Ε.Κ. 169/Α) και ειδικότερα το άρθρο 62 (παρ. 1).

5. Τις διατάξεις του Ν. 1032/1980 «περί συστάσεως Υπουργείου Χωροταξίας, Οικισμού και Περιβάλλοντος» (Φ.Ε.Κ. 57/Α) και ειδικότερα τα άρθρα 2, 3 και 7 αυτού.

6. Το υπ' αριθ. Φ.500/13852/16.10.1981 έγγραφο του Ο.Σ.Κ.

7. Τις υπ' αριθ. 492/1977, 202/1979 και 251/1980 πράξεις του Δημοτικού Συμβουλίου Ν. Λιτσιών.

8. Την υπ' αριθ. 289/1982 γνωμοδότηση του Συμβουλίου Χωροταξίας, Οικισμού και Περιβάλλοντος, αποφασίζουμε :

α) Εγκρίνεται η τροποποίηση του ρυμοτομικού σχεδίου Ν. Λιτσιών Αττικής στα οικοδομικά τετράγωνα 764—765—766 και η δημιουργία πεζοδρόμων και το χαρακτηρισμό χώρου για ανέγερση σχολείου, όπως φαίνεται στο σχετικό πρωτότυπο διάγραμμα με κλίμακα 1:500 που έχει θεωρηθεί από τον Προϊστάμενο της Δ/νσεως Πολεοδομικών Εφαρμογών με την υπ' αριθ. Γ.45747/1982 πράξη του και που συνοπτικό αντίτυπο δημοσιεύεται με την παρούσα απόφαση.

β) Η ισχύς της παρούσης αποφάσεως αρχίζει από την ημέρα δημοσιεύσεώς της στην Εφημερίδα της Κυβερνήσεως.

Αθήνα, 21 Οκτωβρίου 1982

• ΥΠΟΥΡΓΟΣ
ΑΝΤΩΝΙΟΣ ΤΡΙΤΣΗΣ

Αριθ. Γ. 57798/3007

(3)

Τροποποίηση του ρυμοταμικού σχεδίου Δήμου Ξάνθης με τον καθορισμό χώρου για την ανέγερση σχολείου.

**Ο ΥΠΟΥΡΓΟΣ
ΧΩΡΟΤΑΞΙΑΣ, ΟΙΚΙΣΜΟΥ ΚΑΙ ΠΕΡΙΒΑΛΛΟΝΤΟΣ**

Έχοντας υπόψη:

1. Τις διατάξεις: α) Του 17.7.1923 Ν. Δ/τος «περί σχεδίων πόλεων κ.λπ.», όπως μεταγενέστερα τροποποιήθηκαν και συμπληρώθηκαν και ειδικότερα το άρθρο 29 και β) της παρ. 2 του άρθρου 4 του Νόμου 622/1977 «περί εισπράξεως υπό του Δημοσίου Ταμείου των δια την έκδοσιν οικοδομικών αδειών καταβαλλομένων φόρων κ.λπ.» (ΦΕΚ. 171/Α).

2. Τις διατάξεις του Ν. 947/1979 «περί οικιστικών περιοχών» (ΦΕΚ. 169/Α) και ειδικότερα το άρθρο 62 (παρ. 1).

3. Τις διατάξεις του Ν. 1032/1980 «περί συστάσεως Υπουργείου Χωροταξίας, Οικισμού και Περιβάλλοντος» ΦΕΚ 57/Α) και ειδικότερα τα άρθρα 2, 3 και 7.

4. Το αριθ. 145992/19.1.1981 έγγραφο του Τμήματος Ο.Σ.Κ. της Δ/νσεως Τ.Υ.Ν. Ξάνθης.

5. Την αριθ. 198/1982 γνωμοδότηση του Συμβουλίου Χωροταξίας, Οικισμού και Περιβάλλοντος, αποφασίζουμε:

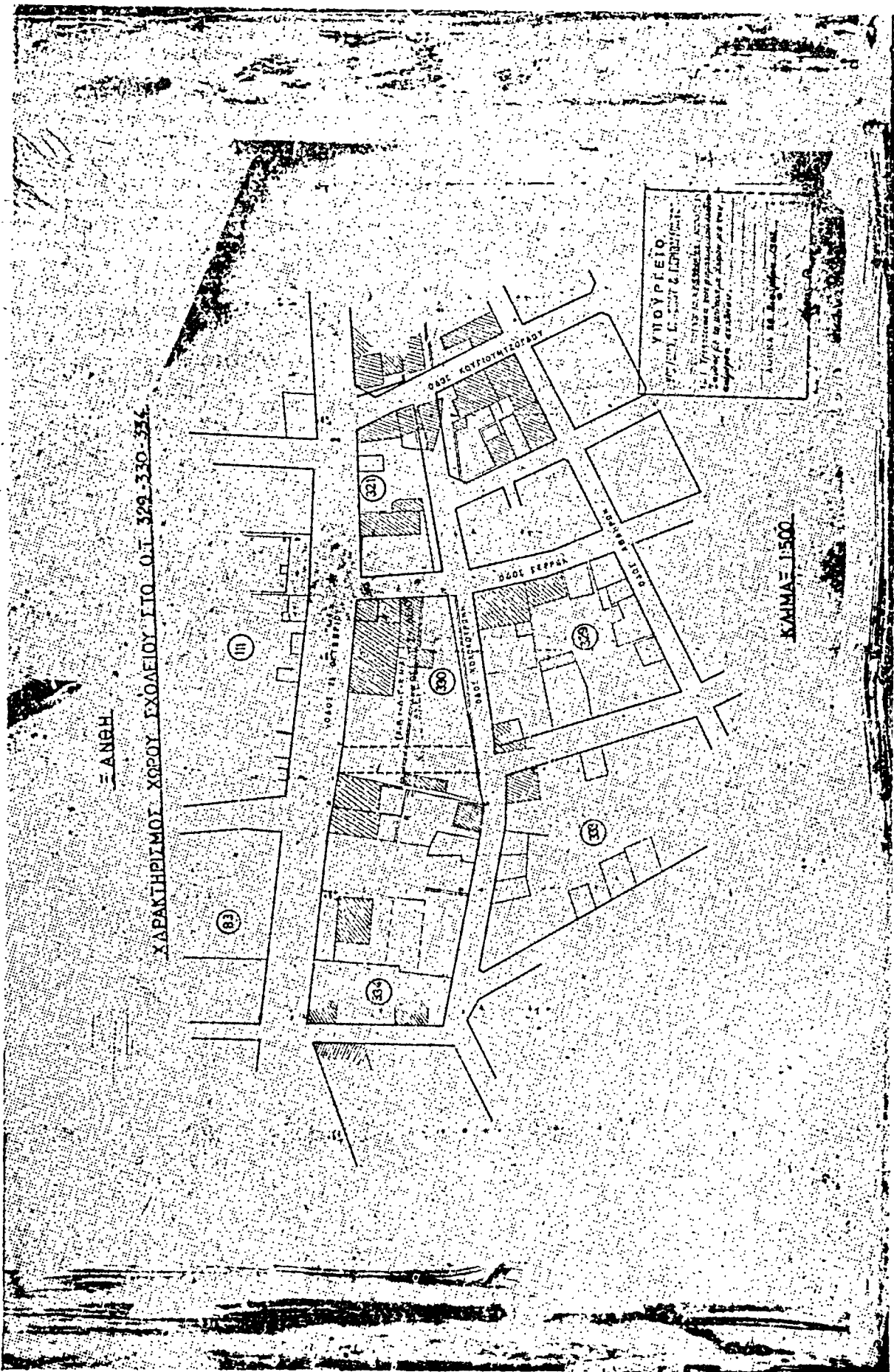
α) Εγκρίνεται η τροποποίηση του ρυμοταμικού σχεδίου Δήμου Ξάνθης με το χαρακτηρισμό τμήματος του χώρου που περιλαμβάνεται από τις οδούς 28ης Οκτωβρίου, Σερρών, Κολοκοτρώνη και Ανωτόμου με στοιχεία Α, Β, Γ, Δ, Ε, Ζ, Η, Α ως χώρου για την ανέγερση σχολείου, όπως φαίνεται στο σχετικό πρωτότυπο διάγραμμα σε κλίμακα 1:500 που θεωρήθηκε από τον Προϊστάμενο της Δ/νσεως Πολεοδομικών Εφαρμογών με την αριθ. Γ. 57798/1982 πράξη του και που αντίτυπό του δημοσιεύεται συνοπτικά με την παρούσα απόφαση.

β) Η ισχύς της παρούσης αποφάσεως αρχίζει από τη δημοσίευσή της στην Εφημερίδα της Κυβερνήσεως.

Αθήνα, 20 Δεκεμβρίου 1982

ο ΥΠΟΥΡΓΟΣ

ΑΝΤΩΝΙΟΣ ΤΡΙΤΣΗΣ



ΕΙΣΑΓΩΓΗ

ΧΑΡΑΚΤΗΡΙΣΜΟΣ ΧΩΡΟΥ ΣΧΟΛΕΙΟΥ Γ.Ο.Τ. 329-330-334

ΥΠΟΥΡΓΕΙΟ
ΥΠΟΥΡΓΕΙΟ ΕΡΓΩΝ ΚΑΙ ΕΠΙΧΕΙΡΗΣΕΩΣ
ΥΠΟΥΡΓΕΙΟ ΠΑΙΔΕΙΑΣ ΚΑΙ ΘΡΗΣΚΕΥΜΑΤΩΝ
ΥΠΟΥΡΓΕΙΟ ΠΟΛΙΤΙΣΜΟΥ ΚΑΙ ΑΝΘΡΩΠΙΝΗΣ ΚΑΤΑΡΤΙΣΗΣ
ΥΠΟΥΡΓΕΙΟ ΣΥΓΧΡΟΝΗΣ ΤΕΧΝΟΛΟΓΙΑΣ ΚΑΙ ΕΡΕΥΝΑΣ
ΥΠΟΥΡΓΕΙΟ ΚΑΤΑΡΤΙΣΗΣ ΔΙΟΙΚΗΤΩΝ ΚΑΙ ΛΟΓΙΣΤΩΝ
ΥΠΟΥΡΓΕΙΟ ΚΑΤΑΡΤΙΣΗΣ ΔΙΟΙΚΗΤΩΝ ΚΑΙ ΛΟΓΙΣΤΩΝ
ΥΠΟΥΡΓΕΙΟ ΚΑΤΑΡΤΙΣΗΣ ΔΙΟΙΚΗΤΩΝ ΚΑΙ ΛΟΓΙΣΤΩΝ

ΚΑΙΜΑ 1500

Αριθ. Γ. 58480/2077

(4)

Αναστολή οικοδομικών εργασιών και έκδοσης αδειών σε περιοχές εντός και εκτός του εγκεκριμένου ρυμοτομικού σχεδίου Αργυστολίου (Κεφαλονιάς).

**Ο ΥΠΟΥΡΓΟΣ
ΧΩΡΟΤΑΞΙΑΣ, ΟΙΚΙΣΜΟΥ ΚΑΙ ΠΕΡΙΒΑΛΛΟΝΤΟΣ**

Έχοντας υπόψη:

1. Τις διατάξεις του από 17.7.1923 Ν.Δ. «περί σχεδίων πόλεων κ.λπ.» όπως μεταγενέστερα τροποποιήθηκαν και συμπληρώθηκαν, και ειδικότερα την παράγραφο 2 του άρθρου 8, όπως η παράγραφος αυτή προστέθηκε με το άρθρο 1 του Ν. 551/1977 (ΦΕΚ 68/τ. Α').

2. Το άρθρο 19 (παρ. 7) του από 3.4.1929 Π.Δ. «περί Γενικού Οικοδομικού Κανονισμού του Κράτους» (ΦΕΚ 155/τ. Α'), όπως συμπληρώθηκε με το άρθρο μόνο παρ. α, του από 6.4.1971 Β.Δ. (ΦΕΚ 81/τ. Δ') που διατηρήθηκε σε ισχύ με το άρθρο 128 του Ν.Δ. 8/1973 «περί Γ.Ο.Κ.» (ΦΕΚ 124/τ. Α').

3. Τη 13902/689/15.4.1982 απόφαση του Υπουργού Χωροταξίας, Οικισμού και Περιβάλλοντος για «μεταβίβαση εξουσίας του Υπουργού Χωροταξίας, Οικισμού και Περιβάλλοντος στο Γενικό Γραμματέα του Υπουργείου, τους Διευθυντές και τους Τμηματάρχες για την υπογραφή «Εντολή Υπουργού» αποφάσεων, εγγράφων και λοιπών διοικητικών πράξεων» (ΦΕΚ 188/τ. Β'/20.4.1982).

4. Τις διατάξεις του Ν. 1032/1980 «περί συστάσεως Υπουργείου Χωροταξίας, Οικισμού και Περιβάλλοντος»

(ΦΕΚ 57/τ. Α') και ειδικότερα τα άρθρα 2, 3 και 7, αποφασίζουμε:

1) Αναστέλλονται για τρεις (3) μήνες οι οικοδομικές εργασίες και η χορήγηση οικοδομικών αδειών: α) σε περιοχές που βρίσκονται εντός του εγκεκριμένου ρυμοτομικού σχεδίου Αργυστολίου (Κεφαλονιάς) και β) κατά μήκος του ερόλου που αρχίζει από τα όρια του εγκεκριμένου σχεδίου Αργυστολίου (στοιχείο Α) μέχρι την περιοχή Κάστρου (στοιχείο Β), διασταύρωσης οδών Αργυστολίου—Πόρου και προς Τρωϊανάτα και εκατέρωθεν του άξονα του κατά 120 μέτρα πλάτους ($120 + 120 = 240$ μέτρα), όπως οι παραπάνω περιοχές φαίνονται διαγραμμισμένες με γαλάζια γραμμή στα τρία (3) σχετικά πρωτότυπα διαγράμματα σε κλίμακα: 1:5.000, 1:1.000 και 1:50.000 αντίστοιχα, που έχουν θεωρηθεί από τον Προϊστάμενο της Διεύθυνσης Πολεοδομικών Εφαρμογών με τη Γ. 58480/1982 πράξη του και που συνοπτικά τους αντίτυπα δημοσιεύονται με αυτή την απόφαση.

2) Της αναστολής που επιβάλλεται στην περιοχή που αναφέρεται στην περίπτωση α' της προηγούμενης παραγράφου και φαίνεται στο διάγραμμα 1:5.000 εξαιρούνται οι περιπτώσεις οικοδομικών εργασιών και αδειών για δωρόρες οικοδομές.

3) Η ισχύ αυτής της απόφασης αρχίζει από τη δημοσίευσή της στην Εφημερίδα της Κυβερνήσεως.

Η απόφαση αυτή να δημοσιευθεί στην Εφημερίδα της Κυβερνήσεως.

Αθήνα, 22 Δεκεμβρίου 1982

Με εντολή Υπουργού

Ο Γενικός Γραμματέας
ΓΙΑΝΝΗΣ ΚΑΛΑΝΤΙΔΗΣ

