



ΕΦΗΜΕΡΙΣ ΤΗΣ ΚΥΒΕΡΝΗΣΕΩΣ

ΤΗΣ ΕΛΛΗΝΙΚΗΣ ΔΗΜΟΚΡΑΤΙΑΣ

ΑΘΗΝΑ
6 ΟΚΤΩΒΡΙΟΥ 1983

ΤΕΥΧΟΣ ΤΕΤΑΡΤΟ

ΑΡΙΘΜΟΣ ΦΥΛΛΟΥ
498

ΠΕΡΙΕΧΟΜΕΝΑ

ΠΟΛΕΟΔΟΜΙΑ

ΑΠΟΦΑΣΕΙΣ

- Αναγνώριση σαν προϋφιστάμενης του 1923 της παρόδου Αγ. Βλασίου στο Ο.Τ. 422 στο σχέδιο πόλεως Πάτρας 1
- Άρση ασυμφωνίας μεταξύ διαμορφωμένης κατάστασης και εγκεκριμένου ρυμ. σχεδίου στην προς δυσμάς πλευράς της προέκτασης της οδού Ιωνίας και μεταξύ των οδών Βουλγάρεως και Αρματωλών 2
- Μη έγκριση για αναγνώριση διόδου ως υφισταμένης προ του έτους 1923 στο Λεχαινά (διερχομένη μπροστά στην ιδιοκτησία Χαϊκάλη) 3
- Χαρακτηρισμός χώρου κοινοτικού καταστήματος Κοινότητας Περιστεράς Ν. Θεσσαλονίκης 4

ΠΟΛΕΟΔΟΜΙΑ

ΑΠΟΦΑΣΕΙΣ

Αριθμ. 9365

(1)

Αναγνώριση σαν προϋφιστάμενης του 1923 της παρόδου Αγ. Βλασίου στο Ο.Τ. 422 στο σχέδιο πόλεως Πάτρας

Ο ΝΟΜΑΡΧΗΣ ΑΧΑΪΑΣ

Έχοντας υπόψη :

1. Τις διατάξεις του Ν. 3200/55 περί διοικητικής αποκεντρώσεως και τις ίδιες του από 28.6.55 Β.Δ. περί εξαιρέσεως από της αρμοδιότητας των Νομαρχών μερικών αντικειμένων αρμοδιότητας του Υπ. Δ.Ε.

2. Τις δ/ξεις του 532/70 Ν.Δ. περί συμπληρώσεως των δ/ξεων περί διοικητικής αποκεντρώσεως

3. Τις δ/ξεις του Β.Δ. 712/70

4. Τις δ/ξεις του Ν. 1032/80 περί συστάσεως Υπουργείου Χ.Ο.Π.

5. Τις δ/ξεις της παρ. 2 άρθρου 4 του Ν. 1232/82 για επαναφορά σε ισχύ τροποποίηση και συμπλήρωση των δ/ξεων του Ν.Δ. 4352/64 και άλλες δ/ξεις

6. Τις 13905/121/26.4.82 και 24712/1248/21.6.82 κοινές αποφάσεις των Υπουργών Προεδρίας και ΧΟΠ

7. Τις δ/ξεις του από 17.7.1923 Ν.Δ. υπερί σχεδίων πάλεων

8. Το φάκελλο των δικ/κών που σχηματίσθηκε για το θέμα και ιδιαίτερα το Τοπογρ. διάγραμμα κλ. 1/200 του πολιτικού Μηχ/κού Γεωργίου Φίλια.

9. Την Χ 5523/83 εισήγηση του Προϊσταμένου Τμήματος Πολεοδομίας στο ΣΧΟΠ Νομαρχίας Αχαΐας

10. Την γνώμη του ΣΧΟΠ Ν. Αχαΐας που διατυπώνεται στο 7/24.6.83 1ον απόσπασμα πρακτικών, αποφασίζουμε :

Χαρακτηρίζουμε σαν προϋφιστάμενη του έτους 1923 την πάροδο Αγ. Βλασίου, στο Ο.Τ. 422 του σχεδίου πόλεως Πατρών και καθορίζουμε οικοδ. γραμμές τις κόκκινες συνεχείς γραμμές που σχεδιάσθηκαν και περιγράφονται με στοιχεία (ΑΒΓ κλπ) στο τοπογρ. διάγραμμα με κλ. 1/200 του πολ, μηχ/κού Γεωργ. Φίλια

Πάτρα, 8 Ιουλίου 1983

Ο Νομάρχης
ΕΥΡ. ΚΑΦΑΝΤΑΡΗΣ

Αριθμ. Χ. 9360

(2)

Άρση συμφωνίας μεταξύ διαμορφωμένης κατάστασης και εγκεκριμένου ρυμ. σχεδίου στην προς δυσμάς πλευράς της προέκτασης της οδού Ιωνίας και μεταξύ των οδών Βουλγάρεως και Αρματωλών.

Ο ΝΟΜΑΡΧΗΣ ΑΧΑΪΑΣ

Έχοντας υπόψη :

1. Τις δ/ξεις του Ν. 3200/55 περι διοικητικής αποκεντρώσεως» και τις ίδιες του από 28.6.55 Β.Δ. περι εξαιρέσεως απο της αρμοδιότητος των Νομαρχών μερικών αντικειμένων αρμοδιότητος του ΥΠ. Δ.Ε.
2. Τις δ/ξεις του 532/70 Ν.Δ. περι συμπληρώσεως των δ/ξεων περι διοικητικής αποκεντρώσεως.
3. Τις δ/ξεις του 712/70 Β.Δ.
4. Τις δ/ξεις του Ν. 1032/80 περι συστάσεως Υπουργείου ΧΟΠ.
5. Τις δ/ξεις της παρ. 2 του άρθρου 4 του Ν. 1232/82 για επαναφορά σε ισχύ, τροποποίηση και συμπλήρωση των δ/ξεων του ΝΔ 4352/64 και άλλες δ/ξεις.
6. Τις 13095/721/26.4.82 και 24712/1248/21.6.82 κοινές αποφάσεις των Υπουργών Προεδρίας και Χ.Ο.Π.

7. Τις δ/ξεις του από 17.7.1923 Ν.Δ. περι σχεδίων πόλεων» καθώς και τις δ/ξεις του Β.Δ. της 18.1.25 «περι τρόπου διορθώσεως ασυμφωνιών.

8. Τον φάκελλο των δικ/κών που αφορά το θέμα και ειδικότερα το τοπογραφικό διάγραμμα σε κλ. 1/500 που υπογράφει ο πολ. μηχ/κός Νικ. Χατζηβασιλείου.

9. Την Χ. 4549/83 εισήγηση του Προισταμένου Τμ. Πολεοδ. στο Συμβούλιο Χ.Ο.Π. Ν. Αχαΐας.

10. Την γνωμοδότηση του Σ.Χ.Ο.Π.Ν. Αχαΐας όπως διατυπώθηκε στο πρακτικό 7/24.6.83 θέμα 25, αποφασίζουμε :


Διορθώνουμε την ασυμφωνία μεταξύ διαμορφωμένης κατάστασης και εγκεκριμένου ρυμ. σχεδίου στην προς δυσμάς πλευρά της προέκτασης της οδού Ιωνίας και μεταξύ των οδών Βουλγάρεως και Αρματωλών καθορίζουμε δε οικοδομική γραμμή την σχεδιασμένη με κόκκινη γραμμή στο τοπογραφικό διάγραμμα κλ. 1/500 του πολ. μηχ/κού κ. Νικ. Χατζηβασιλείου που συνοδεύει την παρούσα.

Πάτρα, 8 Ιουλίου 1983

Ο Νομάρχης
ΕΥΡ. ΚΑΦΑΝΤΑΡΗΣ

ΛΠΟΙΠΛΙΣΜΑ ΕΚ ΤΟΥ ΕΓΚΕΚΡΙΜΜΕΝΟΥ
 ΡΥΜΟΘΜΙΚΟΥ ΣΧΕΔΙΟΥ ΠΑΤΡΩΝ
 ΕΜΦΑΝΙΟΝ ΤΗΝ ΙΔΙΟΚΤΗΣΙΑ ΠΑΝΑΓΙΩΤΙΣ
 ΦΙΛΙΣΣΙΝΙΟΥ ΕΠΙ ΤΩΝ ΟΔΩΝ ΜΠΟΥΚΑΟΥΡΗ
 ΚΑΙ ΣΤΑΜ ΒΟΥΛΓΑΡΕΣ ΚΛΙΜΑΣ 1.500


Α) Καταργηθεί ο Γ.Γ.
 Β) Καταργηθεί ο δρόμος (1188) και δώσει επί (1182) 2000
 (1181) και (118) γωνία, ομοίως.
 Β) Καταργηθεί ο δρόμος (1182) και δώσει 19-8-1964 επί (1182) 2000
 (1181) γωνία, ομοίως.
 Β) Καταργηθεί ο δρόμος (1182) και δώσει 19-8-1964 επί (1182) 2000
 (1181) γωνία, ομοίως.
 Β) Καταργηθεί ο δρόμος (1182) και δώσει 19-8-1964 επί (1182) 2000
 (1181) γωνία, ομοίως.



Ο ΔΙΕΥΤΗΡΗΣ
 ΤΗΣ ΕΠΙΤΡΟΠΗΣ
 ΚΑΤΑΣΤΑΣΕΩΣ
 ΚΑΙ ΟΜΟΙΟΤΗΤΟΣ

Τη 1η Ιανουαρίου 1981
 Νικόλαος Μπαλάνος

ΝΙΚΟΛΑΟΣ ΜΠΑΛΑΝΟΣ
 ΑΙΤΙΑΣ... ΚΑΤΑΣΤΑΣΕΩΣ
 ΑΡΧΑΓΓΕΛΟΣ ΠΑΝΑΓΙΩΤΙΔΗΣ
 ΚΑΤΑΣΤΑΣΕΩΣ... ΑΙΤΙΑΣ...
 ΠΑΤΡΩΝ... ΚΑΤΑΣΤΑΣΕΩΣ...
 ΤΗΝ 03 01/81



Αριθμ. ΟΙΚ. 5885

(3)

Μη έγκριση για αναγνώριση διόδου ως υφισταμένης προ του έτους 1923 στο Λεχαινά (διερχομένη μπροστά στην ιδιοκτησία Χαϊκάλη).

Ο ΝΟΜΑΡΧΗΣ ΗΛΕΙΑΣ

Έχοντας υπόψη :

- 1. Την αριθμ. Α7/16-11/7.10.70 κοινή απόφαση των Υπουργών Προεδρίας Κυβερνήσεως, Εσωτερικών και Δημοσίων Έργων «περί Οργάνωσης Περιφερικών Υπηρεσιών Υπουργείου Δημ. Έργων».
- 2. Τις διατάξεις του άρθρου 1 παρ. 1 και 2 του αρ. 532/70 Ν. Δ/τος περι συμπληρώσεως των διατάξεων περι διοικητικής αποκεντρώσεως.
- 3. Το Ν. 3200/1955 περι διοικητικής αποκεντρώσεως.
- 4. Την αρ. πρωτ. 1775/18.3.1983 απόφαση κ. Νομάρχη Ηλείας «περι συγκροτήσεως Συμβ. Χωροταξίας Οικισμού και Περιβάλλοντος Ν. Ηλείας.

5. Την αρ. Α 22505/28.8.75 απόφαση του Νομάρχη Ηλείας περι μεταβιβάσεως αρμοδιοτήτων

6. Το αρθ. 20 του Ν. Δ/τος 17.7.23

7. Την σύμφωνη γνώμη του Συμβουλίου Χ.Ο.Π. της Νομαρχίας όπως διατυπώθηκε στο αριθμ. 10/83 πρακτικό του θέμα 4ον αποφασίζει.

Την μη έγκριση της διόδου ως υφισταμένης προ του έτους 1923 εντός σχεδίου πόλεως Λεχαινών (διερχομένης μπροστά στην ιδιοκτησία Χαϊκάλη όπως φαίνεται στο τοπογραφικό διάγραμμα που υπογράφει ο Πολύκλος Μηλ/κός Σπυριδών Αγραπίσης με ημερομηνία 22.3.1980 για τους λόγους που αναφέρονται στο πρακτικό 10/83 θέμα 4ον.

Το Τοπογραφικό αυτό έχει υπογραφεί από τα μέλη του Συμβουλίου και αποτελεί παράρτημα της παρούσης αποφάσεως

Πύργος, 14 Ιουλίου 1983

Ο Νομάρχης
ΗΡ. ΠΑΠΑΔΟΠΟΥΛΟΣ


ΤΟΠΟΓΡΑΦΙΚΟΝ ΔΙΑΓΡΑΜΜΑ
ΠΑΡΑ ΤΗΝ ΙΔΙΟΚΤΗΣΙΑ ΔΙΟΝΥΣΙΟΥ ΧΑΙΚΑΛΗ
ΕΙΣ ΛΕΧΑΙΝΑ
ΚΑΙΜ 1 200
22-3-80
0
ΣΥΝΤΑΞΑΣ

Δεν εμφανίται 1.7.83
τα μέλη
Παύλου
Λεηρόπουλος
Τρέμας
Πικωαδούσης
(εσοντα υπογραφή των
μελών του συμβουλίου)

ΠΟΛΥΚΛΟΣ ΜΗΛ/ΚΟΣ
ΣΠΥΡΙΔΩΝ ΑΓΡΑΠΙΣΗΣ
Ο ΠΡΟΕΔΡΟΣ
(Υπογραφή)
Πολ. Σπυριδών

Αλλά τον έλεγχο του τοπογραφικού ιδιόκτητος Γεωδαι-
τος κινδύνους διενεργεί ως προς τον χώρο των διόδων
- εκτελεστικός και η υποκείμενη εκμικροκύριο οφείλει
- προσέχοντας ειδικά ως προς διανομή διαφορική από
- τον χώρο της γης και ως προς την ετήσια ετήσια
- καμπύριση διόδου από γαίμαλα στο τοπογραφικό.
... επί τόπου μελέτης στο χώρο αυτό ενήργησαν
υφιστάμενη ενώ στις 13.7.83 υποκείμενος ως προς
- την φράση πύργος 13-7-83
(Υπογραφή)
Γεω. Τσοτάνης.

Αριθμ. 1775-18.3-83
17.7.83



Αριθ. Δ.Π./Π.Μ. 28231

(4)

Χαρακτηρισμός χώρου κοινοτικού καταστήματος Κοινότητας
Περιστεράς Ν. Θεσσαλονίκης

Ο ΝΟΜΑΡΧΗΣ ΘΕΣΣΑΛΟΝΙΚΗΣ

Έχοντας υπόψη :

1. Τις διατάξεις του από 17.7.1923 Ν. Δ/τος «περι σχεδίου πόλεων κλπ» όπως μεταγενέστερα τροποποιήθηκαν και συμπληρώθηκαν (ΦΕΚ 228/τ. Α' 1923).

2. Τις διατάξεις του Ν 3200/55 «περι Διοικητικής Αποκεντρώσεως» όπως τροποποιήθηκαν και συμπληρώθηκαν μεταγενέστερα.

3. Τις διατάξεις του Α.Ν. 314/68 (ΦΕΚ 47 τ. Α' 1968) «περι παροχής ως τον Υπουργόν Βορείου Ελλάδος και τους Νομάρχας αρμοδιότητας επι θεμάτων εγκρίσεως, επεκτάσεως και τροποποιήσεως σχεδίων πόλεων και κωμών», όπως τροποποιήθηκαν με το Ν.Δ. 1018/1971 (ΦΕΚ 220/τ. Α' 1971).

4. Τις διατάξεις του Ν. 1032/1980 «περι συστάσεως

Υπουργείου Χωροταξίας Οικισμού και Περιβάλλοντος ΦΕΚ 57/Τ. Α' 1980) και ειδικότερα των άρθρων 2, 3 και 7 αυτού.

5. Την Απόφαση 20/83 του Κοινοτικού Συμβουλίου Περιστεράς.

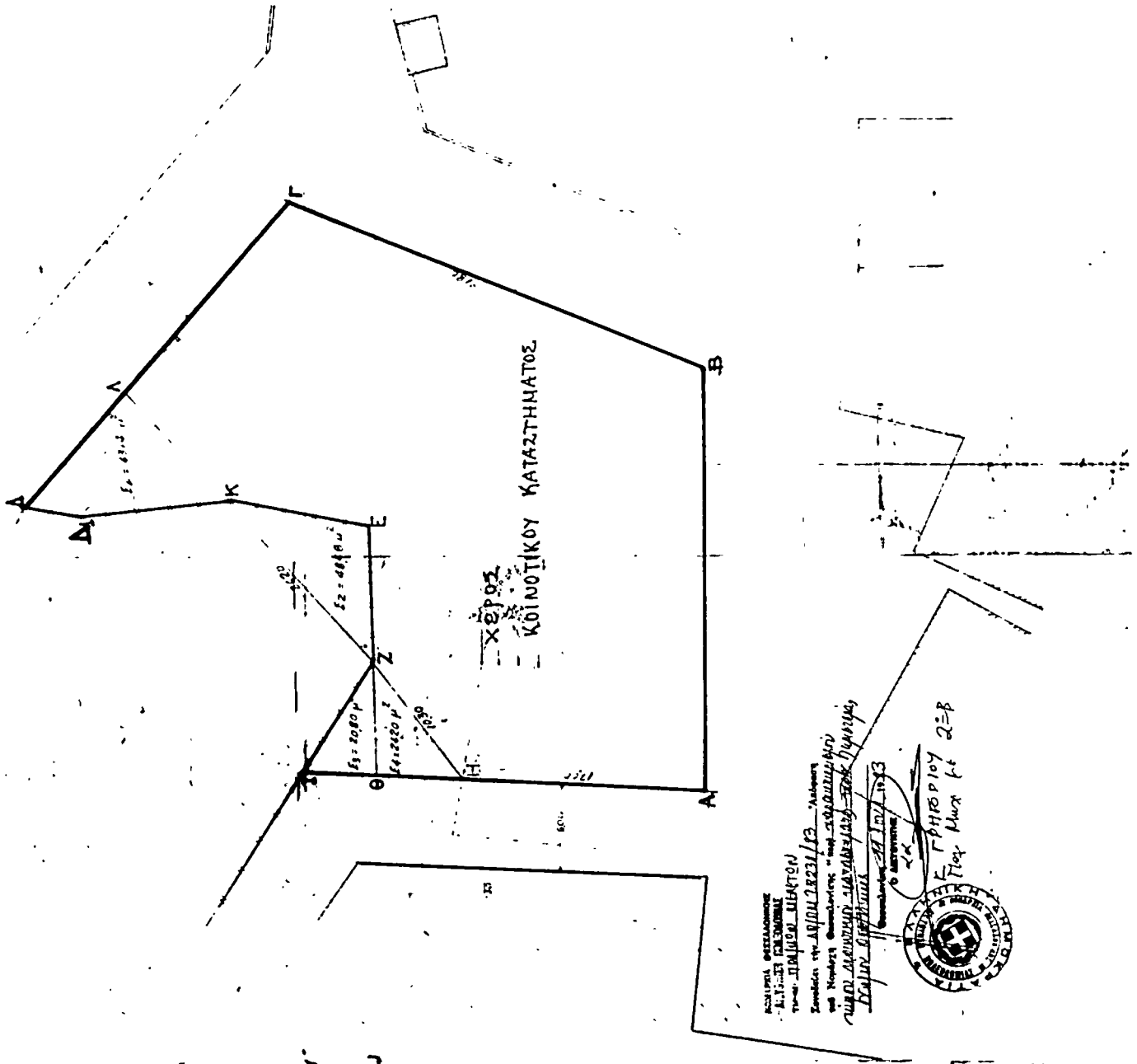
6. Την 72/5.7.83 πράξη Γνωμοδότησης του Συμβουλίου Χωροταξίας, Οικισμού και Περιβάλλοντος Νομού Θεσ/νίκης υπέρ του υπόψη χαρακτηρισμού, αποφασίζουμε :

Εγκρίνουμε τον χαρακτηρισμό του οικοπέδου Α,Β,Γ,Δ. ΔΙ,Κ, Ε, Ζ, Ι, Λ όπως φαίνεται στο σχέδιο με κλίμακα 1:200 που θεωρήθηκε από το Διευθυντή Πολεοδομίας, ως χώρου για την ανέγερση Κοινοτικού Καταστήματος της Κοινότητας Περιστεράς.

Η απόφαση αυτή να δημοσιευθεί στην Εφημερίδα της Κυβερνήσεως.

Θεσσαλονίκη, 12 Ιουλίου 1983

Ο Νομάρχης
ΛΥΚΟΥΡΓΟΣ ΣΑΚΕΛΛΑΡΗΣ



ΜΟΝΑΡΧΙΑ ΒΙΣΣΑΝΟΝΙΚΗΣ
 Τ.Υ.Α.Κ

*Το βεβαίωμα αυτό έμεινε έγκυρο μέχρι 30/1/1985
 αν δεν γίνει άλλη έγκριση*

ΘΕΜΑ: ΤΟΠΟΓΡΑΦΙΚΟ ΔΙΑΓΡΑΜΜΑ ΕΚΚΟΤΙΜΩΝ
 ΓΙΑ ΤΗΝ ΑΝΕΓΞ ΤΗΝ ΚΟΝ. ΚΑΤΑΣΤΗΜΑΤΑ
 ΚΟΝΟΤΗΤΕΣ ΤΡΙΣΤΕΡΑΣ

Στοιχείο έμβασης ΔΕΙΞΗΣΙΑ = 123267 μ²
 έμβαση " ΔΕΥΤΕΡΟΝ = 114883 μ²
 ύστερα από επεξεργασία των εμβαθών
 2012 και 2154 με το εμβαθόν 8252

ΟΙ ΟΙΚΟΓΡΗΘΗ ΒΙΣΣΑΛΟΝΟΥ Ο ΠΡΟΣΥΓΓΕΝΟΣ Τ.Υ.Α.Κ 	Ο ΣΥΝΤΑΞΑΣ Ε. ΑΝΔΡΟΝΙΚΗΣ
---	---------------------------------