

ΕΦΗΜΕΡΙΣ ΤΗΣ ΚΥΒΕΡΝΗΣΕΩΣ

ΤΗΣ ΕΛΛΗΝΙΚΗΣ ΔΗΜΟΚΡΑΤΙΑΣ

ΑΘΗΝΑ
13 ΟΚΤΩΒΡΙΟΥ 1983

ΤΕΥΧΟΣ ΤΕΤΑΡΤΟ

ΑΡΙΘΜΟΣ ΦΥΛΛΟΥ
509

ΠΕΡΙΕΧΟΜΕΝΑ

ΠΟΛΕΟΔΟΜΙΑ ΑΠΟΦΑΣΕΙΣ

- Τροποποίηση του ρυμοτομικού σχεδίου Νέας Σμύρνης (Αττικής) με τον καθορισμό χώρου για ανέγερση σχολείου 1
Τροποποίηση του ρυμοτομικού σχεδίου Λαμίας (Φθιώτιδος) 2
Τροποποίηση του ρυμοτομικού σχεδίου Πάτρας..... 3

ΠΟΛΕΟΔΟΜΙΑ ΑΠΟΦΑΣΕΙΣ

Αριθ. Γ. 41115/1526 (1)

- Τροποποίηση του ρυμοτομικού σχεδίου Νέας Σμύρνης (Αττικής) με τον καθορισμό χώρου για ανέγερση σχολείου.

Ο ΥΠΟΥΡΓΟΣ ΧΩΡΟΤΑΞΙΑΣ, ΟΙΚΙΣΜΟΥ ΚΑΙ ΠΕΡΙΒΑΛΛΟΝΤΟΣ

Έχοντας υπόψη:

1. Τις διατάξεις: α) του από 17/7/23 Ν.Δ/τος «περί σχεδίων πόλεων κλπ.», όπως μεταγενέστερα τροποποιήθηκαν και συμπληρώθηκαν και ειδικότερα το άρθρο 29 και β) της

παρ. 2 του άρθρου 4 του Ν. 622/77 «περί εισπράξεως υπό του Δημοσίου Ταμείου των δια την έκδοσιν οικοδομικών αδειών καταβαλλομένων φόρων κλπ.» (ΦΕΚ 171/Α).

2. Τις διατάξεις του Ν. 1032/80 «περί συστάσεως Υπουργείου Χωροταξίας, Οικισμού και Περιβάλλοντος» (ΦΕΚ 57/Α) και ειδικότερα τα άρθρα 2, 3 και 7.

3. Τα αρ. 54509/10201/15.7.81 και 54509/4468/19.5.1982 έγγραφα του Οργανισμού Σχολικών Κτιρίων.

4. Την αρ. 138/83 γνωμοδότηση του Κεντρικού Συμβουλίου Χωροταξίας, Οικισμού και Περιβ/ντος, αποφασίζουμε:

1. Εγκρίνεται η τροποποίηση του ρυμοτομικού σχεδίου Νέας Σμύρνης (Αττικής) με το χαρακτηρισμό του αρ. 175 - 215 οικοδομικού τετραγώνου, που περικλείεται από τις οδούς Κλημανόγλου, Παρασκευοπούλου, Μιλήσιου και Παύλου, ως χώρου για την ανέγερση σχολείου, όπως φαίνεται με στοιχεία ΑΒΓΔΕΑ στο σχετικό πρωτότυπο διάγραμμα σε κλίμακα 1 : 1.000, που θεωρήθηκε από τον Προϊστάμενο της Δ/νσης Πολεοδομικών Εφαρμογών με την αρ. Γ. 41115/1983 πράξη του και που συνοπτικό του αντίτυπο δημοσιεύεται με την παρούσα απόφαση.

2. Η ισχύς της παρούσας απόφασης αρχίζει από τη δημοσίευσή της στην Εφημερίδα της Κυβερνήσεως.

Αθήναι, 1 Ιουλίου 1983

Ο ΥΠΟΥΡΓΟΣ

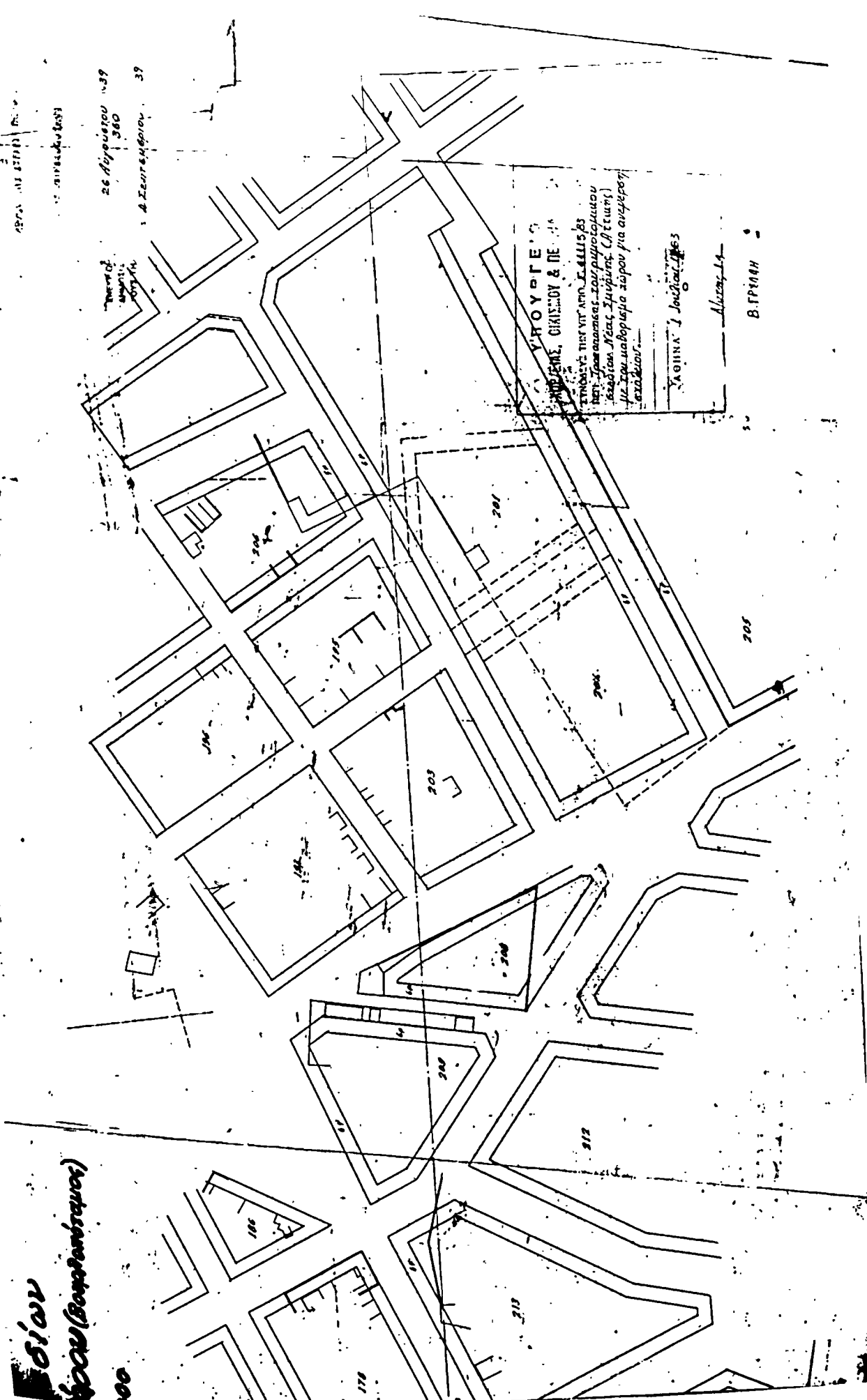
ΑΝΤΩΝΙΟΣ ΤΡΙΤΣΗΣ

3758Z
 ΕΠΙΣΤΡΟΦΗ ΑΠΟ ΤΗΝ ΕΠΙΣΤΡΟΦΗ
 ΕΝ ΑΝΑΜΟΝΗ ΤΗ 10 ΔΕΚΕΜΒΡΙΟΥ '68
 ΑΡΧΗ ΜΕΤΕΩΡΟΛΟΓΙΟΥ
 Α. ΠΑΠΑΔΟΠΟΥΛΟΣ

26 Δεκεμβρίου 1969
 360
 Α. ΖΕΥΓΕΛΟΠΟΥΛΟΣ 39

ΥΠΟΥΡΓΕΙΟ
 ΠΡΟΒΛΕΨΕΩΣ ΟΙΚΙΣΜΟΥ & ΠΕΡΙΒΑΛΛΟΝΤΟΣ
 ΤΡΟΦΙΜΩΝ ΤΗΣ ΥΠΟΥΡΧΟΥΣ Γ. ΚΑΛΙΣΤΡΑΣ
 ΤΗΣ ΥΠΟΥΡΧΟΥΣ ΚΑΙ ΠΡΟΪΚΤΟΡΟΥ
 ΚΑΘΗΜΕΡΙΝΗ ΝΕΑΣ ΣΠΙΡΤΗΣ (8 ΓΕΥΜΑΤΩΝ)
 με τουλάχιστον 20% αλκοόλη για ανώτερη
 κατηγορία
 ΚΑΘΗΜΕΡΙΝΗ 1 Σοδακά 1969
 Αλκοόλη 14
 Β. ΓΡΗΜΗ

300
 170
 180
 190
 200
 210
 220
 230
 240
 250
 260
 270
 280
 290
 300
 310
 320
 330
 340
 350
 360
 370
 380
 390
 400
 410
 420
 430
 440
 450
 460
 470
 480
 490
 500
 510
 520
 530
 540
 550
 560
 570
 580
 590
 600
 610
 620
 630
 640
 650
 660
 670
 680
 690
 700
 710
 720
 730
 740
 750
 760
 770
 780
 790
 800
 810
 820
 830
 840
 850
 860
 870
 880
 890
 900
 910
 920
 930
 940
 950
 960
 970
 980
 990
 1000



Αριθ. 44146/1726

(2)

Τροποποίηση του ρυμοτομικού σχεδίου Λαμίας (Φθιώτιδος).

Ο ΥΠΟΥΡΓΟΣ
ΧΩΡΟΤΑΞΙΑΣ, ΟΙΚΙΣΜΟΥ ΚΑΙ ΠΕΡΙΒΑΛΛΟΝΤΟΣ

Έχοντας υπόψη :

1. Τις διατάξεις του Ν.Δ/τος της 17.7.1923 «περί σχεδίων πόλεων κ.λ.π.» όπως μεταγενέστερα τροποποιήθηκαν και συμπληρώθηκαν και ειδικότερα τα άρθρα 3 και 70.
2. Το με αρ. Θ.842/80 Π.Δ/γμα «περί απλουστεύσεως της διαδικασίας κατά την έκδοσιν διοικητικών τινών πράξεων ατομικού χαρακτήρος επί αντικειμένων αρμοδιότητας Υπουργού Χωροταξίας Οικισμού και Περιβάλλοντος» (ΦΕΚ 208/Α).
3. Τις διατάξεις του Ν. 947/79 «περί οικιστικών περιοχών» (ΦΕΚ 169/Α) και ειδικότερα το άρθρο 62 (παρ. 1.).
4. Τις διατάξεις του Ν. 1032/80 «περί συστάσεως Υπουργείου Χωροταξίας, Οικισμού και Περιβάλλοντος» (ΦΕΚ 57/Α) και ειδικότερα τα άρθρα 2, 3 και 7.
5. Την υπ' αρ. 156/73 απόφαση του Μονομελούς Πρωτ. Λαμίας με την οποία καθωρίστηκε η προσωρινή τιμή μονάδος αποζημιώσεως των ρυμοτομουμένων ιδιοκτησιών στη θέση αυτή.

6. Τις διατάξεις του Ν.Δ. 797/71 «περί αναγκαστικών απαλλοτριώσεων» (ΦΕΚ 1/Α) και ειδικότερα το άρθρο 11.

7. Την υπ' αρ. 323/82 πράξη του Δημ. Συμβουλίου Λαμίων.

8. Την υπ' αριθ. 610/82 γνωμοδότηση του Κεντρικού Συμβουλίου Χωροταξίας, Οικισμού και Περιβάλλοντος, αποφασίζουμε :

α) Εγκρίνεται η τροποποίηση του ρυμοτομικού σχεδίου Λαμίας (Φθιώτιδος) στη περιοχή Πλάκα που περιλαμβάνεται μεταξύ των οδών Βελισσαρίου, Αθηνάς Σπύρου Τρακά και Ανωγώνου και ειδικότερα την οδό Αθηνάς με την επανεπιβολή απαλλοτριώσεως για την δημιουργία κοινόχρηστου χώρου, όπως φαίνεται στο σχετικό πρωτότυπο διάγραμμα σε κλίμακα 1 : 200, που έχει θεωρηθεί από τον Προϊστάμενο της Δ/σης Πολεοδομικών Εφαρμογών με την υπ' αριθ. Γ44146/83 πράξη του και που συνοπτικό του αντίτυπο δημοσιεύεται με τη παρούσα απόφαση.

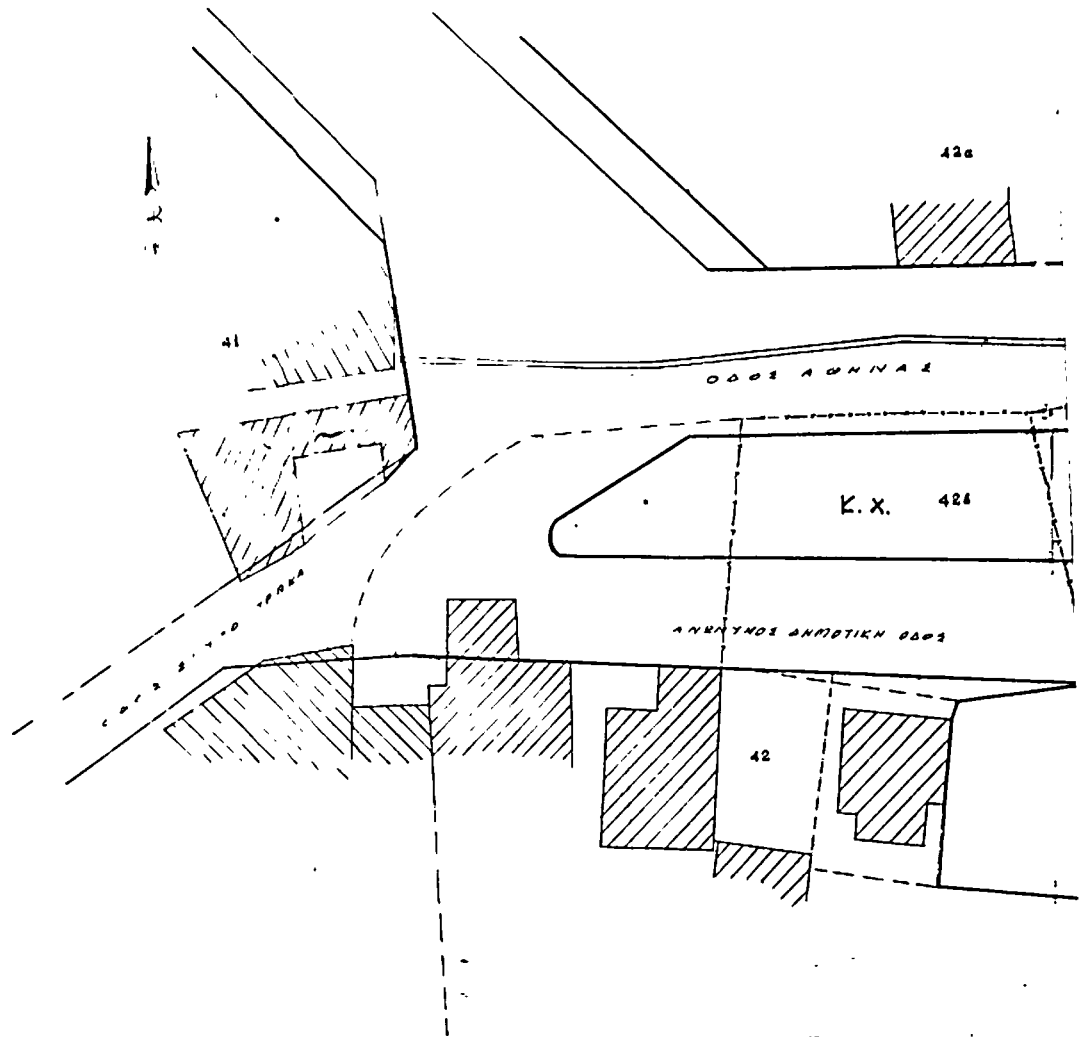
β) Η ισχύς της παρούσης απόφασης αρχίζει από τη δημοσίευσή της στην Εφημερίδα της Κυβέρνησης.

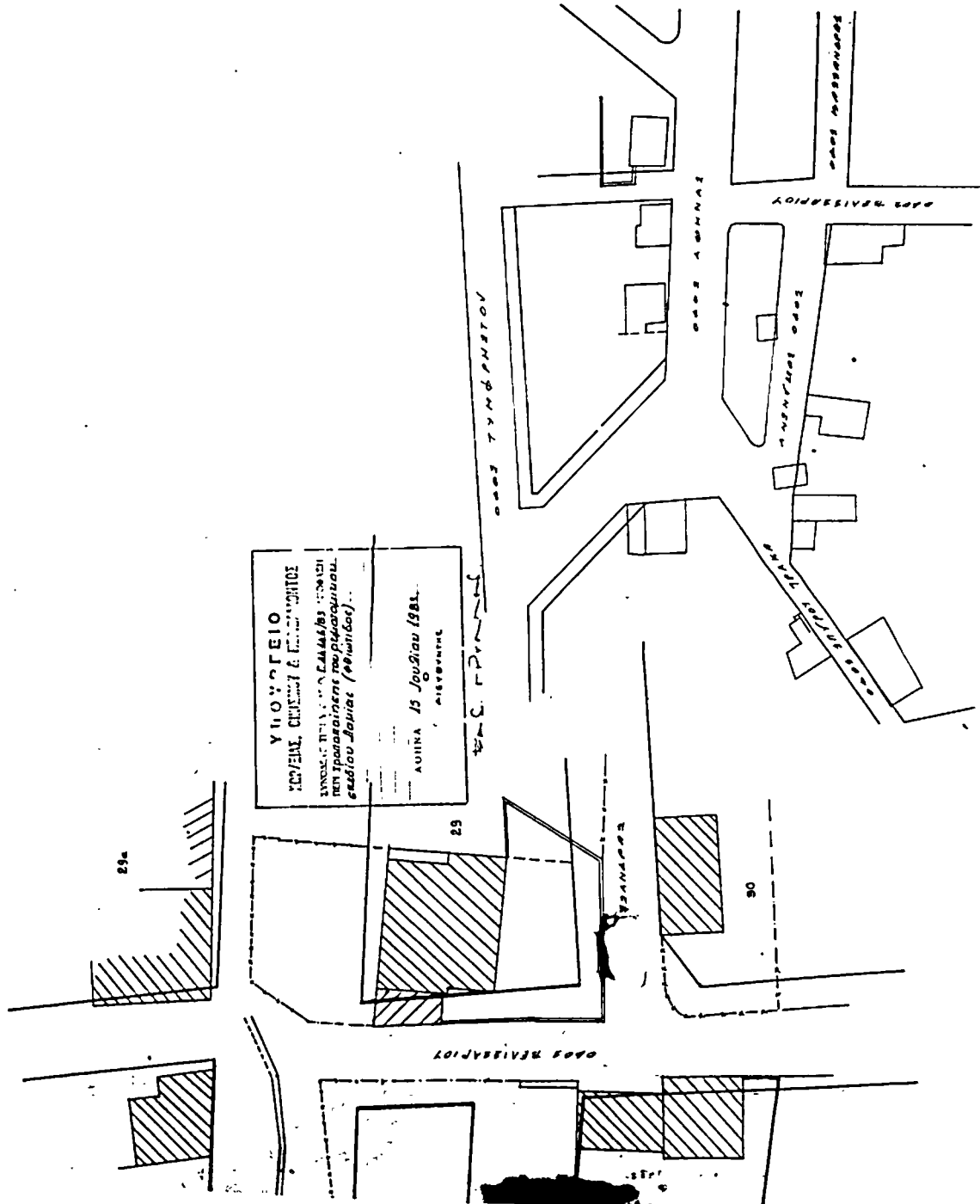
Αθήνα, 15 Ιουλίου 1983

ο ΥΠΟΥΡΓΟΣ

ΑΝΤΩΝΙΟΣ ΤΡΙΤΣΗΣ

ΛΑΜΙΑ 1:200





ΚΑΙΜΑΣ 1500

Αριθ. Γ 50228

(3)

Τροποποίηση του ρυμοτομικού σχεδίου Πάτρας.

**Ο ΥΠΟΥΡΓΟΣ
ΧΩΡΟΤΑΞΙΑΣ, ΟΙΚΙΣΜΟΥ ΚΑΙ ΠΕΡΙΒΑΛΛΟΝΤΟΣ**

Έχοντας υπόψη :

1. Τις διατάξεις του Ν.Δ/τος της 17.6.1923 «περί σχεδίων πόλεων κλπ.» όπως μεταγενέστερα τροποποιήθηκαν και συμπληρώθηκαν και ειδικότερα τα άρθρα 3 και 70.

2. Το με αρ. 842/80 Π.Δ/γμα «περί απλουστεύσεως της διαδικασίας κατά την έκδοσιν διοικητικών τινών πράξεων ατομικού χαρακτήρος επί αντικειμένων αρμοδιότητας Υπουργού Χωροταξίας, Οικισμού και Περιβάλλοντος» (ΦΕΚ 208/Α).

3. Τις διατάξεις του Ν. 1032/80 «περί συστάσεως Υπουργείου Χωροταξίας, Οικισμού και Περιβάλλοντος» (ΦΕΚ 57/Α) και ειδικότερα τα άρθρα 2, 3 και 7.

4. Τις υπ' αρ. 473/82 και 871/82 πράξεις του Δημοτικού Συμβουλίου Πατρέων.

5. Την υπ' αρ. 411/83 γνωμοδότηση του Κεντρικού Συμβουλίου Χωροταξίας, Οικισμού και Περιβάλλοντος, αποφασίζουμε :

α) Εγκρίνεται η τροποποίηση του ρυμοτομικού σχεδίου Πάτρας στο χώρο Ι.Ν. Αγίου Γερασίμου που εγκρίθηκε με το από 15.1.77 Π.Δ/γμα «περί τροποποιήσεως του ρυμοτομικού σχεδίου Πατρών» (ΦΕΚ 32/Δ) δι' αυξήσεως του χώρου του, ως και ο χαρακτηρισμός των εκατέρωθεν μειωθέντων οδών ως πεζοδρόμων, όπως φαίνεται στο σχετικό πρωτότυπο διάγραμμα σε κλίμακα 1 : 500 που έχει θεωρηθεί από τον Προϊστάμενο της Δ/σης Πολεοδομικών Εφαρμογών με την υπ' αρ. Γ. 50228/83 πράξη του και που συνοπτικό του αντίτυπο δημοσιεύεται με την παρούσα απόφαση.

β) Η ισχύς της παρούσας απόφασης αρχίζει από τη δημοσίευσή της στην Εφημερίδα της Κυβερνήσεως.

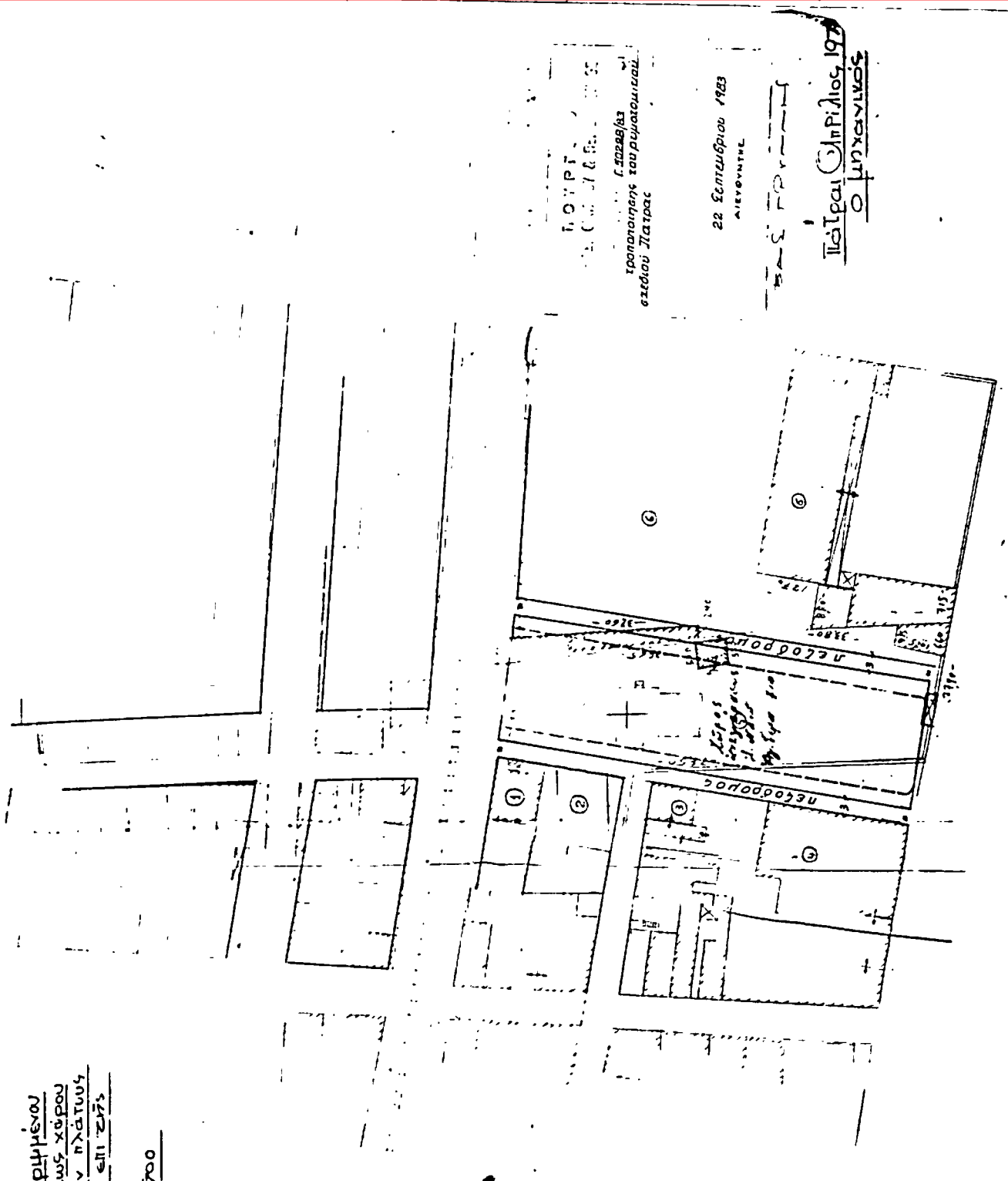
Αθήνα, 22 Σεπτεμβρίου 1983

Ο ΥΠΟΥΡΓΟΣ

ΑΝΤΩΝΙΟΣ ΤΡΙΤΣΗΣ

Διάγραμμα
Προτεινομένης τροποποίησης Περιεργημένου
Πεδίου πρώτης τάξεως διανοχικής κλάσης χάρου
κέρου ΝΑΟΥ ΔΙΧΟΥ - ΡΑΧΙΟΥ και οδών Πλάτους
6 μ. οριζίως γ. μέγιστων ατόου επί της
οδού Στέφης Δημάδου.
κλίμακας 1:500

- 1 ΠΛΑΤΗ ΑΝΑΛΑΣΗΣ
- 2 Κλίμακας 1:500
- 3 Κλίμακας 1:500
- 4 ΑΒΕΙ ΑΠΟΤΡΕΦΟΝΤΕΣ
- 5 ΚΑΛΩΣΕΙΣ ΚΙΝΗΣΕΩΣ
- 6 ΑΠΟΤΡΕΦΟΝΤΕΣ



ΠΟΥΡΤ. ...
 τροποποίησης του ρυθμιστικού
 σχεδίου Πλάτους

22 Σεπτεμβρίου 1923
 ΑΙΓΥΠΤΩΣ

Παύλος Ορφίλιος 1923
 Ο μηχανικός