



ΕΦΗΜΕΡΙΣ ΤΗΣ ΚΥΒΕΡΝΗΣΕΩΣ

ΤΗΣ ΕΛΛΗΝΙΚΗΣ ΔΗΜΟΚΡΑΤΙΑΣ

Α Θ Η Ν Α
27 ΦΕΒΡΟΥΑΡΙΟΥ 1984

ΤΕΥΧΟΣ ΤΕΤΑΡΤΟ

ΑΡΙΘΜΟΣ ΦΥΛΛΟΥ
154

ΠΕΡΙΕΧΟΜΕΝΑ

ΠΟΛΕΟΔΟΜΙΑ ΑΠΟΦΑΣΕΙΣ

- Τροποποίηση του ρυμοτομικού σχεδίου Περιστερίου (Αττικής) 1
Τροποποίηση του ρυμοτομικού σχεδίου Πατρών (Αχαΐας) 2
Τροποποίηση του ρυμοτομικού σχεδίου Πατρών (Αχαΐας) 3
Τροποποίηση του ρυμοτομικού σχεδίου Αθηνών 4

ΠΟΛΕΟΔΟΜΙΑ ΑΠΟΦΑΣΕΙΣ

Αριθ. Γ.302/12 (1)

Τροποποίηση του ρυμοτομικού σχεδίου Περιστερίου (Αττικής).

Ο ΥΠΟΥΡΓΟΣ ΧΩΡΟΤΑΞΙΑΣ, ΟΙΚΙΣΜΟΥ ΚΑΙ ΠΕΡΙΒΑΛΛΟΝΤΟΣ

Έχοντας υπόψη :

1. Τις διατάξεις του Ν. Δ/τος της 17 Ιουλίου 1923 «περί σχεδίων πόλεων κλπ.» όπως μεταγενέστερα τροποποιήθηκαν και συμπληρώθηκαν και ειδικότερα τα άρθρα 3 και 70.

2. Το με αριθ. 842/1980 Π. Δ/γμα «περί απλουστεύσεως της διαδικασίας κατά την έκδοσιν διοικητικών τινων πράξεων ατομικού χαρακτήρος επί αντικειμένων αρμοδιότητος

Υπουργού Χωροταξίας, Οικισμού και Περιβάλλοντος» (ΦΕΚ 208/τ.Α').

3. Τις διατάξεις του Ν.947/1979 «περί οικιστικών περιοχών» (ΦΕΚ 169/τ.Α') και ειδικότερα το άρθρο 62 (παρ. 1).

4. Τις διατάξεις του Ν.1032/1980 «περί συστάσεως Υπουργείου Χωροταξίας, Οικισμού και Περιβάλλοντος» (ΦΕΚ 57/τ.Α') και ειδικότερα τα άρθρα 2,3 και 7.

5. Τις υπ' αριθ. 666/76 και 471/1980 πράξεις του Δημοτικού Συμβουλίου Περιστερίου (Αττικής).

6. Την υπ' αριθ. 20/1982 γνωμοδότηση του Κεντρικού Συμβουλίου Χωροταξίας, Οικισμού και Περιβάλλοντος, αποφασίζουμε :

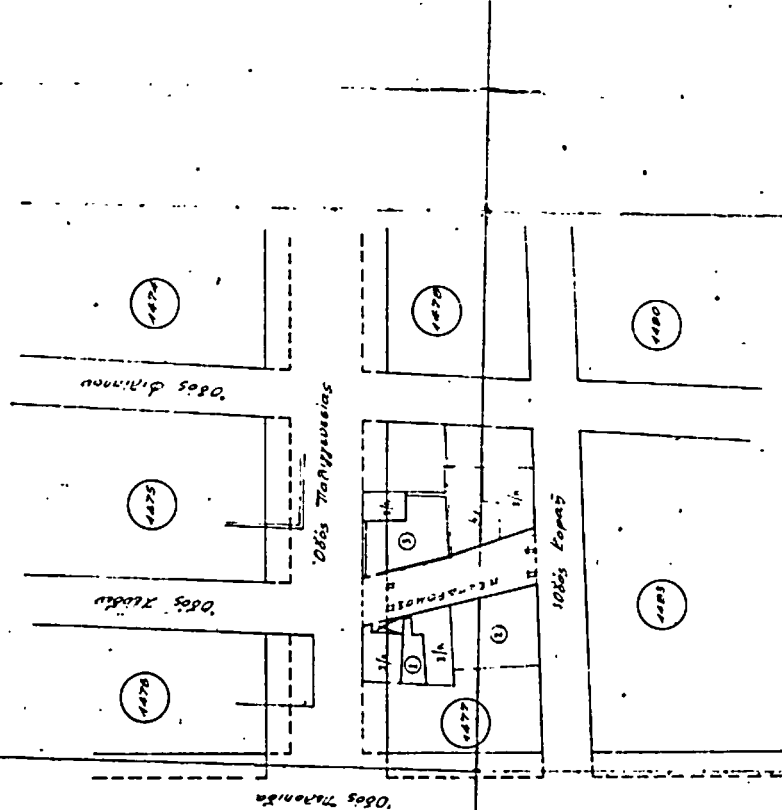
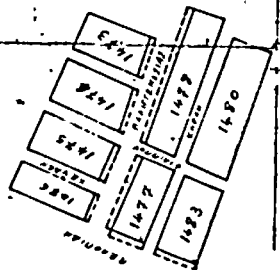
α) Εγκρίνεται η τροποποίηση του ρυμοτομικού σχεδίου Περιστερίου (Αττικής) στο υπ' αριθ. 1477 οικοδομικό τετράγωνο με τη δημιουργία πεζοδρόμου σ' αυτό, όπως φαίνεται στο σχετικό πρωτότυπο διάγραμμα σε κλίμακα 1:500, που θεωρήθηκε από τον Προϊστάμενο της Διευθύνσεως Πολεοδομικών Εφαρμογών με την υπ' αριθ. Γ.302/1984 πράξη του και που αντίτυπό του δημοσιεύεται συνοπτικά με αυτή την απόφαση.

β) Η ισχύς της απόφασης αρχίζει από τη δημοσίευσή της στην Εφημερίδα της Κυβερνήσεως.

Αθήνα, 3 Ιανουαρίου 1984

Ο ΥΠΟΥΡΓΟΣ
ΑΝΤΩΝΙΟΣ ΤΡΙΤΣΗΣ

ΠΕΡΙΣΤΕΡΙ - ΚΑΙΜΑΞ 1.500
 περιοχή 42



ΟΝΟΜΑΤΕΣ ΑΥΤΩΝ	ΔΙΕΥΘΥΝΣΙΣ
1) Γεωργίου Αθανασίου	Καθηγητής Π.Δ. Γραμμά
2) Παπαγιάννη Χριστόφορου	Φυσικός Π.Δ. Π.Δ.Π.
3) Βασιλείου Τάσος (Αναργύρας)	Τεχν. Σχολείο Σαλαμίνας, Σπυρίδης
4) Χαλκιάς Δημήτριος	Κοινωνία Σαλαμίνας

Γ. 20/184
 τροποποίηση του προγράμματος
 σταδίου Περιστέριος (Αθήναις).

3 Σεπτεμβρίου 1984
 ΑΙΣΧΥΝΗΝΕ.

ΒΑΣ. ΠΑΥΛΗ

Υ.Π.Ο.
 ΓΡΑΦΕΙΟ ΤΥΠΟΥ ΚΑΙ ΠΡΟΣΩΠΙΚΟΥ

Αριθ. Γ.335/45

(2)

Τροποποίηση του ρυμοτομικού σχεδίου Πατρών (Αχαΐας).

**Ο ΥΠΟΥΡΓΟΣ
ΧΩΡΟΤΑΞΙΑΣ, ΟΙΚΙΣΜΟΥ ΚΑΙ ΠΕΡΙΒΑΛΛΟΝΤΟΣ**

Έχοντας υπόψη :

1. Τις διατάξεις του Ν. Δ/τος της 17 Ιουλίου 1923 «περί σχεδίων πόλεων κλπ.», όπως μεταγενέστερα τροποποιήθηκαν και συμπληρώθηκαν και ειδικότερα τα άρθρα 3 και 70.
2. Το με αριθ. 842/1980 Π. Δ/γμα «περί απλουστεύσεως της διαδικασίας κατά την έκδοσιν διοικητικών τινων πράξεων ατομικού χαρακτήρος επί αντικειμένων αρμοδιότητος Υπουργού Χωροταξίας, Οικισμού και Περιβάλλοντος» (ΦΕΚ 208/τ.Α').
3. Τις διατάξεις του Ν.947/1979 «περί οικιστικών περιοχών» (ΦΕΚ 169/τ.Α') και ειδικότερα το άρθρο 62 (παρ. 1).
4. Τις διατάξεις του Ν.1032/1980 «περί συστάσεως Υπουργείου Χωροταξίας, Οικισμού και Περιβάλλοντος»

(ΦΕΚ 57/τ.Α') και ειδικότερα τα άρθρα 2, 3 και 7.

5. Τις αριθ. 158/1978, 281/1980 και 655/1980 πράξεις του Δημοτικού Συμβουλίου Πατρών.

6. Την αριθ. 337/1982 γνωμοδότηση του Κεντρικού Συμβουλίου Χωροταξίας, Οικισμού και Περιβάλλοντος, αποφασίζουμε :

Εγκρίνεται η τροποποίηση του ρυμοτομικού σχεδίου Πατρών κατά το οικοδομικό τετράγωνο, που περικλείεται από τις οδούς Στυμφαλίδος, Στ. Στράτου, α' ανωνύμου και β' ανωνύμου, με την δημιουργία πεζοδρόμου μέσα σ' αυτό, όπως φαίνεται στο σχετικό πρωτότυπο διάγραμμα σε κλίμακα 1 :500, που έχει θεωρηθεί από τον Προϊστάμενο της Διεύθυνσης Πολεοδομικών Εφαρμογών με την αριθ. Γ.335/1984 πράξη του και που συνοπτικό του αντίτυπο δημοσιεύεται με αυτή την απόφαση.

2. Η ισχύς αυτής της απόφασης αρχίζει από τη δημοσίευσή της στην Εφημερίδα της Κυβερνήσεως.

Αθήνα, 4 Ιανουαρίου 1984

Ο ΥΠΟΥΡΓΟΣ
ΑΝΤΩΝΙΟΣ ΤΡΙΤΣΗΣ

Αριθ. Γ. 311/21

(3)

Τροποποίηση του ρυμοτομικού σχεδίου Πατρών (Αχαΐας).

**Ο ΥΠΟΥΡΓΟΣ
ΧΩΡΟΤΑΞΙΑΣ, ΟΙΚΙΣΜΟΥ ΚΑΙ ΠΕΡΙΒΑΛΛΟΝΤΟΣ**

Έχοντας υπόψη :

1. Τις διατάξεις του Ν. Δ/τος της 17ης Ιουλίου 1923 «περί σχεδίων πόλεων κ.λπ.», όπως μεταγενέστερα τροποποιήθηκαν και συμπληρώθηκαν και ειδικότερα τα άρθρα 3 και 70.

2. Το με αριθ. 842/1980 Π. Δ/γμα «περί απλουστεύσεως της διαδικασίας κατά την έκδοσιν διοικητικών τινων πράξεων αμοιικού χαρακτήρος επί αντικειμένων αρμοδιότητος Υπουργού Χωροταξίας, Οικισμού και Περιβάλλοντος» (ΦΕΚ 208/Α).

3. Τις διατάξεις του Ν. 1032/1980 «περί συστάσεως Υπουργείου Χωροταξίας, Οικισμού και Περιβάλλοντος» (ΦΕΚ 57/Α) και ειδικότερα τα άρθρα 2, 3 και 7.

4. Τις αριθ. 397/1981, 562/1981, 61/1982 και 100/1982 πράξεις του Δημοτικού Συμβουλίου Πατρέων.

5. Την αριθ. 237/1983 γνωμοδότηση του Κεντρικού Συμβουλίου Χωροταξίας, Οικισμού και Περιβάλλοντος, αποφασίζουμε :

Εγκρίνεται η τροποποίηση του ρυμοτομικού σχεδίου Πατρών (Αχαΐας) με τη διαπλάτυνση τμήματος της οδού Νόρμαν που βρίσκεται μεταξύ της οδού Μητρ. Δέρκων και της Πλατείας Νόρμαν όπως φαίνεται στο σχετικό πρωτότυπο διάγραμμα σε κλίμακα 1 : 500, που θεωρήθηκε από τον Προϊστάμενο της Διεύθυνσης Πολεοδομικών Εφαρμογών με την αριθ. Γ. 311/1984 πράξη του και που συνοπτικό του αντίτυπο δημοσιεύεται με την παρούσα απόφαση.

Η ισχύς της απόφασης αυτής αρχίζει από τη δημοσίευσή της στην Εφημερίδα της Κυβερνήσεως.

Αθήνα, 3 Ιανουαρίου 1984

ο υπουργός

ΑΝΤΩΝΙΟΣ ΤΡΙΤΣΗΣ

Πατρα 1:500



ΥΠΟΥΡΓΕΙΟ
 ΖΩΝΗΣ, ΟΙΚΙΣΜΟΥ & ΠΕΡΙΒΑΛΛΟΝΤΟΣ

ΕΓΚΛΗΤΗΡΙΟ ΤΟΥ ΠΡΟΤΥΠΟΥ Γ. 615/64, ΑΝΤΙ ΚΑΘΑΡΟ
 ΚΑΙ ΤΡΟΠΟΠΟΙΗΣΗ ΤΟΥ ΡΟΜΠΟΤΟΥ ΣΧΕΔΙΟΥ
 ΠΑΤΡΩΝ (ΑΧΑΪΑΣ).

ΑΝ. Π. 3 Ιανουαρίου 1964
 41678/64

Γ. 294/4

(4)

Τροποποίηση του ρυμοτομικού σχεδίου Αθηνών.

**Ο ΥΠΟΥΡΓΟΣ
ΧΩΡΟΤΑΞΙΑΣ, ΟΙΚΙΣΜΟΥ ΚΑΙ ΠΕΡΙΒΑΛΛΟΝΤΟΣ**

Έχοντας υπόψη :

1. Τις διατάξεις του Ν. Δ/τος της 17 Ιουλίου 1923 «περί σχεδίων πόλεων κ.λπ.», όπως μεταγενέστερα τροποποιήθηκαν και συμπληρώθηκαν και ειδικότερα τα άρθρα 3 και 70.

2. Το με αριθ. 842/1980 Π. Δ/γμα «περί απλευστεύσεως της διαδικασίας κατά την έκδοσιν διοικητικών τινων πράξεων ατομικού χαρακτήρος επί αντικειμένων αρμοδιότητος Υπουργού Χωροταξίας, Οικισμού και Περιβάλλοντος» (ΦΕΚ 208/Α).

3. Τις διατάξεις του Ν. 1032/1980 «περί συστάσεως Υπουργείου Χωροταξίας, Οικισμού και Περιβάλλοντος» (ΦΕΚ 57/Α), και ειδικότερα τα άρθρα 2, 3 και 7.

4. Τις υπ' αριθ. 527/1980 και 58/1981 πράξεις του Δημο-

τικού Συμβουλίου Αθηναίων.

5. Την υπ' αριθ. 230/1983 γνωμοδότηση του Κεντρικού Συμβουλίου Χωροταξίας, Οικισμού και Περιβάλλοντος, αποφασίζουμε :

1. Εγκρίνεται η τροποποίηση του ρυμοτομικού σχεδίου Αθηνών, με το χαρακτηρισμό τμήματος της οδού Γ. Μπάκου, που βρίσκεται μεταξύ της συμβολής των οδών Μαντζουράκη και Χατζοπούλου και της οδού Αγαμ. Μεταξά, σε πεζόδρομο, όπως φαίνεται στο σχετικό πρωτότυπο διάγραμμα σε κλίμακα 1 : 500, που θεωρήθηκε από τον Προϊστάμενο της Δ/σης Πολεοδομικών Εφαρμογών με την υπ' αριθ. Γ. 294/1984 πράξη του και που συνοπτικό αντίτυπό του δημοσιεύεται με την παρούσα απόφαση.

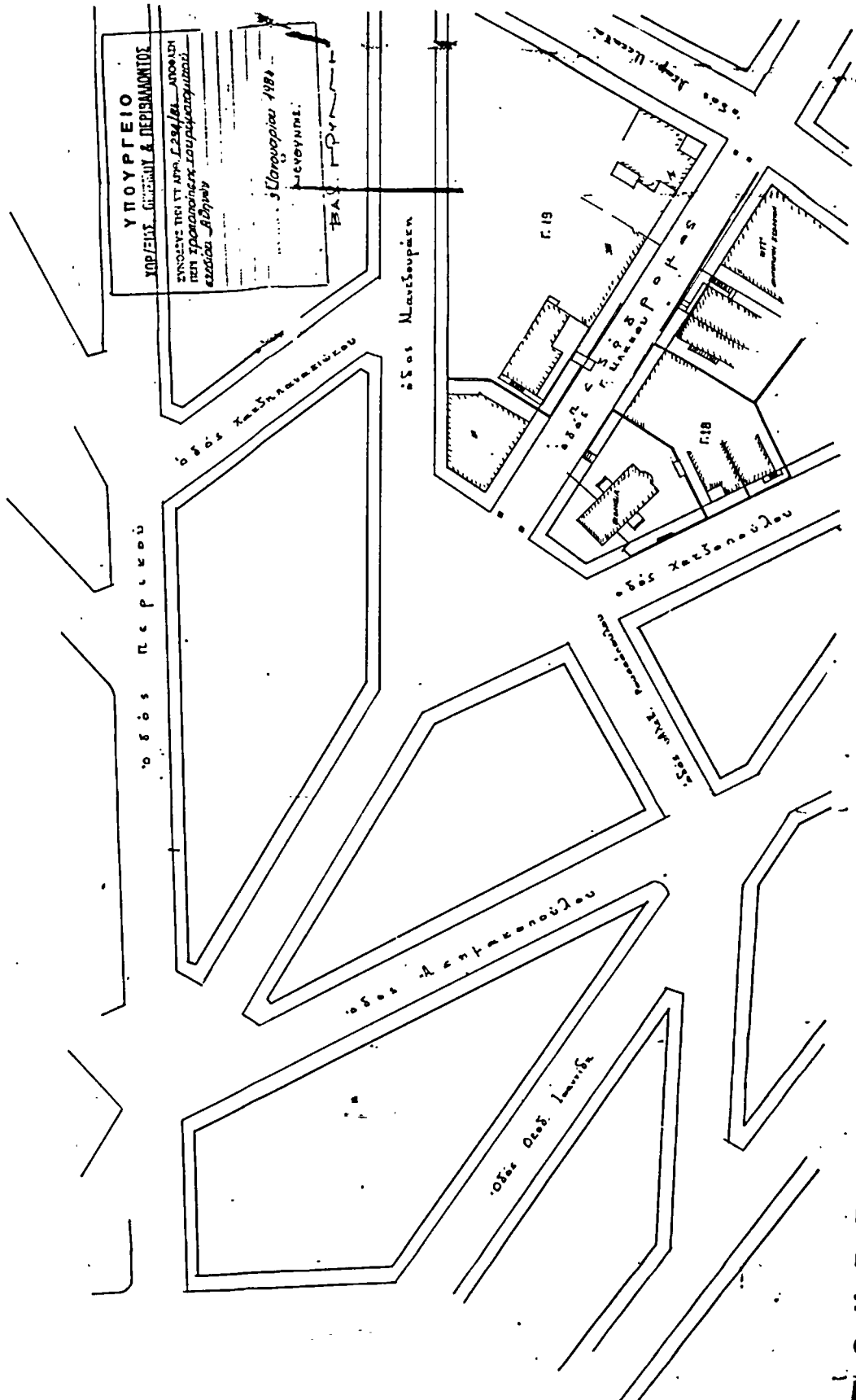
2. Η ισχύς της παρούσας απόφασης αρχίζει από τη δημοσίευσή της στην Εφημερίδα της Κυβερνήσεως.

Αθήνα, 3 Ιανουαρίου 1984

ο ΥΠΟΥΡΓΟΣ

ΑΝΤΩΝΙΟΣ ΤΡΙΤΣΗΣ

ΑΘΗΝΑΙ ΚΑΙ 1:500
Κερίσθη 91



ΥΠΟΥΡΓΕΙΟ ΠΑΙΔΕΙΑΣ ΚΑΙ ΘΡΗΣΚΕΥΜΑΤΩΝ