



# ΕΦΗΜΕΡΙΣ ΤΗΣ ΚΥΒΕΡΝΗΣΕΩΣ

## ΤΗΣ ΕΛΛΗΝΙΚΗΣ ΔΗΜΟΚΡΑΤΙΑΣ

ΑΘΗΝΑ  
27 ΜΑΡΤΙΟΥ 1984

ΤΕΥΧΟΣ ΤΕΤΑΡΤΟ

ΑΡΙΘΜΟΣ ΦΥΛΛΟΥ  
230

### ΠΕΡΙΕΧΟΜΕΝΑ

#### ΑΠΑΛΛΟΤΡΙΩΣΕΙΣ ΑΠΟΦΑΣΕΙΣ

- Έγκριση δημιουργίας ζώνης παραλίας στη θέση «Λιθαράκια» Τράπεζας Αιγιαλείας. .... 1
- Έγκριση δημιουργίας ζώνης παραλίας στην περιοχή μεταξύ «Ελαιουργίου-Νέας Περάμου» Ν. Καβάλας μπιστά από την ιδιοκτησία Αιμιλίας Ευαγγελίου - Μερτζανίδου. .... 2
- Έγκριση δημιουργίας ζώνης παραλίας στη θέση «Μπουμπουλιστός» Κοινότητας Αγίου Πολυκάρπου Ικαρίας Ν. Σάμου. .... 3
- Έγκριση δημιουργίας ζώνης παραλίας στη θέση «Γιγνάκι» Ασφενδίου Νήσου Κω. .... 4
- Αναγκαστική απαλλοτρίωση έκτασης στην περιοχή του Νομού Αχαΐας, για την κατασκευή της Γραμμής Μεταφοράς 150 KV διπλού κυκλώματος «ΠΑΤΡΑ Ι - ΠΑΤΡΑ ΙΙ». .... 5
- Κήρυξη αναδασωτέας έκτασης 12,600 στρεμμάτων στη θέση Εξωχώρα-Μπάστα περιφέρειας Κοινότητας Στεφανιάς Ν. Λακωνίας. .... 6
- Αναγκαστική απαλλοτρίωση ακινήτων για τη νέα χάραξη και βελτίωση της επαρχιακής οδού Λάρισας - Αγιάς. 7
- Αναγκαστική απαλλοτρίωση αγροτεμαχίου συνολικής εκτάσεως 33.018,52 τ.μ. για την κατασκευή ασφ/σης οδού Στανού - Όρια Νομού Θεσ/νίκης (Χ.Θ0 + 000 έως Χ.Θ2 + 120). .... 8

#### ΑΠΑΛΛΟΤΡΙΩΣΕΙΣ ΑΠΟΦΑΣΕΙΣ

Αριθ. Δ.287/19

(1)

Έγκριση δημιουργίας ζώνης παραλίας στη θέση «Λιθαράκια» Τράπεζας Αιγιαλείας.

#### Ο ΥΠΟΥΡΓΟΣ ΟΙΚΟΝΟΜΙΚΩΝ

Έχοντας υπόψη :

1. Τις διατάξεις των παρ. 2 και 5 του άρθρου 6 του Α.Ν. 2344/1940 «περί αιγιαλού και παραλίας», ως αντικαταστάθηκαν με τις διατάξεις του άρθρου 13 του Ν. 1078/80.

2. Τη σύμφωνη γνώμη του Γενικού Επιτελείου Ναυτικού, που διατυπώθηκε στο 187.2/563/14.10.82 έγγραφό του.

3. Τη 14006/Β - 32/9.11.82 απόφαση του Νομάρχη Αχαΐας, με την οποία επικυρώθηκαν η έκθεση της Επιτροπής και το σχετικό τοπογραφικό διάγραμμα, που δημοσιεύθηκαν στο υπ' αρ. 584/17.12.82 (ΦΕΚ τ. Δ').

4. Την 0.548/382/19.9.83 κοινή απόφαση των Πρωθυπουργού και Υπουργού Οικονομικών «περί ανάθεσης αρμοδιοτήτων στους Υφυπουργούς Οικονομικών», απορρατίζουμε :

Εγκρίνουμε, για την προσαύξηση του αιγιαλού, τη δημιουργία ζώνης παραλίας στη θέση «Λιθαράκια» Τράπεζας Αιγιαλείας, όπως αυτή καθορίστηκε από την αρμοδία Επιτροπή του άρθρου 74 του 636/77 Π.Δ/τος και εικονίζεται στο από Μάιο 1982 και με κλίμακα 1 : 500 τοπογραφικό και υψομετρικό διάγραμμα του Τοπογράφου μηχανικού Γεωργίου Παπαλέκα, το οποίο έχει θεωρηθεί από το Νομ/κό Δ.Ε. με 3ο εκδημό Δ/ντή Δ/σεως Τεχνικών Υπηρεσιών Νομαρχίας Αχαΐας, την 11.10.82 και συναδεύει την από 11.10.82 έκθεση της εν λόγω Επιτροπής.

Η παρούσα απόφαση μαζί με την Έκθεση της Επιτροπής και το τοπογραφικό διάγραμμα να δημοσιευθούν στην Εφημερίδα της Κυβερνήσεως (άρθρο 13 Νόμου 1078/80).

#### ΕΚΘΕΣΗ

Επιτροπής Καθορισμού ορίων Αιγιαλού και Παραλίας και θέσεων αμοληψίας στη θέση «Λιθαράκια» παραλίας Κοινότητας Τράπεζας Αιγιαλείας, για δεύτερη φορά. Στο Αίγιο σήμερα την 11.10.82 οι υπογεγραμμένοι :

1) Αθανάσιος Παπασπύρου, Δ/ντής Α', Οικον. Έφορος Αιγίου.

2) Παναγιώτης Σπηλιωτόπουλος, Δ/ντής Τεχνικών Υπηρεσιών Νομ. Αχαΐας.

3) Γρηγόρης Μπουρούκης, Υπ/ρχος, Λιμενάρχης Αιγίου, αποτελούντες την Επιτροπή που προβλέπεται από τις διατάξεις του άρθρου 74 του Π.Δ/τος 636/77, που αναμορφώθηκε σε συλλογικό όργανο με τον τίτλο «Επιτροπή Καθορισμού ορίων Αιγιαλού και Παραλίας και θέσεων αμοληψίας» με την 0.208/181/26.4.82 κοινή Υπουργική απόφαση των Υπουργών Προεδρίας Κυβερνήσεως και Οικονομικών, μεταβίχουμε επί τόπου στην ανωτέρω περιοχή για αυτοψία και χάραξη της οριογραμμής Αιγιαλού και Παραλίας και αφού λάβαμε υπόψη :

1. Το Χ.2639/15.3.82 έγγραφο της Νομαρχίας Αχαΐας - Τμήματος Πολεοδομίας και Πολεοδομικών Εφαρμογών - περί συγκροτήσεως της αρμόδιας Επιτροπής Καθορισμού ορίων Αιγιαλού και Παραλίας στην ανωτέρω περιοχή.

2. Το από Μάιο 1982 τοπογραφικό διάγραμμα που συντάχθηκε από τον ιδιώτη τοπογράφο μηχανικό Γεώργιο

Παπαλέκα, με κλίμακα 1 : 500 και θεωρήθηκε από τον Παναγιώτη Σπηλιωτόπουλο, Νομ/κό Δ.Ε. με 3ο β. Δ/ντή Δ/νσεως Τεχνικών Υπηρεσιών Νομαρχίας Αχαΐας την 11.10.1982.

3. Το 187.2/508/82 έγγραφο του Υπουργείου Εθνικής Αμύνης, σύμφωνα με τις υποδείξεις του οποίου έγιναν σχετικές διαρθώσεις στο ανωτέρω διάγραμμα πλην του τμήματος 11 έως 15 της γραμμής αιγιαλού και παραλίας, όπου εμμένουμε στην προηγούμενη πρότασή μας, καθ' όσο στο τμήμα αυτό ο Αιγιαλός υλοποιείται από τον υπάρχοντα απόκρημνο βράχο.

4. Τις διατάξεις του άρθρου 5 του Α.Ν. 2344/40, το Ν. 719/77 καθώς και τις γνωμοδοτήσεις του Νομ. Συμβουλίου του Κράτους 64/59 και 630/64.

5. Τα στοιχεία που προέκυψαν από την αυτοψία που έκαμε η αρμόδια Επιτροπή.

6. Το πλήθος των κορυφών της οριογραμμής του Αιγιαλού που αρχίζουν από το 1, 2, . . . . . έως το 27 και της οριο-

γραμμής της Παραλίας από το 1', 2', . . . . . έως το 27', ο τρόπος της εξασφάλισης των κορυφών, όπως φαίνεται στο ανωτέρω τοπογραφικό διάγραμμα.

7. Οι αποστάσεις μεταξύ των αντιστοίχων κορυφών γραμμής Αιγιαλού και Παραλίας είναι 12 μέτρα, καθορίζουμε επί του ανωτέρω διαγράμματος :

α) Με συνεχή κόκκινη γραμμή την οριογραμμή του Αιγιαλού.

β) Με συνεχή κίτρινη γραμμή την οριογραμμή της Παραλίας.

γ) Τις αποστάσεις μεταξύ των αντιστοίχων κορυφών γραμμής Αιγιαλού και Παραλίας σε 12 μέτρα.

Η Επιτροπή

(Υπογραφές)

Αθήνα, 5 Ιανουαρίου 1984

Ο ΥΠΟΥΡΓΟΣ

**ΔΗΜΗΤΡΙΟΣ ΠΙΤΣΙΩΡΗΣ**

**ΤΟΠΟΓΡΑΦΙΚΟ ΥΨΟΜΕΤΡΙΚΟ ΔΙΑΓΡΑΜΜΑ**

ΤΜΗΜΑΤΟΣ ΠΑΡΑΛΙΑΣ: ΤΡΑΠΕΖΑΣ  
ΤΗΣ ΚΟΙΝΟΤΗΤΟΣ: ΤΡΑΠΕΖΑΣ  
ΤΟΥ ΝΟΜΟΥ: ΑΧΑΪΑΣ

Το παρόν σχέδιο είναι του από 11-10-82 Ε.Ε. της επιτροπής  
Αρθρο 74 του Π.Δ. 630/77 (Καθορισμού ορίων Αιγιαλού  
και παραλίας)

\_\_\_\_\_ οριογραμμή Αιγιαλού  
\_\_\_\_\_ Παραλίας

Απόστασε να επισημάνει εξαρτώνται της ζώνης παραλίας

**ΣΗΜΕΙΩΣΗ:**

παι αλλαγών εν τα κείνη θα την αριθμεί της αποστασεως

Στ. Παπαλέκα 11/1/84  
Ο Δ/ντής Τ.Υ.Μ.Α.  
*[Signature]*

Στ. Παπαλέκα 11/1/84

Ο Επιτροπής

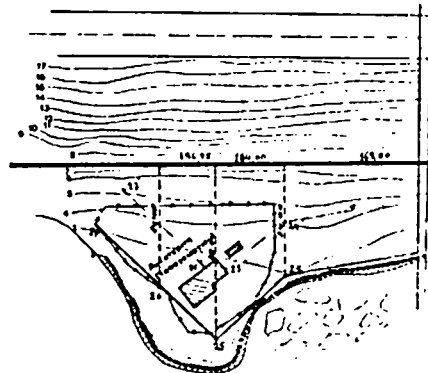
**ΓΕΩΡΓΙΟΣ ΠΕΤΣΑΛΕΚΑΣ**  
18319 Ε.Ε. ΕΠΙ. ΕΠΙΧΕΙΡ.  
Δ/ΝΣΗ ΜΕΤΡΩΝ Α.Ε.Α.  
Λογ. Υποχ. Α.Τ.Α. 1982  
Α/Υποχ. - Α/Υποχ. - 10 10 0001

Στ. Παπαλέκα 11/1/84  
Ο Επιτροπής

Καταρτιστής

(Δ/ντής Τ.Υ.Μ.Α.)

Αρμόδιος





Αρ.0. Κ.7316/1092 Π.Ε.

(2)

Έγκριση δημιουργίας ζώνης παραλίας στην περιοχή μεταξύ «Ελαιοχωρίου-Νέας Περάμου» Ν. Καβάλας μπροστά από την ιδιοκτησία Αιμιλίας Ευαγγελίου - Μερτζανίδου.

## Ο ΥΠΟΥΡΓΟΣ ΟΙΚΟΝΟΜΙΚΩΝ

Έχοντας υπόψη :

1. Τις διατάξεις των παρ. 2 και 5 του άρθρου 6 του Α.Ν. 2344/1940 «περί αιγιαλού και παραλίας», ως αντικαταστάθηκαν με τις διατάξεις του άρθρου 13 του Ν. 1078/80.

2. Τη σύμφωνη γνώμη του Γενικού Επιτελείου Ναυτικού, που διατυπώθηκε στο Φ. 187.2/315/83/Σχ. 1286/8.8.83 έγγραφό του.

3. Την ΕΦ.178.931/14.9.83 απόφαση του Νομάρχη Καβάλας με την οποία επικυρώθηκαν η έκθεση της Επιτροπής και το σχετικό τοπογραφικό διάγραμμα, που δημοσιεύθηκαν στο 522/14.10.83 ΦΕΚ τ. Δ'.

4. Την 0.548/382/19.9.83 κοινή απόφαση των Πρωθυπουργού και Υπουργού Οικονομικών «περί ανάθεσης αρμοδιοτήτων στους Υφυπουργούς Οικονομικών», αποφασίζουμε :

Εγκρίνουμε, για την προσάυξηση του αιγιαλού, τη δημιουργία ζώνης παραλίας στην περιοχή μεταξύ «Ελαιοχωρίου-Νέας Περάμου» Ν. Καβάλας, μπροστά από την ιδιοκτησία Αιμιλίας Ευαγγελίου - Μερτζανίδου, όπως αυτή καθορίστηκε από την αρμοδία Επιτροπή του άρθρου 74 του 636/77 Π.Δ/τος και εικονίζεται στο από 15 Ιουλίου 1982 και με κλίμακα 1 : 500 τοπογραφικό και υψομετρικό διάγραμμα του Τοπογράφου μηχανικού Ιωάννη Δ. Γκατζηρούλη το οποίο έχει θεωρηθεί από τη Δ/ση Τεχνικών Υπηρ. Ν. Καβάλας, την 19.10.82 και συνοδεύει την από 24.9.82 έκθεση της εν λόγω Επιτροπής.

Η παρούσα απόφαση μαζί με την Έκθεση της Επιτροπής και το τοπογραφικό διάγραμμα να δημοσιευθούν στην Εφημερίδα της Κυβερνήσεως (άρθρο 13 Ν. 1078/80).

## ΕΚΘΕΣΗ

## ΕΠΙΤΡΟΠΗΣ ΚΑΘΟΡΙΣΜΟΥ ΤΩΝ ΟΡΙΩΝ ΤΟΥ ΑΙΓΙΑΛΟΥ Άρθρ. 74 Π.Δ. 636/77.

Για τον καθορισμό το πρώτο των ορίων του αιγιαλού σε περιοχή μεταξύ «Ελαιοχωρίου-Νέας Περάμου» Ν. Καβάλας, Στην Ελευθ/πολη σήμερα στις 24.9.82 οι υπογεγραμμένοι :

1. Δημήτριος Μερτζεμέκης, οικ. Έφορος Ελευθ/πόλεως.
2. Δημήτριος Καμηλιώτης, Επιθχτής Δ.Ε. με 2ο β. Δ/τής Δ.Τ.Υ. Ν. Καβάλας.
3. Χαράλαμπος Μαρτίνος, Ανθ/ρχος Α.Σ. Υπ/ρχης Καβάλας, αποτελούντες την Επιτροπή καθορισμού των ορίων του αιγιαλού δυνάμει του άρθρου 74 του Π.Δ. 636/77 και της υπ' αρ. ΕΦ 170622/19.12.80 αποφάσεως Νομάρχη (παρ. 1. άρθρ. 63 του Π.Δ. 636/77), συγκληθείσα δια της ΕΦ 4136/20.9.82 του Προέδρου αυτής μεταβήκαμε επί τόπου στην προαναφερόμενη περιοχή στις 24.9.82, λαβόντες υπόψη :

1. Το υπό του Αγρονόμου Τοπ/φου Μηχανικού Ιωάννη Γκατζηρούλη συνταχθέν στις 15.7.82 τοπογραφικό και υψομετρικό διάγραμμα σ' ένα (1) φύλλο πινακίδος σε κλίμακα 1 : 500 ηλεγμένο για την ακρίβεια της αποτυπώσεως από τον Τοπ/φο Μηχ/κό με 4οβ.στην Τ.Υ.Δ.Κ. Δημήτριο Φλώρο στις 24.8.82 και θεωρήθηκε από τη Δ.Τ.Υ.Ν. Καβάλας στις 19.10.82.

2. Τις σχετικές διατάξεις του Α.Ν. 2344/40 όπως αυτός τροποποιήθηκε καθώς και τη σχετική σ' αυτό δικαστηριακή και διοικητική νομολογία.

3. Την εκ της επιτοπίου μεταβάσεως σχηματισθείσα αντίληψη για το πλάτος της βρεχόμενης ζώνης της ξηράς και λοιπών συναφών στοιχείων ήτοι :

α) Η περιγραφή της μορφολογίας της περιοχής συνίσταται ως εξής: Το έδαφος στο μεγαλύτερο τμήμα της ακτής είναι βραχώδες παρουσιάζοντας πολύ μεγάλες κλίσεις και η βλάστησή του αποτελείται κυρίως από θάμνους.

Στην ανωτέρω περιοχή δεν υπάρχουν ενδείξεις ότι έχουν γίνει παλαιότερα προσχώσεις και ως εκ τούτου δεν υφίσταται παλαιός αιγιαλός.

β) Η υφισταμένη σήμερα ακτογραμμή έχει διαμορφωθεί χωρίς προσχώσεις και δεν έχουν εκτελεσθεί τεχνικά έργα.

γ) Η θάλασσα είναι ισοβαθής από 0,50 - 1,00 μ. βάθος και σε απόσταση 50,00 - 100,00 μέτρα από την ακτή χωρίς να παρουσιάζει ξέρες και υφάλους.

δ) Παλίρροιες και θαλάσσια ρεύματα τα φυσιολογικά της Θάλασσας.

ε) Η διεύθυνση των ανέμων είναι όλων των διευθύνσεων εντάσεως μέχρι 7 - 8 BF, αποφασίζει :

1. Καθορίζει επί του ως άνω τοπογραφικού διαγράμματος :

α) Την οριογραμμή του αιγιαλού δι' ερυθράς συνεχούς πολυγωνικής γραμμής 1, 2, . . . . . 13 της οποίας οι κορυφές εξασφαλίζονται από τα σταθερά τσιμεντένια σημεία 1, 2 . . 1α και των οποίων οι συντεταγμένες αναγράφονται στο διάγραμμα.

β) Την οριογραμμή της παραλίας δια κίτρινης συνεχούς πολυγωνικής γραμμής 1', 2' . . . 15' της οποίας οι κορυφές εξασφαλίζονται από τα σταθερά τσιμεντένια σημεία 1, 2, . 1α και των οποίων οι συντεταγμένες αναγράφονται στο διάγραμμα.

2) Κτίσματα δεν υπάρχουν.

3. Αποφαινεται ότι δεν υφίσταται παλαιός αιγιαλός.

Η Επιτροπή

Ο Πρόεδρος

ΔΗΜ. ΜΕΡΤΖΕΜΕΚΗΣ

Τα Μέλη

ΔΗΜ. ΚΑΜΗΛΙΩΤΗΣ,

ΧΑΡ. ΜΑΡΤΙΝΟΣ

Αθήνα, 20 Ιανουαρίου 1984

ο ΥΠΟΥΡΓΟΣ

ΔΗΜΗΤΡΙΟΣ ΠΙΤΣΙΩΡΗΣ





Αριθ. Α. 5792/583 Π.Ε.

(3)

Έγκριση δημιουργίας ζώνης παραλίας στη θέση «Μπουμπουλιστός» Κοινότητας Αγίου Πολυκάρπου Ικαρίας Ν. Σάμου.

## Ο ΥΠΟΥΡΓΟΣ ΟΙΚΟΝΟΜΙΚΩΝ

Έχοντας υπόψη :

1. Τις διατάξεις των παρ. 2 και 5 του άρθρου 6 του Α.Ν. 2344/1940 «περί αιγιαλού και παραλίας», ως αντικαταστάθηκαν με τις διατάξεις του άρθρου 13 του Νόμου 1078/80.

2. Τη σύμφωνη γνώμη του Γενικού Επιτελείου Ναυτικού που διατυπώθηκε στο Φ. 187.2/77/17.2.83 έγγραφό του.

3. Την 813/16.5.83 απόφαση του Νομάρχη Σάμου με την οποία επικυρώθηκαν η έκθεση της Επιτροπής και το σχετικό τοπογραφικό διάγραμμα, που δημοσιεύθηκαν στο υπ' αρ. 544/25.10.83 ΦΕΚ τ. Δ'.

4. Την 0.548/382/19.9.83 κοινή απόφαση των Πρωθυπουργού και Υπουργού Οικονομικών «περί ανάθεσης αρμοδιοτήτων στους Υφυπουργούς Οικονομικών», αποφασίζουμε :

Εγκρίνουμε, για την προσαύξηση του αιγιαλού τη δημιουργία ζώνης παραλίας στη θέση «ΜΠΟΥΜΠΟΥΛΙΣΤΟΣ» Κοινότητας Αγίου Πολυκάρπου Ικαρίας Ν. Σάμου, όπως αυτή καθορίστηκε από την αρμοδία Επιτροπή του άρθρου 74 του 636/77 Π.Δ/τος και εικονίζεται στο από Δεκέμβριο 1981 και με κλίμακα 1 : 500 τοπογραφικό και υψομετρικό διάγραμμα του Πολιτικού Υπομηχανικού Θεμ. Παπασιμάκη το οποίο έχει θεωρηθεί από τη Δ.Τ.Υ. Ν. Σάμου την 3.9.82 και συνοδεύει την από 17.11.82 έκθεση της εν λόγω Επιτροπής.

Η παρούσα απόφαση μαζί με την Έκθεση της Επιτροπής και το τοπογραφικό διάγραμμα να δημοσιευθούν στην Εφημερίδα της Κυβέρνησης (άρθρο 13 Νόμου 1078/80).

## ΕΚΘΕΣΗ

ΕΠΙΤΡΟΠΗΣ ΚΑΘΟΡΙΣΜΟΥ ΤΩΝ ΟΡΙΩΝ ΑΙΓΙΑΛΟΥ  
Άρθρο 74 Π.Δ. 636/77.

Διά το δεύτερον καθορισμόν των ορίων του Αιγιαλού στη θέση «Μπουμπουλιστός» της Κοινότητας Αγίου Πολυκάρπου Ικαρίας προ της ιδιοκτησίας Νικολάου Καστανιά.

Εν Ικαρία 17.11.1982 οι υπογεγραμμένοι :

1) Δημήτριος Βρότσου, οικον. Έφορος Ικαρίας, ως Πρόεδρος.

2) Αριστ. Σεχιώτης, Δ/ντής Τεχνικών Υπηρεσιών Σάμου, ως μέλος.

3) Νικόλαος Νικολάου, Λιμενάρχης Σάμου ως μέλος, αποτελούντες την επιτροπήν καθορισμού των ορίων του Αι-

γιαλού δυνάμει του άρθρου 74 του Π.Δ. 636/77 και της υπ' αριθ. ΕΦ 568/2.81 αποφάσεως του Νομάρχη Σάμου, συγκληθείσα διά της εντολής του Προέδρου αυτής μετέβηκε επί τόπου εις την προαναφερομένη περιοχή την 12.11.82, Λαβόντες υπ' όψιν :

1. Την από ΕΦ.2082/28.12.81 αίτηση του Νικολάου Σ. Καστανιά δια της οποίας ζητείται ο καθορισμός των ορίων του Αιγιαλού εις την ανωτέρω περιοχή.

2. Το υπό του Θεμ. Ν. Παπασιμάκη Πολιτικού Υπ/κού συνταχθέν τον Δεκέμβριον του 1981 τοπογραφικόν και υψομετρικόν διάγραμμα εις μία πινακίδα εις κλίμακα 1 : 500 ηλεγμένον κατά το δυνατόν της αποτυπώσεως υπό της ΔΤΥ και θεωρηθέν υπό της ΔΤΥ την 3.9.82 ως το άρθρο 20 Ν. 719/77 ορίζει.

3. Τας διατάξεις του Α.Ν. 2344/40 ως ούτος ετροποποιήθη, ως και την προς τούτο σχετική δικαστηριακή και διοικητική Νομολογία.

4. Την εκ της επιτοπίου μεταβάσεως σχηματισθείσαν αντιληψήν περί του πλάτους της βρεχομένης ζώνης της ξηράς και λοιπών συναφών στοιχείων ήτοι :

α) Μορφολογία περιοχής, β) κατάσταση της ακτής, γ) κατάσταση θαλασσίου χώρου, δ) Παλίρροιαι και θαλάσσια ρεύματα, ε) επικρατούσαι καιρικά συνθήκαι.

5. Λοιπά στοιχεία τα οποία έλαβε υπ' όψιν η επιτροπή (μαρτυρικά καταθέσεις, τίτλοι ιδιοκτησίας), ως και τα εξ' αυτών συμπεράσματα κατά την κρίσιν της Επιτροπής.

6. Το υπ' αρ. Φ. 187.2/336/82/1097/21.6.82 ΥΕΑ Γ.Ε.Ν. έγγραφό σας, αποφασίζει :

1. Καθορίζει επί του ως άνω τοπογραφικού διαγράμματος :

α) Την οριογραμμήν του Αιγιαλού δι' ερυθράς συνεχούς πολυγωνικής γραμμής της οποίας αι κορυφαί Α1 έως Α24 εξασφαλίζονται δι' αποστάσεων από σταθερά σημεία.

β) Την οριογραμμήν της Παραλίας διά συνεχούς κιτρινης πολυγωνικής γραμμής της οποίας αι κορυφαί Π1' έως Π26' εξασφαλίζονται από σταθερά σημεία.

2) Αποφαίνεται ότι δεν υφίσταται παλαιός Αιγιαλός.

3. Εις την ζώνην Αιγιαλού και Παραλίας δεν υπάρχουν κτίσματα.

Ο Πρόεδρος  
(υπογραφή)

Τα Μέλη  
(υπογραφές)

Αθήνα, 5 Ιανουαρίου 1984

Ο ΥΠΟΥΡΓΟΣ  
ΔΗΜΗΤΡΙΟΣ ΒΙΤΣΙΩΡΗΣ





Αριθ. Δ. 294/26

(4)

Έγκριση δημιουργίας ζώνης παραλίας στη θέση «Τιγκάκι» Ασφενδίου Νήσου Κω.

### Ο ΥΠΟΥΡΓΟΣ ΟΙΚΟΝΟΜΙΚΩΝ

Έχοντας υπόψη :

1. Τις διατάξεις των παρ. 2 και 5 του άρθρου 6 του Α.Ν. 2344/1940 «περί αιγιαλού και παραλίας», ως αντικαταστάθηκαν με τις διατάξεις του άρθρου 13 του Ν. 1078/80.

2. Τη σύμφωνη γνώμη του Γενικού Επιτελείου Ναυτικού, που διατυπώθηκε στο Φ. 187.2/203/82 Σ624/9.4.82 έγγραφό του.

3. Τη Δ.Κ. 1315/12.5.82 απόφαση της Νομάρχου Δωδεκανήσου με την οποία επικυρώθηκαν η έκθεση της Επιτροπής και το σχετικό τοπογραφικό διάγραμμα, που δημοσιεύθηκαν στο υπ' αρ. 413/27.8.82 ΦΕΚ τ. Δ'.

4. Την Ο.548/382/19.9.83 κοινή απόφαση των Πρωθυπουργού και Υπουργού Οικονομικών «περί ανάθεσης αρμοδιοτήτων στους Υφυπουργούς Οικονομικών», αποφασίζουμε :

Εγκρίνουμε για την προσαύξηση του αιγιαλού, τη δημιουργία ζώνης παραλίας στη θέση «Τιγκάκι» Ασφενδίου νήσου Κω όπως αυτή καθορίστηκε από την αρμοδία Επιτροπή του άρθρου 74 του 636/77 Π.Δ/τος και εικονίζεται στο από Απρίλιο 1980 και με κλίμακα 1 : 500 τοπογραφικό και υψομετρικό διάγραμμα του τοπογράφου μηχανικού Αθανασίου Γεροσταθόπουλου το οποίο έχει θεωρηθεί από τον Προϊστάμενο του γραφείου Μηχανικού Κω τη 19.2.81 και συνοδεύει την από 23.11.81 Έκθεση της εν λόγω Επιτροπής.

Η παρούσα απόφαση μαζί με την Έκθεση της Επιτροπής και το τοπογραφικό διάγραμμα να δημοσιευθούν στην Εφημερίδα της Κυβέρνησης (άρθρο 13 Ν. 1078/1980)

### ΕΚΘΕΣΗ

Καθορισμού ορίων Αιγιαλού και Παραλίας προ των υπό κτηματολογικές μερίδες 639,592,591,590, 589, 585,583Α, 584Α, 579, 578, 576 και 571 γαιών Ασφενδίου Κω στη θέση «Τιγκάκι» ιδιοκτησιών των Χοριτομ. Κωνσταντοπούλου, Κων/νου Ήλιου κ.λπ.

Κώς σήμερα την 23η Νοεμβρίου 1981, οι υπογεγραμμένοι :

1) Κων/νος Χουλιάκης οικον. Έφορος Κώ, ως Πρόεδρος.

2) Δημήτριος Φωτούχος Λιμενάρχης Κώ, ως μέλος.

3) Αναστάσιος Κωνσταντόπουλος, Προϊστάμενος Γραφείου Μηχανικού Κώ ως αναπληρωτής του Δ/ντού Τεχνικών Υπηρεσιών ως μέλος, αποτελούντες την υπό του άρθρου 74 του Π.Δ. 636/77 (ΦΕΚ 209/77 Τ.Α.) «περί διαρθρώσεως του Υπουργείου Οικονομικών και Οργανισμού Υπηρεσιών αυτού προβλεπόμενη. Επιτροπή καθορισμού των ορίων αιγιαλού και συνελθούσα εκ νέου μετά από το υπ' αρ. Δ.Κ. 1490/9.7.81 έγγραφο της Οικονομικής Εφορείας Δημ. Κτημάτων και το συνημμένο υπ' αρ. 187.2/301/8/28.5.81

έγγραφο Γ.Ε.Ν. και μετά από νέα αυτοψία που έγινε την 20.11.81 και την εξέταση δικαιολογητικών, κτηματολογικών διαγραμμάτων και χαρτών, προέβημεν στον καθορισμό των ορίων αιγιαλού και παραλίας στην περιοχή «Τιγκάκι» Κοινότητας Ασφενδίου Κώ, προ των ιδιοκτησιών υπό Κτηματολογική μερίδα 639, 592, 591, 590, 589, 585, 583Α, 584Α, 579, 578, 576 και 571 γαιών Ασφενδίου Κώ επισπευδόντων Χαριτωμένης Κων/νου Κωνσταντοπούλου (Κ.Μ. 592), Κων/νου Ήλιου (Κ.Μ. 578) και την χάραξη του αιγιαλού με κόκκινη και της παραλίας με κίτρινη συνεχομένη πολυγωνική γραμμή επί του από Απριλίου 1980 τοπογραφικού υψομετρικού διαγράμματος υπό κλίμακα 1 : 500 του τοπογράφου Μηχανικού Αθανασίου Γεροσταθόπουλου που ηλέγχθη και θεωρήθη την 19.2.81 υπό του Αναστασίου Κωνσταντοπούλου, Προϊσταμένου Γραφείου Μηχανικού Κώ ως προς την ορθότητα της αποτυπώσεως και ειδικότερα στα τμήματα που εράπτονται με τις πιο πάνω αναφερθείσες ιδιοκτησίες με την κοινόχρηστο ζώνη αιγιαλού και παραλίας του Δημοσίου ως και της διαπιστώσεως ότι η ακτογραμμή είναι κατά τμήματα διάφορος σήμερα εκείνης που απεικονίζεται στους κτηματολογικούς χάρτες του Κτηματολογίου Κώ υπό κλίμακα 1 : 2000 λόγω των επιγενομένων φυσικών προσχώσεων μέρους αυτής λαμβανομένης υπόψη υπό της Επιτροπής της πραγματικής καταστάσεως της παρούσης κατά την αυτοψία.

Η Επιτροπή καθορίζει την οριογραμμή του αιγιαλού κατ'ελάχιστον αυτή επί του ανωτέρω τοπογραφικού διαγράμματος δια ερυθράς συνεχούς πολυγωνικής γραμμής υπό τα στοιχεία 1,2,3,4,5,6,7,8,9,10 με εξάρτηση αυτής από τα όρια των ιδιοκτησιών επί των οποίων έχουν τοποθετηθεί ορόσημα από τσιμεντένιους στύλους υπό τα στοιχεία Σ0 έως Σ10. και από τεχνικό έργο (οχετοί).

Η καθορισθείσα και χαραχθείσα επί του ανωτέρω τοπογραφικού διαγράμματος οριογραμμή του αιγιαλού αποτελεί το όριο του μεγίστου συνήθους χειρέριου κύματος, προσανξήμενο κατά 12 μέτρα σύμφωνα με τις διατάξεις του άρθρου 3 του Κ.Δ. 132/29 «περί Κτηματολογικού Κανονισμού Δωδ/σου» που διατηρήθηκε σε ισχύ δυνάμει του άρθρου 8 του Ν. 510/47 σε συνδυασμό με αυτές του Α.Ν. 2344/1940 «περί αιγιαλού και παραλίας».

Η οριογραμμή παραλίας εχαράχθη με κίτρινη γραμμή κατά τμήμα της παραλιακής εκτάσεως πλάτους από 0,00 μέτρα μέχρι 15,00 μέτρα σύμφωνα με το άρθρου 3 του ανωτέρω Κ.Δ. 132/1929 και επεκτείνεται μέχρι τα προς την θάλασσα όρια των ιδιοκτησιών υπό τα στοιχεία 1', 2', 3', 4', 5', 6'.

Τέλος η επιτροπή παρατηρεί ότι το πλάτος του κοινόχρηστου αιγιαλού εξυπηρετεί τους σκοπούς του άρθρου 1 του Α.Ν. 2344/1940.

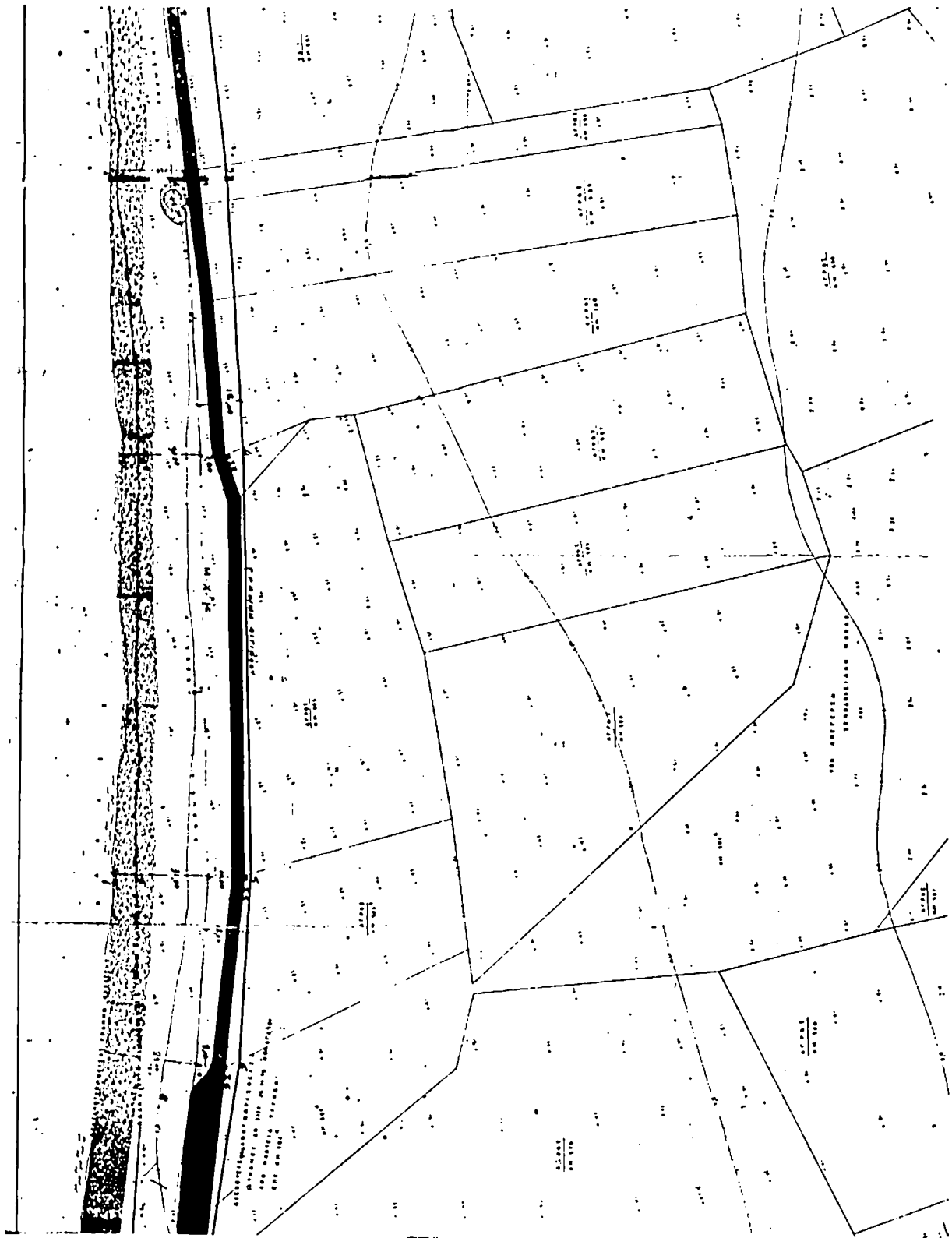
Εφ' ώ συνετάγη η παρούσα και υπογράφεται ως έπεται :

Η Επιτροπή  
ΚΩΝ/ΝΟΣ Β. ΧΟΥΛΙΑΚΗΣ  
ΔΗΜΗΤΡΙΟΣ ΦΩΤΟΥΧΟΣ  
ΑΝΑΣΤ. ΚΩΝΣΤΑΝΤΟΠΟΥΛΟΣ

Αθήνα, 5 Ιανουαρίου 1984

Ο ΥΠΟΥΡΓΟΣ  
ΔΗΜΗΤΡΙΟΣ ΠΙΤΣΙΩΡΗΣ







Αριθ. Ε. 3579/553

(5)

αναγκαστική απαλλοτρίωση έκτασης στην περιοχή του Νομού Αχαΐας, για την κατασκευή της Γραμμής Μεταφοράς 150 KV διπλού κυκλώματος «ΠΑΤΡΑ Ι - ΠΑΤΡΑ ΙΙ».

**ΟΙ ΥΠΟΥΡΓΟΙ  
ΟΙΚΟΝΟΜΙΚΩΝ ΚΑΙ ΕΝΕΡΓΕΙΑΣ  
ΚΑΙ ΦΥΣΙΚΩΝ ΠΟΡΩΝ**

Έχοντας υπόψη :

1. Τις διατάξεις του Ν. Δ/τος 797/77 «περί αναγκαστικών απαλλοτριώσεων», σε συνδυασμό με τις διατάξεις του Β. Δ/τος 137/71 «περί της αρμοδιότητας των Νομαρχών προς κήρυξιν αναγκαστικών τινων απαλλοτριώσεων».

2. Τις διατάξεις της παρ. 2 του άρθρου 4 του Ν. 1468/50 «Περί ιδρύσεως Δημόσιας Επιχειρήσεως Ηλεκτρισμού», όπως έχει τροποποιηθεί και συμπληρωθεί μεταγενέστερα με τον Α.Ν. 1672/51, που κυρώθηκε με το Ν. 2113/1952.

3. Τις διατάξεις του άρθρου 9 του Α.Ν. 1566/1950 «περί κυρώσεως της μετά του οίκου «ΕΒΑΣCO» συναφθείσης την 20.7.1950 συμβάσεως κ.λ.π.», όπως έχουν κυρωθεί, τροποποιηθεί και συμπληρωθεί με το Ν. 1633/1951.

4. Την απόφαση του Διοικ. Συμβουλίου της Δημόσιας Επιχειρήσεως Ηλεκτρισμού με αρ. 395 (Συνεδρίασή του με αριθ. 66/6.12.83).

5. Την κοινή απόφαση του Πρωθυπουργού και του Υπουργού Οικονομικών με αρ. 0.548/382/19.9.83 (ΦΕΚ 548/20.9.1983 τ.Β'), σχετικά με ανάθεση αρμοδιοτήτων στους Υφυπουργούς Οικονομικών, αποφασίζουμε :

Κηρύσσουμε την αναγκαστική απαλλοτρίωση, για λόγους δημόσιας ωφέλειας και ειδικότερα :

Α. Για την εγκατάσταση χαλύβδινων πύργων μέσα στο Ν. Αχαΐας της Γραμμής Μεταφοράς 150 KV διπλού κυκλώματος ΠΑΤΡΑ Ι-ΠΑΤΡΑ ΙΙ, έκτασης συνολικού εμβαδού 222,50 Μ2 με τα συστατικά και παραρτήματά της, η οποία αποτελείται από τρία (3) τετράγωνα τεμάχια εδάφους.

Β. Για τη σύσταση νέας δουλειάς εναέριας διέλευσης των αγωγών μέσα στο Νομό Αχαΐας της Γραμμής Μεταφοράς 150 KV διπλού κυκλώματος «ΠΑΤΡΑ Ι - ΠΑΤΡΑ ΙΙ» σε λωρίδα εδάφους συνολικού εμβαδού 3.076,00 Μ2.

Το περιεχόμενο της επιβαλλόμενης νέας δουλειάς συνίσταται στο δικαίωμα εισόδου του προσωπικού των συνεργείων και των τεχνικών μέσων της ΔΕΗ ή των οριζόμενων απ' αυτή προσώπων στις βαρυνόμενες με δουλειά εκτάσεις για την εκτέλεση κάθε εργασίας εγκατάστασης, λειτουργίας, επιθεώρησης, επισκευών και εγκατάστασης των άνωθεν αυτών εναέριων αγωγών και πύργων τους.

Στις βαρυνόμενες με τη νέα δουλειά διέλευσης παραπάνω εκτάσεις επιτρέπεται η οικοδόμηση εφόσον πληρούνται αμφότεροι οι κατωτέρω δύο (2) όροι :

α) Η κατακόρυφη απόσταση των υψηλότερων σημείων των κτισμάτων από τους αγωγούς της γραμμής, σε θερμοκρασία 50°C και άπνοια, πρέπει να είναι τουλάχιστον πέντε (5) μέτρα. Στο ύψος των κτισμάτων περιλαμβάνεται και κάθε είδους κατασκευή πάνω από αυτά (π.χ. δώματα, κουβούκλια απόληξης κλιμακοστασίων, στηθαία, ιστοί, κεραίες δεκτών τηλεόρασης κ.λπ.).

β) Τα κτίσματα ή οι εγκαταστάσεις πρέπει να μη δημιουργούν δυσμενείς συνθήκες για την ασφάλεια και λειτουργία της γραμμής (αποθήκες εκρηκτικών και πετρελαιοειδών, εργοστάσια που αναδίδουν βλαβερούς καπνούς ή αέρια, συσσωρεύσεις ευφλέκτων υλών κ.λπ.).

Γ. Για τη σύσταση δουλειάς εναέριας διέλευσης των αγωγών μέσα στο Νομό Αχαΐας της γραμμής μεταφοράς 150 KV διπλού κυκλώματος «ΠΑΤΡΑ Ι - ΠΑΤΡΑ ΙΙ» σε λωρίδα εδάφους συνολικού εμβαδού 75.278,50 Μ2 τροποποιημένης της δουλειάς που έχει ήδη συσταθεί, για τη εναέρια διέλευση του Α' τμήματος της γραμμής μεταφοράς 150 KV απλού κυκλώματος «ΠΑΤΡΑ - ΠΥΡΓΟΣ», με την 83129/9.10.62 (ΦΕΚ 136/1962/τεύχος Δ') απόφαση του Υπουργού Βιομηχανίας.

Το περιεχόμενο της επιβαλλόμενης για τροποποίηση δουλειάς συνίσταται στο δικαίωμα εισόδου του προσωπικού των συνεργείων και των τεχνικών μέσων της ΔΕΗ ή των οριζόμενων απ' αυτή προσώπων στις βαρυνόμενες με δουλειά εκτάσεις, για εκτέλεση κάθε εργασίας εγκατάστασης, λειτουργίας, επιθεώρησης, επισκευών, συντήρησης και αντικατάστασης των άνωθεν αυτών εναέριων αγωγών και πύργων τους.

Στις βαρυνόμενες με δουλειά διέλευσης παραπάνω εκτάσεις επιτρέπεται η οικοδόμηση εφόσον πληρούνται αμφότεροι οι κατωτέρω δύο (2) όροι :

α) Η κατακόρυφη απόσταση των υψηλότερων σημείων των κτισμάτων από τους αγωγούς της γραμμής σε θερμοκρασία 50°C και άπνοια, πρέπει να είναι τουλάχιστον πέντε (5) μέτρα. Στο ύψος των κτισμάτων περιλαμβάνεται και κάθε είδους κατασκευή πάνω απ' αυτά (π.χ. δώματα, κουβούκλια απόληξης κλιμακοστασίων, στηθαία, ιστοί, κεραίες δεκτών τηλεόρασης κ.λπ.).

β) Τα κτίσματα ή οι εγκαταστάσεις πρέπει να μη δημιουργούν δυσμενείς συνθήκες για την ασφάλεια και λειτουργία της γραμμής (αποθήκες εκρηκτικών και πετρελαιοειδών, εργοστάσια που αναδίδουν βλαβερούς καπνούς ή αέρια, συσσωρεύσεις ευφλέκτων υλών κ.λπ.).

Οι εκτάσεις που απαλλοτριώνονται, καθώς και εκείνες που βαρύνονται με δουλειά περιλαμβάνονται στην κτηματική περιοχή του Δήμου Πάτρας και εικονίζονται με κλίμακα 1 : 500 στο με αρ. 52749/10.83/φύλλα 1 έως 6 κτηματολογικό διάγραμμα και στους κτηματολογικούς πίνακες που βρίσκονται πάνω στο διάγραμμα αυτό.

Η όδευση της Γ.Μ. 150 KV εικονίζεται με κλίμακα 1 : 5.000 στο με αριθμό 52741/10.1983/φύλλο 1 ενδεικτικό χάρτη κτηματολογίου.

Τα διαγράμματα αυτά συντάχθηκαν από την αρμόδια Υπηρεσία της ΔΕΗ και θεωρήθηκαν από το Δ/ντή του Υπουργείου Ενέργειας και Φυσικών Πόρων Θ. Κρητικό στις 18.1.1984.

Στην έκταση που απαλλοτριώνεται προβάλλουν δικαιώματα κυριότητας οι : 1) Δήμος Πάτρας, 2) Νικόλαος Ιωάννου Δημητρόπουλος, 3) Ελένη σύζ. Φραγκίσκου Λατόμη κ.λπ.

Η απαλλοτρίωση κηρύσσεται υπέρ της Δημόσιας Επιχειρήσεως Ηλεκτρισμού και με δαπάνη της.

Η απόφαση αυτή να δημοσιευθεί στην Εφημερίδα της Κυβερνήσεως.

Αθήνα, 14 Μαρτίου 1984

ΟΙ ΥΠΟΥΡΓΟΙ

ΥΠΟΥΡΓΟΣ ΟΙΚΟΝΟΜΙΚΩΝ ΕΝΕΡΓΕΙΑΣ ΚΑΙ ΦΥΣΙΚΩΝ ΠΟΡΩΝ  
ΔΗΜΗΤΡΙΟΣ ΠΙΤΣΙΩΡΗΣ ΕΥΑΓΓΕΛΟΣ ΚΟΥΛΟΥΜΠΗΣ

Αριθ. 468

(6)

Κήρυξη αναδασωτέας έκτασης 12,600 στρεμμάτων στη θέση «Εξωχώρα-Μπάστα περιφέρειας Κοινότητας Στεφανιάς, Νομού Λακωνίας.

**Ο ΝΟΜΑΡΧΗΣ ΛΑΚΩΝΙΑΣ**

Έχοντας υπόψη :

1. Τις διατάξεις του άρθρου 117 παρ. 3 του Συντάγματος.
2. Τις διατάξεις για διοικητική αποκέντρωση.
3. Τις διατάξεις του Ν. 998/79 «περί προστασίας των δασών κ.λπ.» και ειδικότερα : α) του άρθρου 41 παρ. 1, β) του άρθρου 38 παρ. 1.
4. Τις διαταγές του Υπουργείου Γεωργίας : α) 160417/1180/8.7.80, β) 182447/3049/24.9.80.
5. Τη 1047/7.3.84 πρόταση του Δασαρχείου Σπάρτης, για κήρυξη ως αναδασωτέας της ανωτέρω εκτάσεως που καταστράφηκε η βλάστησή της με παράνομη εκχέρσωση από την άνοιξη του 1983 μέχρι το Φθινόπωρο έτους 1984, αποφασίζουμε :

Κηρύσσουμε αναδασωτέα, με σκοπό την αποκατάσταση της δασικής βλάστησης των ειδών σχίνου και πρίνου που καταστράφηκε με παράνομη εκχέρσωση τη δημόσια δασική έκταση, εμβαδού δώδεκα στρεμμάτων και εξακοσίων τετρ.

μέτρων (12,600 στρεμμάτων), κατηγορίας παρ. 2 άρθρου 3 Ν.998/79, που βρίσκεται στη θέση Εξωχώρα Μπάστα περιφέρειας Κοινότητας Στεφανιάς.

Προσδιορίζεται από το στοιχεία Α.Β.Γ.Δ.Ε.Ζ.Η.Θ.Α. και έχει όρια :

- Ανατολικά : Αποστραγγιστικό αυλάκι.
- Δυτικά : Αγροτικό δρόμο Στεφανιάς - Τρινήσων.
- Βόρεια : Συνιδιόκτητη δασική έκταση.
- Νότια : Ελαιόκτημα Ηλία Παν. Τσαρπαλή.

Όπως φαίνεται στο συνημμένο διάγραμμα που αποτελεί αναπόσπαστα μέρος της απόφασης αυτής.

Ορίζουμε :

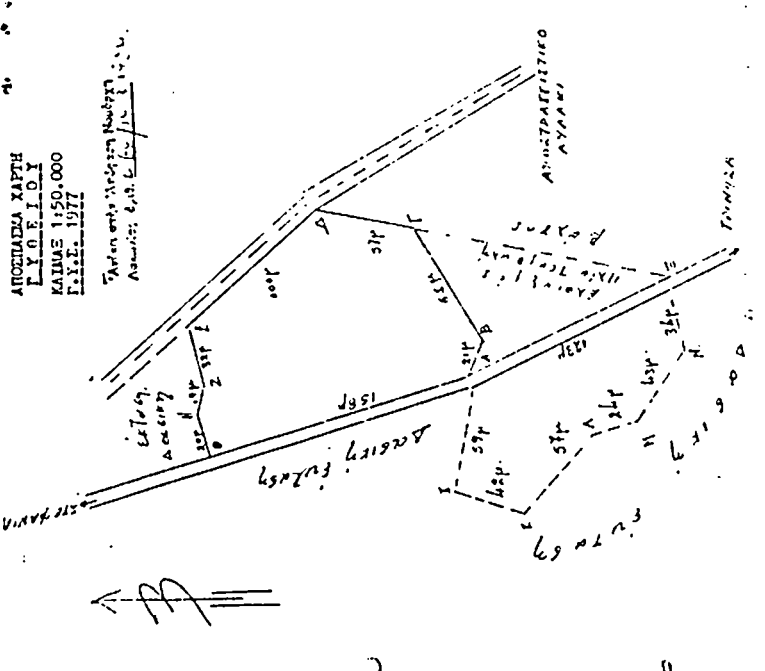
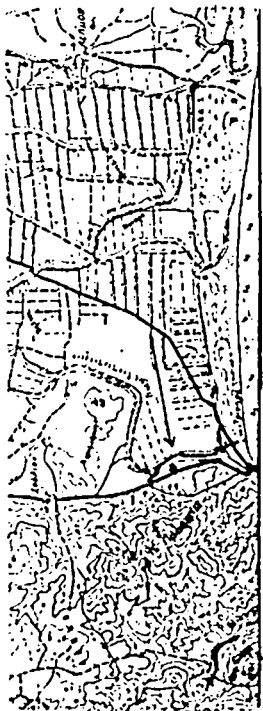
α) Η αναδάσωση της έκτασης να γίνει με φυσική αναγέννηση.

β) Η απόφαση αυτή :

- 1) Να ισχύει προτού δημοσιευθεί στην Εφημερίδα της Κυβερνήσεως.
2. Να δημοσιευθεί στην Εφημερίδα της Κυβερνήσεως.

Σπάρτη, 14 Μαρτίου 1984

Ο Νομάρχης  
**ΓΙΑΝΝΗΣ ΣΑΒΑΛΑΝΟΣ**



ΚΑΤΑΣΤ. 1:2.000  
ΑΒΓΔΕΖΗΘ = Καταρρέουσα έκταση  
ΑΒΓΔΕΖΗΘΙ = Παλιός αγρός

ΑΖΠΛ. σημείου θ προς Δ43	= 458
ΑΠΟΔΤ. " " θ μέχρι Δ43	= 1350 μ.
ΑΖΠΛ. " " θ προς Δ174	= 310 μ.
ΑΠΟΔΤ. " " θ μέχρι Δ174	= 850 μ.

Εξόφλη 14-2-1984  
Συντάξας

ΕΠΙΣΤΡΟΦΗ

Εξόφλη 7-3-1984

Εξόφλη 14-2-1984

Πομόντης

ΓΙΑΝΝΗΣ ΣΑΒΑΛΑΝΟΣ

ΑΠΟΣΤΡΑΓΓΙΣΤΙΚΟ ΑΥΛΑΚΙ

ΑΓΡΟΤΙΚΟ ΔΡΟΜΟ

ΕΚΧΕΡΣΩΣΗ

ΔΑΣΙΚΗ ΕΚΤΑΣΗ

Αριθ. 148

(7)

Αριθ. 71083

(8)

Αναγκαστική απαλλοτρίωση ακινήτων για τη νέα χάραξη και βελτίωση της επαρχιακής οδού Λάρισας - Αγιάς.

### Ο ΝΟΜΑΡΧΗΣ ΛΑΡΙΣΗΣ

Έχοντας υπόψη :

1. Τις διατάξεις του Ν.Δ. 797/71 «περί αναγκαστικών απαλλοτριώσεων» σε συνδυασμό με τις διατάξεις του Β.Δ. 139/71, «περί αρμοδιότητας των Νομαρχών προς κήρυξη αναγκαστικών απαλλοτριώσεων».

2. Τις διατάξεις του Ν. 653/77, όπως συμπληρώθηκαν με τις διατάξεις του Ν. 947/79, του Ν.960/79 και του σε εκτέλεση αυτών Π.Δ. 929/79 με τις οποίες τέθηκαν σε εφαρμογή νέες διατάξεις απαλλοτριώσεων με επιβάρυνση των παρόδων ιδιοκτητών για τις περιπτώσεις εθνικών οδών (νέες διανοίξεις, βελτιώσεις και διαπλατύνσεις) επαρχιακών, Δημοτικών και Κοινοτικών ειδών (νέες διανοίξεις, βελτιώσεις)

3. Την αριθ. 21/3.1.84 διαπιστωτική απόφασή μας για την εφαρμογή των διατάξεων του άρθρου 1 του Ν. 653/77 «περί υποχρέωσης των παρόδων ιδιοκτητών για τη διάνοιξη εθνικών κ.λπ. οδών» που δημοσιεύθηκε στο ΦΕΚ202/7.4.82.τ.Δ'.

4. Την από 2.1.84 πρόταση της Δ/σης Τεχνικών Υπηρεσιών Ν. Λαρίσης για την κήρυξη αναγκαστικής απαλλοτρίωσης σε έκταση 3.365 τ.μ. που βρίσκεται στην κτηματική περιφέρεια της Κοινότητας Πλατυκάμπου Λαρίσης στη θέση Ασμάχη για την κατασκευή προσβάσεων για την προσαρμογή της καινούργιας γέφυρας στον υπάρχοντα δρόμο, αποφασίζουμε :

Κηρύσσουμε αναγκαστική απαλλοτρίωση για λόγους δημόσιας ωφέλειας και ειδικότερα για την κατασκευή των προσβάσεων για την προσαρμογή της καινούργιας γέφυρας το επαρχιακού δρόμου Λάρισας - Αγιάς, στη θέση «Ασμάχη» Παπατού - κάμπου Ν. Λαρίσης σε έκταση 3.365 τ.μ. όπως αυτή φαίνεται στο από 24.2.84 κτηματολογικό διάγραμμα και πίνακα του Τοπ/κού Μηχ/κού Κων. Πάπα που θεωρήθηκε από την Προστατένη του Γραφείου Μελετών Β. Δούδαλη και το Δ/ντή Τεχνικών Υπηρεσιών Ν. Λαρίσης.

Στην έκταση που απαλλοτριώνεται προβάλλουν δικαιώματα κυριότητας οι : α) Κοινότητα Πλατυκάμπου, β) Στέργιος Καβάκης, γ) Μενέλαος Μεταλιάς κ.λπ.

Η απαλλοτρίωση κηρύσσεται υπέρ του Δημοσίου και βαρύνει το Νομαρχιακό Ταμείο και το έργο ανήκει στη Σ.Α.Ν.Τ. 8329.

Η απόφαση αυτή να δημοσιευθεί στην Εφημερίδα της Κυβερνήσεως.

Λάρισα, 12 Μαρτίου 1984

Ο Νομάρχης  
ΑΠ. ΒΛΑΣΙΑΔΗΣ

Αναγκαστική απαλλοτρίωση αγροτεμαχίου συνολικής εκτάσεως 33.018,52 τ.μ. για την κατασκευή ασφ/σης οδού Στανού- Όρια Νομού Θεσ/νίκης (Χ.Θ 0 + 000 έως Χ.Θ 2 + 120).

### Ο ΝΟΜΑΡΧΗΣ ΧΑΛΚΙΔΙΚΗΣ

Έχοντας υπόψη :

1. Τις διατάξεις του Ν.Δ/τος 797/71 «περί αναγκαστικών απαλλοτριώσεων» σε συνδυασμό με τις δ/ξεις του Ν.Δ/τος 139/71 «περί αρμοδιότητας των Νομάρχων προς κήρυξη αναγκαστικών τινών απαλλοτριώσεων».

3. Τις διατάξεις του άρθρου 23 του από 25.11.29 Δ/τος «περί κωδικοποίησης των περί κατασκευής και συντηρήσεως οδών κειμένων διατάξεων».

3. Τις διατάξεις του Ν. 653/77 «περί υποχρέωσης των παρόδων ιδιοκτητών δια την διάνοιξη οδών κ.λπ.» και του εκτελεστικού του Π.Δ/τος 929/79.

4. Το υπ' αρ. 74620/18.4.84 έγγραφο της ΔΤΥ Ν. Χαλκίδης με το οποίο εγκρίνεται η συνταχθείσα από την 3η ΜΟΜΑ μελέτη και καθορίζεται το πλάτος της ζώνης απαλλοτριώσεως για τη διάνοιξη του δρόμου Στανού - Όρια Ν. Θεσ/νίκης από Χ.Θ 0 + 000 έως Χ.Θ 2 + 120.

5. Την υπ' αρ. 71082/16.3.84 απόφαση Νομάρχη Χαλκιδικής με την οποία το τμήμα της Επαρχιακής Οδού Στανού Όρια Ν. Θεσ/νίκης χαρακτηρίζεται ως νέα χάραξη προς βελτίωση και διαπλατύωση αυτής, αποφασίζουμε :

Κηρύσσουμε αναγκαστική απαλλοτριωτέα έκταση λόγω δημόσιας ωφέλειας ήτοι για την κατασκευή τμήματος της οδού Στανού - Όρια Ν. Θεσ/νίκης (από Χ.Θ 0 + 000 έως Χ.Θ 2 + 120) συνολικού εμβαδού 33.018,52 τ.μ. όπως αυτή φαίνεται στο κτηματολογικό διάγραμμα και στον κτηματολογικό πίνακα που συντάχθηκε από την 3η ΜΟΜΑ και θεωρήθηκε από τη Δ/ση Τεχν. Υπηρεσιών στις 10.1.84.

Στην απαλλοτριωτέα έκταση προβάλλουν δικαιώματα κυριότητας οι Αφοί Ζαφειρίδη.

Η απαλλοτρίωση κηρύσσεται υπέρ του Δημοσίου, η δε δαπάνη για το πέρα των 15,0 μ. πλάτος απαλλοτριώσεως βαρύνει το Δημόσιο θα αντιμετωπισθεί δε από τως πιστώσεις του ΠΠΔΕ (ΣΑΝΤ).

Η απόφαση αυτή να δημοσιευθεί στην Εφημερίδα της Κυβερνήσεως.

Πολύγυρος, 16 Μαρτίου 1984

Ο Νομάρχης  
ΠΑΝΑΓΙΩΤΗΣ ΜΑΥΡΙΔΗΣ