

# ΕΦΗΜΕΡΙΣ ΤΗΣ ΚΥΒΕΡΝΗΣΕΩΣ

## ΤΗΣ ΕΛΛΗΝΙΚΗΣ ΔΗΜΟΚΡΑΤΙΑΣ

ΑΘΗΝΑ  
27 ΜΑΡΤΙΟΥ 1984

ΤΕΥΧΟΣ ΤΕΤΑΡΤΟ

ΑΡΙΘΜΟΣ ΦΥΛΛΟΥ  
232

### ΑΠΑΛΛΟΤΡΙΩΣΕΙΣ

ΑΠΟΦΑΣΕΙΣ

Αριθ. Π.2790/668/82

Έγκριση δημιουργίας ζώνης παραλίας στην Κοινότητα Προαστείου Πατρών από πλαζ ΕΟΤ μέχρι ξενοδ. ΤΖΑΚΙ και από κοίτη χειμάρρου Χαράδρου μέχρι ξενοδοχείου ΑΒΕΡΩΦ.

#### Ο ΥΠΟΥΡΓΟΣ ΟΙΚΟΝΟΜΙΚΩΝ

Έχοντας υπόψη :

1. Τις διατάξεις των παρ. 2 και 5 του άρθρου 6 του Α.Ν. 2344/1940 «περί αιγιαλού και παραλίας», ως αντικαταστάθηκαν με τις διατάξεις του άρθρου 13 του Νόμου 1078/1980.

2. Τη σύμφωνη γνώμη του Γενικού Επιτελείου Ναυτικού, που διατυπώθηκε στο 187.2/690/26.10.81 έγγραφό του.

3. Τη 15020/Β-32/12.11.81 απόφαση του Νομάρχη Αχαΐας με την οποία επικυρώθηκαν η έκθεση της Επιτροπής και το σχετικό τοπογραφικό διάγραμμα, που δημοσιεύθηκαν στο υπ' αριθ. 110/19.2.82 ΦΕΚ τ. Δ'.

4. Την κοινή απόφαση των Πρωθυπουργού και Υπουργού Οικονομικών «περί ανάθεσης αρμοδιοτήτων στους Υφυπουργούς Οικονομικών», αποφασίζουμε :

Εγκρίνουμε, για την προσαύξηση του αιγιαλού, τη δημιουργία ζώνης παραλίας στην Κοινότητα Προαστείου Πατρών από πλαζ ΕΟΤ μέχρι ξενοδ. ΤΖΑΚΙ και από κοίτη χειμ. Χαράδρου μέχρι ξενοδ. ΑΒΕΡΩΦ όπως αυτή καθορίστηκε από την αρμοδία Επιτροπή του άρθρου 74 του 636/1977 Π.Δ/τος και εικονίζεται στο από Ιουνίου 1978 (πινακίδες 1 - 4) και με κλίμακα 1 : 500 τοπογραφικό και υψομετρικό διάγραμμα των Γ. Ασημακοπούλου και Γ. Λεγάτου το οποίο έχει θεωρηθεί από τη ΔΤΥ Υπουργείου Οικονομικών την 5.6.80 και συνοδεύει την από 8.9.81 έκθεση της εν λόγω Επιτροπής.

Η παρούσα απόφαση μαζί με την έκθεση της Επιτροπής και το τοπογραφικό διάγραμμα να δημοσιευθούν στην Εφημερίδα της Κυβέρνησης (άρθρο 13 Νόμου 1078/1980).

Αθήνα, 25 Ιανουαρίου 1984

Ο ΥΠΟΥΡΓΟΣ  
ΔΗΜΗΤΡΙΟΣ ΠΙΤΣΙΩΡΗΣ

ΕΛΛΗΝΙΚΗ ΔΗΜΟΚΡΑΤΙΑ  
ΝΟΜΑΡΧΙΑ ΑΧΑΪΑΣ  
ΟΙΚΟΝ. ΕΦΟΡΙΑ ΠΑΤΡΩΝ

Πάτρα, 12 Νοεμβρίου 1981

### ΑΠΟΦΑΣΗ ΝΟΜΑΡΧΟΥ ΑΧΑΪΑΣ

Περί επικυρώσεως εκθέσεως επιτροπής καθορισμού των ορίων αιγιαλού και παραλίας στην Κοινότητα Προαστείου Πατρών από πλαζ ΕΟΤ έως ξενοδοχείο ΤΖΑΚΙ και από κοίτη χειμάρρου Χαράδρου έως ξενοδοχείο ΑΒΕΡΩΦ.

#### Ο ΝΟΜΑΡΧΗΣ ΑΧΑΪΑΣ

Έχοντας υπόψη : 1. Τις διατάξεις του Νόμου 3200/55 «περί Διοικητικής αποκεντρώσεως» όπως τροποποιήθηκαν και συμπληρώθηκαν μεταγενέστερα.

2. Τις διατάξεις του άρθρου 6 του Α.Ν. 2344/40 «περί αιγιαλού και παραλίας» όπως τροποποιήθηκαν και συμπληρώθηκαν με τις διατάξεις του Α.Ν. 263/68 και του άρθρου 74 Π.Δ. 636/77 (ΦΕΚ 207/77 τ. Α').

3. Το υπ' αριθμ. 187.2/690/26.10.81 έγγραφο του Γεν. Επιτελείου Ναυτικού με το οποίο εκφράζει τη σύμφωνη γνώμη του.

4. Την από 8.9.81 έκθεση της επιτροπής του άρθρου 5 Α.Ν. 263/68 όπως αντικαταστάθηκε με το άρθρο 74 του Π.Δ. 636/77 καθώς και το τοπογραφικό διάγραμμα με κλίμακα 1 : 500 στο οποίο φέρεται η οριογραμμή του αιγιαλού και της παραλίας στην Κοιν. Προαστείου Πατρών από πλαζ ΕΟΤ έως ξενοδοχείο ΤΖΑΚΙ και από κοίτη χειμάρρου Χαράδρου έως ξενοδ. ΑΒΕΡΩΦ που συντάχθηκε τον Ιούνιο 1978 από τους Γ. Ασημακόπουλο πολ. μηχαν. και Δ. Λεγάτο τεχν. βοηθό, υπαλλήλους του Υπουργείου Οικονομικών και θεωρήθηκε την 13.7.78 από τον Δ/ντή Δ/σεως Τεχνικών Υπηρεσιών του Υπουργείου Οικονομικών Γ. Κόκκα, Νομ/κό επί 3ω και για το ακριβές φωτοτυπικό αντίγραφο την 5.6.80 από τον Γρηγόριο Ξηρογιάννη Προϊστάμενο του Υπουργείου Οικονομικών, με την οποία έκθεση η επιτροπή καθορίζει επί του διαγράμματος με ερυθρά συνεχή γραμμή την οριογραμμή του αιγιαλού, με κίτρινη συνεχή γραμμή, την οριογραμμή της παραλίας και

με κυανή γραμμή την οριογραμμή του παλαιού αιγιαλού στην αναφερόμενη στο θέμα τοποθεσία, αποφασίζουμε :

Επικυρούμε την από 8.9.81 έκθεση της επιτροπής καθορισμού των ορίων του αιγιαλού και της παραλίας που προβλέπεται από το άρθρο 5 του Α.Ν. 263/68 όπως τούτο αντικαταστάθηκε και συμπληρώθηκε με τις διατάξεις του άρθρου 74 του Π.Δ. 636/77 όπως και το τοπογραφικό διάγραμμα που συντάχθηκε από τους Γ. Ασημακόπουλο και Δ. Λεγάτο και θεωρήθηκε την 13.7.78 και στο οποίο καθορίζονται με ερυθρά συνεχή γραμμή η οριογραμμή του αιγιαλού και με κίτρινη συνεχή γραμμή η οριογραμμή της παραλίας και με κυανή συνεχή γραμμή η οριογραμμή του παλαιού αιγιαλού εις την Κοινότητα Προαστείου Πατρών.

Τόσο η παρούσα όσο και η από 8.9.81 έκθεση της επιτροπής καθώς και το τοπογραφικό διάγραμμα που συνοδεύει την έκθεση να δημοσιευθούν στην Εφημερίδα της Κυβερνήσεως.

### Ε Κ Θ Ε Σ Η

Επιτροπής του άρθρου 74 του Π.Δ. 636/1977 (περί καθορισμού οριογραμμής αιγιαλού και παραλίας εις την Κοινότητα Προαστείου Πατρών, από Π.Δ. Ε.Ο.Τ. έως Ξενοδοχείο ΤΖΑΚΙ και από την κλίτη του χεμάρου Χάραδρου έως το Ξενοδοχείο ΑΒΕΡΟΦ).

Οι κάτωθι υπηρεγγενημένοι: 1) Δημήτριος Χριστοδούλου, Τμηματάρχης Β' Οικον. Εφορίας, ως αναπληρωτής του Β' Οικον. Εφόρου Πατρών, 2) Ηλίας Κόλλιας, Νομικός επί 4ου βαθμού, ως αναπληρωτής του Δ/ντού Τεχνικών Υπηρεσιών, 3) Νικόλαος Σπαρόπουλος, Πλωτάρχης Α.Σ., ως αναπληρωτής του Νομάρχου Πατρών, αποσπασμένοι στην επιτροπή του άρθρου 74 του Π.Δ. 636/77, μετατέθηκαν επί π.δ. 187.2/177/12.3.1980 εγγράφου του Γ.Ε.Ν. εις την παραλία της Κοινότητας Προαστείου Πατρών για αυτοψία και χάραξη της οριογραμμής του αιγιαλού και της παραλίας από Π.Δ. Ε.Ο.Τ. έως Ξενοδοχείο ΤΖΑΚΙ και από κλίτη χεμάρου Χάραδρου έως το Ξενοδοχείο ΑΒΕΡΟΦ και λαβόντες υπόψη:

α) Τα αντίγραφα του από Ιουνίου 1978 τοπογραφικού και υψομετρικού διαγράμματος (αριθ. πινακ. από 1 έως και 4) συνταγέντος υπό του τοπογράφου μηχανικού Γ. Ασημακόπουλου και Δ. Λεγάτου, τεχν. βοηθού, υπαλλήλων Δ/νσεως Τεχνικών Υπηρεσιών του Υπουργείου Οικονομικών, υπό κλίμακα 1:500, θεωρηθέντων των αντιγράφων την 13.7.1978 υπό του Δ/ντού Τεχν. Υπηρεσιών του Υπουργείου Οικονομικών Γ. Κόλλια, Νομικού επί 3ου βαθμού και δια τα ακραίες φωτοτυπικό αντίγραφο την 5.6.80 υπό του Πρ. Επιτροπής Πρ. Προαστείου Πατρών του ΥΠ.Ο.ΕΚ.

β) Το πλήθος των κορυφών της οριογραμμής του αιγιαλού εις την πινακίδα 1, αρχαμένων από του 1 έως και του 13,

εις την πινακίδα 2 από του 1 έως και του 3, εις την πινακίδα 3 από του 1 έως και του 12, εις την πινακίδα 4 από του 1 έως και του 5.

γ) Το πλήθος των κορυφών της οριογραμμής της παραλίας αρχαμένων εις την πινακίδα 1 από του 1' έως και του 14', εις την πινακίδα 2 από του 1' έως και του 4', εις την πινακίδα 3 από του 1' έως και του 15' και εις την πινακίδα 4 από του 1' έως και 4'.

δ) Το πλήθος των κορυφών του παλαιού αιγιαλού εις την πινακίδα 4 αρχαμένων από του 1'' έως και του 2'' τρόπον εξασφαλίσεως απάντων των κορυφών, ως τα συνημμένα διαγράμματα.

ε) Τις διατάξεις του άρθρου 3 του Ν. 653/77, σε συνδυασμό με τις διατάξεις του Ν.Δ. 17 Ιουλίου/16 Αυγούστου 1923 ως ερμηνευθέντων δια του άρθρου 6 του Ν. 5269/1931, καθορίζουμε:

Την επί των συνημμένων 4 πινακίδων διαγράμματος δια συνεχούς ερυθράς γραμμής οριογραμμή του αιγιαλού, δια συνεχούς κίτρινης γραμμής την οριογραμμή της παραλίας και δια συνεχούς κυανούς γραμμής την οριογραμμή του παλαιού αιγιαλού.

Εξαιρούνται δε τα εις την διαρτίδα της παραλίας μόνιμα κτίσματα ή τμήματα κτισμάτων, όπως αυτά εμφανίζονται εις την πινακίδα 1, σύμφωνα με το άρθρο 5 παρ. 1 Α.Ν. 2344/1940 (γνομ. Ν.Σ.Κ. 630/64).

Δια το ενδιάμεσο τμήμα από τον χεμάρου Χάραδρου μέχρι το Ξενοδοχείο ΤΖΑΚΙ (όρα πινακ. 2) έχει χαρακτηριστεί οριογραμμή αιγιαλού και παραλίας δια της από 3.1.1980 εκθέσεως της επιτροπής η οποία έχει επικυρωθεί με την υπ' αριθ. 3223/Ε-32/17.10.80 επικρατική απόφαση του Νομάρχου Αχαΐας (ΦΕΚ 652/80 τ. Δ'), επίσης έχει χαρακτηριστεί οριογραμμή αιγιαλού και παραλίας για το τμήμα από το Ξενοδοχείο ΑΒΕΡΟΦ (όρα πινακ. 4) μέχρι και το Ξενοδοχ. ΡΙΟ ΜΠΗΤΣ (πινακ. 5) δια της από 25.1.80 εκθέσεως της επιτροπής η οποία έχει επικυρωθεί με την υπ' αριθ. 2989/13.3.80 επ.κ. απόφ. του Νομάρχου Αχαΐας (ΦΕΚ 227/80 τ. Δ') και έχει ενθροθεί η υπ' αριθ. Π. 7525/1507/11.12.1980 υπουργική απόφαση (ΦΕΚ 159/80 τ. Α').

Πάτρα, 8 Σεπτεμβρίου 1981

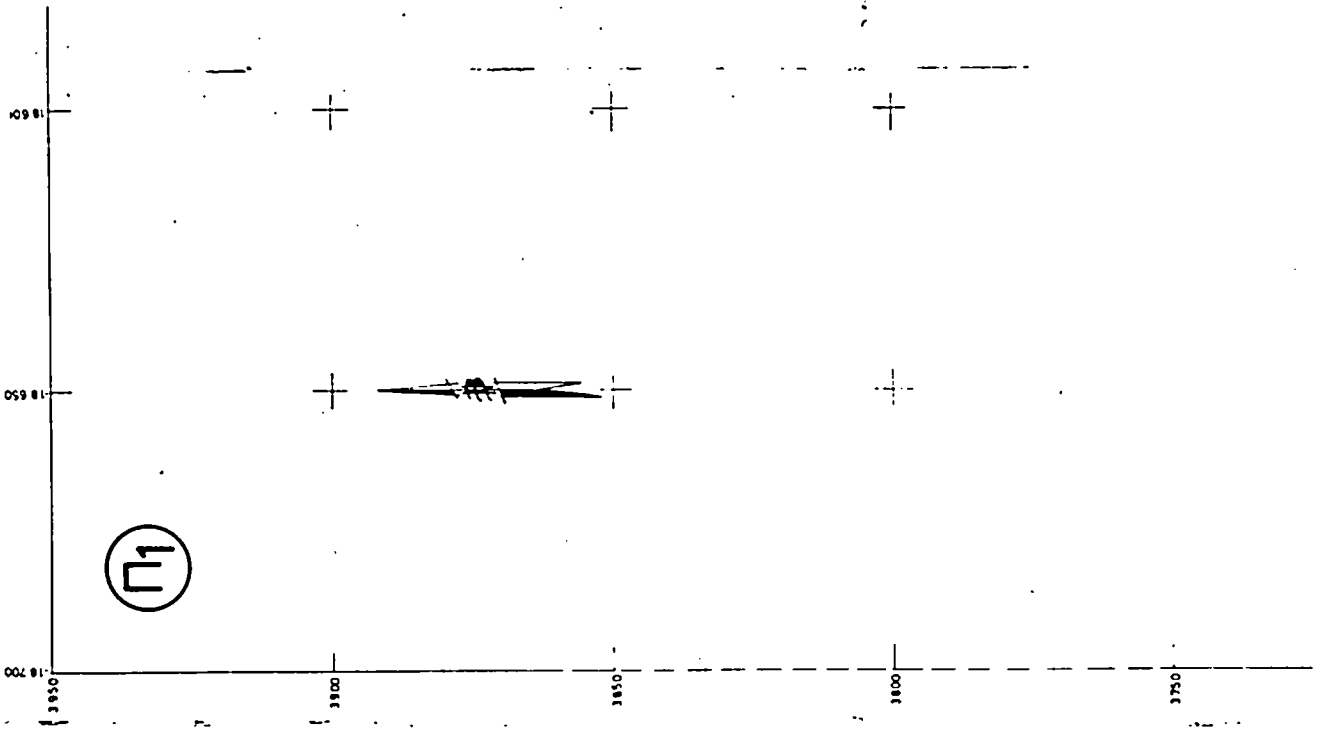
Η Επιτροπή

Ο Πρόεδρος  
ΔΗΜ. ΧΡΗΣΤΟΔΟΥΛΟΥ

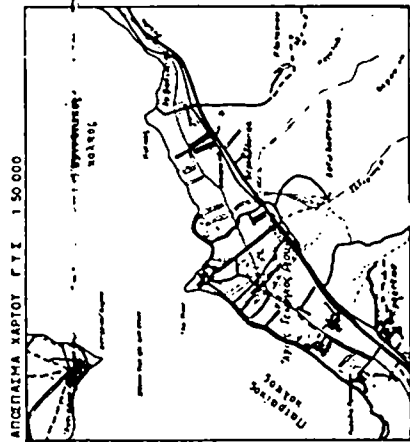
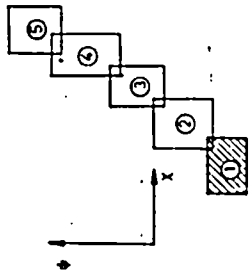
Τα μέλη  
ΗΛ. ΚΟΛΛΙΑΣ  
ΝΙΚ. ΣΠΥΡΟΠΟΥΛΟΣ

Πάτρα, 12 Νοεμβρίου 1981

Ο Νομάρχης  
ΝΙΚ. ΧΑΝΟΣ



Διάταξις Πινακίδων




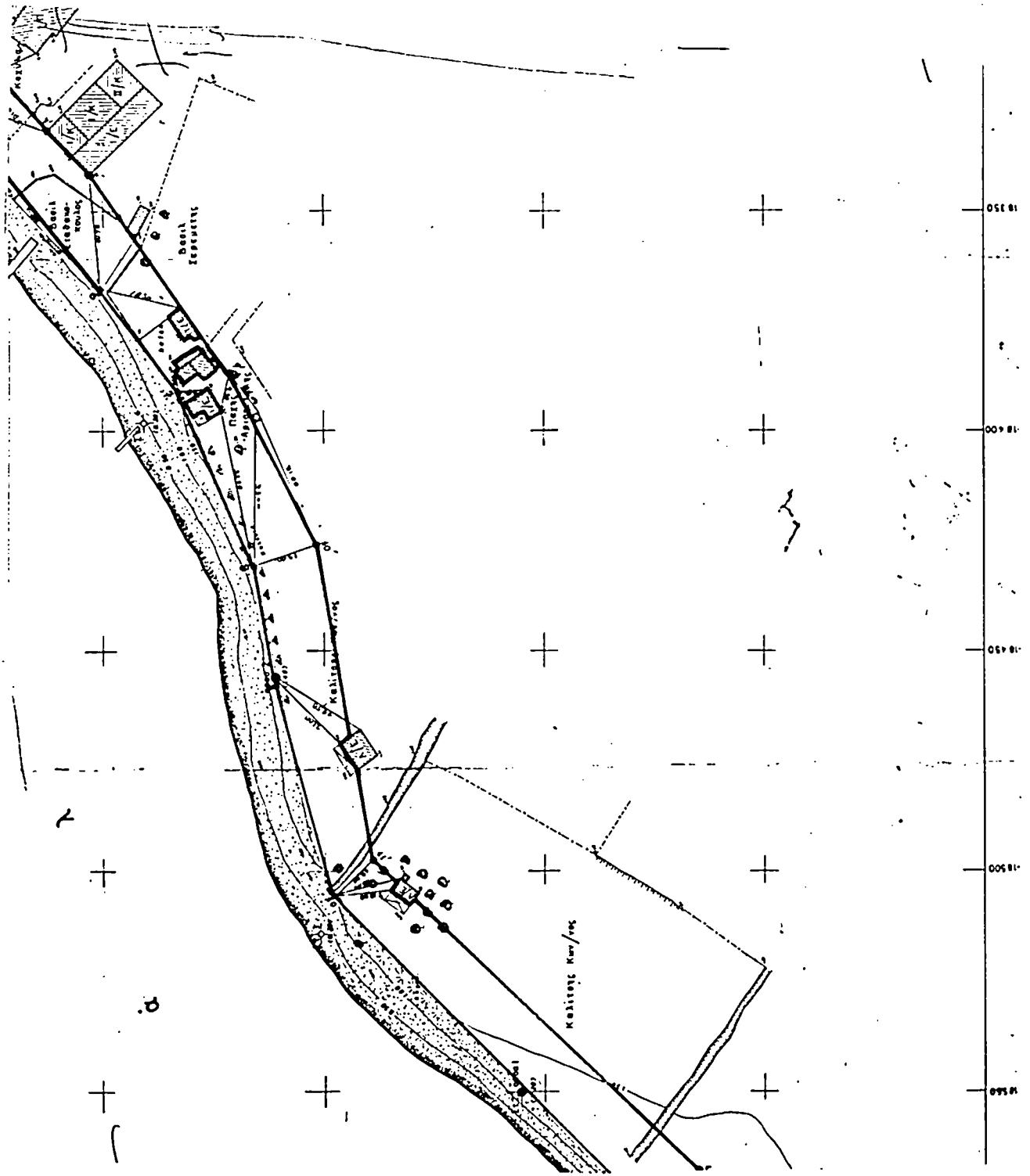
Με κλίμακα προσημασμένη, έπειτα από έγκριση Αποτυπωθέν

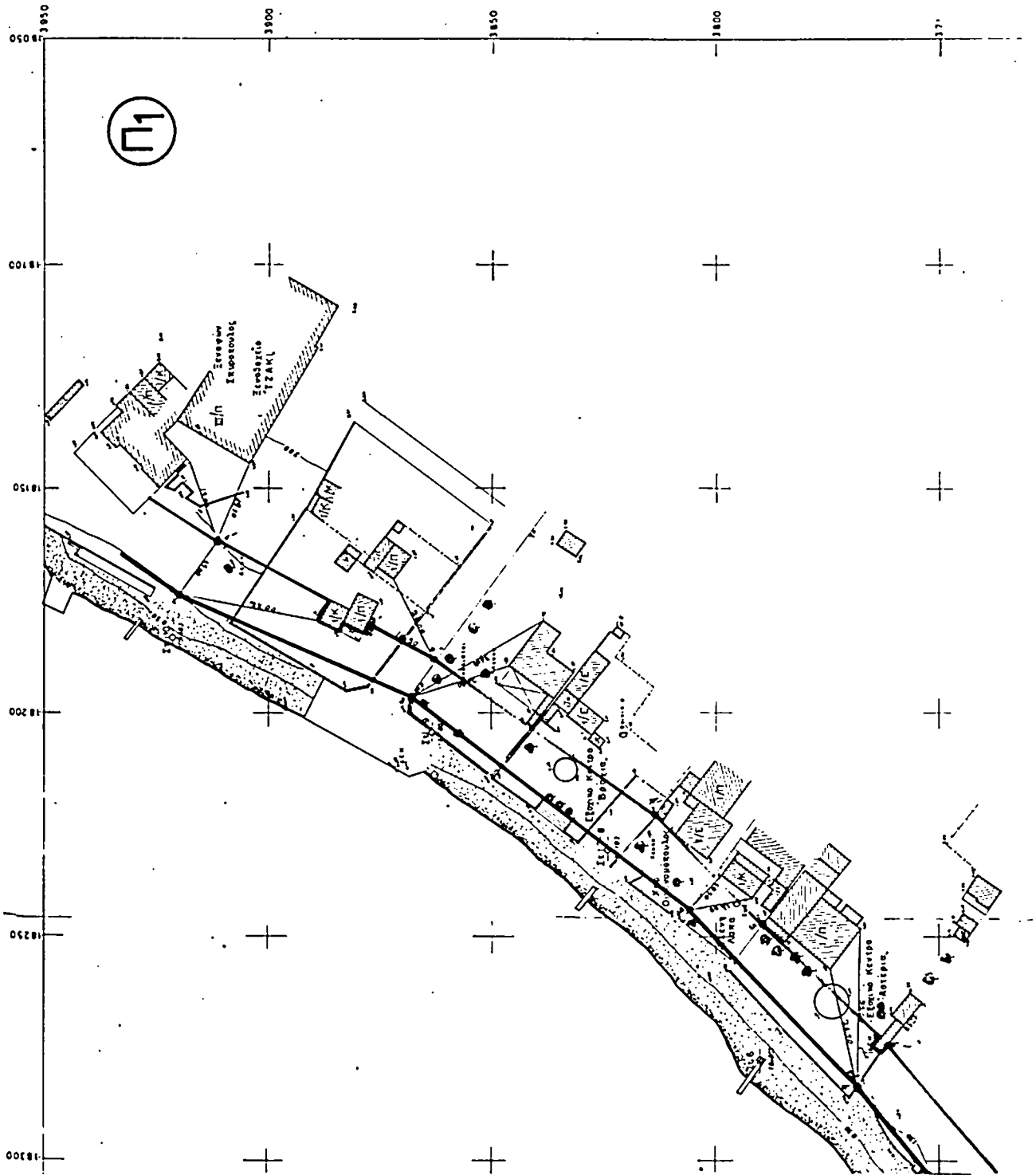
ΥΠΟΜΝΗΜΑ

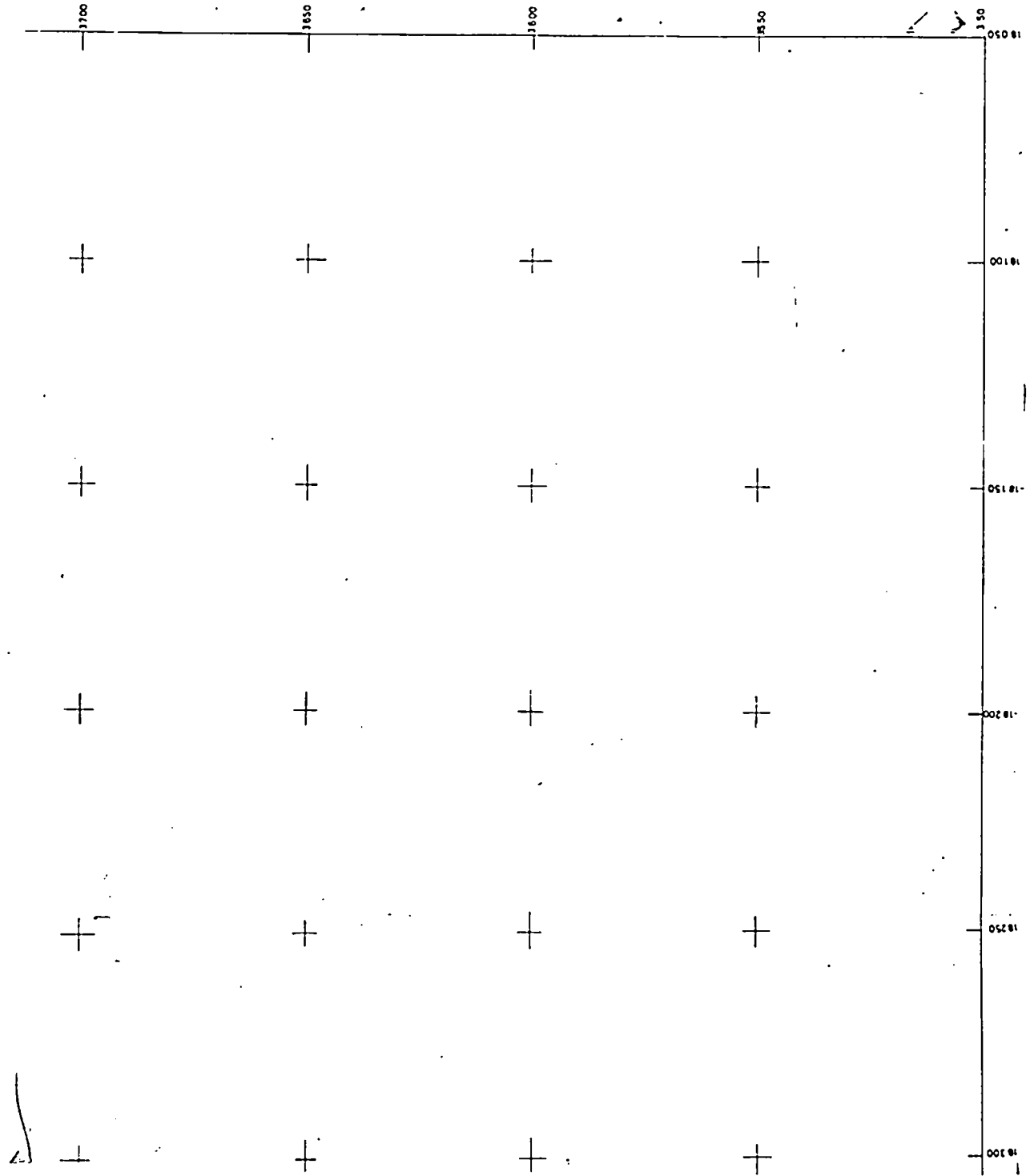
- 1 — Το σχέσιον αντιστοιχεί εις τον κάτοιστον των έπιγραφών άνωθεν
- 2 — Η έπιγραφή έγινε τελευτήσασα κατά τον μήνα Απρίλιον 1978.

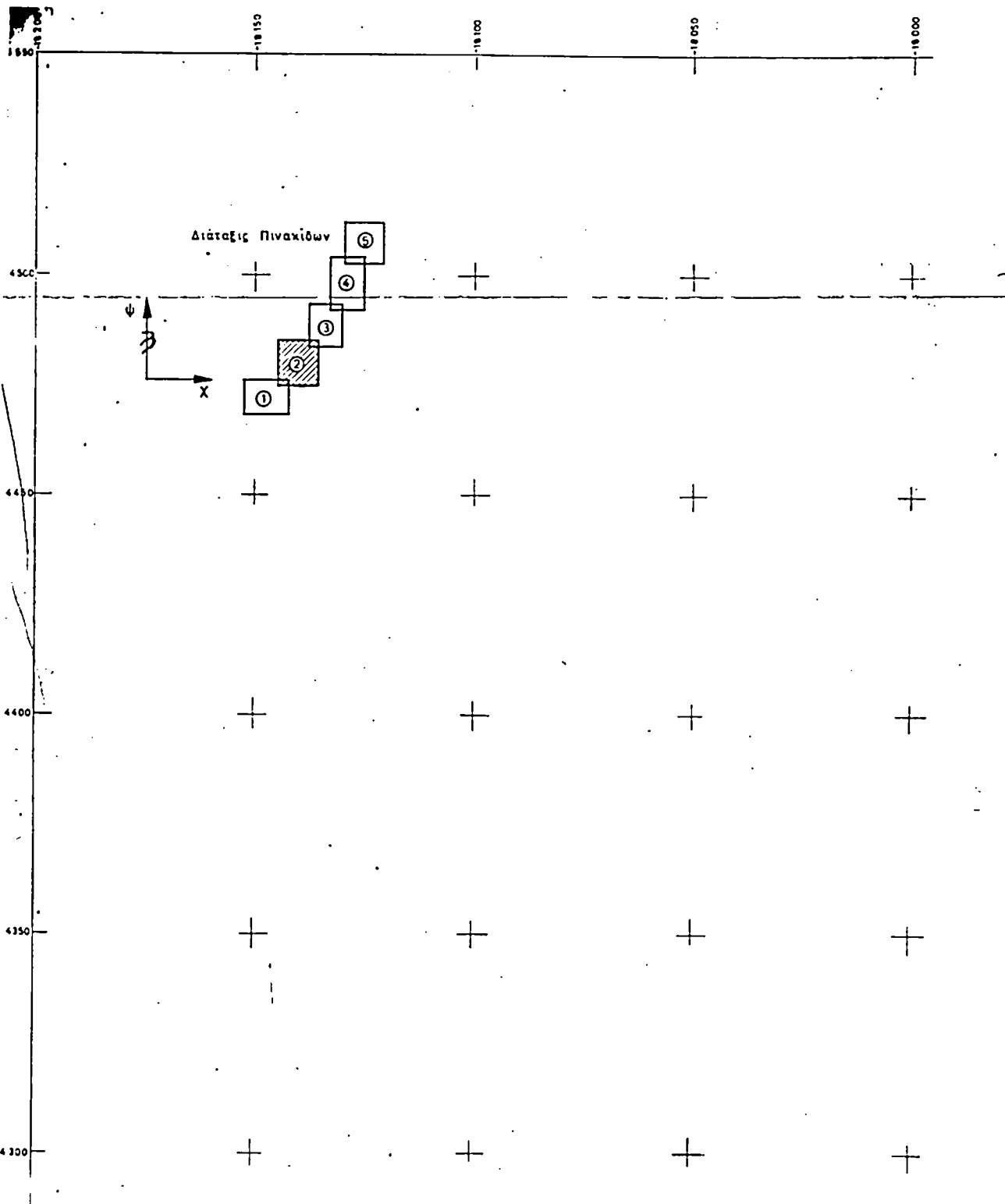


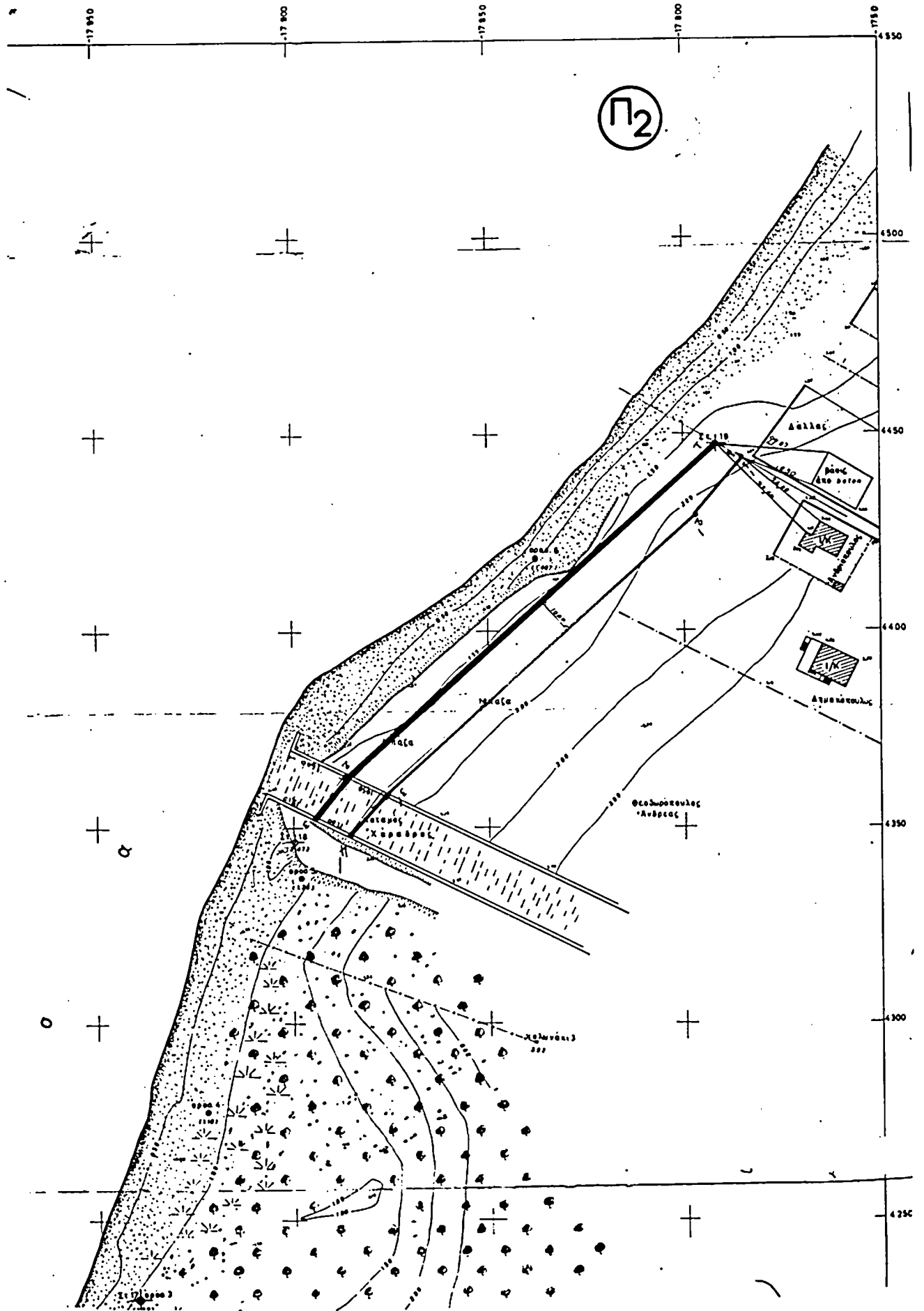


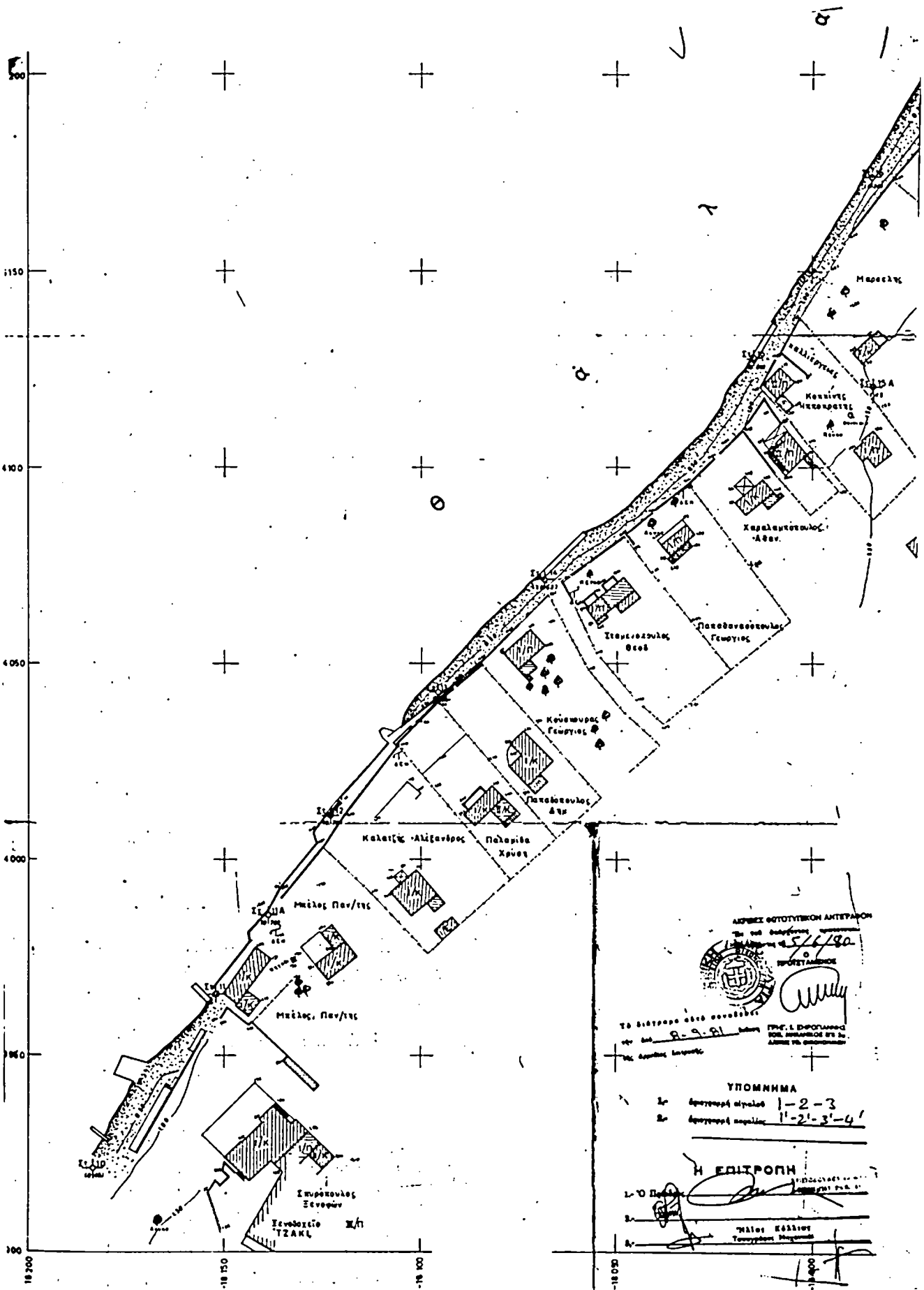










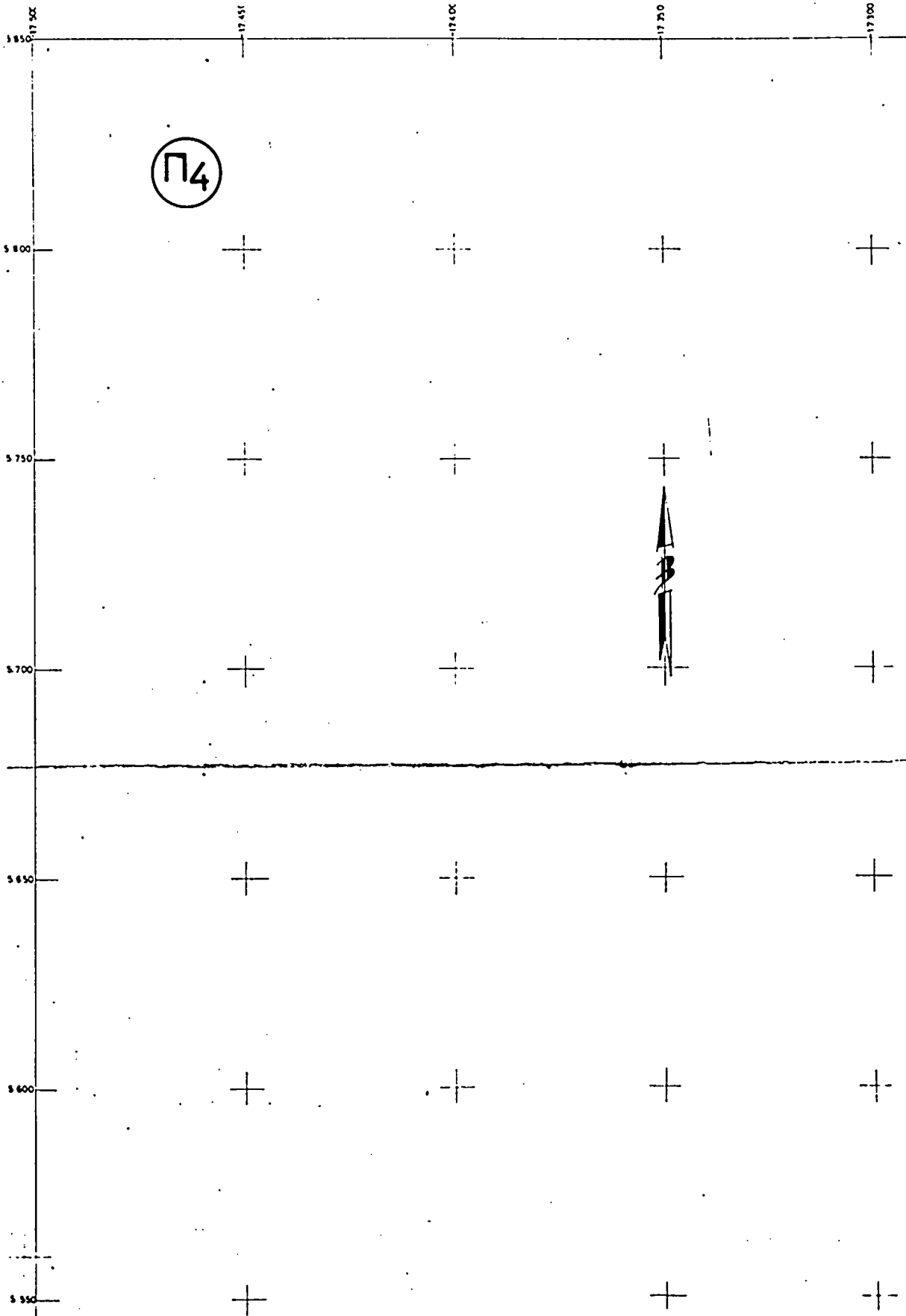


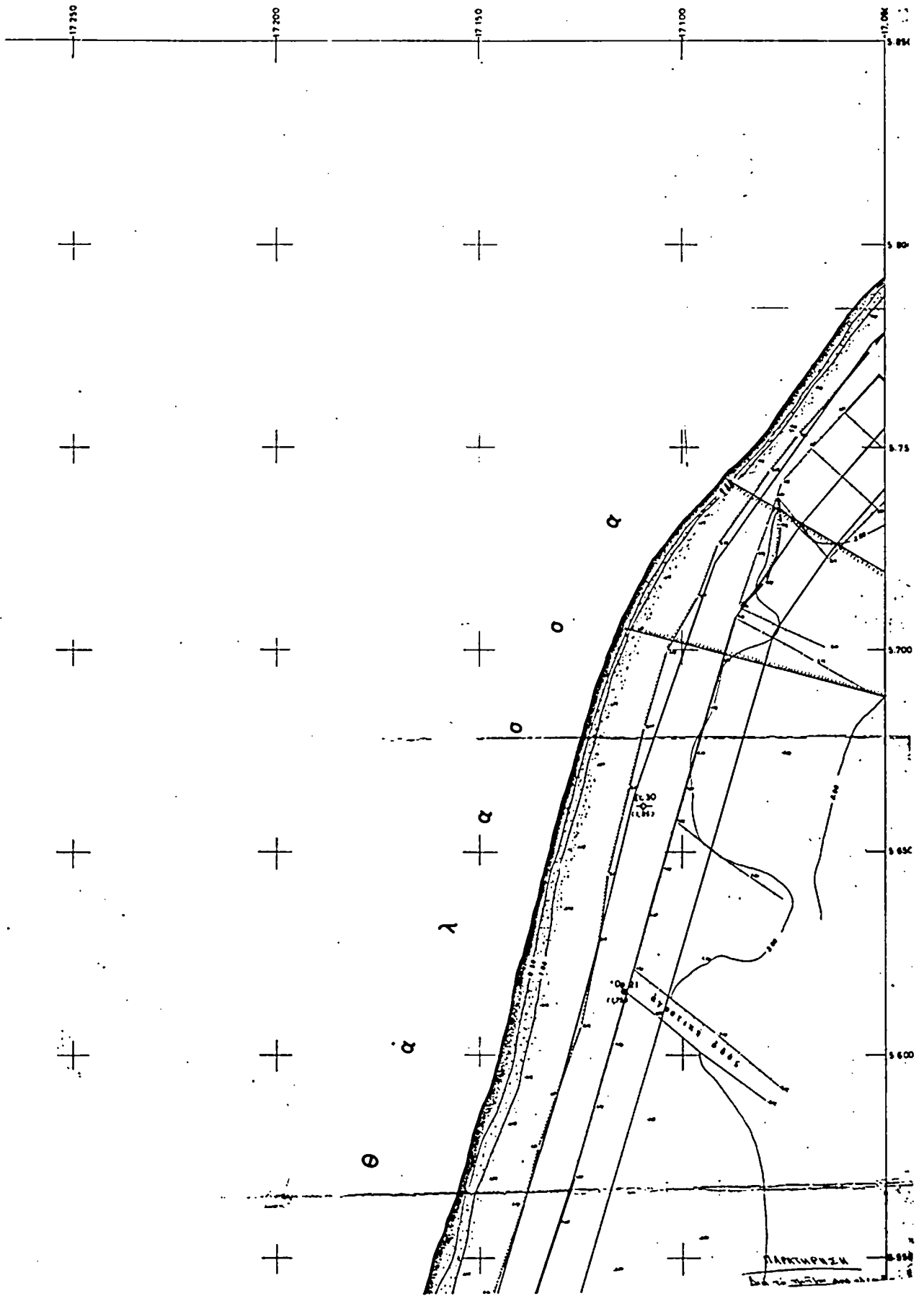
ΛΕΓΩΝ ΦΩΤΟΓΡΑΦΙΚΟΝ ΑΝΤΙΤΡΑΧΗ  
 Της του Οργανισμού  
 Αριθμ. Πρωτ. 5/6/80  
 ΠΡΟΪΣΤΑΜΕΝΟΣ  
 ΤΟ ΔΙΑΓΡΑΦΟΝ ΑΝΤΙΤΡΑΧΗ  
 ΤΗΣ 18.9.81  
 ΤΗΣ 1. ΔΡΟΜΟΥ  
 ΤΗΣ ΚΑΤΑΝΤΙΣΤΑΣΕΩΣ ΤΗΣ  
 ΤΗΣ 18.9.81

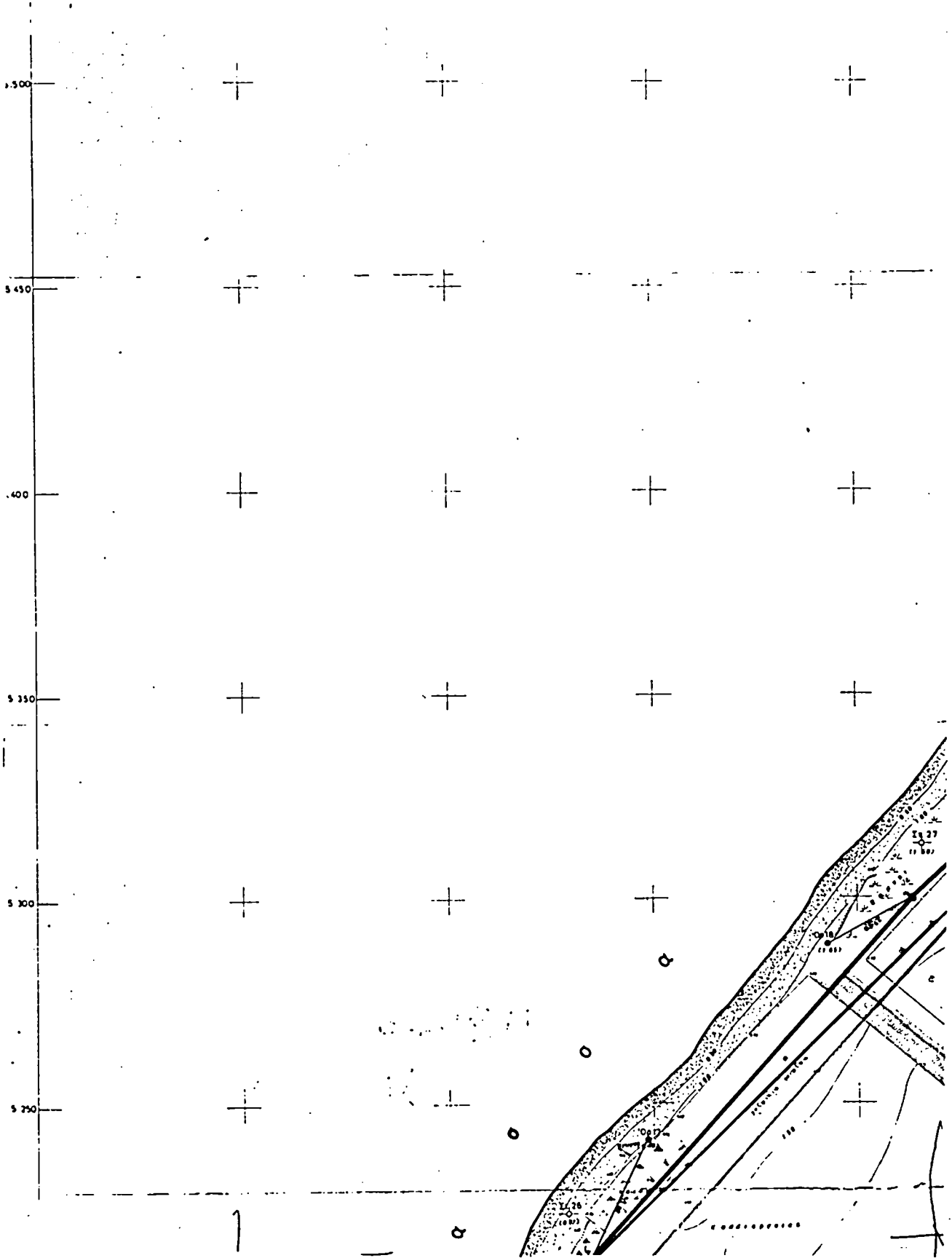
ΥΠΟΜΝΗΜΑ  
 Αρ. Αρχειοθέτησης 1-2-3  
 Αρ. Αρχειοθέτησης 1'-2'-3'-4'

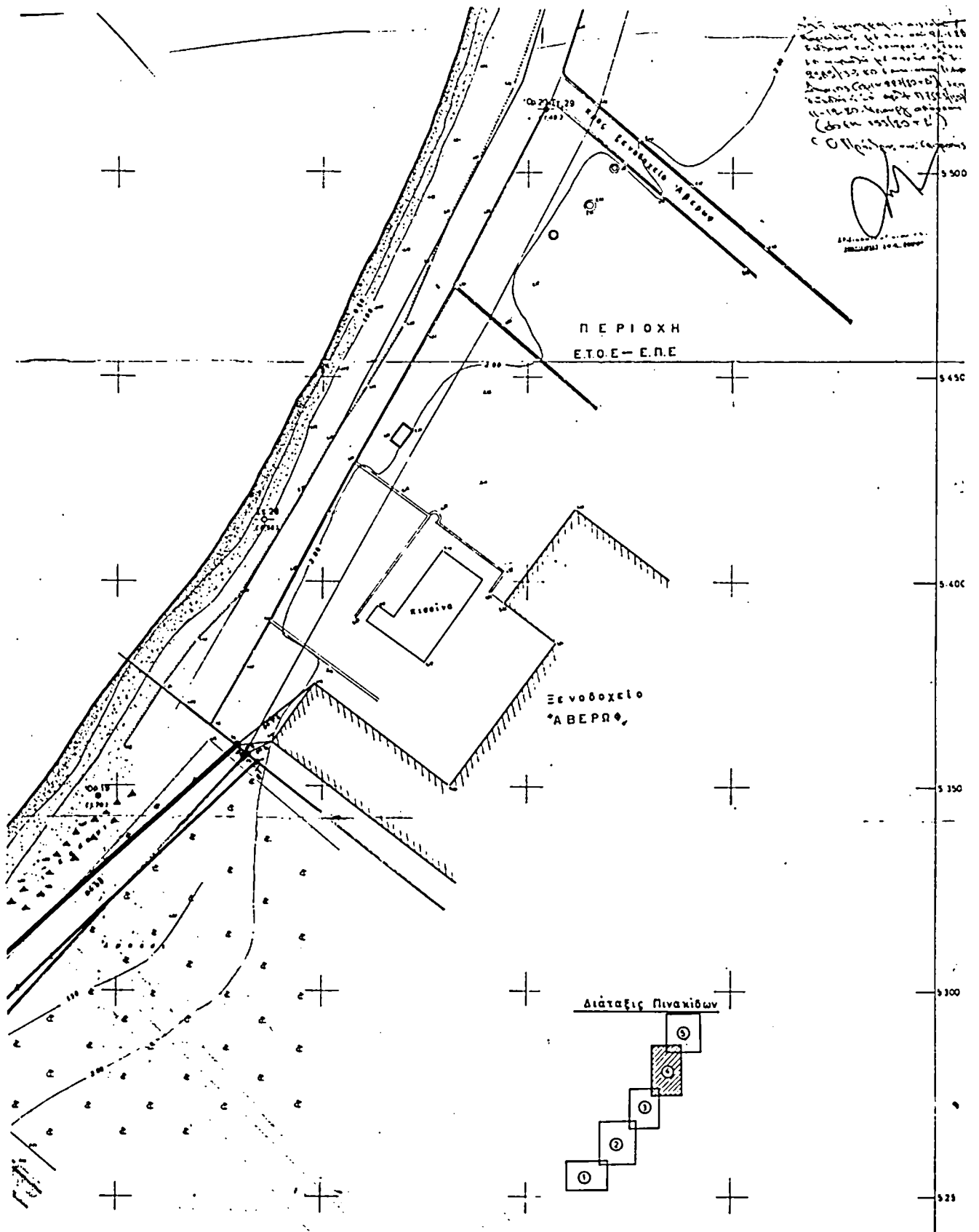
Η ΕΠΙΤΡΟΠΗ  
 1. Ο ΠΡΟΪΣΤΑΜΕΝΟΣ  
 2. Ο ΓΡΑΜΜΑΤΕΑΣ  
 3. Ο ΔΙΟΙΚΗΤΗΣ  
 4. Ο ΔΙΟΙΚΗΤΗΣ



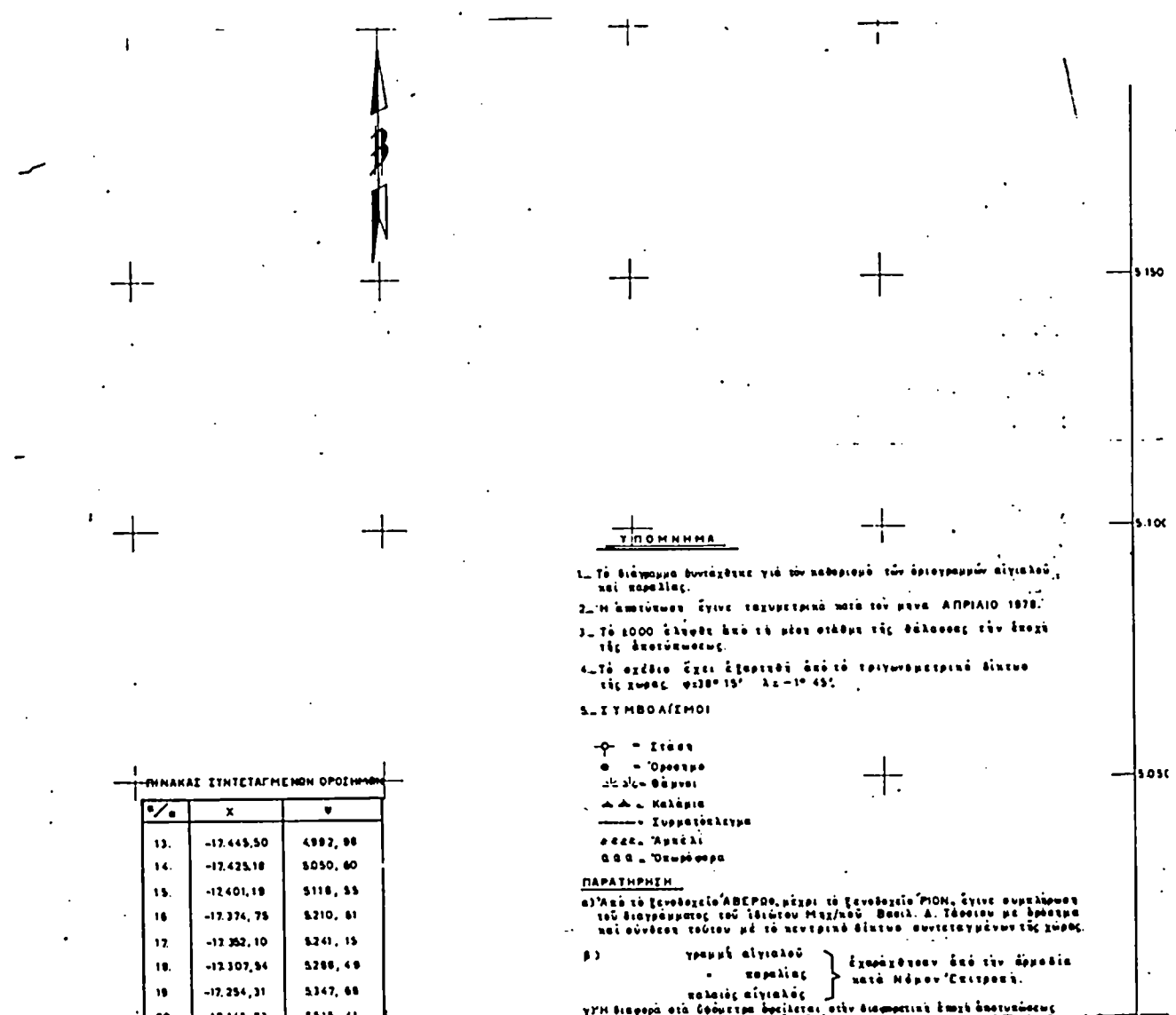












ΤΗΜΑΚΑΣ ΣΤΗΤΕΤΑΓΜΕΝΩΝ ΟΡΟΣΙΩΝ

σ/α	X	Y
13.	-17.445,50	4992, 98
14.	-17.425,18	5050, 60
15.	-17.401,19	5118, 35
16.	-17.374, 75	5210, 81
17.	-17.352,10	5241, 15
18.	-17.307,94	5288, 49
19.	-17.254,31	5347, 88
20.	-17.145,83	5515, 41
21.	-17.115,02	5615, 02

ΥΠΟΜΝΗΜΑ

1. Το διάγραμμα συντάχθηκε για τον καθορισμό των ορίσγραμμων αίγιαλού και παραλίας.
2. Η άπυξίωση έγινε ταχυμετρικά μετά τον μήνα ΑΠΡΙΛΙΟ 1978.
3. Το 1000 έληφθη από το μέσο στάθμη της θάλασσας την εποχή της άπυξίωσης.
4. Το σχέδιο έχει ελεγχθεί από το τριγωνομετρικό δίκτυο της χώρας φ38° 15' Δλ - 1° 45'.
5. ΣΥΜΒΟΛΑΓΙΣΜΟΙ

- ⊕ - Ισός
- ⊙ - Όροστρο
- ⊖ - Θάρνοι
- ▲ - Καλύβια
- ⋯ - Συρρατόκλιμα
- ⊠ - Άρσλι
- ⊞ - Όμορφορα

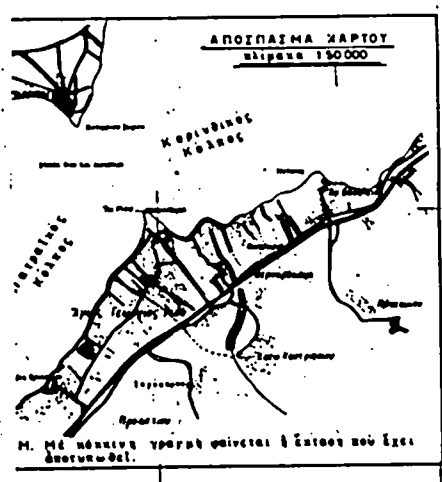
ΠΑΡΑΤΗΡΗΣΗ

α) Από το ξενοδοχείο ΑΒΕΡΟ, μέχρι το ξενοδοχείο ΡΙΟΝ, έγινε συμπλήρωση του διαγράμματος του ιδίου Μαρ/νου Βουλ. Α. Τόσπου με βρόχια και σύνδεση τούτου με το κεντρικό δίκτυο συντεταγμένων της χώρας.

β) γραμμή αίγιαλού  
 - παραλία  
 - αίγιαλος

Εξασφάλισαν από την άρμεσία κατά Μόρον Έστραση.

ΥΜ διαφορά από τούτοση διατίεται στην διαμορφωτή έμψη άπυξίωσης



**ΥΠΟΥΡΓΕΙΟ ΟΙΚΟΝΟΜΙΚΩΝ**  
**ΔΙΕΥΘΥΝΣΗ ΤΕΧΝΙΚΩΝ ΥΠΗΡΕΣΙΩΝ**  
**ΤΜΗΜΑ Α'**

---

**ΤΟΠΟΓΡΑΦΙΚΟ ΔΙΑΓΡΑΜΜΑ**  
**ΚΛΙΜΑΚΑ 1:500**

Σύνολο φύλλων: 5.  
 Αρ φύλλου: 4.

---

**ΝΟΜΟΣ: ΑΧΑΤΑΣ**

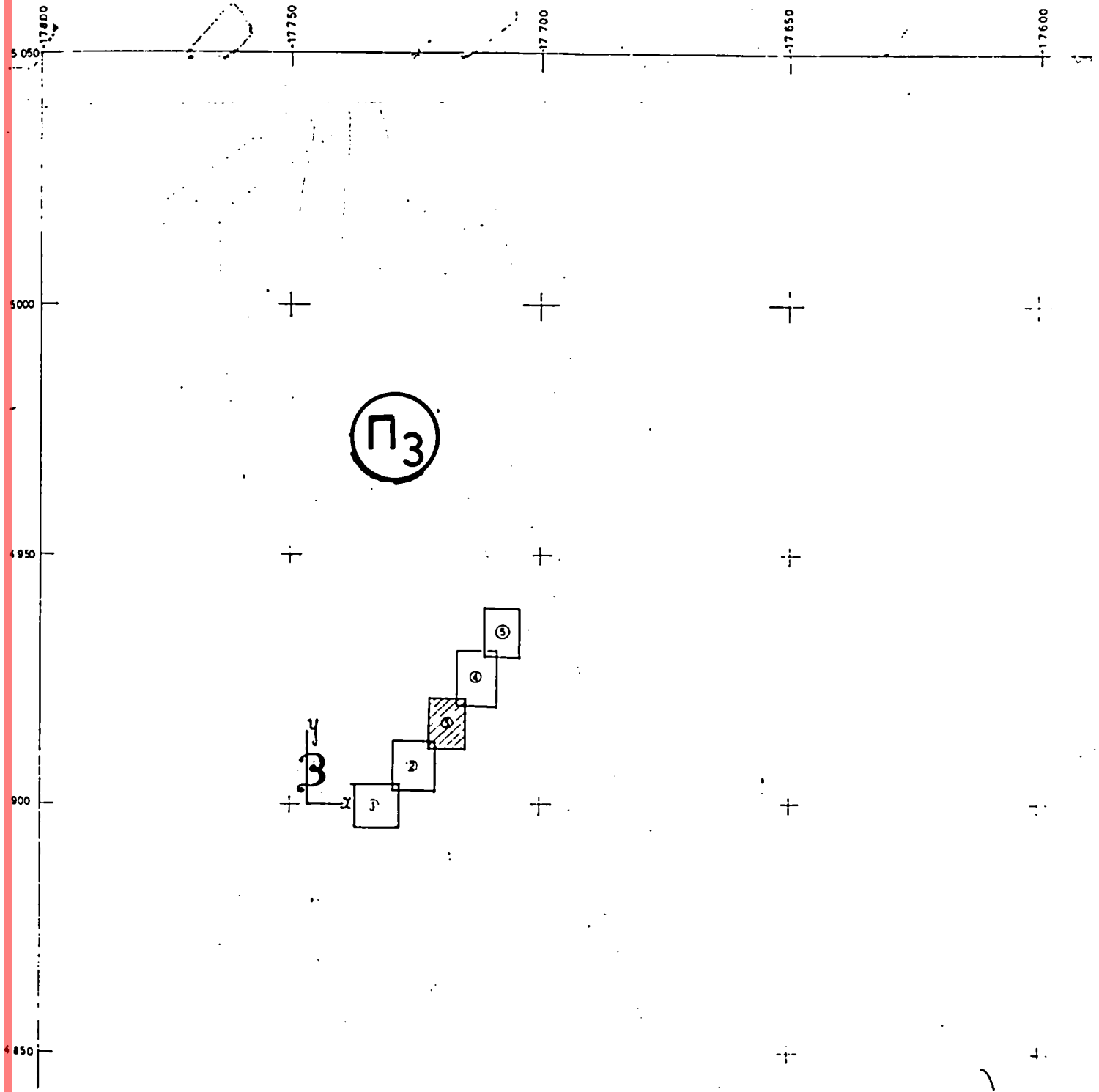
**ΘΕΣΗ: Από πλάζ Ε.Ο.Τ. (Μποζαί τικα) μέχρι Ξενοδοχείο ΡΙΟΝ**

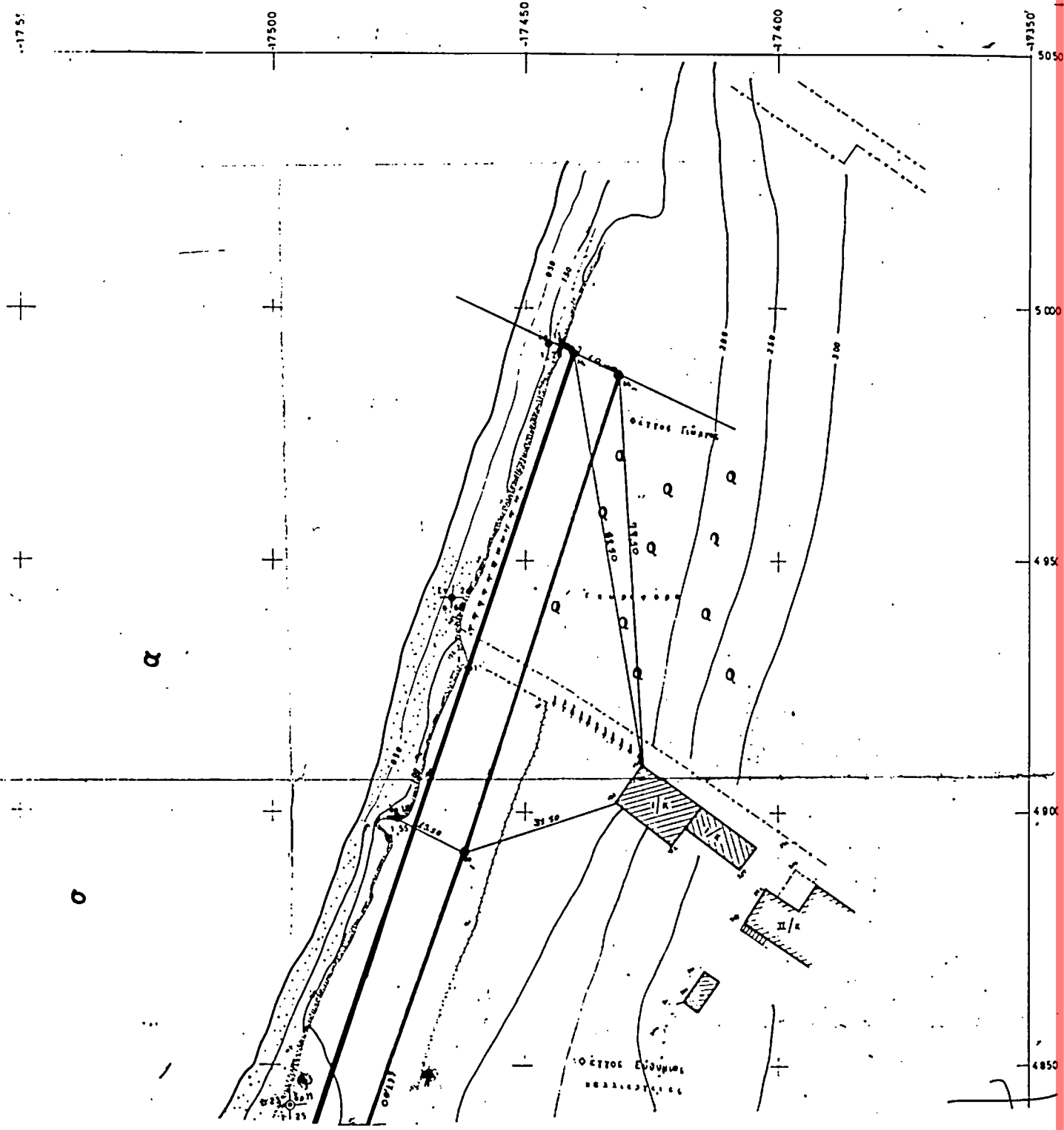
**ΑΡΜΟΔ. ΟΙΚ. ΕΦΟΡΙΑ: Β' ΠΑΤΡΩΝ**

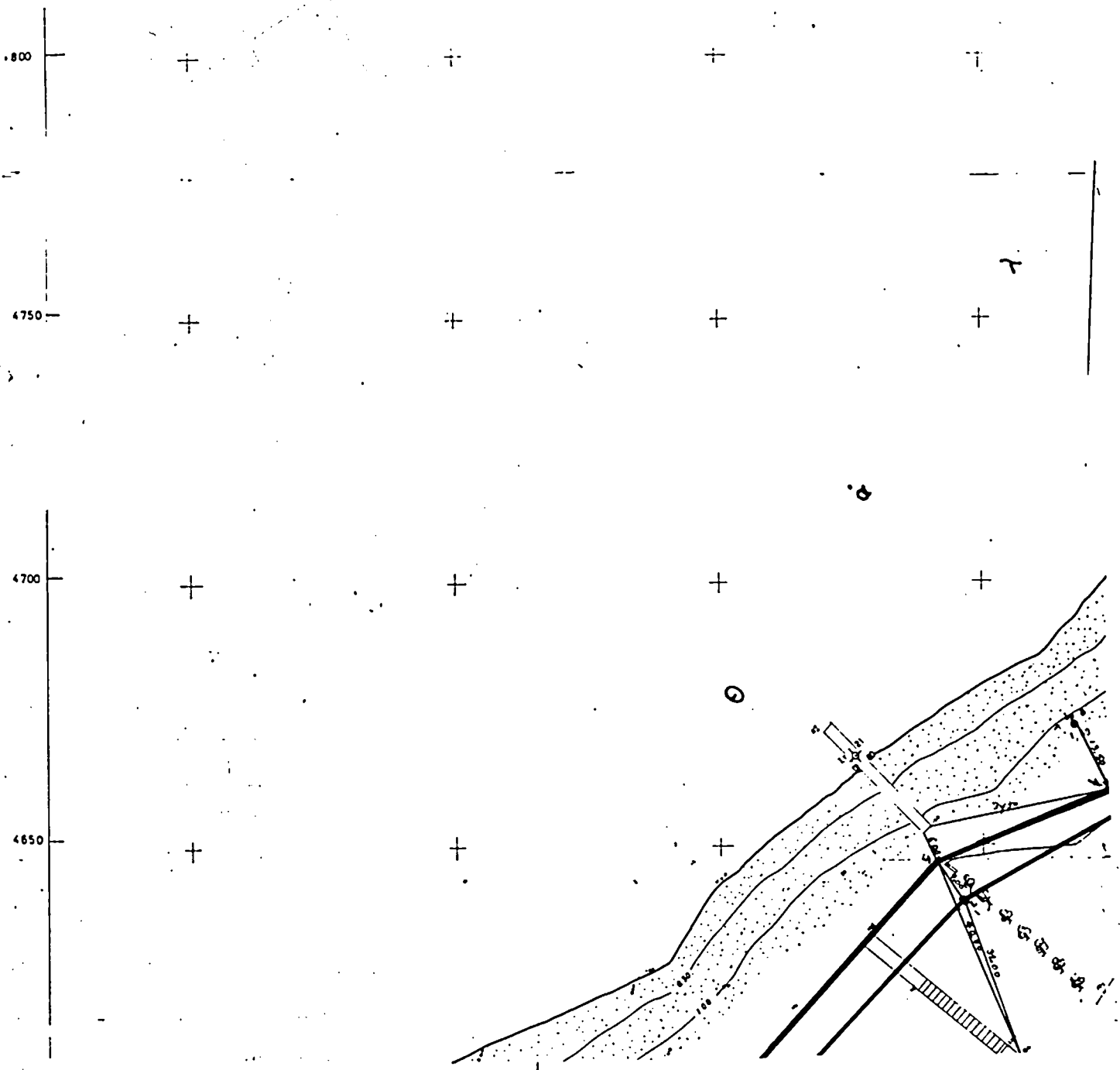
**ΑΡ Δ ΓΗΣ ΥΠ. ΟΙΚΟΝΟΜΙΚΩΝ: Τ.836/81/8-3-78 κ' Π.3722/47/5-5-78**

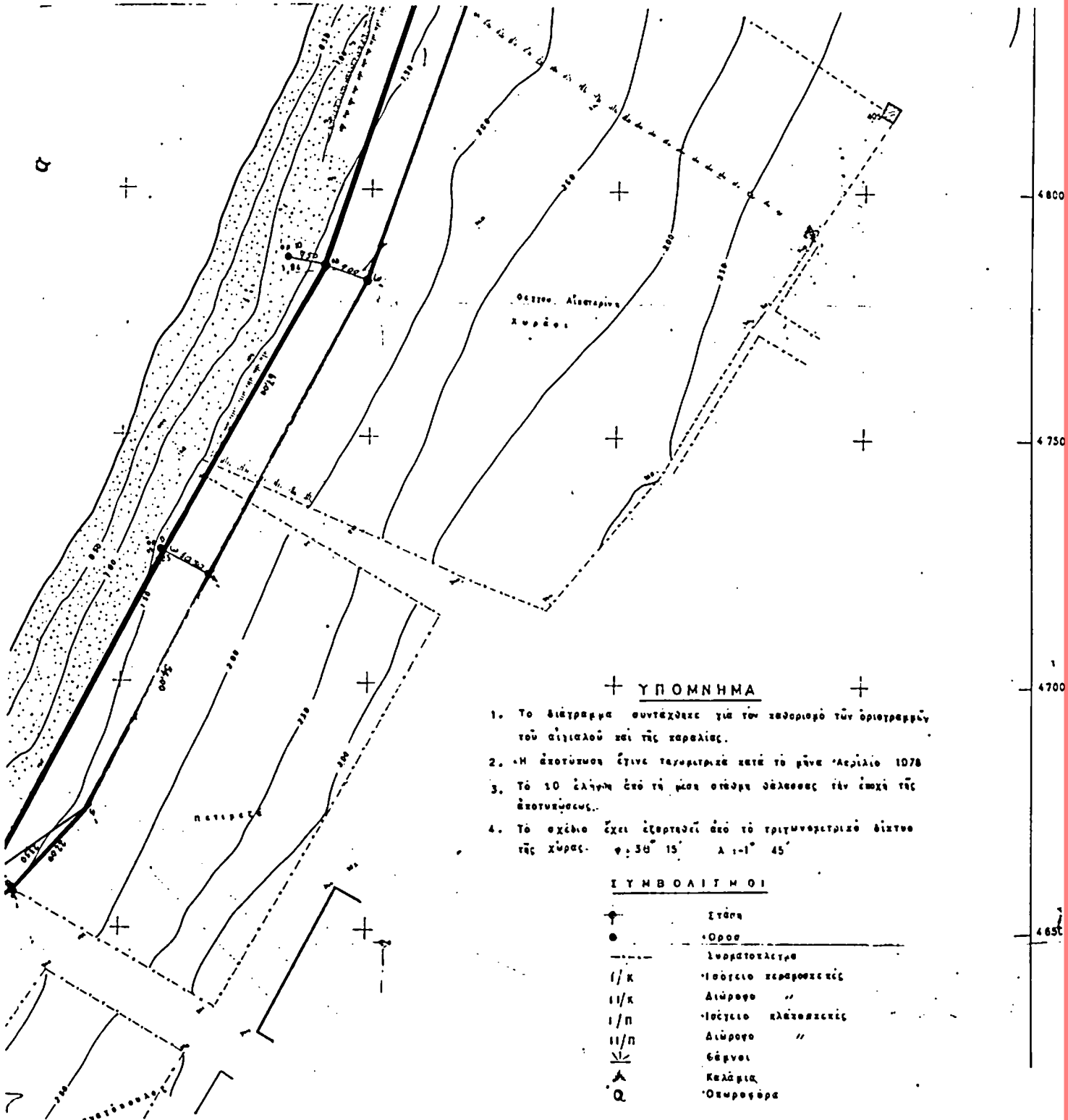
**ΑΡΙΘ. ΠΡΩΤΟΚΟΛΛΟΥ:**

Ε Ξ Ε Ρ Η Θ Η		Αθήνα: Ιούνιος 1978	Αθήνα: 22-6-78
Πόλη:	Πόλη:	ΟΙ Συντάξαντες	ΜΙ Ξεδούτρια
Ο Διεύθυντες	Ο Γραμματέας Α' υπ/τος		
ΓΕΩΓ. ΚΟΚΚΑΣ Προ/σίου 3μ	Γ.Ρ. ΣΠΗΡΟΓΙΑΝΝΗΣ Προ/σίου 3μ	Γ.ΣΙΝΗΜΑΚΟΠΟΥΛΟΣ Υπ/σίου Μητ/σίου	Α.ΛΕΓΑΤΟΣ Υπ/σίου Βουλ/σίου
			Μ. ΔΟΥΤΑ Σ/σίου 3μ







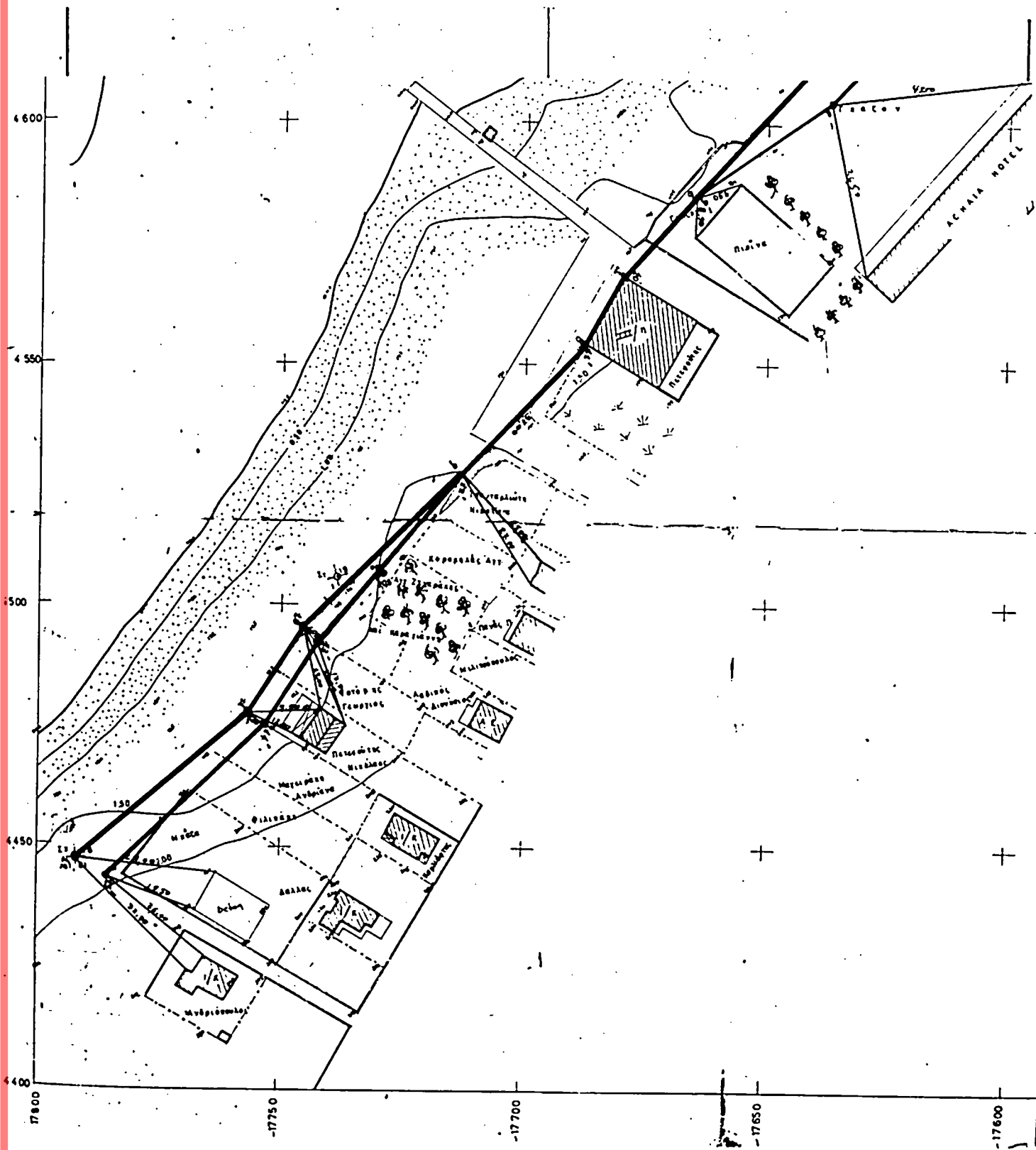


+ ΥΠΟΜΝΗΜΑ +

1. Το διάγραμμα συντάχθηκε για τον καθορισμό των ορίσθρων του αλιελαίου και της παραλίας.
2. Η έσποτύση έγινε ταχυμετρικά κατά το μήνα Απρίλιο 1978
3. Το 10 ζήγη από τη μια στήλη ελέυσης τήν έσχη τής έσποτύσης.
4. Το σχέδιο έχει εζορτάσει από το τριγώνωμετροκό δίτυπο τής χύρας.  $\varphi = 30^{\circ} 15'$   $\lambda = 1^{\circ} 45'$

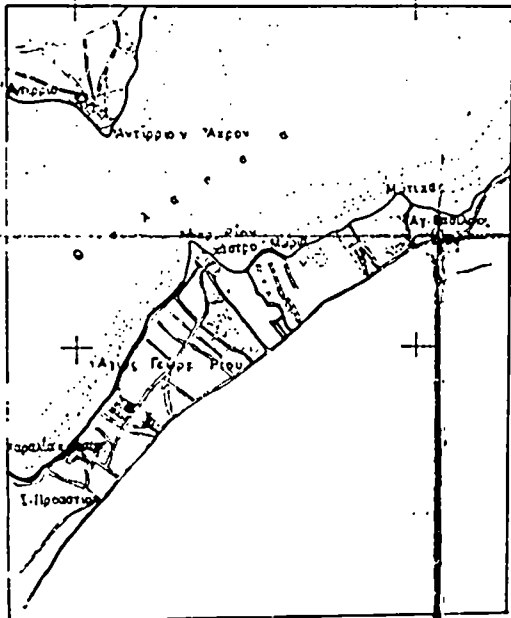
ΣΥΜΒΟΛΙΣΜΟΙ

+	Στόση
●	Όρος
---	Λωρατοπέλας
I/K	Ίσοςλο παρρωσική
II/K	Διύρογο "
I/P	Ίσοςλο κλάτωσική
II/P	Διύρογο "
▲	Έάννοι
▲	Καλάτια
Q	Όκυροφόρα



ΠΙΝΑΚΑΣ ΣΥΝΤ. ΣΦΕΡΙΜΩΝ		
α/α	Χ	Ψ
7	-17728,70	4506,36
8	-17582,7	4672,79
9	-17542,32	1726,92
10	-17517,27	1785,85
11	-17496,76	4842,09
12	-17475,59	4898,04
13	-17445,50	4992,98

ΑΠΟΚΛΙΣΜΑ ΧΑΡΤΟΥ Γ.Υ.Σ.  
κλίμακα 1:50000



**ΥΠΟΥΡΓΕΙΟ ΟΙΚΟΝΟΜΙΚΩΝ**  
**ΔΙΕΥΘΥΝΣΗ ΤΕΧΝΙΚΩΝ ΥΠΗΡΕΣΙΩΝ**  
**ΤΜΗΜΑ Α'**

**ΤΟΠΟΓΡΑΦΙΚΟ ΔΙΑΓΡΑΜΜΑ**  
**ΚΛΙΜΑΞ 1:500**

Σύνολο φύλλων  
**5**  
Αρ. φύλλου: **3**

ΝΟΜΟΣ		ΑΧΑΪΑΣ	
ΘΕΣΗ Από πλατ. ΕΟΤ (Μποζαίτικα) μέχρι Ξενοδοχείο ΡΙΟ			
ΑΡΜΟΔ. ΟΙΚ. ΕΦΟΡΙΑ		Β' ΠΑΤΡΩΝ	
ΑΡΙΘΜ. Δ/ΓΗΣ ΥΠ. ΟΙΚΟΝΟΜΙΚΩΝ		Τ 836/61/6-3-78 κ 3722/47/5-5-78	
ΑΡΙΘ. ΠΡΩΤΟΚΟΛΛΟΥ			
ΕΘΕΩΡΗΘΗ	ΕΘΕΩΡΗΘΗ	Αθήναι	Αθήναι
Αθήναι	Αθήναι	Οι Συνταξάντες	Η Σχεδιαστριά
Ο Διευθυντής	Ο Προϊστάμενος		
Γ ΚΟΚΚΑΣ	ΓΡ ΞΗΡΟΓΙΑΝΝΗΣ	Γ. ΑΣΗΜΑΚΟΠΟΥΛΟΣ	Δ. ΛΕΓΑΤΟΣ
Νομ/κός επί 3ω	Νομ/κός επί 3ω	Τεχ./γος. Μηχ.	Τεχ. Βαθμός
			Μ. ΚΑΤΣΟΥΔΑ

Με ποκλίνα γραφή φαίνεται η έκταση που έχει προνομηθεί

ΔΙΟΡΙΣΜΟΣ ΦΩΤΟΤΥΠΙΚΩΝ ΑΝΤΙΓΡΑΦΩΝ  
Σε διάνοξη από αναδόχους  
την ένω 8-9-81  
της όρισης: ...

Επ' αυτών διατάσσεται  
Αθήναι 5/6/80  
ΠΡΟΪΣΤΑΜΕΝΟΣ

**Η ΕΠΙΤΡΟΠΗ**

1. Ο Πρόεδρος: *[Signature]*  
2. *[Signature]*  
3. *[Signature]*

ΥΠΟΜΝΗΜΑ  
1. Διογραφή αριθμ. 1-2... 12-11-11  
2. Διογραφή αριθμ. 1'-2'-... 12-13-45

ΓΡΦ. Ι. ΕΠΙΤΡΟΠΗΣ  
ΤΕΧ. ΥΠΗΡΕΣΙΩΝ ΣΤΕ Σ.  
ΑΔΗΜΕ ΤΕΛ. ΟΙΚΟΝΟΜΙΚΩΝ

ΜΑΙΟΣ ΚΑΛΛΙΟΣ  
Τεχνικός Μηχανικός