

ΕΦΗΜΕΡΙΣ ΤΗΣ ΚΥΒΕΡΝΗΣΕΩΣ

ΤΗΣ ΕΛΛΗΝΙΚΗΣ ΔΗΜΟΚΡΑΤΙΑΣ

ΑΘΗΝΑ
23 ΜΑΪΟΥ 1984

ΤΕΥΧΟΣ ΤΕΤΑΡΤΟ

ΑΡΙΘΜΟΣ ΦΥΛΛΟΥ
328

ΠΕΡΙΕΧΟΜΕΝΑ

ΑΠΑΛΛΟΤΡΙΩΣΕΙΣ ΑΠΟΦΑΣΕΙΣ

- Αναγκαστική απαλλοτρίωση για την απάλυνση των πρανών στην Χ.Θ. 3 + 200 του τμήματος Ροϊτικά - Λάππα της ΝΕΟ Πατρών - Πύργου - Αρχ. Ολυμπίας. 1
- Κήρυξη ως αναδασωτέας δημοσίας δασικής έκτασης ενός στρέμματος και τριάντα τεσσάρων χιλιοστών του στρέμματος (1,034) στη θέση Παραλία περιφερειακής Κοινότητας Μετοχίου Δίρφους Ν. Ευβοίας. 2
- Κήρυξη αναγκαστικής απαλλοτρίωσης συμπληρωματικής έκτασης στον κόμβο Βέροιας του τμήματος Κουλούρα - Βέροια της Εγνατίας οδού. 3
- Αναγκαστική απαλλοτρίωση εκτάσεως 29.917,70 μ² για την κατασκευή δρόμου προσπέλασης προς το νέο χώρο απόθεσης απορριμμάτων του Δήμου Πατρέων. 4
- Αναγκαστική απαλλοτρίωση ακινήτου ιδιοκτησίας Αφών Σίσκου για την διαπλάτυση δρόμου στην Κοινότητα Γλύφας Ν. Φθιώτιδας. 5

ΑΝΑΚΟΙΝΩΣΕΙΣ

- Ανακοίνωση παρακατάθεσης αποζημιώσεως για απαλλοτρίωση ακινήτων για την κατασκευή του τμήματος Λάππα - Πηγειός της Ε.Ο. Πατρών - Πύργου - Ολυμπίας. ... 6
- Αναγκαστική απαλλοτρίωση των αγροτικών ακινήτων, που βρίσκονται στην περιοχή Κάμπος Α' με σκοπό τη δημιουργία αθλητικών εγκαταστάσεων Ν. Καστοριάς. 7

ΠΟΛΕΟΔΟΜΙΑ ΑΠΟΦΑΣΕΙΣ

- Εφαρμογή των άρθρων 8,9 και 12 του Ν. 1337/1983, στις περιπτώσεις εγκεκριμένων ρυμοτομικών σχεδίων σύμφωνα με το άρθρο 62 παρ. 2 εδαφ. δεύτερο του Ν. 947/1979. 8
- Αναστολή των οικοδομικών εργασιών στον οικισμό «Ουζιέλ» Θεσσαλονίκης. 9
- Έγκριση Οικισμών στο Πρ. Δ/γμα 6.12.1982 Ν. Κερκύρας. 10
- Εφαρμογή του άρθρου 1 του Ν. 653/77 «περί υποχρεώσεως των παροδίων ιδιοκτητών για την διάνοιξη Εθν. οδών κ.λπ για τη βελτίωση του άξονα Κιλλιθιάς - Κισσός Ν. Λαρίδας. 11
- Τροποποίηση σχεδίου πόλης Σαπών για χαρακτηρισμό χώρου για ανέγερση Κέντρου Υγείας Ν. Ροδόπης. 12

ΑΝΑΚΟΙΝΩΣΕΙΣ

- Ειδοποίηση συμπληρωματικής παρακατάθεσης για αποζημίωση κτισμάτων και τμημάτων οικοπέδου που ρυμοτομούνται και προσκυρώνονται, στη Δράμα, Ν. Δράμας υπέρ Αντωνίου Λαμπραδριδίδη. 13
- Ειδοποίηση συμπληρωματικής παρακατάθεσης υπέρ της Χρυσούλας Αζαριάδη για αποζημίωση κτισμάτων και τμημάτων οικοπέδου, που ρυμοτομούνται, στη Δράμα Ν. Δράμας. 14
- Ειδοποίηση συμπληρωματικής παρακατάθεσης υπέρ των Νικολάου Αζαριάδη και Δημητρίου Γούζδη, για αποζημίωση κτισμάτων και τμημάτων οικοπέδου που ρυμοτομούνται στη Δράμα Ν. Δράμας. 15
- Ειδοποίηση συμπληρωματικής παρακατάθεσης αποζημίωσης για αποζημίωση κτισμάτων και τμημάτων οικοπέδου που ρυμοτομούνται στη Δράμα, Ν. Δράμας, υπέρ Βασιλείου Ανθοπούλου. 16
- Περί παρακατάθεσεως στο Ταμείο Παρακαταθηκών και Δανείων (Γραφείον Ρεθύμνου) προσωρινής αποζημιώσεως αναγκαστικώς προσκυρωτέου οικοπέδου. 17

ΑΠΑΛΛΟΤΡΙΩΣΕΙΣ

ΑΠΟΦΑΣΕΙΣ

Αριθ. 5281/Β-28

(1)

Αναγκαστική απαλλοτρίωση για την απάλυνση των πρανών στην Χ.Θ.3 + 200 του τμήματος Ροϊτικά - Λάππα της ΝΕΟ Πατρών - Πύργου - Αρχ. Ολυμπίας.

Ο ΝΟΜΑΡΧΗΣ ΑΧΑΪΑΣ

Έχοντας υπόψη :

1. Τις διατάξεις του Ν. 3200/55 «περί διοικητικής αποκέντρωσης».
2. Τις διατάξεις του Ν.Δ. 797/71 «περί αναγκαστικών απαλλοτριώσεων σε συνδυασμό με τις διατάξεις του Β.Δ.139/71 «περί αρμοδιότητας των Νομαρχών κ.λπ.»
3. Τις διατάξεις του άρθρου 23 του από 25 Νοέμβρη 1929 Δ/τος «περί κωδικοποιήσεως των περί κατασκευής και συντηρήσεως οδών » κειμένων διατάξεων».
4. Τις διατάξεις του Π.Δ. 929/79 «περί εκτελέσεως του άρθρου 1 του Ν. 653/77 «περί υποχρεώσεως των παροδίων για την διάνοιξη κ.λπ. οδών ».

5. Την αριθ. ΒΣ1γ/10/383/Π/πε/4.1.84 απόφαση του Υπουργού Δημοσίων Έργων με την οποία ορίζεται ότι στη προς απαλλοτρίωση τμήμα για την απάλυνση των πρηνών στην Χ.Θ. 3 + 200 του τμήματος Ροϊτικά - Λάππα της Νεο Πατρών - Πύργου - Αρχαίας Ολυμπίας έχει εφαρμογή το άρθρο 1 του Ν. 653/77 ΦΕΚ - 214/77 «περί υποχρεώσεως των παροδίων σε νέες διανοίξεις, βελτιώσεις ή διαπλατώσεις κ.λπ. οδών».

6. Το κτηματολογικό διάγραμμα και πίνακα που συντάχθηκε από την Κοινοπραξία ΑΤΕ ΔΟΜΙΚΗ «ΤΕΒ» ΑΕ και θεωρήθηκε την 24.11.83 από τον Δ/ντή της 2ης ΔΕΚΕ Πατρών Δ. Λαμπρίδη επιθεωρητή με βαθμό 2 Δ.Ε.

7. Το αριθ. Η. 2469/11.4.84 έγγραφο της Δ/σης Τεχνικών Υπηρεσιών Ν. Αχαΐας ότι η προς απαλλοτρίωση έκταση ανέρχεται σε 4093,10 μ² εκ της οποίας τμήμα 689,70 μ² θα αποζημιωθεί από το Δημόσιο το δε υπόλοιπο θα βαρύνει τους ιδιοκτήτες και η δαπάνη θα καταβληθεί σε βάρος των πιστώσεων του έργου αριθ. 7571013 ΔΕ, αποφασίζουμε

Κηρύσσουμε αναγκαστική απαλλοτρίωση εκτάσεως 4093,10 μ² για την απάλυνση των πρηνών στην Χ.Θ. 3 + 200 του τμήματος Ροϊτικά - Λάππα της ΝΕΟ Πατρών - Πύργου - Αρχ. Ολυμπίας όπως αυτή φαίνεται στο Κτηματολογικό διάγραμμα και πίνακα που συντάχθηκε από την Κοινοπραξία ΑΤΕ ΔΟΜΙΚΗ ΤΕΒ ΑΕ και θεωρήθηκε την 24.11.83 από τον Δ/ντή της 2ης ΔΕΚΕ Πατρών Επιθεωρητή Δ. Λαμπρίδη με βαθμό 2ο.

Από την ανωτέρω απαλλοτριούμενη έκταση τμήμα εμβαδού 689,70 μ² θα αποζημιωθεί από το Δημόσιο το δε υπόλοιπο θα βαρύνει τους ιδιοκτήτες.

Η απαλλοτρίωση αυτή κηρύσσεται υπέρ του Δημοσίου που θα καταβληθεί σε βάρος των πιστώσεων του έργου αριθ. 7571013 Δ.Ε.

Στην έκταση που απαλλοτριώνεται προβάλλουν δικαιώματα κυριότητας οι : Παν. Βασιλόγαμπρος Θεοδ., Παπαχαράλαμπόπουλος Ευστ. Αγαμεμν., Οικονομόπουλος Ι.Γ κ.λπ.

Η παρούσα να δημοσιευθεί στην Εφημερίδα της Κυβερνήσεως.

Πάτρα, 19 Απριλίου 1984

Ο Νομάρχης
ΕΥΡ. ΚΑΦΑΝΤΑΡΗΣ

Αριθ. 1397

(2)

Κήρυξη ως αναδασωτέας δημοσίας δασικής έκτασης ενός στρέμματος και τριάντα τεσσάρων χιλιοστών του στρέμματος (1,034) στη θέση Παραλία περιφέρειας Κοινότητας Μετοχίου Δίρφους Ν. Ευβοίας.

Ο ΝΟΜΑΡΧΗΣ ΕΥΒΟΙΑΣ

Έχοντας υπόψη :

1. Τις διατάξεις για Διοικητική Αποκέντρωση και την 19970/13.9.83 απόφαση του Νομάρχου Ευβοίας «Περί ανάθεσης αρμοδιοτήτων υπογραφής υπηρεσιακών εγγράφων».

2. Τις διατάξεις του άρθρου 117 παρ. 3 του Συντάγματος της Χώρας .

3. Τις διατάξεις του Ν. 998/79 «Περί Προστασίας Δασών και Δασικών εκτάσεων της Χώρας και ειδικότερα α) άρθρου 41 παρ. 1, β) άρθρου 38 παρ.

4. Τις διατάξεις των δ/γών του Υπ. Γεωργίας α) 160417/1180/8.7.80, β) 182447/3049/24.9.80.

5. Την Ζ/1500/16.4.84 αναφορά του Δασαρχείου Χαλκίδος περί κηρύξεως ως αναδασωτέας της αναφερομένης δασικής έκτασης που καταλήφθηκε από τον Δημήτριο Κ. Γανωτή κάτοικο Μετοχίου Δίρφους, αποφασίζουμε :

Κηρύσσουμε ως αναδασωτέα με σκοπό την διατήρηση του χαρακτήρα του δάσους και την προστασία και ανάπτυξη της δασικής βλαστήσεως κ.λπ. την δημοσία δασική έκταση των ενός στρέμματος και τριάντα τεσσάρων χιλιοστών του στρέμματος (1,034) που βρίσκεται στη θέση Παραλία Κοινότητας Μετοχίου Δίρφους Ν. Ευβοίας και προσδιορίζεται από τα στοιχεία ΑΒΓΔΑ και έχει όρια :

Ανατολικά : Ρέμα προς θάλασσα.

Δυτικά : Κατάληψη Δημ. Ι. Γιαμαρέλου.

Βόρεια : Αιγιαλός.

Νότια : Κατάληψη Δημ. Συκά.

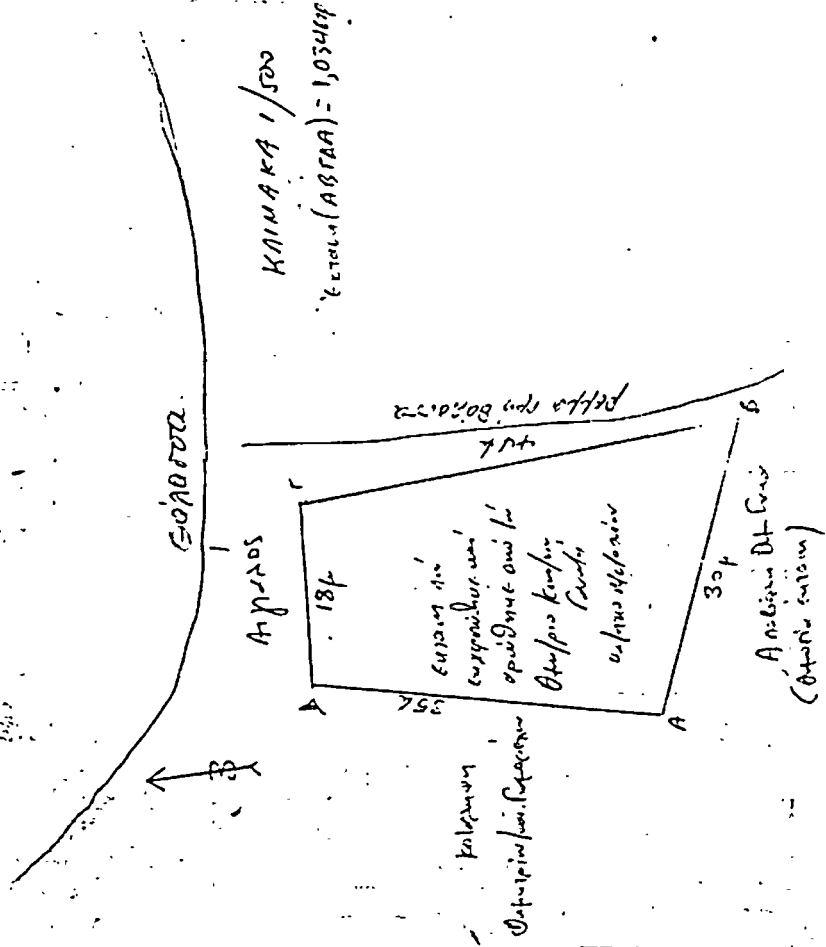
όπως φαίνεται στο συνημμένο τοπογραφικό διάγραμμα που αποτελεί αναπόσπαστο μέρος της παρούσας απόφασης.

Η απόφαση αυτή να δημοσιευθεί στην Εφημερίδα της Κυβερνήσεως.

Χαλκίδα, 26 Απριλίου 1984

Με εντολή Νομάρχη
Ο Διευθυντής
ΠΑΝ. ΟΙΚΟΝΟΜΙΔΗΣ

ΣΧΕΔΙΑΣΜΟΣ ΔΗΜΙΟΥ ΕΠΙΣΤΡΩΣΗΣ 1934 ΤΗ ΟΔΟ ΚΑΡΑΪΣΚΗ
υπό την εποπτεία του Υπουργείου Συγκοινωνιών, Μεταφορών
και Ταχυδρομείων



Χημικό 5/4/1984

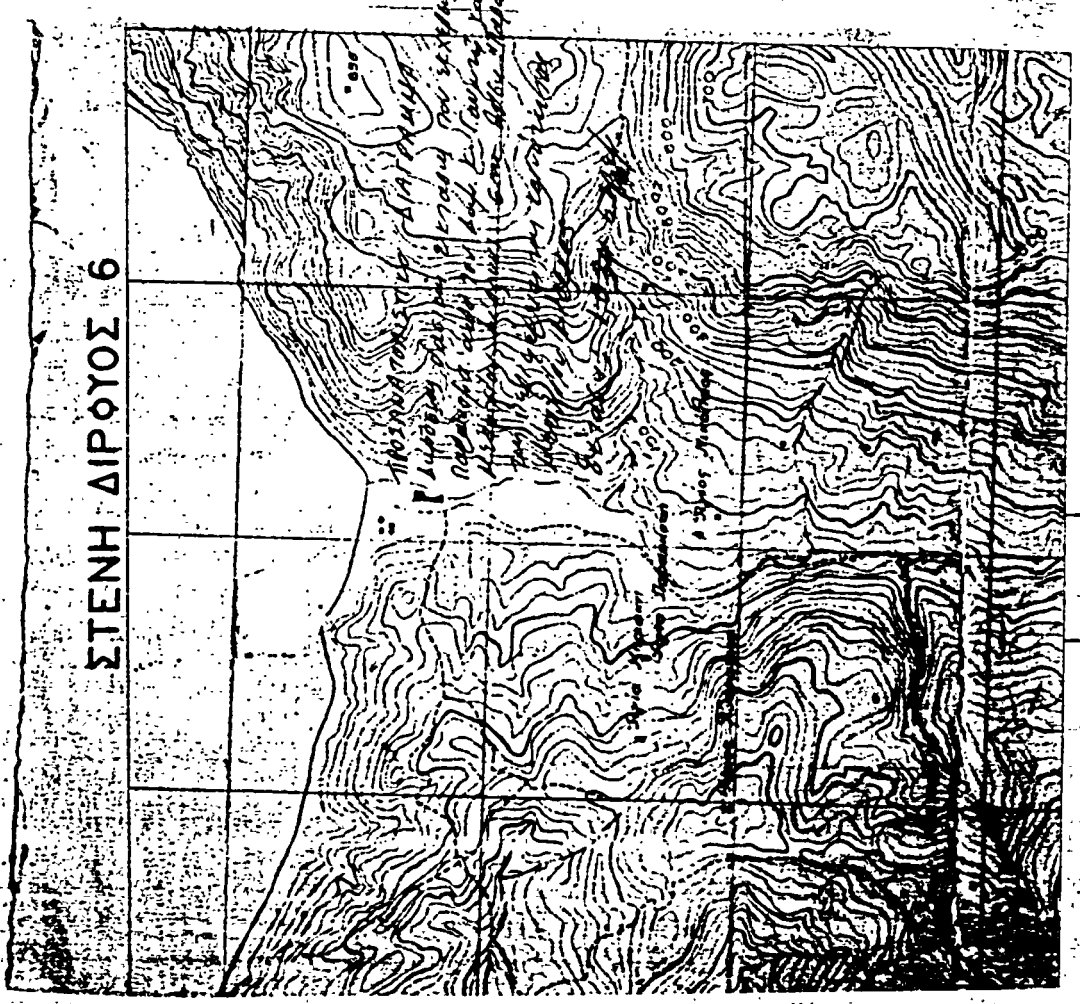
ο αρχιτέκτονας

Παύλος Παυλίδης

1984/1984

12.4.1984

1984/84



Αριθ. 1502

(3)

Κήρυξη αναγκαστικής απαλλοτρίωσης συμπληρωματικής έκτασης στον κόμβο Βέροιας του τμήματος Κουλούρα - Βέροια της Εγνατίας οδού».

Ο ΝΟΜΑΡΧΗΣ ΗΜΑΘΙΑΣ

Έχοντας υπόψη :

1. Τις διατάξεις του ΝΔ 797/71 «περί αναγκαστικών απαλλοτριώσεων» σε συνδυασμό με το Β.Δ. 139/71 «περί αρμοδιότητας των Νομαρχών προς κήρυξη αναγκαστικών απαλλοτριώσεων».
2. Τις διατάξεις του Ν. 653/77 «περί υποχρέωσης των παροδίων ιδιοκτητών για τη διάνοιξη Εθνικών Οδών».
3. Τις διατάξεις του άρθρου 62 παρ. 9 και 10 του Ν. 947/1979 «περί οικιστικών περιοχών».
4. Τις διατάξεις του ΠΔ929/79 «περί εκτελέσεως του άρθρου 1 του Ν. 653/77».
5. Τις διατάξεις του άρθρου 9 παρ. 4 του Ν. 960/79.
6. Το αριθ. 3674/οικ.//6.4.84 έγγραφο ΔΣΕ/τ. 3ης ΠΥΔΕ /τμ Τοπογραφίσεων, αποφασίζουμε :

Κηρύσσουμε αναγκαστικώς απαλλοτριωτέα για δημόσια ωφέλεια, δηλ. για την κατασκευή του κόμβου Βέροιας του τμήματος Κουλούρα - Βέροια της Εγνατίας οδού συμπληρωματική έκταση συνολικού εμβαδού 3.090 τ.μ όπως φαίνεται στο από 2.2.84 κτηματολογικό διάγραμμα και τον αντίστοιχο κτηματολογικό πίνακα που συνέταξε ο Πολ. Μηχ. Ιωάν. Οικονομίδης και θεωρησε ο Πρ/νος 2ας ΔΕΚΕ Θεσ/νίκης.

Στην απαλλοτριούμενη έκταση προβάλλουν δικαιώματα κυριότητας οι 1) Κασάπης Γεώργιος, 2) Γαλανούδης Νικόλαος και 3) Οικονομίδης Κοσμάς.

Η Αναγκαστική απαλλοτρίωση κηρύσσεται υπέρ του δημοσίου η δε δαπάνη θα βαρύνει τους παρόδιους ή και το Δημόσιο δια υπολογισμού της επιβάρυνσης. Η επιβάρυνση του Δημοσίου θα καλυφθεί από τις πιστώσεις του έργου 7571002 ΔΕ «Κλειδί - Κουλούρα - Βέροια».

Η απόφαση αυτή να δημοσιευθεί στην Εφημερίδα της Κυβερνήσεως.

Βέροια, 18 Απριλίου 1984

Ο Νομάρχης
ΝΙΚΟΣ ΠΙΝΑΚΙΔΗΣ

Αριθ. 22348

(4)

Αναγκαστική απαλλοτρίωση εκτάσεως 29.917,70 μ² για την κατασκευή δρόμου προσπέλασης προς το νέο χώρο απόθεσης απορριμμάτων του Δήμου Πατρέων.

ΔΗΜΟΣ ΠΑΤΡΕΩΝ

Το Δημοτικό Συμβούλιο Πατρέων με την απόφασή του αριθ. 93/28.2.1984 που επικυρώθηκε με την απόφαση του Νομάρχη Αχαΐας αριθ. Α. 13599/18.4.84, ομόφωνα αποφασίζει :

1. Κηρύσσει αναγκαστική απαλλοτρίωση εκτάσεως 29.917,70 μ² για την κατασκευή δρόμου προσπέλασης προς το νέο χώρο απόθεσης απορριμμάτων του Δήμου Πατρέων στη θέση Ξερόλακα και εκτάσεως 403.476 μ² για το χώρο απόθεσής τους, βάσει των κτηματολογικών διαγραμμάτων και πινάκων της μελέτης που συντάχθηκε από τον μελετητή Ανδρ. Στάμο και εγκρίθηκε με το υπ' αριθ. 5418/14.9.83 Δ.Τ.Υ.Ν. Αχαΐας σύμφωνα με το άρθρ. 202 παρ. θ και 203 παρ. 1,3 του Δημοτικού και Κοινοτικού Κώδικα.
2. Εγκρίνει την εγγραφή στο Τεχνικό Πρόγραμμα εκτελεστών έργων έτους 1984 του έργου «Απαλλοτρίωση χώρου στη θέση Ξερόλακα Πατρέων και διάνοιξη οδού προσπέλασης προς αυτό, για την υγειονομική ταφή των απορριμμάτων.

3. Ψηφίζει πίστωση δρχ. 25.000.000 για την πραγμάτωση της απαλλοτρίωσης και διάνοιξης αυτής, σε βάρος του Κ.Α. 15/161/1 του Προϋπολογισμού εξόδων του Δήμου χρήσεως 1984.

Ο Πρόεδρος
ΠΑΝΑΓ. ΣΤΑΘΑΤΟΣΟ Γραμματέας
ΙΩΑΝ. ΒΕΛΛΟΠΟΥΛΟΣ

Τα Μέλη

Αριθ. 167

(5)

Αναγκαστική απαλλοτρίωση ακινήτου ιδιοκτησίας Αφών Σίσκου για την διαπλάτυνση Κοινοτικού δρόμου στην Κοινότητα Γλύφας Ν. Φθιώτιδας.

ΤΟ ΚΟΙΝΟΤΙΚΟ ΣΥΜΒΟΥΛΙΟ
ΓΛΥΦΑΣ ΦΘΙΩΤΙΔΑΣ

Έχοντας υπόψη :

1. Τις διατάξεις των άρθρων 202 και 203 του Ν. 1065/80 «περί κυρώσεως του Δ.Κ.Κ.».
2. Το από 3.1.1984 κτηματολογικό διάγραμμα και πίνακα της ΤΥΔΚ για το υπό απαλλοτρίωση ακίνητο.
3. Το γεγονός ότι κρίνεται απαραίτητη η Αναγκαστική απαλλοτρίωση ακινήτου ιδιοκτησίας Αφών Σίσκου για την διαπλάτυνση Κοινοτικού δρόμου καθ' όσον συντρέχει δημόσια ωφέλεια, αποφασίζουμε :

Εγκρίνουμε κατά πλειοψηφία έξι υπέρ, έναντι ενός κατά την αναγκαστική απαλλοτρίωση ακινήτου ιδιοκτησίας Αφών Σίσκου εκτάσεως 59,52 μ² με κτίσμα 26μ³ για την διαπλάτυνση Κοινοτικού δρόμου.

Η απόφαση αυτή να δημοσιευθεί στην Εφημερίδα της Κυβερνήσεως.

Πύργος, 8 Μαρτίου 1984

Ο Πρόεδρος της Κοινότητας

Τα Μέλη

Γ. ΚΩΣΤΑΚΟΠΟΥΛΟΣ ΜΠΕΖΑΤΗΣ ΕΥΑΓΓ.

ΚΩΝΣΤΑΝΤΙΝΟΥ ΔΗΜ.

ΑΝΤΩΝΙΟΥ ΠΑΝΑΓ.

ΠΑΠΑΚΩΝΣΤΑΝΤΙΝΟΥ Θ

ΤΡΙΑΝΤΟΠΟΥΛΟΣ ΑΝΑΡΓ

ΚΩΝΣΤΑΝΤΙΝΟΥ ΒΑΣΙΛ.

ΑΝΑΚΟΙΝΩΣΕΙΣ

Αριθ. Β2.775/φ. 73 γ

(6)

Ανακοίνωση παρακαταθέσεως αποζημιώσεως για απαλλοτρίωση ακινήτων για τη κατασκευή του τμήματος Λάππα - Πηγειός της Ε.Ο. Πατρέων - Πύργου - Ολυμπίας.

Ο ΥΠΟΥΡΓΟΣ ΔΗΜΟΣΙΩΝ ΕΡΓΩΝ

Σύμφωνα με τα άρθρα 7 και 8 του Ν.Δ. 797/1971 «περί αναγκαστικών απαλλοτριώσεων» και 2) το αρθ. 2/Β της ΕΔ2/α/01/113/Φ. 2.2.1/8.12.1983 απόφασης Υπουργού Δημοσίων Έργων (εγκ. Ε. 9) ΦΕΚ 727/1983 τ.Β' «περί μεταβιβάσεως αρμοδιοτήτων, γνωστοποιούμε : α) Σε όσους έχουν ή διεκδικούν δικαιώματα κυριότητας σε ακίνητα που απαλλοτριώθηκαν αναγκαστικά με τη αριθ. Δ. 3415/2779/79 κοινή απόφαση των Υπουργών Οικονομικών και Δημοσίων Έργων (ΦΕΚ 408/79 τ.Δ') για τη κατασκευή του τμήματος Λάππα - Πηγειός της Ε.Ο. Πατρέων - Πύργου - Αρχ. Ολυμπίας. β) Τους ενυπόθηκους δανειστές και τους τρίτους διεκδικητές των ακινήτων αυτών, ότι η αποζημίωση της εδαφικής επιφάνειας και των επικειμένων της, όπως περιγράφονται στο σχετικό κτηματολογικό πίνακα, η οποία καθορίστηκε με την

αριθ. 57/83 απόφαση του Πρωτοδικείου Αμαλιάδος έχει παρακατατεθεί στο Ταμείο Παρακαταθηκών και Δανείων Γραφείων Λεχαινών.

Σχετικά έχει εκδοθεί το αριθ. 21376/10.4.1984 γραμματίο συστάσεως παρακαταθήκης δρχ. 1.987.230 (ένα εκατομμύριο εννιακόσιες ογδόντα επτά χιλιάδες διακόσιες τριάντα).

Η αποζημίωση θα αποδοθεί στα πρόσωπα που θα αναγνωρισθούν δικαιούχοι κατά τη νόμιμη διαδικασία.

Η ανακοίνωση αυτή να δημοσιευθεί στην Εφημερίδα της Κυβερνήσεως.

Αθήνα, 18 Απριλίου 1984

Με Εντολή Υπουργού
Ο Διευθυντής
ΗΛ. ΚΟΥΡΝΕΤΑΣ

Αριθ. 1015

(7)

Αναγκαστική απαλλοτρίωση των αγροτικών ακινήτων που βρίσκονται στην περιοχή Κάμπος Α, με σκοπό τη δημιουργία αθλητικών εγκαταστάσεων Ν. Καστοριάς.

ΔΗΜΟΣ ΑΡΓΟΥΣ ΟΡΕΣΤΙΚΟΥ

Ο Δήμος Άργους Ορεστικού με την 31/84 απόφαση του Δημοτικού Συμβουλίου προβαίνει στην αναγκαστική απαλλοτρίωση των αγροτικών ακινήτων, που βρίσκονται στην περιοχή Κάμπος Α' με σκοπό τη δημιουργία αθλητικών εγκαταστάσεων, σύμφωνα με το άρθρο 202 παρ. δ του ΔΚΚ.

Οι αγροτικές ιδιοκτησίες που απαλλοτριώνονται είναι :

- Χρήστου Ιωάννου εμβαδού τ.μ. 3307
- Περδίκια Λάππα εμβαδού τ.μ. 3992
- Αφών Μέλλιου εμβαδού τ.μ. 3383
- Βερβέρη Μαρίας εμβαδού τ.μ. 414,50
- Κουτλεμάνη Νικολάου εμβαδού τ.μ. 1595
- Κουτλεμάνη Παναγιώτη εμβαδού τ.μ. 1497
- Καραβάνου Μελοπομένης εμβαδού τ.μ. 1193

Άργος Ορεστικό, 19 Απριλίου 1984

Ο Δήμαρχος
ΜΙΧ. Ι. ΖΑΧΟΣ

ΠΟΛΕΟΔΟΜΙΑ ΑΠΟΦΑΣΕΙΣ

Αριθ. 25890/1266

(8)

Εφαρμογή των άρθρων 8,9 και 12 του Ν. 1337/1983, στις περιπτώσεις εγκεκριμένων ρυμοτομικών σχεδίων, σύμφωνα με το άρθρο 62 παρ. 2 εδαφ. δεύτερο του Ν. 947/1979.

Ο ΥΠΟΥΡΓΟΣ ΧΩΡΟΤΑΞΙΑΣ, ΟΙΚΙΣΜΟΥ ΚΑΙ ΠΕΡΙΒΑΛΛΟΝΤΟΣ

Έχοντας υπόψη :

1. Τις διατάξεις του άρθρου 43 του Ν. 1337/1983 «Επέκταση των πολεοδομικών σχεδίων, οικιστική ανάπτυξη και σχετικές ρυθμίσεις» (ΦΕΚ 33Α/1983) και ειδικότερα την παράγραφο 4 εδάφιο δεύτερο.

2. Την υπ' αριθ. 1/18.1.1984 πράξη του Δημοτικού Συμβουλίου Κορυδαλλού (Αττικής), αποφασίζουμε :

1. Ορίζεται ότι στην περιοχή Άνω Κορυδαλλού που το ρυμοτομικό σχέδιο εγκρίθηκε με το από 6/2/1982 Π. Διάταγμα «Επέκταση του ρυμοτομικού σχεδίου Κορυδαλλού (Αττικής) και καθορισμός των όρων και περιορισμών δόμησης των οικοπέδων του» (ΦΕΚ 168/Δ/15.3.1982), που εκδόθηκε σύμφωνα με τις διατάξεις του δεύτερου εδαφίου της παρ. 2 του άρθρου 62 του Ν. 947/1979 εφαρμόζονται ανάλογα τα άρθρα 8,9 και 12 του Ν. 1337/1983 (ΦΕΚ 33/Α).

2. Η ισχύς της παρούσας απόφασης αρχίζει από τη δημοσίευσή της στην Εφημερίδα της Κυβερνήσεως.

Αθήνα, 26 Απριλίου 1984

Ο ΥΠΟΥΡΓΟΣ

ΑΝΤΩΝΙΟΣ ΤΡΙΤΣΗΣ

Αριθ. 28878/1305

(9)

Αναστολή των οικοδομικών εργασιών στον οικισμό «Ουζιέλ» Θεσσαλονίκης

Ο ΥΠΟΥΡΓΟΣ

ΧΩΡΟΤΑΞΙΑΣ, ΟΙΚΙΣΜΟΥ ΚΑΙ ΠΕΡΙΒΑΛΛΟΝΤΟΣ

Έχοντας υπόψη :

1. Τις διατάξεις του από 17.7.1923 Ν. Δ/τος «περί σχεδίων πόλεων κ.λπ.» όπως μεταγενέστερα τροποποιήθηκαν και συμπληρώθηκαν και ειδικότερα την παράγραφο 2 του άρθρου 8 όπως η παράγραφος αυτή προστέθηκε με το άρθρο 1 του Ν. 551/1977 (ΦΕΚ 68/Α).

2. Την υπ' αριθ. 44690/768/30.8.83 απόφαση του Υπουργού Χωροταξίας, Οικισμού και Περιβάλλοντος για μεταβίβαση εξουσίας υπογραφής «Με εντολή Υπουργού» στο Γενικό Γραμματέα και τους Προϊσταμένους Διευθύνσεων και Τμημάτων του Υπουργείου Χωροταξίας, Οικισμού και Περιβάλλοντος (ΦΕΚ 539/Β/14.9.83).

3. Τις διατάξεις του Ν. 1032/1980 «περί συστάσεως Υπουργείου Χωροταξίας, Οικισμού και Περιβάλλοντος» (ΦΕΚ 57/Α) και ειδικότερα τα άρθρα 2,3 και 7, αποφασίζουμε :

1. Απαγορεύονται για τρεις (3) μήνες οι εργασίες ανεγέρσεως και καταδράσεως οικοδομών καθώς και η χορήγηση αδειών για ανέγερση και καταδάφιση οικοδομών στον οικισμό «Ουζιέλ» Θεσσαλονίκης.

2. Η ισχύς της αποφάσεως αυτής αρχίζει από τη δημοσίευσή της στην Εφημερίδα της Κυβερνήσεως.

Αθήνα, 27 Απριλίου 1984

Ο Γενικός Γραμματέας
ΓΙΑΝΝΗΣ ΚΑΛΑΝΤΙΔΗΣ

Αριθ. ΤΠ/οικ. 2980

(10)

Ένταξη οικισμών στο Προεδρικό Διάταγμα 6.12.1982 Ν. Κερκίρας.

Ο ΝΟΜΑΡΧΗΣ ΚΕΡΚΥΡΑΣ

Έχοντας υπόψη :

1. Τις διατάξεις του από 17.7.1923 Ν.Δ. «περί σχεδίων πόλεων κ.λπ.» όπως μεταγενέστερα τροποποιήθηκαν και συμπληρώθηκαν και ειδικότερα τα άρθρα 9-10 (παραγρ.2) 14,17 και 85 Α'.

2. Τις διατάξεις του Ν.Δ. 8/1973 περί ΓΟΚα (ΦΕΚ 124/Α') όπως τροποποιήθηκαν με το Ν.Δ. 205/1974 «περί αντικαταστάσεως, τροποποίησης και συμπληρώσεως διατάξεων του Ν.Δ. 8/1973 «Περί Γενικού Οικοδομικού Κανονισμού» (ΦΕΚ 363/Α') και ειδικότερα τα άρθρα 80 (παρ. 1), 82 και 125.

3. Την 13905/721/26.4.82 κοινή απόφαση των Υπουργών Προεδρίας Κυβερνήσεως και Χωροταξίας, Οικισμού και Περιβάλλοντος «Αναμόρφωση συλλογικών οργάνων γνωμοδοτικής και αποφασιστικής αρμοδιότητας του Υπουργείου Χωροταξίας Οικισμού και Περιβάλλοντος» (ΦΕΚ 218/Β') και ειδικότερα το άρθρο 7 αυτής όπως αυτό τροποποιήθηκε με το άρθρο 4 της 24712/1248/1982 κοινής αποφάσεως των Υπουργών Προεδρίας Κυβερνήσεως και Χωροταξίας Οικισμού και Περιβάλλοντος τροποποίηση και συμπλήρωση της 18905/721/26.4.1982 κοινής αποφάσεως κ.λπ. (ΦΕΚ 404/Β').

4. Το από 6.12.82 Π.Δ. (ΦΕΚ 588/Δ') «περί καθορισμού όρων και περιορισμών δομήσεως οικισμών της χώρας».

5. Την 14/1.2.84 πράξη του Συμβουλίου Χωρξίας Οικ. και Περιβάλλοντος του Νομού Κερκύρας που αναφέρει ότι εγκρίνει να ενταχθούν στο Π.Δ.6.12.82 οι παρακάτω οικισμοί.

5.1 Οικισμός Άνω Παυλιάνας Κοινότητας Άνω Παυλιάνας
5.2 Οικισμός Βραγανιώτικα Κοινότητας Χλωματιανών.

Με την παραπάνω πράξη συμφωνεί και το ΤΠ και ΠΕ Νομού Κερκύρας.

6. Την 1/7.2.84 πράξη της ΕΕΑΕ Νομού Κερκύρας που αναφέρει ότι δεν εγκρίνει να ενταχθούν στο ΠΔ 6.12.1982 οι παραπάνω οικισμοί.

7. Τις διατάξεις του Ν. 3200/55 «περί διοικητικής αποκεντρώσεως» όπως συμπληρώθηκε από το Ν.Δ. 532/1970 και το Β.Δ. 704/1970 ,αποφασίζουμε :

Καθορίζουμε ότι εμπίπτουν στην παρ. 1 του άρθρ. 1 του από 6.12.1982 Π. Δ/τος προκειμένου να εφαρμοστούν οι όροι δομήσεως του Διατάγματος αυτού οι παρακάτω οικισμοί της Κέρκυρας :

1. Οικισμός Άνω Παυλιάνας Κοινότητας Άνω Παυλιάνας
2. Οικισμός Βραγανιώτικα Κοινότητας Χλωματιανών.

Κέρκυρα, 17 Απριλίου 1984

Ο Νομάρχης
Μ. ΚΟΚΚΙΝΟΣ

Αριθ. 1545

(11)

Εφαρμογή του άρθρου 1 του Ν.653/77 «περί υποχρεώσεως των παροδίων ιδιοκτητών για την διάνοιξη Εθνικών οδών κλπ. για τη βελτίωση του δρόμου Καλλιθέας-Καρυάς, Ν. Λάρισας.

Ο ΝΟΜΑΡΧΗΣ ΛΑΡΙΣΑΣ

Έχοντας υπόψη :

1. Το Ν.653/77 «περί υποχρεώσεως των παροδίων ιδιοκτητών για την διάνοιξη Εθνικών οδών κλπ.»

2. Τις παρ. 9 και 10 του άρθρου 62 του Ν.947/79 «περί οικιστικών περιοχών» και το Π.Δ.929/79 καθώς και το Ν. 960/21.8.79 και ιδιαίτερα την παρ. 4 του άρθρου 9 με το οποίο τέθηκαν σε εφαρμογή νέες διατάξεις απαλλοτριώσεων με επιβάρυνση των παροδίων ιδιοκτητών για τις περιπτώσεις Εθνικών δρόμων (νέες διανοίξεις, βελτιώσεις ή διαπλατύνσεις) και Επαρχιακών, Δημοτικών και Κοινοτικών δρόμων (νέες διανοίξεις, βελτιώσεις).

3. Την ανάγκη καθορισμού των περιπτώσεων εφαρμογής του άρθρου 1 του Ν. 653/77 σε δρόμους που προβλέπεται εκτέλεση εργασιών βελτίωσης ή διαπλατύνσης.

4. Το Β.Δ. της 6.2.1956 «περί καθορισμού των επαρχιακών οδών των Νομών του Κράτους» με το οποίο χαρακτηρίζεται ο δρόμος Καλλιθέας-Καρυάς σαν ο υπ' αριθ. 23 επαρχιακός δρόμος του Νομού Λάρισας.

5. Την εισήγηση της Διεύθυνσης Τεχνικών Υπηρεσιών από 25.4.84, αποφασίζουμε :

Ορίζουμε όπως παρακάτω τα τμήματα του Επαρχιακού δρόμου Καλλιθέας-Καρυάς που αποτελούν χάραξη για τη βελτίωσή του, για τα οποία έχουν εφαρμογή οι διατάξεις του άρθρου 1 του Ν.653/77.

1. Από Χ.Θ. 1+700.00 μέχρι Χ.Θ. 2+500.00
2. Από Χ.Θ. 2+700.00 μέχρι Χ.Θ. 2+881.63
3. Από Χ.Θ. 3+348,62 μέχρι Χ.Θ. 4+121,67
4. Από Χ.Θ. 4+570,30 μέχρι Χ.Θ. 5+500,00
5. Από Χ.Θ. 5+880,69 μέχρι Χ.Θ. 6+080,00
6. Από Χ.Θ. 7+000,00 μέχρι Χ.Θ. 7+700,00
7. Από Χ.Θ. 7+900.00 μέχρι Χ.Θ. 8+596,96

Η παρούσα απόφαση να δημοσιευτεί στην Εφημερίδα της Κυβέρνησης.

Λάρισα, 25 Απριλίου 1984

Ο Νομάρχης
ΑΠ. ΒΛΑΣΙΑΔΗΣ

Αριθ. ΤΠΠΕ 995

(12)

Τροποποίηση Σχεδίου πόλης Σαπών για Χαρακτηρισμό χώρου για ανέγερση Κέντρου Υγείας, Ν. Ροδόπης.

Ο ΝΟΜΑΡΧΗΣ ΡΟΔΟΠΗΣ

Έχοντας υπόψη :

1. Τις διατάξεις του Α.Ν.314/68 «περί παροχής εις τον Υπουργό Βορείου Ελλάδος και τους Νομάρχες κλπ.»

2. Το Ν. Δ/γμα 1018/1971 «περί τροποποιήσεως και συμπληρώσεως του Α.Ν.314/68».

3. Το Β.Δ/γμα της 11.11.1959 «περί εγκρίσεως ρυμοτομικού σχεδίου Σαπών και καθορισμού των όρων και περιορισμών δομήσεως των οικοπέδων αυτού» όπως τροποποιήθηκε και συμπληρώθηκε μεταγενέστερα.

4. Την με αριθ. 26/53/83 γνωμοδότηση του Συμβουλίου ΧΟΠ. Ν. Ροδόπης.

5. Τις διατάξεις του 3200/55 «περί διοικητικής Αποκεντρώσεως».

6. Τις διατάξεις του Ν. Δ/τος 532/70 «περί συμπληρώσεως των διατάξεων περί διοικητικής αποκεντρώσεως».

7. Τις διατάξεις του Ν.1032/14.3.1980 Νόμου «περί συστάσεως ΥΧΟΠ»

8. Τις διατάξεις του Ν. Δ/τος της 17.7.1923 «περί σχεδίων πόλεων και κωμών».

9. Το αποτέλεσμα της τελευταίας απογραφής κατά την οποία ο πληθυσμός του οικισμού Σαπών είναι λιγώτερος από 5.000 κάτοικοι.

10. Την απόφαση 20/17.2.1984 Δημοτικού Συμβουλίου Δήμου Σαπών» περί τροποποιήσεως του σχεδίου πόλεως Σαπών στα ΟΤ 91 και 92., αποφασίζουμε :

Τροποποιούμε το σχέδιο πόλεως Σαπών στα ΟΤ 91 και 92 με μετατόπιση του μεταξύ των δρόμου ώστε το ΟΤ 92 να αποκτήσει ενιαίο πλάτος και χαρακτηρίζουμε αυτό σαν χώρο για ανέγερση Κέντρου Υγείας, όπως φαίνεται στο τοπογραφικό διάγραμμα σε κλίμακα 1:500 που συνοδεύει αυτή την απόφαση.

Η απόφαση αυτή να δημοσιευθεί στην Εφημερίδα της Κυβερνήσεως.

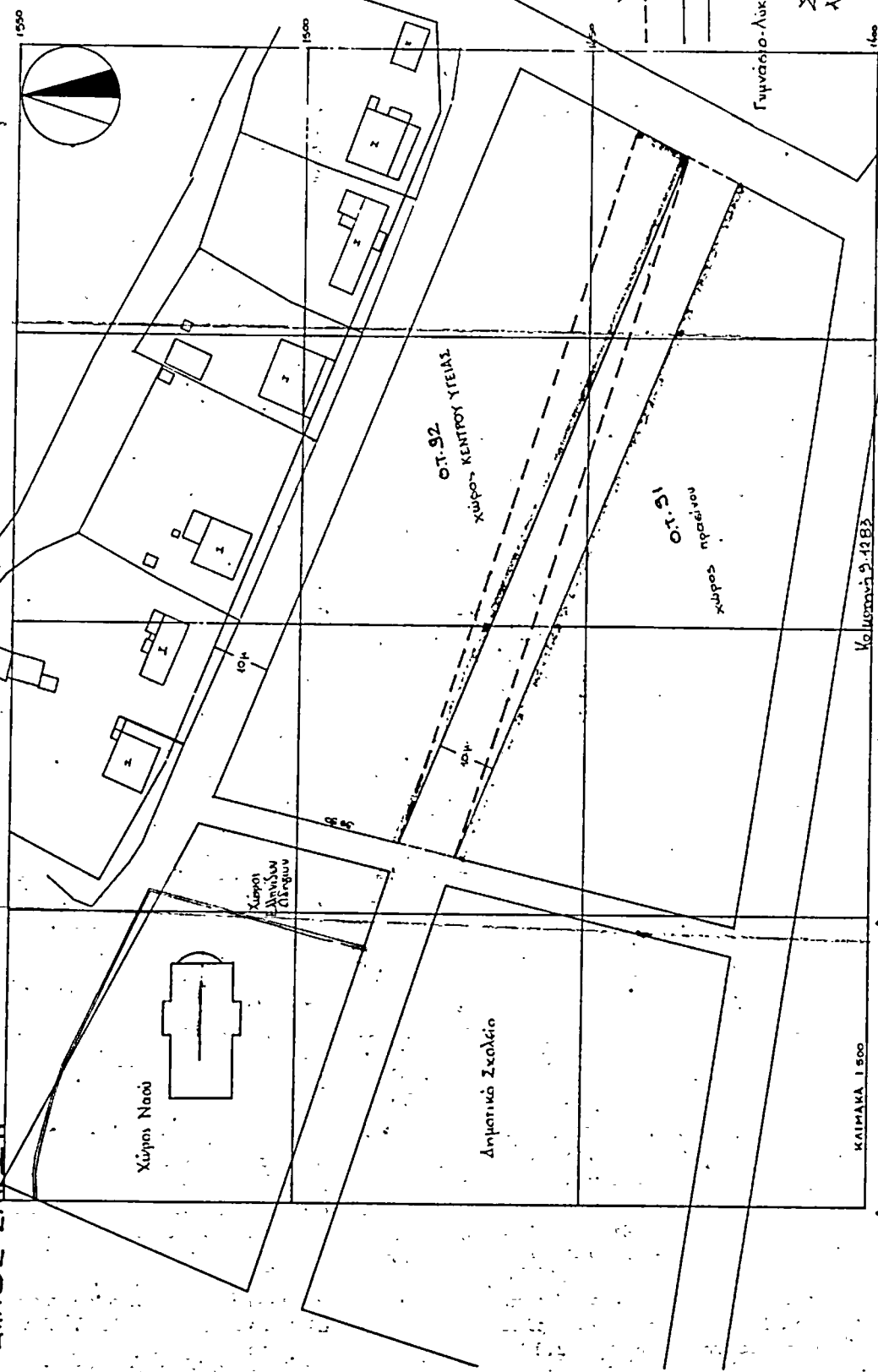
Κομοτηνή, 27 Μαρτίου 1984

Ο Νομάρχης
ΑΠΟΣΤΟΛΟΣ ΠΑΠΑΔΗΜΟΣ

ΔΗΜΟΣ ΣΑΛΩΝ
 Δοσ.
 Λιμνεύο

ΤΟΠΟΓΡΑΦΙΚΟ ΔΙΑΓΡΑΜΜΑ
ΓΙΑ ΤΡΟΠΟΠΟΙΗΣΗ ΣΧΕΔΙΟΥ ΣΠΣ ΣΑΠΕΣ
 που συντάσσεται την υπ αριθμ 155/83 γνωμοδότηση
 του Σ.Χ.Ο.Π. Ν. Φωκίωνης

ΟΡΟΙ ΔΟΜΗΣΗΣ
 Ζωοτική περιοχή
 Πρώτος κάλυψης 60%
 Άρδ. ορόφων 2
 Μέγιστο ύψος 2 μ.



ΥΠΟΜΟΝΗΜΑ
 - - - - - Προτεινόμενα σύνορα οικοπέδων
 - - - - - Σύνορα οικοπέδων
 - - - - - Προτεινόμενα ή υπάρχοντα σύνορα δημοτικών οδών
 - - - - - Διαγραφόμενα ή κτισμένα οδοί

Συνοδεύει την 20/17-2-84
 Απόφαση Δημοτικού Συμβουλίου
 Σαλώνων
 Ζαπές 17-2-1984

Ο ΔΗΜΑΡΧΟΣ
 ΓΕΩΡΓΙΟΣ ΚΑΡΑΓΕΩΡΓΙΟΥ

ΚΑΙΜΑΚΑ 1500
 Κολυμβητήριον 1283
 Ο ΔΙΟΙΚΗΤΗΣ
 ΣΤΕΛΙΟΣ ΜΑΤΑΝΑΣ
 ΑΡΧΙΤΕΚΤΩΝ ΜΕ 4^ο ρ

ΑΝΑΚΟΙΝΩΣΕΙΣ

(13)
Ειδοποίηση συμπληρωματικής παρακατάθεσης για αποζημίωση κτισμάτων και τμημάτων οικοπέδου που ρυμοτομούνται και προσκυρώνονται, στη Δράμα, Ν. Δράμας υπέρ Αντωνίου Λαμπαδαρίδη.

Ο ΔΗΜΟΣ ΔΡΑΜΑΣ

Φέρεται σε γνώση κάθε ενδιαφερομένου ότι από το Δήμο Δράμας έγινε συμπληρωματική κατάθεση 605.740 δρχ. υπέρ του Αντωνίου Λαμπαδαρίδη, σαν φερόμενου ιδιοκτήτη της ιδιοκτησίας που αναφέρεται με τον χαρακτηριστικό αριθμό «7» στην με αριθμό 3/1978 Πράξη τακτοποίησης της Νομαρχίας Δράμας, για αποζημίωση κτισμάτων και τμημάτων οικοπέδου που ρυμοτομούνται και προσκυρώνονται σε συνδυασμό και με την με αριθμό 135/1983 απόφαση του Μονομελούς Πρωτοδικείου Δράμας, Για την παραπάνω παρακατάθεση εκδόθηκε το με αριθμό 20277/13.4.1984 γραμμάτιο παρακαταθήκης του Γραφείου Παρακαταθηκών Δράμας που κατατέθηκε στο συμβολαιογράφο Δράμας Κωνσταντίνο Τσαούση με την με αριθμό 21131/19.4.84 Πράξη Κατάθεσης.

Δράμα, 19 Απρίλη 1984

Ο Δήμαρχος
ΣΩΚΡΑΤΗΣ ΔΗΜΗΤΡΙΑΔΗΣ

(14)
Ειδοποίηση συμπληρωματικής παρακατάθεσης υπέρ της Χρυσούλας Αζαριάδη για αποζημίωση κτισμάτων και τμημάτων οικοπέδου, που ρυμοτομούνται στη Δράμα, Ν. Δράμας.

Ο ΔΗΜΟΣ ΔΡΑΜΑΣ

Φέρεται σε γνώση κάθε ενδιαφερομένου ότι από το Δήμο Δράμας έγινε συμπληρωματική κατάθεση 2.394.820 δρχ. υπέρ της Χρυσούλας συζ. Νικολάου Αζαριάδη σαν φερόμενης ιδιοκτήτριας της ιδιοκτησίας που αναφέρεται με τον χαρακτηριστικό αριθμό «2» στην με αριθμό 3/1978 Πράξη Τακτοποίησης της Νομαρχίας Δράμας, για αποζημίωση κτισμάτων και τμημάτων οικοπέδου που ρυμοτομούνται και προσκυρώνονται σε συνδυασμό και με την με αριθμό 135/1983 απόφαση του Μονομελούς Πρωτοδικείου Δράμας. Δια την παραπάνω παρακατάθεση εκδόθηκε το με αριθμό 20273/13.4.84 γραμμάτιο παρακαταθήκης του Γραφείου Παρακαταθηκών Δράμας που κατατέθηκε στο συμβολαιογράφο Δράμας Κωνσταντίνο Τσαούση με την με αριθμό 21129/19.4.84 Πράξη Κατάθεσης.

Δράμα, 19 Απρίλη 1984

Ο Δήμαρχος
ΣΩΚΡΑΤΗΣ ΔΗΜΗΤΡΙΑΔΗΣ

(15)
Ειδοποίηση συμπληρωματικής παρακατάθεσης υπέρ των Νικολάου Αζαριάδη και Δημητρίου Γουζύδη, για αποζημίωση κτισμάτων και τμημάτων οικοπέδου που ρυμοτομούνται στη Δράμα, Ν. Δράμας.

Ο ΔΗΜΟΣ ΔΡΑΜΑΣ

Φέρεται σε γνώση κάθε ενδιαφερομένου ότι από το Δήμο Δράμας έγινε συμπληρωματική κατάθεση 328.330 δρχ. υπέρ των Νικολάου Αζαριάδη και Δημητρίου Γουζύδη, σαν φερόμενων ιδιοκτητών της ιδιοκτησίας που αναφέρεται με τον χαρακτηριστικό αριθμό «6» στην με αριθμό 3/1978 Πράξη Τακτοποίησης της Νομαρχίας Δράμας, για αποζημίωση κτισμάτων και τμημάτων οικοπέδων που ρυμοτομούνται και προσκυρώνονται σε συνδυασμό και με την με αριθμό 135/1983 απόφαση του Μονομελούς Πρωτοδικείου Δράμας. Για την παραπάνω παρακατάθεση εκδόθηκε το με αριθμό 20275/13.4.84 γραμμάτιο παρακαταθήκης του Γραφείου Παρακαταθηκών Δράμας που κατατέθηκε στο συμβολαιογράφο Δράμας Κωνσταντίνο Τσαούση με την με αριθμό 21130/19.4.84 Πράξη Κατάθεσης.

Δράμα, 19 Απρίλη 1984

Ο Δήμαρχος
ΣΩΚΡΑΤΗΣ ΔΗΜΗΤΡΙΑΔΗΣ

(16)
Ειδοποίηση συμπληρωματικής παρακατάθεσης αποζημίωσης για αποζημίωση κτισμάτων και τμημάτων οικοπέδου που ρυμοτομούνται στη Δράμα, Ν. Δράμας, υπέρ Βασιλείου Ανθοπούλου.

Ο ΔΗΜΟΣ ΔΡΑΜΑΣ

Φέρεται σε γνώση κάθε ενδιαφερομένου ότι από το Δήμο Δράμας έγινε συμπληρωματική κατάθεση 65.590 δρχ. υπέρ των κληρονόμων Βασιλείου Ανθοπούλου σαν φερόμενων ιδιοκτητών της ιδιοκτησίας που αναφέρεται με τον χαρακτηριστικό αριθμό «3» στην με αριθμό 3/1978 Πράξη τακτοποίησης της Νομαρχίας Δράμας, για αποζημίωση κτισμάτων και τμημάτων οικοπέδου που ρυμοτομούνται και προσκυρώνονται σε συνδυασμό και με την με αριθμό 135/1983 απόφαση του Μονομελούς Πρωτοδικείου Δράμας. Για την παραπάνω παρακατάθεση εκδόθηκε το με αριθμό 20276/13.4.1984 γραμμάτιο Παρακαταθήκης του Γραφείου Παρακαταθηκών Δράμας που κατατέθηκε στο συμβολαιογράφο Δράμας Κωνσταντίνο Τσαούση με την με αριθμό 21128/19.4.1984 Πράξη Κατάθεσης.

Δράμα, 19 Απρίλη 1984

Ο Δήμαρχος
ΣΩΚΡΑΤΗΣ ΔΗΜΗΤΡΙΑΔΗΣ

(17)
Περί παρακαταθέσεως στο Ταμείο Παρακαταθηκών και Δανείων (Γραφείον Ρεθύμνου) προσωρινής αποζημίωσης αναγκαστικώς προσκυρωτέου οικοπέδου.

Η Χαρίκλεια σύζυγος Ιωάννου Ασουμανάκη, κάτοικος Ρεθύμνου, ανακινούει :

1. 'Ότι, δια της υπ' αριθμόν 3/1982 Πράξεως τακτοποίησης, προσκυρώσεως και αναλογισμού οικοπέδων, του Τμήματος Πολεοδομίας και Πολεοδομικών Εφαρμογών Ν. Ρεθύμνης, κυρωθείσης διά της υπ' αριθ. 149240/1982 αποφάσεως του Νομάρχου Ρεθύμνης και της υπ' αριθμ. 12.448/2307/16.5.1983 αποφάσεως του ΥΧΟΠ, καθωρίσθη ότι, προς τακτοποίησιν οικοπέδου της, κειμένου εντός της πόλεως Ρεθύμνου, ομωνύμου Δήμου και επί της οδού Δημητριάκη, προσκυρούνται εις το ακίνητόν της τούτο, τμήμα ομόρου οικοπέδου, εμβαδού μέτρων τετραγωνικών εβδομήκοντα οκτώ και 25% (78,25) συνιδιοκτησίας των αδελφών Ελευθερίου, Κωνσταντίνου, Νικολάου, Βασιλείου και Πόπης, τέκνων Ιωάννου Πλεύρη.

2. 'Ότι, δυνάμει της υπ' αριθμόν 207/1983 αποφάσεως του Μονομελούς Πρωτοδικείου Ρεθύμνης, καθωρίσθη προσωρινή τιμή μονάδος αποζημιώσεως του ανωτέρω αναγκαστικώς προσκυρωτέου οικοπέδου, εις δραχμάς δέκα τέσσερεις χιλιάδες (14.000) κατά Μ2, η δε εν όλω προσωρινώς καθορισθείσα αποζημίωσις ανέρχεται σε δραχμές ένα εκατομμύριον ενενήκοντα πέντε χιλιάδες πεντακόσιες (1.095.500).

3. 'Ότι αύτη, την 26.4.1984, κατέθεσεν εις τον εν Ρεθύμνω Γραφείον του Ταμείου Παρακαταθηκών και Δανείων, την άνω προσωρινώς καθορισθείσαν αποζημίωσιν, εκδοθέντος περί της καταθέσεως αυτής του υπ' αριθμόν 7984/26.4.1984 Γραμματίου συστάσεως παρακαταθήκης και

4. 'Ότι ειδοποιούνται οι φερόμενοι ως δικαιούχοι της άνω προσωρινής αποζημιώσεως Ελευθέριος Ι. Πλεύρης, Κωνσταντίνος Ι. Πλεύρης, Νικόλαος Ι. Πλεύρης, Βασίλειος Ι. Πλεύρης και Πόπη Ι. Πλεύρη, συζ. Δημ. Αλεξανδροπούλου, κάτοικοι Αθηνών, ως και πας τρίτος προβάλλων ή αξιών δικαιώματα επί του προσκυρωτέου οικοπέδου, περί της παρακαταθέσεως αυτής.

Η Ανακοινούσα και Ειδοποιούσα
ΧΑΡΙΚΛΕΙΑ Ι. ΑΣΟΥΜΑΝΑΚΗ

Ο Πληρεξούσιος Δικηγόρος
ΒΑΣΙΛΕΙΟΣ Κ. ΔΕΡΒΙΣΗΣ

(Αριθ. διπλ. 9565878/84, του Δ' Δημόσιου Ταμείου Αθηνών της 30.4.84).