

ΕΦΗΜΕΡΙΣ ΤΗΣ ΚΥΒΕΡΝΗΣΕΩΣ

ΤΗΣ ΕΛΛΗΝΙΚΗΣ ΔΗΜΟΚΡΑΤΙΑΣ

ΑΘΗΝΑ
16 ΑΥΓΟΥΣΤΟΥ 1984

ΤΕΥΧΟΣ ΤΕΤΑΡΤΟ

ΑΡΙΘΜΟΣ ΦΥΛΑΚΟΥ
449

ΠΕΡΙΕΧΟΜΕΝΑ

ΠΟΛΕΟΔΟΜΙΑ ΔΙΑΤΑΓΜΑΤΑ

Χαρακτηρισμός ως διατηρητέου του κτιρίου που βρίσκεται επί των οδών Μαιζώνος και Κολοκοτρώνη στην Πάτρα (Αχαΐας) και επιβολή ειδικών όρων δόμησης του κτιρίου αυτού. 1

ΑΠΟΦΑΣΕΙΣ

Άρση αναστολής οικοδομικών εργασιών και χορήγηση οικοδομικών αδειών σε οικοδομικά τετράγωνα του ρυμοτομικού σχεδίου Δήμου Ηλιούπολης (Αττικής). . . 2

Τροποποίηση σχεδίου οικισμού Αμφίων Κοινότητας Αρισθέης υπα Ο.Τ. 12, 117 και 215, Ν. Ρυθμίσεως. 3

ΠΟΛΕΟΔΟΜΙΑ ΔΙΑΤΑΓΜΑΤΑ

(1);

Χαρακτηρισμός ως διατηρητέου του κτιρίου που βρίσκεται επί των οδών Μαιζώνος και Κολοκοτρώνη στην Πάτρα (Αχαΐας) και επιβολή ειδικών όρων δόμησης του κτιρίου αυτού.

Ο ΠΡΟΕΔΡΟΣ ΤΗΣ ΕΛΛΗΝΙΚΗΣ ΔΗΜΟΚΡΑΤΙΑΣ

Έχοντας υπόψη:

1. Τις διατάξεις του από 17 Ιουλίου 1923 Ν. Δ/τος «περί σχεδίων πόλεων κλπ.», όπως μεταγενέστερα τροποποιήθηκαν και συμπληρώθηκαν και ειδικότερα το άρθρο 9.
2. Τις διατάξεις του Ν.Δ. 8/1973 «περί Γ.Ο.Κ.» και ειδικότερα τα άρθρα 79 (παρ. 6), όπως αυτή αντικαταστάθηκε με την παράγραφο 1 του άρθρου 4 του Νόμου 622/1977 «περί εισπράξεως υπό του Δημοσίου Ταμείου των διά την έκδοσιν οικοδομικών αδειών καταβαλλομένων φόρων κλπ.» (ΦΕΚ 171/Α') και 80.
3. Την αριθ. 75724/1151/30.12.83 κοινή απόφαση των Υπουργών Προεδρίας Κυβερνήσεως και Χωροταξίας, Οικισμού και Περιβάλλοντος «Κωδικοποίηση και συμπλήρωση Συλλογικών Οργάνων Γνωμοδοτικής και Αποφασιστικής αρμοδιότητας του Υπουργείου Χωροταξίας, Οικισμού και Περιβάλλοντος σε ενιαίο κείμενο» (ΦΕΚ 767/Β') και ειδικότερα το άρθρο 5.

4. Τις διατάξεις του Ν. 1032/1980 «περί συστάσεως Υπουργείου Χωροταξίας, Οικισμού και Περιβάλλοντος» (ΦΕΚ 57/Α') και ειδικότερα τα άρθρα 2, 3 και 7.

5. Την από 19.1.1984 εισήγηση—αιτιολογημένη έκθεση της Διεύθυνσης Παραδοσιακών Οικισμών και Περιβάλλοντος (Π7).

6. Την αριθ. 14/1984 γνωμοδότηση του Κεντρικού Συμβουλίου Χωροταξίας, Οικισμού και Περιβάλλοντος.

7. Την αριθ. 365/1984 γνωμοδότηση του Συμβουλίου της Επικρατείας, με πρόταση του Υπουργού Χωροταξίας, Οικισμού και Περιβάλλοντος, αποφασίζουμε:

Άρθρο 1.

1. Χαρακτηρίζεται σαν διατηρητέο το κτίριο που βρίσκεται στη συμβολή των οδών Μαιζώνος και Κολοκοτρώνη, οικοδομικό τετράγωνο 534, στην πόλη της Πάτρας (Αχαΐας) όπως φαίνεται στο σχετικό πρωτότυπο διάγραμμα με κλίμακα 1:500 που θεωρήθηκε από τον Προϊστάμενο της Διεύθυνσεως Πολεοδομικών Εφαρμογών με την υπ' αριθ. Γ.49010/1984 πράξη του και που συνοπτικό του αντίτυπο δημοσιεύεται με το παρόν διάταγμα.

2. Σαν διατηρητέο ορίζεται το αρχικό, καθώς και οι ενσφαιρωμένες σ' αυτό μεταγενέστερες προσθήκες όχι όμως οποιαδήποτε σε ύψος ή σε έκταση υφιστάμενα τμήματα, που αλλοιώνουν ή είναι ξένα προς το αρχικό κτίριο. Ο χαρακτηρισμός των τμημάτων που δεν παρατίθενται ενδιαφέρον ή είναι ξένα ή αλλοιώνουν το κτίριο και είναι ξένα ή επιβάλλεται να αφαιρεθούν πραγματοποιείται από την Επιτροπή Αρχιτεκτονικού Ελέγχου (Ε.Ε.Α.Ε.).

3. Στο χαρακτηριζόμενο σαν διατηρητέο κτίριο απαγορεύεται κάθε αφαίρεση, αλλοίωση ή καταστροφή τόσο των επί μέρους αρχιτεκτονικών ή διακοσμητικών στοιχείων του, όσο και αυτού του ίδιου του κτιρίου εκτός από τα στοιχεία της παρ. 2 του παρόντος που επιτρέπει ή επιβάλλει η Επιτροπή Εναρμόνισης Αρχιτεκτονικού Ελέγχου (Ε.Ε.Α.Ε.) την αφαίρεσή τους.

4. Επιτρέπεται η επισκευή, ο εκσυγχρονισμός των εγκαταστάσεων, η σπαταλή ενέργειας και κάθε επέμβαση για λόγους στατικούς ή λειτουργικούς, του χαρακτηριζόμενου σαν διατηρητέου κτιρίου, εφόσον δε αλλοιώνεται ο γενικός αρχιτεκτονικός χαρακτήρας και οι βασικές αρχές της σύνθεσης του κτιρίου και δεν θίγονται τα αναφερόμενα στην παρ. 2 του παρόντος σαν διατηρητέα στοιχεία του.

5. Δεν επιτρέπεται η τοποθέτηση οποιαδήποτε επιγραφής ή διαφήμισης εκάτω στις στέγες και προστεγάζματα του κτιρίου.

Στις προσόψεις του κτιρίου επιτρέπεται η τοποθέτηση μόνο επιγραφών, οι οποίες όμως να μην καλύπτουν, αλλοιώνουν ή καταστρέφουν στοιχεία της αρχιτεκτονικής ρυθμολογίας των όψεων, όπως επίσης και λειτουργικά στοιχεία του κτιρίου. Η στερέωση των επιγραφών γίνεται με τρόπο που να μη προκαλείται μόνιμη βλάβη στα παραπάνω στοιχεία.

Οι επιγραφές να μην εξέχουν από την επιφάνεια της όψης που τοποθετούνται περισσότερο από είκοσι εκατοστά (0,20) του μέτρου, εκτός από το σήμα φαρμακείου και ιατρείου (σταυρός) που μπορεί να τοποθετηθεί κάθετα, χωρίς όμως να προεξέχει οποιδήποτε σημείο του, περισσότερο από ογδόντα εκατοστά (0,80) του μέτρου από αυτή.

Οι επιγραφές να είναι γραμμένες στην Ελληνική γλώσσα και να αναγράφουν μόνο το όνομα του ενδιαφερόμενου μαζί με την Ελληνική και ξενόγλωσση επιγραφή, και να μεταφράζει την Ελληνική, με τον όρο και ξενόγλωσσα στοιχεία δεν υπερβαίνουν σε μέγεθος τα Ελληνικά.

Σε περίπτωση που τοποθετούνται περισσότερες από μία επιγραφές στην ίδια όψη ή προστίθεται νέα επιγραφή, εξετάζεται η συνολική στην πρόσοψη τοποθέτηση και σύνθεση των επιγραφών. Στην περίπτωση αυτή μπορεί η Αρχή να επιβάλει τροποποιήσεις στις επιγραφές που ήδη υπάρχουν, για να επιτευχθεί αρτιότερο αισθητικό αποτέλεσμα. Οι παραπάνω τροποποιήσεις πραγματοποιούνται μέσα σε τρεις (3) μήνες από την καινοποίηση της εγκριμένης μελέτης στους ενδιαφερόμενους.

6. Επιβάλλεται η αποκατάσταση και συντήρηση των όψεων του χαρακτηριζόμενου με τα παρόν Διατάγματα σαν διατηρητέου κτιρίου. Η αποκατάσταση γίνεται λαμβάνοντας υπόψη τόσο τα ήδη υπάρχοντα στο κτίριο αρχιτεκτονικά και διακοσμητικά στοιχεία, όσο και τις σύγχρονες λεπτομερείες ανάγκες. Σε περίπτωση αλλοίωσης και ανεπαρκών στοιχείων για το ίδιο κτίριο λαμβάνεται υπόψη η βασική αρχιτεκτονική σύνδεση και η συγγενής μορφολογία και τεχνολογία των παραδοσιακών κτιρίων του άμεσου περιβάλλοντος.

7. Σε περίπτωση μερικής ή ολικής καταστροφής του διατηρητέου κτιρίου η Επιτροπή Ενασχέσεως Αρχιτεκτονικού Ελέγχου (Ε.Ε.Α.Ε.) μπορεί να επιβάλει κατά την ανοικοδόμησή του την πιστή ανακατασκευή του κτιρίου εξ ολοκλήρου ή κατά τα τμήματα καταστροφής του, βάσει στοιχείων που αποδεικνύουν την μορφή του πριν από την καταστροφή.

Η ανακατασκευή στηρίζεται στις ίδιες αρχές που διέπουν την αποκατάσταση του διατηρητέου κτιρίου.

8. Για οποιαδήποτε επέμβαση στο εξωτερικό ή εσωτερικό του διατηρητέου κτιρίου ή και στον περιβάλλοντα χώρο του όπως και για την τοποθέτηση επιγραφής απαιτείται η έκδοση αδείας, ύστερα από σύμφωνη γνώμη της Επιτροπής Ενασχέσεως Αρχιτεκτονικού Ελέγχου (Ε.Ε.Α.Ε.).

9. Επιβάλλεται η συντήρηση των όψεων του διατηρητέου κτιρίου ανά 10 έτη. Η Επιτροπή Ενασχέσεως Αρχιτεκτονικού Ελέγχου (Ε.Ε.Α.Ε.) μπορεί να εγκρίνει την παράταση του χρονικού αυτού ορίου εφόσον κρίνει ότι οι όψεις έρισκονται σε καλή κατάσταση ύστερα από σχετική εισήγηση της Πολιτοδικμικής Υπηρεσίας.

10. Για την έκδοση αδείας επισκευής, αποκατάστασης, ανέγερσης και οποιασδήποτε γενικά εργασίας, σχετικής με την εφαρμογή του παρόντος Δ/τος επιβάλλεται η υποβολή στην Επιτροπή Ενασχέσεως Αρχιτεκτονικού Ελέγχου (Ε.Ε.Α.Ε.) προμελέτης σε κλίμακα 1:100 που συνοδεύεται από τεχνική περιγραφή των εργασιών, φωτογραφίες του κτιρίου (γενικές, τμημάτων και λεπτομερειών) και του περιβάλλοντος χώρου, προκειμένου να γίνει προέγκριση των αρχών της πολιτοδικμικής και αρχιτεκτονικής σύνθεσης, τυχόν ανακατασκευών, κατεδάφισης τμημάτων, προσθηκών. Μετά την προέγκριση υποβάλλεται η μελέτη σε κλίμακα 1:50 και τα σχέδια λεπτομερειών, με πλήρη καταγραφή διαστάσεων και άλλων πληροφοριών. Η μελέτη συνοδεύεται από φωτογραφίες των σχετικών λεπτομερειών σε περίπτωση αποκατάστασης επί μέρους αρχιτεκτονικών στοιχείων, περιγραφή υλικού, χρωματισμάτων και τεχνική περιγραφή εργασιών.

11. Κάθε εργασία που εκτελείται όπως και η τοποθέτηση επιγραφής ή διαφήμισης κατά παράβαση των διατάξεων του παρόντος Διατάγματος είναι αυθαίρετη και υπόκειται στις περί αυθαίρετων κατασκευών διατάξεις του ΓΟΚ εκτός από την επιβολή προστίμου.

Σε περίπτωση εκτέλεσης αυθαίρετων εργασιών επιβάλλεται η αποκατάσταση των αλλοιωμένων στοιχείων του διατηρητέου κτιρίου στην αρχική τους μορφή μέχρι και την πλήρη ανακατασκευή του κτιρίου σε περίπτωση ολισθηρούς καταστροφής του.

Στους παραβάτες των διατάξεων του παρόντος Διατάγματος επιβάλλεται η διοικητική ποινή του πρόστιμου που προβλέπεται από την παρ. 1 του άρθρου 60 του Ν. 947/79.

Άρθρο 2.

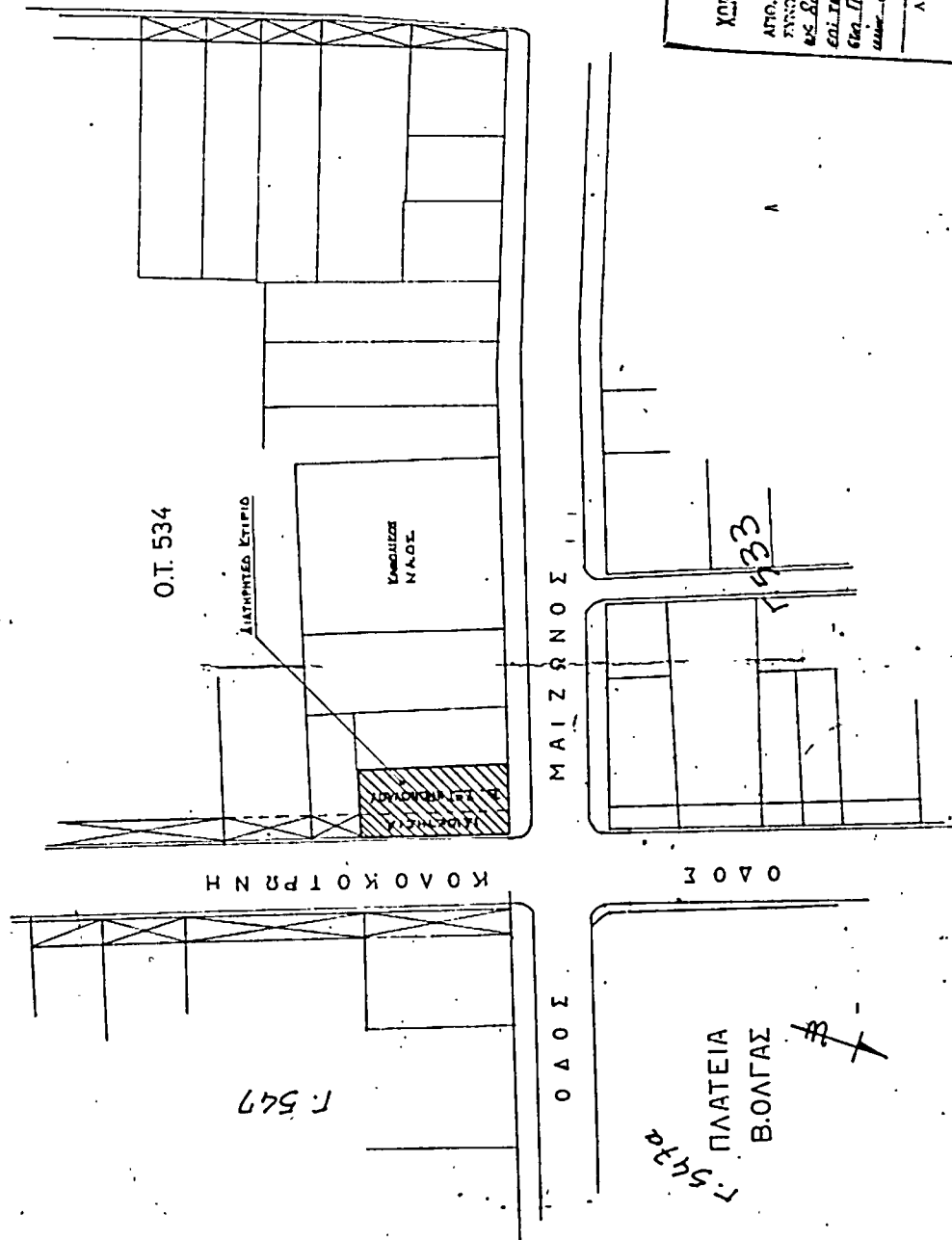
Η ισχύς του παρόντος Διατάγματος αρχίζει από τη δημοσίευσή του στην Εφημερίδα της Κυβερνήσεως.

Στον Υπουργό Χωροταξίας, Οικισμού και Περιβάλλοντος, αναθέτουμε τη δημοσίευση και εκτέλεση του παρόντος Διατάγματος.

Αθήνα, 31 Ιουλίου 1984

Ο ΠΡΟΕΔΡΟΣ ΤΗΣ ΔΗΜΟΚΡΑΤΙΑΣ
ΚΩΝΣΤΑΝΤΙΝΟΣ Γ. ΚΑΡΑΜΑΝΛΗΣ
 Ο ΥΠΟΥΡΓΟΣ ΧΩΡΟΤΑΞΙΑΣ ΟΙΚΙΣΜΟΥ ΚΑΙ ΠΕΡΙΒΑΛΛΟΝΤΟΣ
ΑΝΤΩΝΙΟΣ ΤΡΙΤΣΗΣ

ΑΠΟΣΠΑΣΜΑ ΣΧΕΔΙΟΥ
ΠΟΛΕΩΣ ΠΑΤΡΩΝ (μ.α.α.α.α.α.α.)
κλ. 1:500



ΥΠΟΥΡΓΕΙΟ
ΧΩΡΟΤΑΞΗΣ, ΟΙΚΙΣΜΟΥ & ΠΕΡΙΒΑΛΛΟΝΤΟΣ

ΑΠΟ: ΤΕΧΝΙΚΟ ΠΡΟΤΥΠΟ
ΣΥΝΔΕΣΜΟΥ ΠΛΑΤΕΙΑΣ ΠΡΩΤΟΒΑΘΜΙΑΣ
ΜΕ ΣΥΜΠΛΗΡΩΣΗ ΤΟΥ ΕΠΙΣΤΗΜΟΝΙΚΟΥ
ΕΠΙ ΤΗΣ ΟΔΟΥ ΜΑΙΖΩΝΟΣ ΑΝΤΙ ΚΑΤΑΣΤΑΣΗ
ΕΝ ΠΛΑΤΕΙΑ Β.ΟΛΓΑΣ (ΑΝΤΙΣΤΑΣΗ ΤΟΥ ΕΠΙΣΤΗΜΟΝΙΚΟΥ
ΑΝΤΙΣΤΑΣΗ ΤΟΥ ΕΠΙΣΤΗΜΟΝΙΚΟΥ)

ΑΡΙΘΜΟΣ: 18 / Ιουλίου 1986
ΔΙΕΥΘΥΝΤΗΣ

Δρ. Γ. ΓΥΛΛΗ

ΥΠΟΥΡΓΕΙΟ
ΧΩΡΟΤΑΞΗΣ ΟΙΚΙΣΜΟΥ & ΠΕΡΙΒΑΛΛΟΝΤΟΣ

ΑΠΟΦΑΣΕΙΣ

Αριθ. 51754/2141

(2)

Άρση αναστολής οικοδομικών εργασιών και χορήγησης οικοδομικών αδειών σε οικοδομικά τετράγωνα του ρυμοτομικού σχεδίου Δήμου Ηλιούπολης (Αττικής).

Ο ΥΠΟΥΡΓΟΣ
ΧΩΡΟΤΑΞΙΑΣ, ΟΙΚΙΣΜΟΥ ΚΑΙ ΠΕΡΙΒΑΛΛΟΝΤΟΣ

Έχοντας υπόψη:

1. Τις διατάξεις που Ν. 1337/1983 «Επέκταση των πολεοδομικών σχεδίων, οικιστική ανάπτυξη και σχετικές ρυθμίσεις» (ΦΕΚ 33/Α') και ειδικότερα το άρθρο 4.

2. Την αριθ. 44690/768/30.8.1983 απόφαση του Υπουργού Χωροταξίας, Οικισμού και Περιβάλλοντος για μετάδοση εξουσίας υπογραφής «Με εντολή Υπουργού» στο Γενικό Γραμματέα και τους Προϊσταμένους Διευθύνσεων και Τμημάτων του Υπουργείου Χωροταξίας, Οικισμού και Περιβάλλοντος (ΦΕΚ 539 Β').

3. Την αριθ. 19658/841/14.4.1983 απόφαση του Υπουργού Χωροταξίας, Οικισμού και Περιβάλλοντος «Κίνηση της διαδικασίας του Γενικού Πολεοδομικού Σχεδίου του Ηπειρωτικού Τμήματος του Ν. Αττικής» (ΦΕΚ 154/Δ').

4. Το γεγονός ότι έχουν εκλείψει οι λόγοι αναστολής οικοδομικών εργασιών και χορήγησης οικοδομικών αδειών σε

τμήμα της περιοχής στην οποία επεβλήθη η αναστολή, αποφεύγουμε:

α) Αίρεται η αναστολή οικοδομικών εργασιών και χορήγησης οικοδομικών αδειών, που είχε επιβληθεί με την αριθ. Γ. 23997/1132/3.5.1984 απόφαση του Υπουργού Χωροταξίας, Οικισμού και Περιβάλλοντος «Αναστολή οικοδομικών εργασιών σε περιοχή εντός και εκτός των ρυμοτομικών σχεδίων των Δήμων Παλαιού Φαλήρου, Αγίου Δημητρίου και Ηλιούπολης (Αττικής)» (ΦΕΚ 301/Δ'/1984) στα αριθ. 476, 477, 479, 480, 481, 483, 484, 488, 489, 494, 495, 496, 497, 498, 499, 500, 501, 502, 503, 704, 705 και 706 οικοδομικά τετράγωνα του ρυμοτομικού σχεδίου Δήμου Ηλιούπολης, όπως φαίνονται να περικλείονται με κόκκινη γραμμή στο σχετικό πρωτότυπο διάγραμμα σε κλίμακα 1:5.000, που έχει θεωρηθεί από τον Προϊστάμενο της Δ/σης Πολεοδομικών Εφαρμογών με την αριθ. 51754/84 πράξη του και που συνοπτικό του ανώτερο δημοσιεύεται με την παρούσα απόφαση.

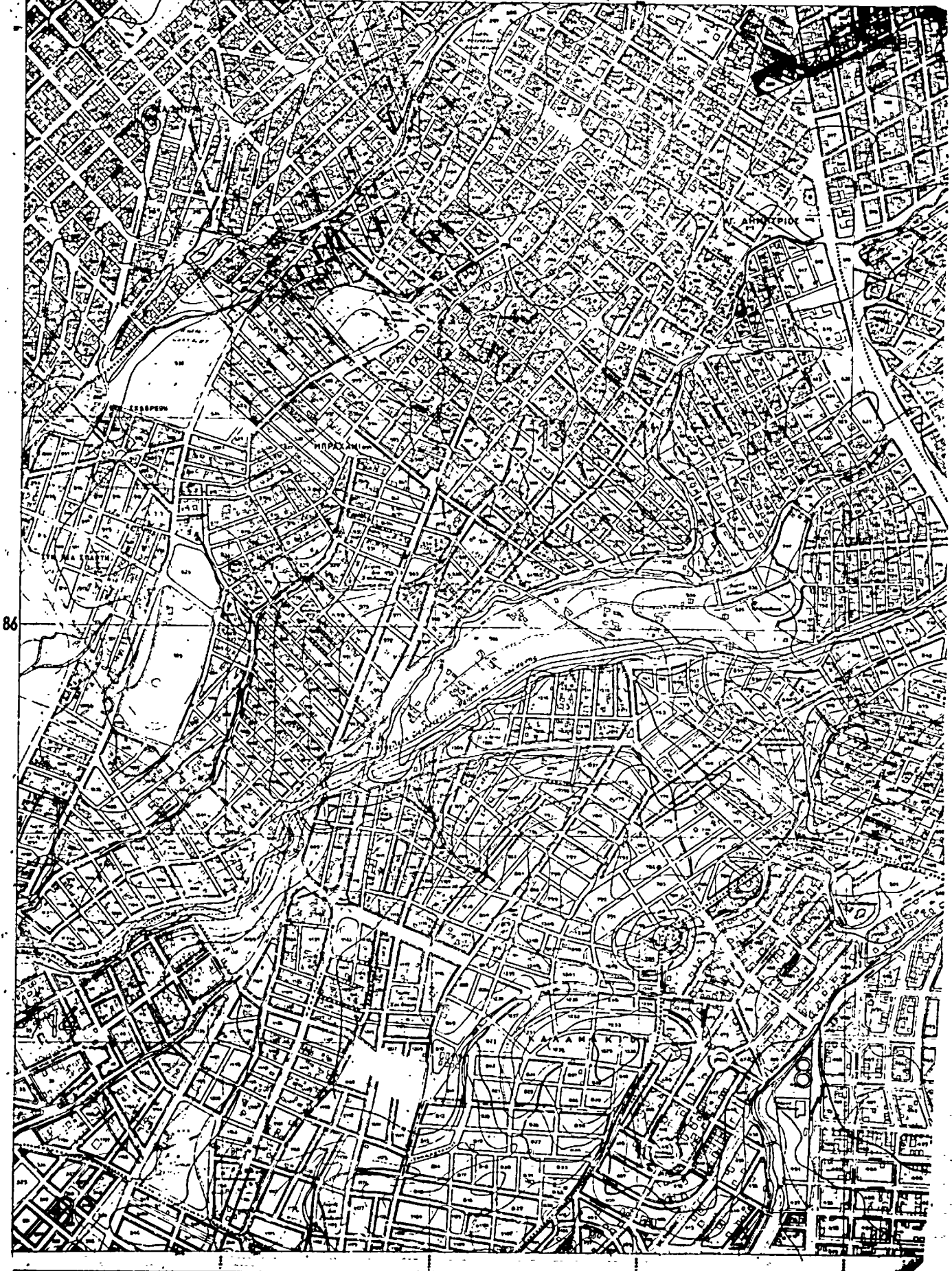
β) Η ισχύς της παρούσας απόφασης αρχίζει από τη δημοσίευσή της στην Εφημερίδα της Κυβερνήσεως.

Αθήνα, 23 Ιουλίου 1984

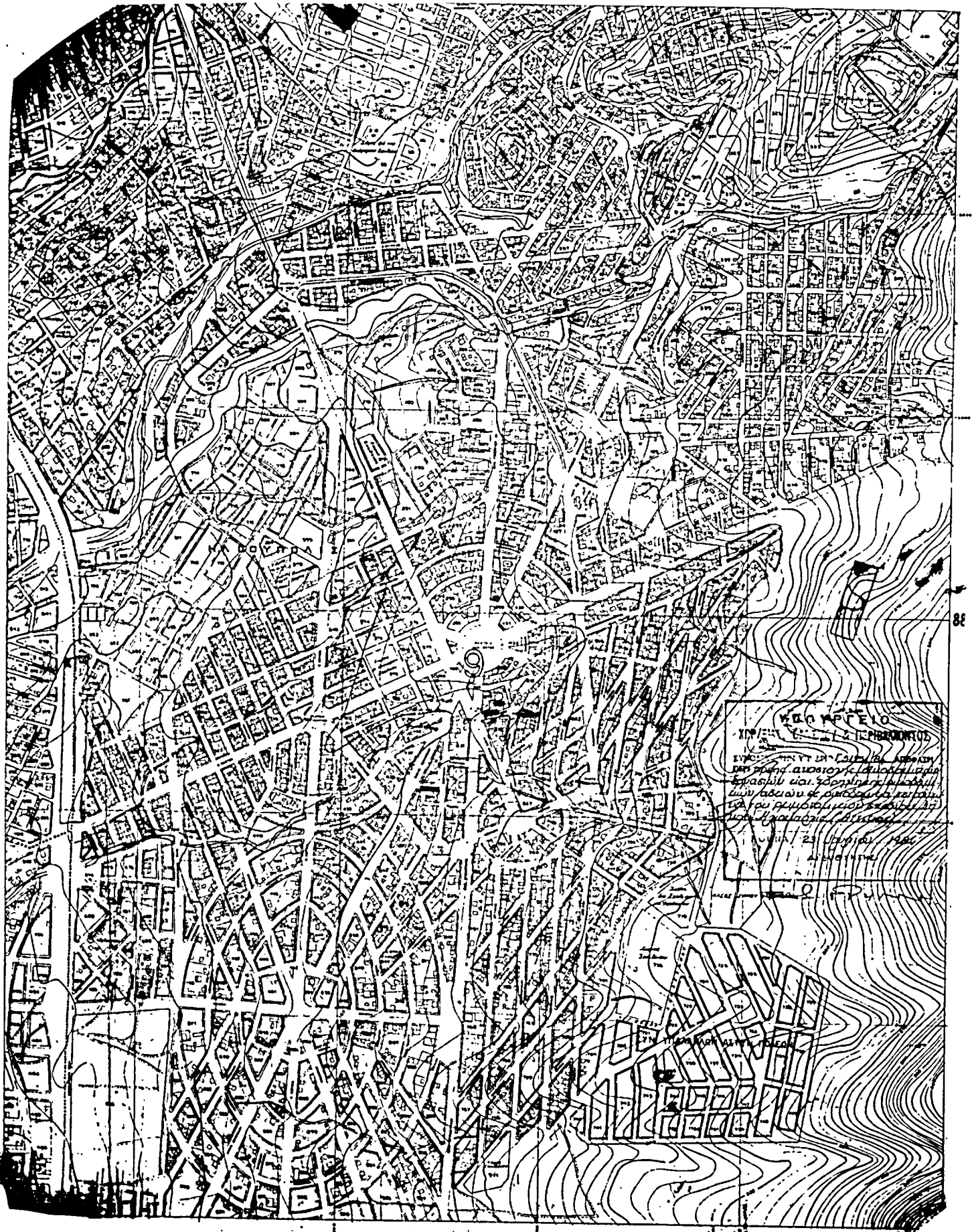
Με εντολή Υπουργού

Ο Γενικός Γραμματέας
ΠΙΑΝΝΗΣ ΚΑΛΑΝΤΙΔΗΣ

ΛΕΚΑΝΟΠΕΔΙΟΝ - ΑΘΗΝΩΝ 1:5000



ΕΠΙΣΤΗΜΟΝΙΚΟΝ ΓΡΑΦΕΙΟΝ ΤΟΠΟΓΡΑΦΙΑΣ
ΚΑΙ ΦΩΤΟΓΡΑΦΙΑΣ



ΚΑΡΤΑ ΠΛΑΝΟΥ
ΤΗΣ ΠΟΛΕΩΣ ΤΗΣ ΑΘΗΝΑΙΩΝ
ΕΚΔΟΣΗ ΓΕΩΓΡΑΦΙΚΟΥ ΚΑΙ ΤΟΠΟΓΡΑΦΙΚΟΥ ΓΡΑΦΕΙΟΥ
ΤΗΣ ΔΙΕΥΘΥΝΣΕΩΣ ΤΩΝ ΓΕΩΓΡΑΦΙΚΩΝ ΕΡΕΥΝΩΝ
ΤΗΣ ΑΚΑΔΗΜΙΑΣ ΑΘΗΝΩΝ
ΑΘΗΝΑΙ 23 Ιουλίου 1947

© 1947 by the Geographical and Topographical Office of the Academy of Athens. All rights reserved. No part of this publication may be reproduced without the permission of the Academy of Athens.

Αριθ. ΤΠΠΕ 2536

(3)

Τροποποίηση σχεδίου οικισμού Αμφίων Κοινότητας Αρίσθης
στα Ο.Τ. 12, 117 και 215 Ν. Ροδάκης.

Ο ΝΟΜΑΡΧΗΣ ΡΟΔΟΠΗΣ

Έχοντας υπόψη:

1. Τις διατάξεις του Α.Ν. 314/68 «περί παροχής εις τον Υπουργόν Βορείου Ελλάδος και τους Νομάρχας κλπ.».

2. Το Ν. Δ/γμα 1018/1971 «περί τροποποιήσεως και συμπληρώσεως του Α.Ν. 314/68».

3. Το από 1940 διάγραμμα του Υπουργείου Γεωργίας οικισμού Αμφίων.

4. Τη με αριθ. 13/1984 γνωμοδότηση του ΣΧΟΠ Ν. Ροδάκης.

5. Τις διατάξεις του 3200/55 «περί διοικητικής αποκεντρώσεως».

6. Τις διατάξεις του Ν. Δ/τος 532/70 «περί συμπληρώσεως των διατάξεων περί διοικητικής αποκεντρώσεως».

7. Τις διατάξεις του 1032/14.3.1980 Νόμου «περί σκοτάσεως ΥΧΟΠ».

8. Τις διατάξεις του Ν. Δ/τος της 17.7.1923 «περί σχεδίων πόλεων και χωμών κλπ.».

9. Το αποτέλεσμα της τελευταίας απογραφής κατά την οποία ο πληθυσμός του οικισμού «ΑΜΦΙΑ» είναι λιγότερος από 5.000 κάτοικοι.

10. Την απόφαση 20/1984 κοινοτικού συμβουλίου Αρίσθης, για την τροποποίηση του ρυμοτομικού σχεδίου Αμφίων, στα Ο.Τ. 12, 117 και 215, αποφασίζουμε:

Τροποποιούμε το σχέδιο οικισμού «ΑΜΦΙΑ» Κοινότητας Αρίσθης στα Ο.Τ. 12, 117 και 215, όπως φαίνεται στο τοπογραφικό διάγραμμα σε κλίμακα 1:500 που συνοδεύει αυτή την απόφαση.

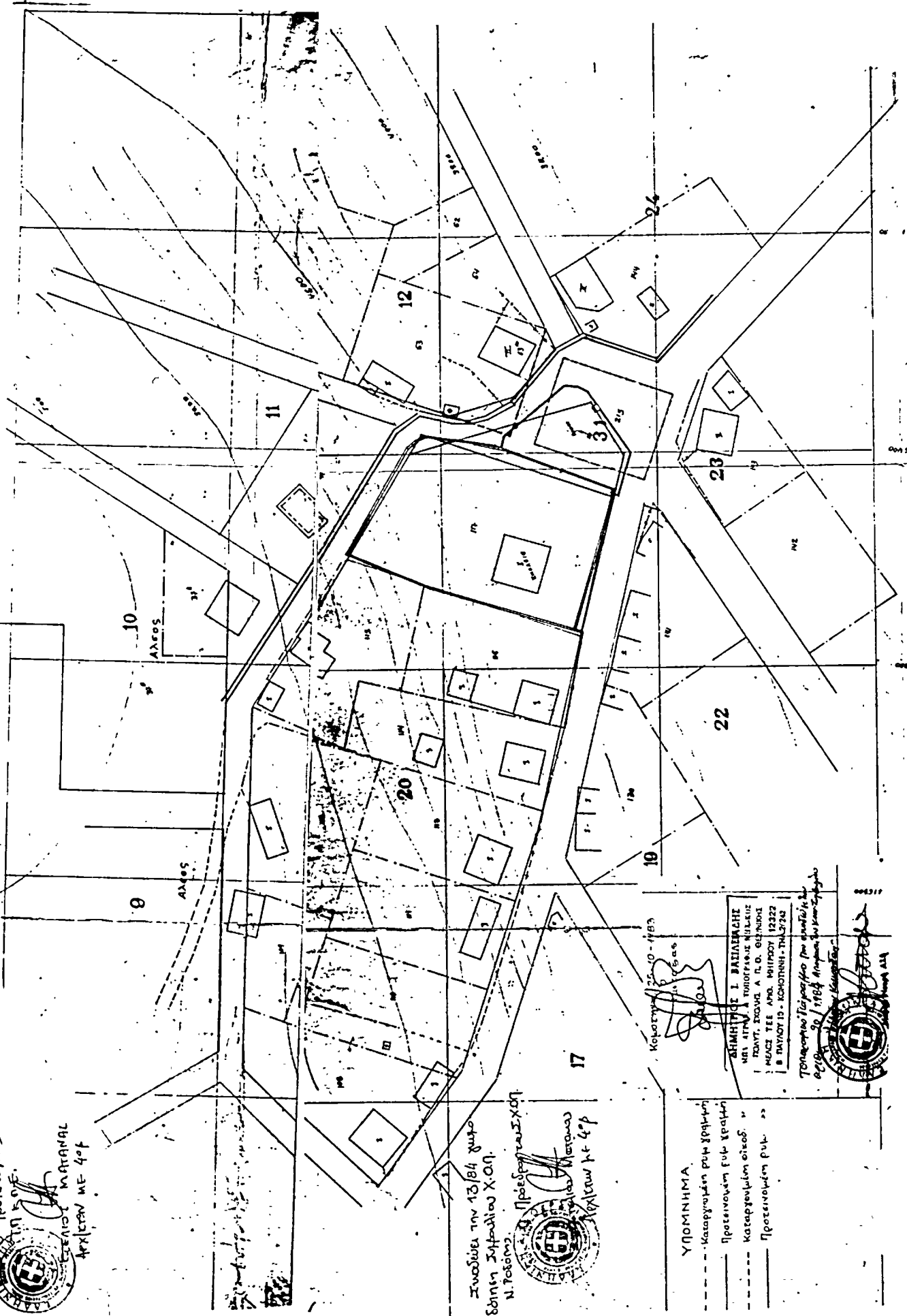
Κομοτηνή, 26 Ιουνίου 1984

Ο Νομάρχης
ΑΠΟΣΤΟΛΟΣ ΠΑΠΑΔΗΜΟΣ

Α Μ Φ Ι Α

τροποποιήσις ρυμοτομίας

κλίμαξ 1:500



Συνοδία τῶν κτ. αρθρ. ΤΠΝΕ 2535/86-6.814
 ἄρθρου Νομορτῶν Ποσειδῶν
 Προϊστατὴς
 ΓΕΩΛΟΓ. ΜΑΓΑΛΑ
 ΑΡΧΙΤΕΚΤΩΝ ΜΕ 404



Συνοδία τῶν 13/84 γυμν.
 Ἐδρῆν Ἰσχυρῶν Χ.Ο.Π.
 Ν. Ποσειδῶν
 Προϊστατὴς Χ.Ο.Π.
 Γεωργ. Μαραῶν
 ΑΡΧΙΤΕΚΤΩΝ Κτ 404



Κοσῆται 25-10-1983

Κοσῆται 25-10-1983

ΔΗΜΗΤΡΙΟΣ Ι. ΒΑΣΙΛΕΥΑΧΗΣ
 ΜΕΛ. ΑΓΡΟΤ. ΤΟΠΟΓΡΑΦΙΚ. ΜΗΧΑΝΙΚΗΣ
 ΠΛΑΥΤ. ΣΚΟΠΩ. Α. Π. Ο. ΟΥΡΝΩΣΗΣ
 ΜΕΛΟΣ ΤΗΣ ΑΡΧ. ΚΑΤΗΓΟΡ. 12322
 Β. ΒΑΥΛΟΥ 15 - ΕΚΦΟΡΤΙΝΗ - ΤΗΛ. 2722

Προσφώνησις τῶν αρθρ. 13/84 γυμν. 13/84
 αρθρ. 13/84 ἄρθρου Νομορτῶν Ποσειδῶν
 Ἐδρῆν Ἰσχυρῶν Χ.Ο.Π.



- ΥΠΟΜΗΝΗΜΑ
- Καταργηθέντες οὐκ ἐφαρτῶν
 - Προτεινομένη οὐκ ἐφαρτῶν
 - Κατασκευασθέν οὐκ ἐφαρτῶν
 - Προτεινομένη οὐκ ἐφαρτῶν