



# ΕΦΗΜΕΡΙΣ ΤΗΣ ΚΥΒΕΡΝΗΣΕΩΣ

## ΤΗΣ ΕΛΛΗΝΙΚΗΣ ΔΗΜΟΚΡΑΤΙΑΣ

ΑΘΗΝΑ  
11 ΣΕΠΤΕΜΒΡΙΟΥ 1984

ΤΕΥΧΟΣ ΤΕΤΑΡΤΟ

ΑΡΙΘΜΟΣ ΦΥΛΛΟΥ  
476

### ΠΕΡΙΕΧΟΜΕΝΑ

#### ΑΠΑΛΛΟΤΡΙΩΣΕΙΣ

##### ΑΠΟΦΑΣΕΙΣ

Καθορισμός των ορίων του αιγιαλού και δημιουργία ζώνης παραλίας στη θέση «Δυτική πλευρά Λιμένος Ερμιόνης» 1

#### ΠΟΛΕΟΔΟΜΙΑ

##### ΑΠΟΦΑΣΕΙΣ

Έγκριση ρυμοτομικής μελέτης Α.Ο.Ε.Κ. VII για την ανέγερση εργατικών κατοικιών στην Πάτρα ..... 2

Τροποποίηση του ρυμοτομικού σχεδίου πόλεως Βόλου στη συνοικία «Λεύκη» και στο Ο.Τ. 985 ..... 3

#### ΑΠΑΛΛΟΤΡΙΩΣΕΙΣ

##### ΑΠΟΦΑΣΕΙΣ

Αριθ. 7563

(1)

Καθορισμός των ορίων του αιγιαλού και δημιουργία ζώνης παραλίας στη θέση «Δυτική πλευρά Λιμένος Ερμιόνης».

#### Ο ΝΟΜΑΡΧΗΣ ΑΡΓΟΛΙΔΑΣ

Έχοντας υπόψη :

1. Τις διατάξεις των άρθρων 1 μέχρι και 7 του Α.Ν. 2344/1940 «περί αιγιαλού και παραλίας» όπως τροποποιήθηκαν και συμπληρώθηκαν με τις διατάξεις : α) του άρθρου 13 του Ν. 1078/1980 και β) του άρθρου 23 του Ν. 1337/1983.

2. Τις διατάξεις της παραγράφου 9 του άρθρου 1 του Κεφαλαίου Β' της Ο 208/181/26.4.1982 (Φ.Ε.Κ. 214/26.4.1982 Τεύχος Β') και της απόφασης των Υπουργών Προεδρίας Κυβερνήσεως και Οικονομικών «Αναμόρφωση συλλογικών οργάνων γνωμοδοτικής και αποφασιστικής αρμοδιότητας του Υπουργείου Οικονομικών».

3. Την από 22.5.1984 Έκθεση της «Επιτροπής καθορισμού των ορίων του αιγιαλού και παραλίας και θέσεων αμμοληψίας» που καθόρισε τα όρια του αιγιαλού και της παραλίας στην περιοχή «Δυτική πλευρά Λιμένος Ερμιόνης» και το από 10.11.1983 με κλίμακα 1 : 500 τοπογραφικό διάγραμμα του Πολιτικού Μηχανικού Γεωργίου Μήτσου που θεωρήθηκε την 20.11.1983 από την Δ/ση Τεχνικών Υπηρεσιών της Νομαρχίας Αργολίδας και συνοδεύει την Έκθεση της προαναφερομένης Επιτροπής.

4. Τη σύμφωνη γνώμη του Γενικού Επιτελείου Ναυτικού που διατυπώθηκε στο Φ. 187.2/309/84/3.7.1984 έγγραφό του.

5. Τις διατάξεις του άρθρου 1 της παραγράφου 1 του Ν. 3200/1955 (Φ.Ε.Κ. 97/Α/1955) «περί διοικητικής αποκέντρωσης» σε συνδυασμό με τις διατάξεις του από 28.6.1955 Β. Δ/τος «περί εξαιρέσεως από της κατά το άρθρο 1 παράγραφο 1 του Ν. 3200/1955 αρμοδιότητας των Νομαρχών, αντικειμένου τωνών αρμοδιότητας του Υπουργού Οικονομικών» του Β.Δ. 704/1970 και του άρθρου 1 παράγραφος 5 του Π.Δ. 71/25.2.1984, σχετικά με τη μεταβίβαση αρμοδιοτήτων του Υπουργού Οικονομικών στους Νομάρχες και στις περιφερειακές Αρχές δικαιομαχικού επιπέδου, αποφασίζουμε :

Επικυρώνουμε την από 22.5.1983 Έκθεση της Επιτροπής καθορισμού των ορίων του αιγιαλού και παραλίας και θέσεων αμμοληψίας καθώς και το από 10.11.1983 τοπογραφικό διάγραμμα που την συνοδεύει, το οποίο συντάχτηκε από τον Γεώργιο Μήτσου Πολιτικό Μηχανικό, με κλίμακα 1 : 500 και θεωρήθηκε την 20.11.1983 από τη Διεύθυνση Τεχνικών Υπηρεσιών της Νομαρχίας επί του οποίου η πιο πάνω Επιτροπή, με κίτρινη γραμμή καθόρισε τα όρια του αιγιαλού στη θέση «Δυτική πλευρά Λιμένος Ερμιόνης» και με κίτρινη γραμμή τα όρια της παραλίας στην ίδια θέση.

Η παρούσα απόφαση μαζί με την Έκθεση και το διάγραμμα που προαναφέρθηκε να δημοσιευθούν στην Εφημερίδα της Κυβερνήσεως, σύμφωνα με τις διατάξεις του άρθρου 13 του Ν. 1078/1983.

#### ΕΚΘΕΣΗ

Επιτροπής καθορισμού των ορίων του αιγιαλού άρθρου 74 Π. Δ. 6367/77 δια τον ανακαθορισμό των ορίων του αιγιαλού στη θέση Δυτικής πλευράς Λιμένα Ερμιόνης επαρχίας Ερμιονίδας Νομού Αργολίδας.

Κρανίδι 22.5.84 οι υπογεγραμμένοι :

1. Γεώργιος Καράμπελας Οικονομικός Έφορος Κρανιδίου σαν Πρόεδρος.

2. Αθανάσιος Κατσαφάρας πολιτικός μηχανικός στην Δ.Τ.Υ. Νομού Αργολίδας αναπληρών του Δ.Τ.Υ. Ν. Αργολίδας σαν μέλος.

3. Ανάργυρος Τσούρος Λιμενάρχης Πορτοχελίου σαν μέλος.

Αποτελούντες την Επιτροπή καθορισμού των ερίων του αιγιαλού σύμφωνα με το άρθρο 74 του Π.Δ. 636/77 & της υπ' αριθ. 3082/82 απόφασης Νομάρχης (παρ. 1-άρθρο 63 Π.Δ. 636/77) συγκληθείσα με την υπ' αριθ. 2607/16.5. 1984 εντολή του Προέδρου αυτής μετέβηκε επί τόπου στην προαναφερόμενη περιοχή την 22.5.1984.

Λαβόντες υπόψη :

1. Τα υπό του Γεωργίου Μήτσου Πολιτικού Μηχανικού συνταχθέντα την 10.11.1983 τοπογραφικό & υψομετρικό διάγραμμα σε μία πινακίδα κλίμακας 1 : 500 ηλεγμένου για την ακρίβεια της αποτυπώσεως από τον τοπογράφο μηχανικό Νικόλαο Ασημάκο την 20.11.1983 & θεωρηθέν από τη Δ/ση Τεχνικών Υπηρεσιών Νομού Αργολίδας την 20.11.1983 όπως το άρθρο 20 Ν. 719/77 ορίζει.

2. Τις διατάξεις Α.Ν. 2344/40 όπως τροποποιήθηκε καθώς & την προς τούτο σχετική δικαστηριακή & Διοικητική Νομολογία.

3. Την σχηματισθείσα αντίληψη από την επιτόπια μετάβαση περί του πλάτους της βρεγόμενης της ξηράς της παραλίας θέσης του αιγιαλού & λοιπών συναφών στοιχείων ήτοι :

α) Μορφή της αυτής πεδινή χωματώδης.

β) Υπήρχε μικρό W.C. στη ζώνη της παραλίας που καταδαφίστηκε υπάρχει τεχνική τάφρος & πλακοσκεπές γεφυρίδιον.

γ) Βάθος θαλασσίου χώρου 0,60 έως 1 μέτρο & ομαλή μεταβολή αυτού & δεν υπάρχει ανάπτυγμα πελάγους καθ' όσον πέριξ είναι ο λιμένας Ερμιόνης.

4. Το υπ' αριθ. 187.2/568/81/7.9.81 έγγραφο του Υπουργείου Εθνικής Άμυνας (Γ.Ε.Ν. ΕΠ Ναυτικού Δ/ση Α2 Τμήμα IV).

5. Ως & την υπ' αριθ. 187.2/2309/84 γνωμοδότηση του Υπουργείου Εθνικής Άμυνας Γενικό Επιτελείο Ναυτικού Δ/ση Α2 Τμήμα IV, αποφασίζει :

Καθορίζει επί του ως άνω τοπογραφικού διαγράμματος :

α) Την οριογραμμή του αιγιαλού δι' ερυθράς συνεχούς πολυγωνικής γραμμής 1,2,...7 της οποίας οι κορυφές εξασφαλίζονται από σταθερά σημεία όπως εμφανίζεται στο διάγραμμα.

β) Την οριογραμμή της παραλίας δια συνεχούς κίτρινης πολυγωνικής γραμμής 1',2'....7' της οποίας οι κορυφές εξασφαλίζονται από σταθερά σημεία.

γ) Την οριογραμμή του παλαιού αιγιαλού δια συνεχούς κυανής πολυγωνικής γραμμής I,II...VI της οποίας οι κορυφές εξασφαλίζονται εκ σταθερών σημείων.

2. Δεν εξαιρούνται από την οριογραμμή της παραλίας τα υπάρχοντα στην ζώνη της κτίσματα.

3. Τίθεται ζώνη παραλίας επειδή δεν πληρούνται οι σκοποί της παραγράφου 1 του άρθρου 7 του Α.Ν. 2344/1940.

Η Επιτροπή

Ο Πρόεδρος  
ΓΕΩΡΓ. ΚΑΡΑΜΠΕΛΑΣ

Τα Μέλη  
1) ΑΘ. ΚΑΤΣΑΦΑΡΑΣ  
2) ΑΝΑΡΓ. ΤΣΟΥΡΟΣ

Ναύπλιο, 24 Ιουλίου 1984

Ο Νομάρχης  
ΘΩΜΑΣ ΜΕΤΑΞΑΣ

**ΤΟΠΟΓΡΑΦΙΚΟ ΔΙΑΓΡΑΜΜΑ  
ΟΡΙΣΜΟΥ ΟΡΙΩΝ ΛΙΓΓΑΛΟΥ-ΠΑΡΑΛΙΑΣ**

ΠΡΟΪΑΦΕΡΟΜΕΝΟΣ ΚΟΙΝΟΤΗΤΑ ΕΡΜΙΟΝΗΣ  
ΠΕΡΙΟΧΗ ΛΙΜΑΝΙ ΕΡΜΙΟΝΗΣ  
ΕΠΑΡΧΙΑ ΕΡΜΙΟΝΙΔΟΣ  
ΑΡΜΟΔΙΑ ΟΙΚ ΕΦΟΡΙΑ ΚΡΑΝΙΔΙΟΥ  
ΝΟΜΑΡΧΙΑ ΑΡΓΟΛΙΔΟΣ

ΚΛΙΜΑΞ 1/500  
ΙΣΟΔΙΑΣΤΑΗ 0,50 κ

ΤΡΙΓΩΝΟΜΕΤΡΙΚΗ ΕΞΑΡΤΗΣΙΣ: ΑΥΞΕΥΣΤΗΣ  
ΥΨΟΜΕΤΡΙΚΗ ΛΟΕΤΗΡΙΑ: Σ, 4,122 ΜΣ ΠΡΟΣ ΤΗΝ ΣΤΑΘΜΗ ΤΗΣ  
ΣΕΛΩΣΣΗΣ ΤΗΣ ΠΥΡΟΣ ΤΗΣ ΣΠΟΥΤΑΚΕΩΣ

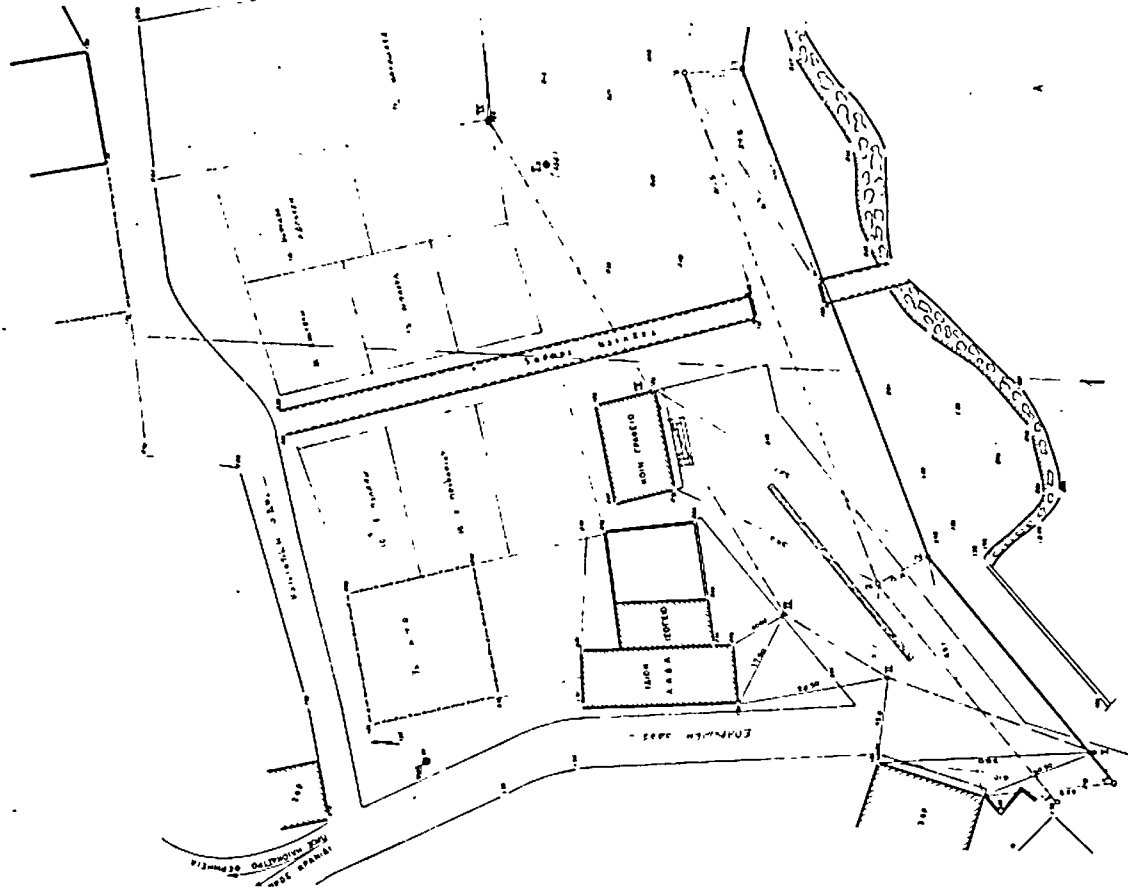
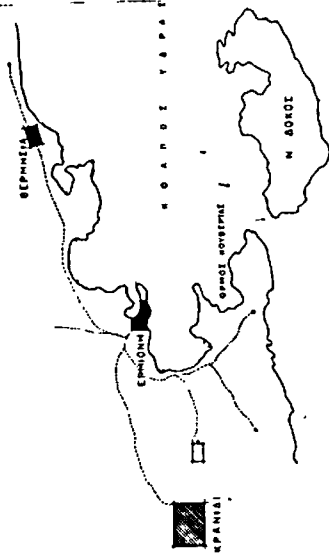
ΜΕΘΟΔΟΣ ΑΝΟΤΥΠΩΣΕΩΣ: ΤΕΧΝΟΜΕΤΡΙΚΗ  
ΧΡΟΝΟΛΟΓΙΑ ΑΝΟΤΥΠΩΣΕΩΣ: 22/11/1984

Ο ΙΣΤΙΑΣΙ ΜΗΜ/ΜΟΣ

ΜΑΚΡΟΝ ΕΠΙ ΤΕΛΟΥΣ ΔΙΑ ΤΗΝ ΑΚΡΕΒΙΑ  
ΤΗΣ ΑΝΟΤΥΠΩΣΕΩΣ  
Ο ΜΗΜ/ΜΟΣ ΤΗΣ Δ.Τ. ΥΑΡΕΦΑΛΙΔΟΣ

Ο ΔΙΕΚΕΦΤΗΣ ΤΩ ΑΡΧΟΝΤΙΣ

ΑΠΟΣΠΑΣΜΑ ΧΑΡΤΟΥ  
ΚΛΙΜΑΞ 1:100.000

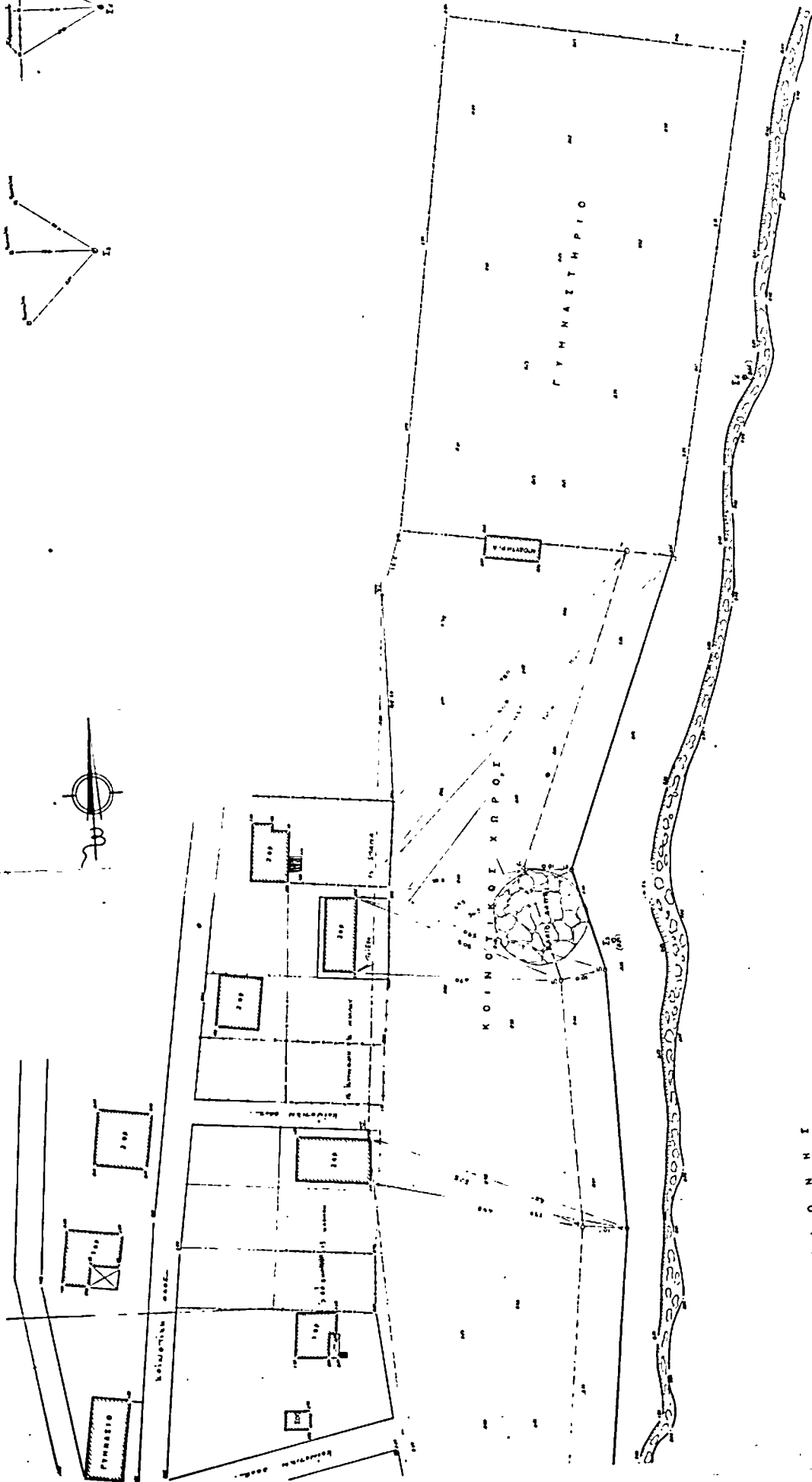


ΥΠΟΜΝΗΜΑ  
1. Το παρόν καταρτίστηκε σύμφωνα με τον Ν. 1573/84 (Φ.Ε.Κ. 10/15/84) και τον Ν. 1574/84 (Φ.Ε.Κ. 10/15/84) και αφορά τον ορισμό των ορίων της κοινότητας Ermionida με την κοινότητα Paralia.  
2. Η μελέτη έγινε σύμφωνα με τον Ν. 1573/84 (Φ.Ε.Κ. 10/15/84) και τον Ν. 1574/84 (Φ.Ε.Κ. 10/15/84) και αφορά τον ορισμό των ορίων της κοινότητας Ermionida με την κοινότητα Paralia.  
3. Ο ορισμός των ορίων έγινε σύμφωνα με τον Ν. 1573/84 (Φ.Ε.Κ. 10/15/84) και τον Ν. 1574/84 (Φ.Ε.Κ. 10/15/84) και αφορά τον ορισμό των ορίων της κοινότητας Ermionida με την κοινότητα Paralia.  
4. Ο ορισμός των ορίων έγινε σύμφωνα με τον Ν. 1573/84 (Φ.Ε.Κ. 10/15/84) και τον Ν. 1574/84 (Φ.Ε.Κ. 10/15/84) και αφορά τον ορισμό των ορίων της κοινότητας Ermionida με την κοινότητα Paralia.  
5. Ο ορισμός των ορίων έγινε σύμφωνα με τον Ν. 1573/84 (Φ.Ε.Κ. 10/15/84) και τον Ν. 1574/84 (Φ.Ε.Κ. 10/15/84) και αφορά τον ορισμό των ορίων της κοινότητας Ermionida με την κοινότητα Paralia.  
6. Ο ορισμός των ορίων έγινε σύμφωνα με τον Ν. 1573/84 (Φ.Ε.Κ. 10/15/84) και τον Ν. 1574/84 (Φ.Ε.Κ. 10/15/84) και αφορά τον ορισμό των ορίων της κοινότητας Ermionida με την κοινότητα Paralia.  
7. Ο ορισμός των ορίων έγινε σύμφωνα με τον Ν. 1573/84 (Φ.Ε.Κ. 10/15/84) και τον Ν. 1574/84 (Φ.Ε.Κ. 10/15/84) και αφορά τον ορισμό των ορίων της κοινότητας Ermionida με την κοινότητα Paralia.  
8. Ο ορισμός των ορίων έγινε σύμφωνα με τον Ν. 1573/84 (Φ.Ε.Κ. 10/15/84) και τον Ν. 1574/84 (Φ.Ε.Κ. 10/15/84) και αφορά τον ορισμό των ορίων της κοινότητας Ermionida με την κοινότητα Paralia.  
9. Ο ορισμός των ορίων έγινε σύμφωνα με τον Ν. 1573/84 (Φ.Ε.Κ. 10/15/84) και τον Ν. 1574/84 (Φ.Ε.Κ. 10/15/84) και αφορά τον ορισμό των ορίων της κοινότητας Ermionida με την κοινότητα Paralia.  
10. Ο ορισμός των ορίων έγινε σύμφωνα με τον Ν. 1573/84 (Φ.Ε.Κ. 10/15/84) και τον Ν. 1574/84 (Φ.Ε.Κ. 10/15/84) και αφορά τον ορισμό των ορίων της κοινότητας Ermionida με την κοινότητα Paralia.

Ε. ΠΑΠΑΝΔΡΕΟΥ  
Α. ΠΑΠΑΝΔΡΕΟΥ  
ΣΥΜΠΡΟΚΑΤΑΧΩΡΗΤΗΣ  
ΟΙΚΟΝΟΜΟΣ  
ΟΡΜΟΣ ΚΟΝΤΕΡΗΣ



ΕΞΑΣΤΡΑΣΙΣ



ΑΝΙ ΕΡΜΙΟΝΗ

## ΠΟΛΕΟΔΟΜΙΑ

## ΑΠΟΦΑΣΕΙΣ

Αριθ. Χ. 5229

(2)

Έγκριση ρυμοτομικής μελέτης Α.Ο.Ε.Κ. VII για την ανέγερση εργατικών κατοικιών στην Πάτρα.

## Ο ΝΟΜΑΡΧΗΣ ΑΧΑΪΑΣ

Έχοντας υπόψη :

1. Τις διατάξεις του Ν. 3200/1955 «περί διοικητικής αποκεντρώσεως» και τις ίδιες του από 28.6.1955 Β.Δ. «περί εξαιρέσεως από της αρμοδιότητος των Νομαρχών μερικών αντικειμένων αρμοδιότητος του Υπουργού Δημοσίων Έργων».
2. Τις διατάξεις του Ν.Δ. 532/1970 «περί συμπληρώσεως των διατάξεων περί διοικητικής αποκεντρώσεως».
3. Τις διατάξεις του Β.Δ. 712/1970 και εκείνες του Β.Δ. 677/1971 «περί τροποποιήσεως και συμπληρώσεως του Β.Δ. 712/1970».
4. Το Ν. 1032/1980 «περί συστάσεως του Υπουργείου Χ.Ο.Π.».
5. Το Ν. 1232/1982 «περί επαναφοράς σε ισχύ τροποποίηση και συμπλήρωση των διατάξεων του Ν.Δ. 4352/1964 και άλλες διατάξεις».
6. Τις 13905/721/24.6.1982 και 24712/1248/21.6.1982 κοινές αποφάσεις των Υπουργών Προεδρίας και Χ.Ο.Π.

7. Τις διατάξεις του Ν.Δ. του από 17.7.1923 «περί σχεδίων πόλεων» καθώς και τις ίδιες των άρθρων 18,19, 20,21 και 22 του Δ/τος της 3.4.1929 περί Γ.Ο.Κ.

8. Την παρ. 2 άρθρο 1 του Π.Δ. 443/Φ.Ε.Κ. 165/17.11.1983 «περί μεταβίβασης αρμοδιότητος στους Νομάρχες έγκρισης τροποποιήσεων ρυμοτομικών σχεδίων και επιβολής προκηπίων».

9. Τις 753/1983 και 22/1984 αποφάσεις Δημοτικού Συμβουλίου Πατρών και το φάκελλο των δικαιολογητικών σχετικά με το θέμα.

10. Το Χ. 1398/1984 έγγραφο του Τμήματος Πολεοδομίας και Πολεοδομικών Εφαρμογών στο Σ.Χ.Ο.Π.Ν.Α.

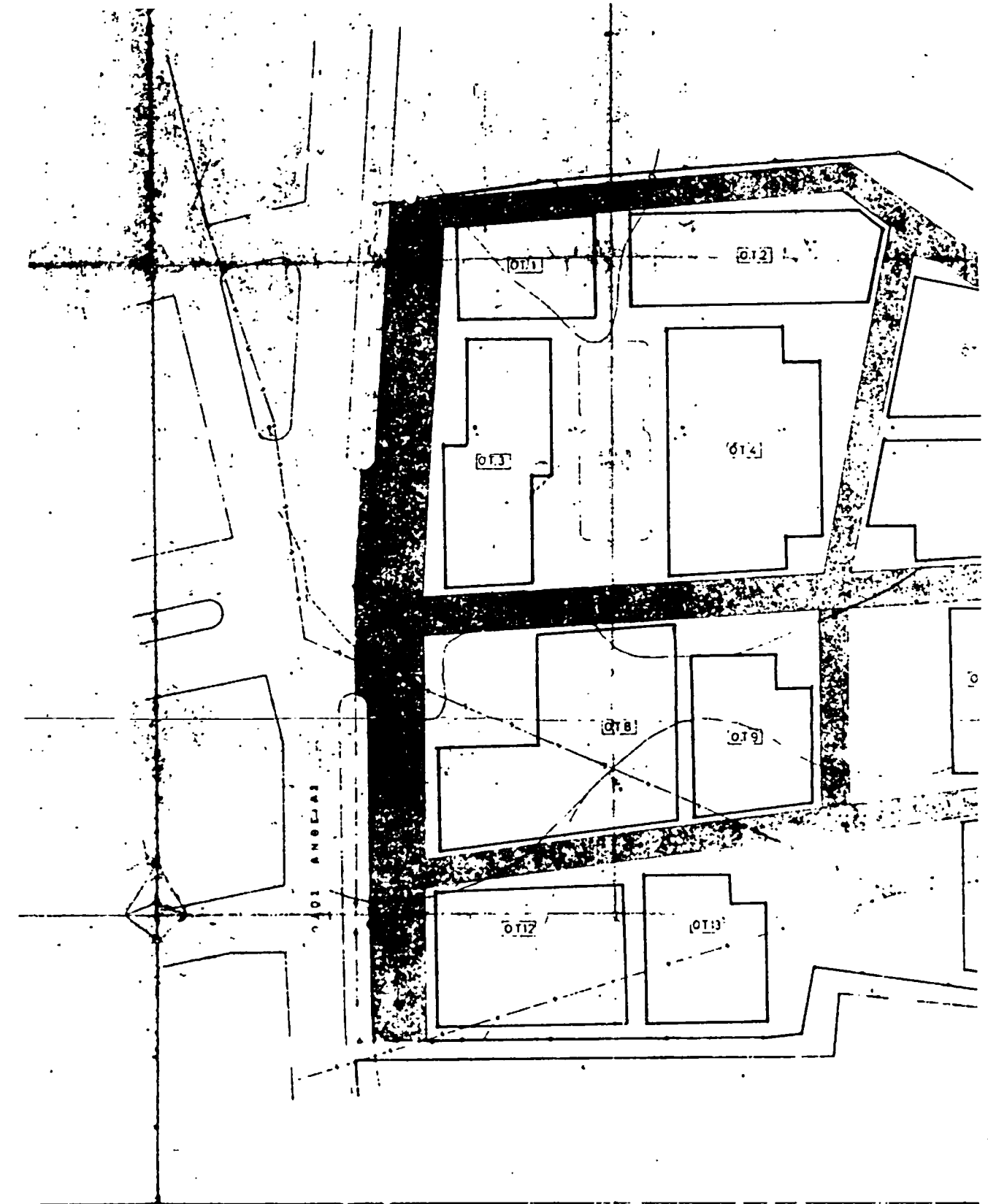
11. Την γνωμοδότηση του Συμβουλίου Χ.Ο.Π. Ν.Α. που διατυπώθηκε στο 4/11.4.1984 θέμα 4ο απόσπασμα πρακτικών, αποφασίζουμε :

Εγκρίνουμε την ρυμοτομική μελέτη του Α.Ο.Ε.Κ., για την ανέγερση εργατικών κατοικιών στην εκτός σχεδίου πόλης περιοχή Άνθειας, όπως φαίνεται στο διάγραμμα που συνέταξε ο Α.Ο.Ε.Κ. και θεωρήθηκε αρμόδια από το Υ.Χ.Ο.Π. και το Δήμο.

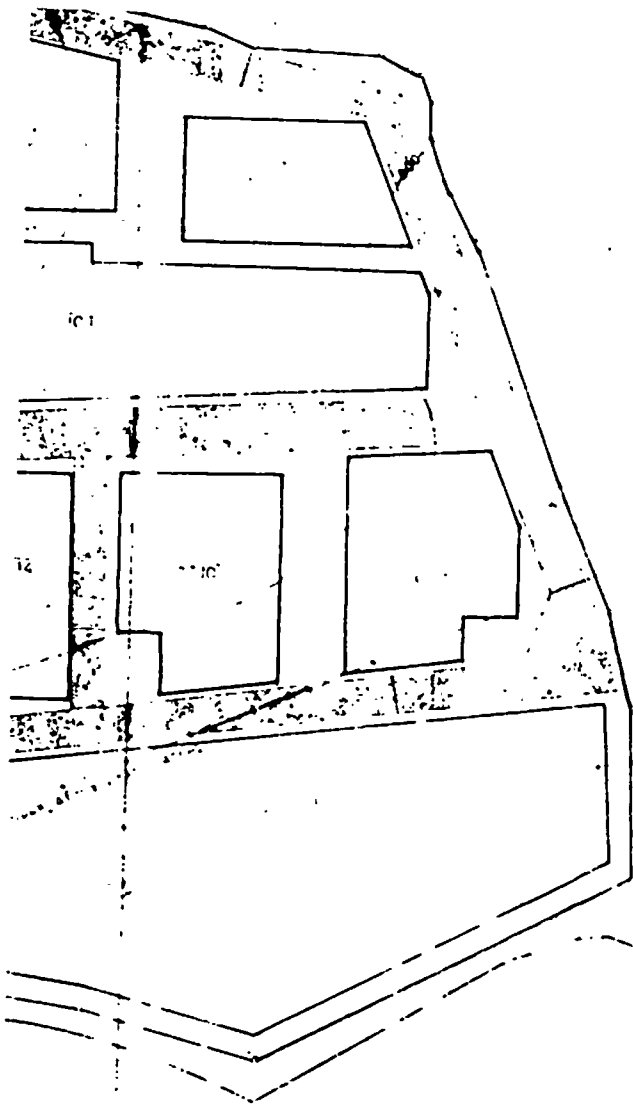
Η απόφαση αυτή να δημοσιευθεί στην Εφημερίδα της Κυβέρνησης.

Πάτρα, 9 Ιουλίου 1984

Ο Νομάρχης  
ΕΥΡΥΠΙΔΗΣ ΚΑΦΑΝΓΑΡΗΣ



	O.T. 1	O.T. 2	O.T. 3	O.T. 4	O.T. 5	O.T. 6	O.T. 7	O.T. 8	O.T. 9	O.T. 10	O.T. 11	O.T. 12	O.T. 13	O.T. 14
ΕΜΒΛΟΝ	675	1049	991,75	1583,75	875	671,25	2664,50	1727,37	204,37	79,25	618	11		
ΣΥΛΛΗΨΗ ΕΠΙΘΕΩΣΙΑ	191,50x2 187	187	482x 524	62	191,50	262,00x 6-3	150x 8050	262	62	2	23	27		
ΠΡΟΣΤΙΤΟ ΚΑΤΑΧΕΙΡ	0,38	0,37	0,39	0,33	0,30	0,32	0,32	0,11	0,33	0,33	0,37	0,31	0,31	0,31
ΕΚΦΕΡΤΑ ΕΠΙΘΕΩΣΙΑ	2070	5805x2 1281	1141	424x4 2070	262x4 1048	580,50	262x4 1048	580,50x2 1141,50	262x4 1048	1048	48	58	1048	1141,50
Ε' ΑΥΤΟ ΔΟΜΗΤΟΣ	0,07	0,12	0,17	0,33	0,30	0,36	0,10	0,30	0,30	0,33	0,38	0,31	0,31	0,31



ΟΡΓΑΝΙΣΜΟΣ ΕΡΓΑΤΙΚΗΣ ΚΑΤΟΙΚΙΑΣ ΔΙΕΥΘΥΝΣΗ ΤΕΧΝΙΚΩΝ ΥΠΗΡΕΣΙΩΝ ΥΠΗΡΕΣΙΑ ΟΙΚΙΣΤΙΚΩΝ ΜΕΛΕΣΩΝ	
Π Α Τ Ρ Α    V I I	ΑΡΙΘΜΟΣ ΜΕΛΕΤΗΣ 11384
ΤΙΤΛΟΣ ΜΕΛΕΤΗΣ ΡΕΜΟΤΕΡΙΚΕ	ΑΡΙΘΜΟΣ ΕΣΩΤΕΡΗΣ Α/1
Ο ΣΧΕΔΙΑΣΤΗΣ Η Μ	ΗΜΕΡΟΜΗΝΙΑ ΣΥΛΛΑΒΗΣ Ν-2-19
Ο ΜΗΧΑΝΙΚΟΣ	ΗΜΕΡΟΜΗΝΙΑ
Ο ΑΡΧΙΤΕΚΤΟΝΟΣ	ΗΜΕΡΟΜΗΝΙΑ



*[Handwritten signature]*

Αριθ. 5009

(3)

Τροποποίηση του ρυμοτομικού σχεδίου πόλεως Βόλου στη συνοικία «Λεύκα» και στο Ο.Τ. 985.

Ο ΝΟΜΑΡΧΗΣ ΜΑΓΝΗΣΙΑΣ

Έχοντας υπόψη :

1. Τις διατάξεις :

α) Του από 17.7.1923 Ν. Δ/τος «περί σχεδίων πόλεων, κωμών και συνοικισμών του Κράτους και οικοδομής αυτών», όπως τροποποιήθηκαν και συμπληρώθηκαν μεταγενέστερα και ειδικότερα των άρθρων 3,9 και 7 αυτού.

β) Του αριθ. 1018/1971 Π. Δ/τος περί τροποποιήσεως και συμπληρώσεως του Α.Ν. 314/1968 «περί παροχής εις τον Υπουργόν Βορείου Ελλάδος και τους Νομάρχες αρμοδιότητας επί θεμάτων επεκτάσεως ή τροποποιήσεως σχεδίων πόλεων και κωμών.

γ) Του Νόμου 1337/1983 «περί επεκτάσεως των Πολεοδομικών σχεδίων», οικιστικής ανάπτυξης και σχετικών ρυθμίσεων.

δ) Του Π. Δ/τος 443/1983 για μεταβίβαση αρμοδιότητας στους Νομάρχες έγκρισης τροποποιήσεων ρυμοτομικών σχεδίων και επιβολής προκηπίων.

2. Το εγκεκριμένο σχέδιο πόλεως.

ΕΛΛΗΝΙΚΗ ΔΗΜΟΚΡΑΤΙΑ  
Ν ΜΑΓΝΗΣΙΑΣ  
ΔΗΜΟΣ ΒΟΛΟΥ  
ΤΕΧΝΙΚΗ ΥΠΗΡΕΣΙΑ  
ΓΡΟΠΟΛΙΣ ΣΧΕΔΙΟΥ ΠΟΛΕΩΣ  
ΒΟΛΟΥ Ο.Κ ΤΕΤΡ 985  
ΑΝΑΓΛΩΡΙΣΗ ΟΔΟΥ ΣΤΡΑΤΗ ΜΥΡΙΒΙΩΝ

3. Την αριθ. 375/1980 απόφαση του Δημοτικού Συμβουλίου Βόλου.

4. Τη σύμφωνη εισήγηση της 6.6.1984 της μελετητικής ομάδας Ε.Π.Α.

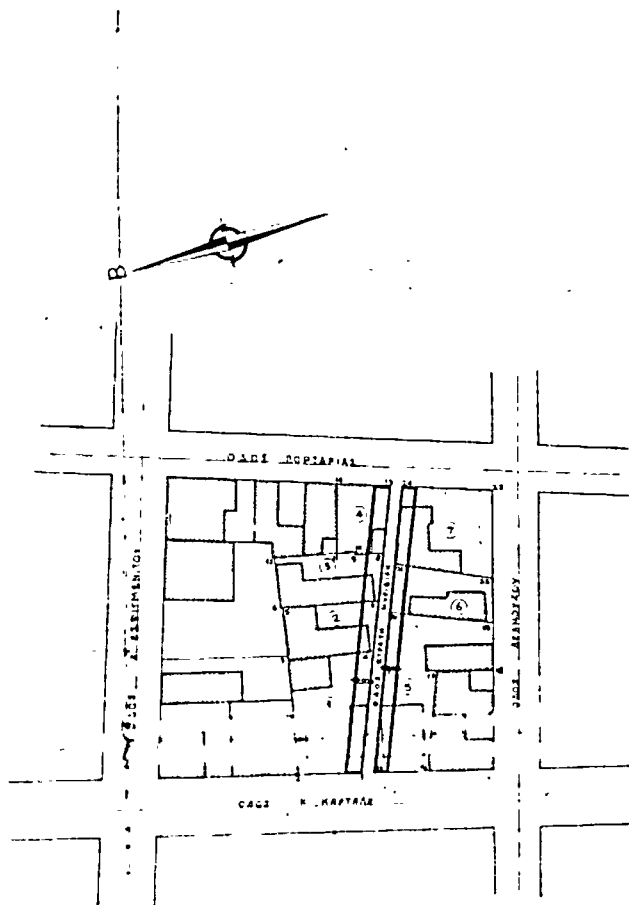
5. Τη σύμφωνη γνώμη του Συμβουλίου Χωροταξίας Οικισμού και Περιβάλλοντος που διατυπώθηκε στην αριθ. 7 πράξη αυτού κατά την συνεδρίαση της 29.6.1984, αποφασίζουμε :

Εγκρίνουμε την τροποποίηση του ρυμοτομικού σχεδίου πόλεως Βόλου στη συνοικία «Λεύκα» και στο Ο.Τ. 985 με διατήρησι, της παρόδου Στ. Μυριβήλη και επιβολή προκηπίου πλάτους 2,50 μ. όπως ειδικότερα φαίνεται στο θεωρημένο με ημερομηνία 13.7.1984 από την Προϊσταμένη του Τμήματος Πολεοδομίας και Πολεοδομικών Εφαρμογών Νομού Μαγνησίας, πρωτότυπο τοπογραφικό διάγραμμα κλίμακας 1 : 500.

Η απόφαση αυτή να δημοσιευθεί στην Εφημερίδα της Κυβερνήσεως.

Βόλος, 17 Ιουλίου 1984

Ο Νομάρχης  
ΓΙΑΝΝΗΣ ΠΑΝΟΥΤΣΟΣ



Handwritten notes and signatures in the bottom left corner of the page, including the name 'Π. ΠΑΝΟΥΤΣΟΣ' and other illegible text.

Handwritten notes and signatures in the bottom right corner of the page, including the name 'ΓΙΑΝΝΗΣ ΠΑΝΟΥΤΣΟΣ' and other illegible text.