



ΕΦΗΜΕΡΙΣ ΤΗΣ ΚΥΒΕΡΝΗΣΕΩΣ

ΤΗΣ ΕΛΛΗΝΙΚΗΣ ΔΗΜΟΚΡΑΤΙΑΣ

ΑΘΗΝΑ
2 ΟΚΤΩΒΡΙΟΥ 1984

ΤΕΥΧΟΣ ΤΕΤΑΡΤΟ

ΑΡΙΘΜΟΣ ΦΥΛΑΚΟΥ
513

ΠΕΡΙΕΧΟΜΕΝΑ

ΑΠΑΛΛΟΤΡΙΩΣΕΙΣ

ΑΠΟΦΑΣΕΙΣ

Καθορισμός των ορίων του αιγιαλού και δημιουργία ζώνης παραλίας στη θέση «Γλυφονέρι» της Κοινότητας Καλάνδρας Χαλκίδας, μπροστά από ιδιοκτησία Θεόφιλου Λογδανίδη 1

ΠΟΛΕΟΔΟΜΙΑ

ΑΠΟΦΑΣΕΙΣ

Τροποποίηση του σχεδίου πόλης Πάτρας για χαρακτηρισμό χώρου σχολείου (56ο-58ο Δημ. Σχολείο) στο Ο.Τ. 1334 μεταξύ των οδών Κων/πόλεως-Κύπρου-Δοϊράνης-Λευκωσίας 2

ΑΠΑΛΛΟΤΡΙΩΣΕΙΣ

ΑΠΟΦΑΣΕΙΣ

Αριθ. 3734

(1)

Καθορισμός των ορίων του αιγιαλού και δημιουργία ζώνης παραλίας στη θέση Γλυφονέρι της Κοινότητας Καλάνδρας Χαλκίδας, μπροστά από ιδιοκτησία Θεόφιλου Λογδανίδη.

Ο ΝΟΜΑΡΧΗΣ ΧΑΛΚΙΔΙΚΗΣ

Έχοντας υπόψη :

1. Τις διατάξεις των άρθρων 1 μέχρι και 7 του Α.Ν. 2344/1940 «περί αιγιαλού και παραλίας», όπως τροποποιήθηκαν και συμπληρώθηκαν με τις διατάξεις : α) του άρθρου 13 του Ν.1078/1980 και β) του άρθρου 23 του Ν.1337/1983.

2. Τις διατάξεις της παραγράφου 9 του άρθρου 1 του Κεφαλαίου Β' της Ο. 208/181/26.4.1982 (ΦΕΚ 214/26.4.1982 τ. Β') κοινής απόφασης των Υπουργών Προεδρίας Κυβερνήσεως και Οικονομικών «Αναμόρφωση Συλλογικών Οργάνων Γνωμοδοτικής και Αποφασιστικής αρμοδιότητας του Υπουργείου Οικονομικών».

3. Την από 5.10.83 Έκθεση της «Επιτροπής καθορισμού των ορίων του αιγιαλού και παραλίας και θέσεων αμμοληψίας», που καθόρισε τα όρια του αιγιαλού και της παραλίας στην περιοχή «Γλυφονέρι» Καλάνδρας Χαλκιδικής και το από Σεπτέμβριο 1983 με κλίμακα 1 : 500 τοπογραφικό διάγραμμα του Ηλία Ν. Καραμανλή πολιτικού μηχανικού

Α.Π.Θ. Σαλαμίνο 10 Θεσ/νίκη, που θεωρήθηκε την 4 Νοεμβρίου 1983 από την Διεύθυνση Τεχνικών Υπηρεσιών της Νομαρχίας Χαλκιδικής και συνοδεύει την Έκθεση της προαναφερόμενης Επιτροπής.

4. Τη σύμφωνη γνώμη του Γενικού Επιτελείου Ναυτικού, που διατυπώθηκε στο Φ.1872/249/28.5.84 έγγραφό του.

5. Τις διατάξεις του άρθρου 1 της παραγράφου 1 του Ν. 3200/1955 (ΦΕΚ 97/Α/1955) «περί διοικητικής αποκεντρώσεως» σε συνδιασμό με τις διατάξεις του από 28.6.1955 Β. Δ/τος «περί εξαιρέσεως από της κατά το άρθρο 1 παράγραφος 1 του Ν.3200/1955 αρμοδιότητας των Νομαρχών, αντικειμένων τινών αρμοδιότητας του Υπουργού Οικονομικών», του Β.Δ. 704/1970 και του άρθρου 1 παράγραφος 5 του Π.Δ. 71/25.2.1984, σχετικά με τη μεταβίβαση αρμοδιοτήτων του Υπουργού Οικονομικών στους Νομάρχες και στις περιφερειακές Αρχές Διονομαρχιακού επιπέδου, αποφασίζουμε :

1. Επικυρώνουμε την από 5.10.1983 έκθεση της Επιτροπής καθορισμού των ορίων του αιγιαλού και παραλίας και θέσεων αμμοληψίας, καθώς και το από Σεπτέμβριο 1983 τοπογραφικό διάγραμμα, που την συνοδεύει, το οποίο συντάχτηκε από τον Ηλία Ν. Καραμανλή μηχανικό, με κλίμακα 1 : 500 και θεωρήθηκε την 4.11.1983 από τη Διεύθυνση Τεχνικών Υπηρεσιών της Νομαρχίας Χαλκιδικής, επί του οποίου η πιο πάνω Επιτροπή, με κόκκινη γραμμή καθόρισε τα όρια του αιγιαλού, στη θέση «Γλυφονέρι» της Κοινότητας Καλάνδρας Χαλκίδας (Θ. Λογδανίδη) και με κίτρινη γραμμή τα όρια της παραλίας στην ίδια θέση.

2. Η παρούσα απόφαση μαζί με την Έκθεση και το διάγραμμα, που προαναφέραμε, να δημοσιευτούν στην Εφημερίδα της Κυβερνήσεως σύμφωνα με τις διατάξεις του άρθρου 13 του Ν. 1078/1983.

Πολύγυρος, 20 Αυγούστου 1984

Ο Νομάρχης
ΠΑΝ. ΜΑΥΡΙΔΗΣ

ΕΚΘΕΣΙΣ

Επιτροπής Καθορισμού των Ορίων Αιγιαλού και Παραλίας (Άρθρο 74 Π.Δ. 636/1977).

Για τον καθορισμό των ορίων αιγιαλού και παραλίας στην τοποθεσία «Γλυφονέρι» της Κοινότητας Καλάνδρας Χαλκιδικής, όπου η ιδιοκτησία Θεόφιλου Λογδανίδη, αρμοδιότητας Οικονομικής Εφορίας Κασσάνδρας, που γίνεται για πρώτη φορά.

Κασσανδρεία 5.10.83 οι υπογεγραμμένοι :

1. Συμεωνίδης Θεόφιλος, Οικ. Έφορος Κασσανδρείας, ως Πρόεδρος.

2. Κυριακός Γεώργιος, Πολιτικός Μηχ/κός Δ/σεως Τεχνικών Υπηρεσιών Χαλκιδικής.

3. Κοκκινόπουλος Νικόλαος, Υπολιμενάρχης Θεσ/κης, ως μέλος, αποτελούντες την Επιτροπή καθορισμού των ορίων του αιγιαλού, δυνάμει του άρθρου 74 του Π.Δ. 636/77 του Α.Ν. 2344/1940 και των μεταγενεστέρων σχετικών αποφάσεων των αρμοδίων Υπουργών, αφού πήραμε υπ' όψη :

1. Την από 23.9.83 αίτηση του Θεόφιλου Λογδανίδη, με την οποία ζητείται ο καθορισμός των ορίων αιγιαλού και παραλίας της παραπάνω περιοχής.

2. Το τοπογραφικό υψομετρικό διάγραμμα που συντάχθηκε τον Σεπτέμβριο του 1983 από τον Πολ. Μηχ/κό Ηλία Ν. Καραμανλή σε μια πινακίδα 1 : 500 ελέγχθηκε από τον Γεώργιο Κυριακό Πολ. Μηχ/κό Δ.Ε. στις 4.11.83 και θεωρήθηκε από τον Παύλο Ανδρόνικο Πολ. Μηχ/κό με 4ο β. Δ/ντή Τ.Υ. Ν. Χαλκιδικής στις 4.11.83.

3. Τας διατάξεις του Α.Ν. 2344/40 και την σχετική δικαστηριακή και Διοικητική Νομολογία.

4. Την αντίληψη που σχηματίστηκε από την επιτόπια επίσκεψη, σχετικά με το πλάτος της βρεχομένης ζώνης και των λοιπών συναφών στοιχείων, δηλαδή :

α) Ότι υπάρχει σχετικά αβαθής θαλάσσιος χώρος.

β) Ότι δεν υπάρχουν αξιοσημείωτα φαινόμενα, παλινδρομίας και θαλασσίων ρευμάτων.

γ) Ότι η έντασις και η συχνότης των ανέμων λόγω του προσανατολισμού της ακτής δεν είναι ιδιαίτερας έντονης.

δ) Ότι δεν υπάρχει περίπτωση παλαιού αιγιαλού.

Η Επιτροπή αποφασίζει :

Καθορίζει επί του τοπογραφικού διαγράμματος :

α) Την οριογραμμή του αιγιαλού με κόκκινη συνεχή πολυγωνική γραμμή, που αρχίζει από την κορυφή 1 και τελειώνει στην κορυφή 4, με συντεταγμένες που φαίνονται στον αντίστοιχο πίνακα και ασφαλίσεις κορυφών όπως στο διάγραμμα.

β) Τη γραμμή παραλίας με κίτρινη συνεχή πολυγωνική γραμμή, που αρχίζει από την κορυφή 1 και τελειώνει στην κορυφή 4, με συντεταγμένες που φαίνονται στον αντίστοιχο πίνακα και ασφαλίσεις κορυφών όπως στο διάγραμμα.

γ) Δέχεται ότι δεν υπάρχει περίπτωση παλαιού αιγιαλού.

Ο Πρόεδρος

Τα Μέλη

**ΤΟΠΟΓΡΑΦΙΚΟ ΚΑΙ ΥΨΟΜΕΤΡΙΚΟ ΔΙΑΓΡΑΜΜΑ
ΓΙΑ ΚΑΘΟΡΙΣΜΟ ΟΡΙΩΝ ΔΙΓΓΑΛΟΥ-ΠΑΡΑΛΙΑΣ**

Νομάρχια : Χαλκιδικός
Κοινότητα : Καλαμώνας
Περίοχη : Γλυσσοει
Ενομοσχεδιασμός : Θεόδωρος Λουδανίδης
Αρμόδια Οικον. Έγγραφα : Κασσανδρέας

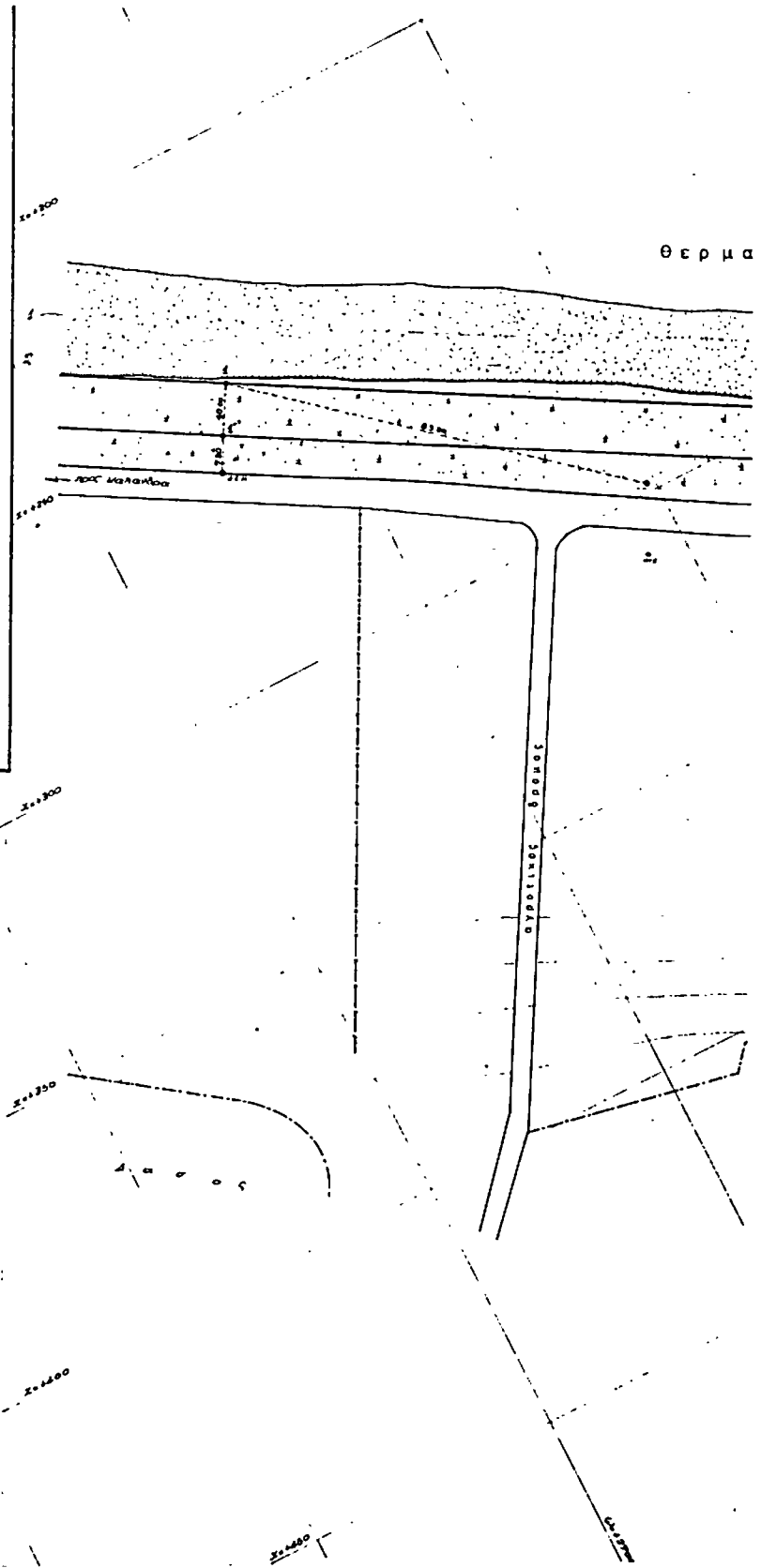

Κλίμακα : 1.500
Ισοδιαστάση : 100μ.

Κέντρο δικτύου σταθμής : 39°57' - 0°21'
Υψομετρική αβεβαιότητα : Η μέση στάθμη της θάλασσας
Μεθόδος αποτυπώσεως : Ταχυμετρική
Χρονολογία αποτύπωσ. : Σεπτέμβριος 1983

Κασσανδρέας 20/9/83
Ο Σύνταξας
ΠΑΠΑΜΑΝΗΣ Ν. ΜΑΪΑΣ
ΔΠΜΑ - ΕΡΕΥΝΗΤΗΣ ΜΗΧΑΝΙΚΟΣ Δ.Π.Θ.
ΑΠΘ ΟΜΗΤΡΟΥ Γ. Π.Θ. 2720
ΕΛΛΗΝΙΚΟΣ ΚΑΙ ΤΟΥ ΣΥΝΤΑΞΕΙΣ ΟΜΗΤΡΟΥ Γ. Π.Θ. 2720

ΘΕΣΤΗΘΗΚΕ

ΣΑΞΕΤΗΘΗΚΕ
επι τοπού για την απεικόνιση
της αποτυπώσεως
Κασσανδρέας 6/11/83...
Ο ΠΡΟΕΔΡΟΣ ΤΥ ΜΟΝΟΥ ΧΑΛΚΙΔΙΚΗΣ
ΠΑΡΑΥΝΟΥΣ 6/11/83...
Ο ΠΡΟΕΔΡΟΣ ΤΥ ΔΙΟΙΚΗΣΗΣ ΤΥ ΧΑΛΚΙΔΙΚΗΣ
Γεωργ. Παπαμάνης
ΔΠΜΑ ΜΑΡΤΙΝ Δ.Ε.



ΥΠΟΜΝΗΜΑ.

1. Το παρόν διαγραμμάκι ενομοσχεύει την από 5/10/83 έγκριση της Επιτροπής καθορισμού ορίων Διγγάλου-Παράλιας.
2. Σάξετο επί τοπού για την απεικόνιση της αποτυπώσεως.
3. Η έγκριση κομμένη προσημνη και ως στοιχεία 1, 2, 3, 4, σημειώνεται το όριο του Διγγάλου.
4. Η έγκριση κτηνική προσημνη και ως στοιχεία 5, 2, 3, 4, σημειώνεται το όριο της Παράλιας.
5. Η έγκριση των καταγραμμάτων Διγγάλου και Παράλιας έγινε από σταθμικά σημεία απεικονισμένα στο διαγραμμάκι.

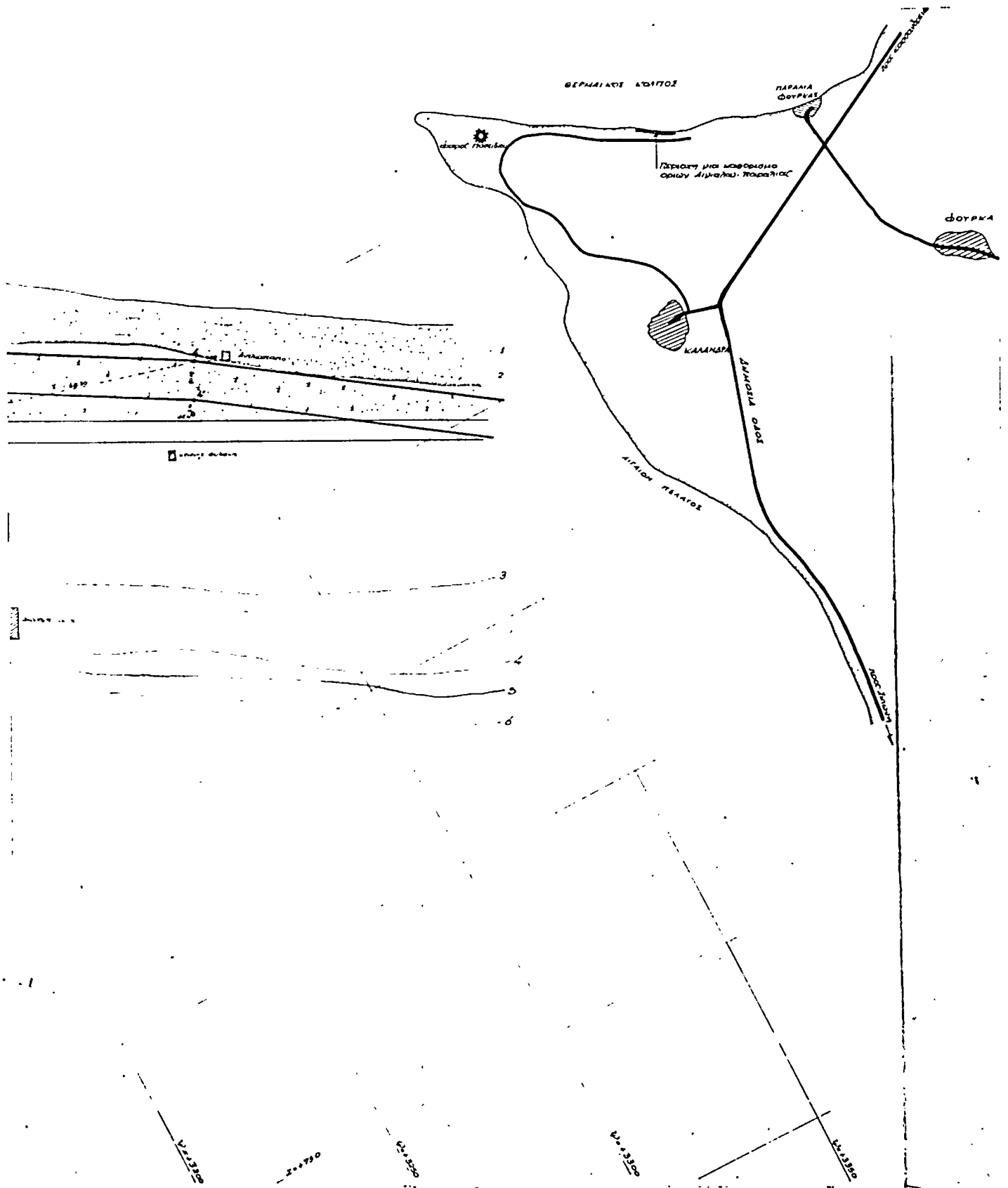
Η Επιτροπή

Ο Πρόεδρος

Τα Μέλη

(Signature)

(Signatures)



ΠΟΛΕΟΔΟΜΙΑ

ΑΠΟΦΑΣΕΙΣ

Αριθ. Χ. 5203/84

(2)

Τροποποίηση του σχεδίου πόλης Πάτρας για χαρακτηρισμό χώρου σχολείου (56ο-58ο Δημ. Σχολείο) στο Ο.Τ. 1334 μεταξύ των οδών Κων/πόλεως-Κύπρου-Δοϊράνης-Λευκωσίας.

Ο ΝΟΜΑΡΧΗΣ ΑΧΑΪΑΣ

Έχοντας υπόψη :

1. Τις δ/ξεις του Ν.3200/55 «περί διοικητικής αποκεντρώσεως και τις ίδιες του από 28.6.55 Β.Δ. «περί εξαιρέσεως από της αρμοδιότητος των Νομαρχών μερικών αντικειμένων αρμοδιότητος του Υπουργού Δημ. Έργων.

2. Τις δ/ξεις του Ν.Δ. 532/70 «περί συμπληρώσεως των δ/ξεων περί διοικητικής αποκεντρώσεως».

3. Τις δ/ξεις του Β.Δ. 712/70 και εκείνες του Β.Δ. 712/70 και εκείνες του Β.Δ. 677/71 «περί τροποποιήσεως και συμπληρώσεως του Β.Δ. 712/70».

4. Το Ν.1032/80 «περί συστάσεως του Υπουργείου Χ.Ο.Π.».

5. Το Ν.1232/82 «περί επαναφοράς σε ισχύ, τροποποίηση και συμπλήρωση των δ/ξεων του Ν.Δ. 4352/64 και άλλες δ/ξεις».

6. Τις 13905/721/24.6.82 και 24712/1248/21.6.82 κοινές αποφάσεις των Υπουργών Προεδρίας και Χ.Ο.Π.

7. Τις δ/ξεις του Ν.Δ. του από 17.7.1923 «περί σχεδίων πόλεων» καθώς και τις ίδιες των άρθρων 18,19,20,21 και 22 του Δ/τος της 3.4.29 περί ΓΟΚ.

8. Την παρ. 2 άρθρο 1 του Π.Δ. 443/ΦΕΚ 165/17.11.83 περί μεταβίβασης αρμοδιότητος στους Νομάρχες έγκρισης τροποποιήσεων ρυμοτομικών σχεδίων και επιβολής προκηπίων.

9. Τις 471/1983 και 708/1983 αποφάσεις του Δημοτικού Συμβουλίου Πατρών καθώς και τον φάκελλο των δικαιολογητικών σχετικά με το θέμα.

10. Το Χ 4567/84 έγγραφο του Τμ. Πολεοδομίας και Πολ/κών Εφαρμογών στο Σ.Χ.Ο.Π.Ν.Α.

11. Την γνωμοδότηση του Σ.Χ.Ο.Π. Ν.Α που διατυπώθηκε στο 5/11.4.84 θέμα 1ο απόσπασμα πρακτικών, αποφασίζουμε :

Τροποποιούμε το σχέδιο πόλης Πάτρας και

1. Καθορίζουμε σαν χώρο ανέγερσης σχολείο (56ο-58ο Δημοτικό) το χώρο του Ο.Τ. 1332 που περικλείεται από τις οδούς Κων/πόλεως-Κύπρου-Δοϊράνης-Λευκωσίας και περιγράφεται ενδεικτικά με τα στοιχεία 6,5,4,3,2,8,7,1,6 στο τοπογραφικό διάγραμμα που συνέταξε και υπογράφει ο Αρχ/κτων Μηχ/κός του Οργανισμού Σχολικών Κτιρίων Β. Φιλιππάτος.

2. Θεσπίζουμε παράπλευρα του προαναφερομένου χώρου πεζόδρομο πλάτους 5μ.

Πάτρα, 4 Ιουνίου 1984

Ο Νομάρχης
ΕΥΡΥΠΙΔΗΣ ΚΑΦΑΝΤΑΡΗΣ

