

# ΕΦΗΜΕΡΙΣ ΤΗΣ ΚΥΒΕΡΝΗΣΕΩΣ

## ΤΗΣ ΕΛΛΗΝΙΚΗΣ ΔΗΜΟΚΡΑΤΙΑΣ

ΑΘΗΝΑ  
6 ΑΥΓΟΥΣΤΟΥ 1985

ΤΕΥΧΟΣ ΤΕΤΑΡΤΟ

ΑΡΙΘΜΟΣ ΦΥΛΛΟΥ  
396

### ΠΕΡΙΕΧΟΜΕΝΑ

#### ΠΟΛΕΟΔΟΜΙΑ ΑΠΟΦΑΣΕΙΣ

- Τροποποίηση σχεδίου Πόλης Βόνιτσας.....1  
Χαρακτηρισμός κοινοχρήστου χώρου για ανέγερση κοινο-  
φελούς κτιρίου.....2  
Τροποποίηση του σχεδίου πόλης, για την έγκριση της ο-  
δού Παπανικολή στα Ζαρ/κα Πάτρας (αρ. οικοδ. τερ.  
1276 - 1271 πινακίδες 203 - 204).....3  
Χαρακτηρισμός χώρου πρασίνου στην Κοινότητα Αδέν-  
νδρου. ....4

#### ΠΟΛΕΟΔΟΜΙΑ ΑΠΟΦΑΣΕΙΣ

Αριθ. 2737

(1)

Τροποποίηση σχεδίου Πόλης Βόνιτσας.

#### Ο ΝΟΜΑΡΧΗΣ ΑΙΤΩΛ/ΝΙΑΣ

Έχοντας υπόψη :

1. Τις διατάξεις του 3200/55 «Περί διοικητικής αποκεν-  
τρώσεως».
2. Τις διατάξεις του από 20.6.55 Β.Δ/τος «περί εξαιρέ-  
σεως από της κατά την παρ. 1 του Ν. 3200/55 αρμοδιότη-  
τας του ΥΠ.Δ.Ε.»
3. Τις διατάξεις του 863/70 Β.Δ/τος «Περί διαρθρώσεως  
3. Τις διατάξεις του 863/70 Β.Δ/τος «περί διαρθρώ-  
σεως του ΥΠ. Συγκ/νίων και Δημ. Έργων, όπως τούτο  
τροποποιήθηκε δια του αρ. 572/67 Β.Δ.»
4. Τις Διατάξεις του 532/70 Ν.Δ. «περί διοικητικής α-  
ποκεντρώσεως».

5. Τις διατάξεις του 712/70 Β.Δ. όπως τροποποιήθηκε  
και συμπληρώθηκε με τα 677/71 και 198/72 Β.Δ/τα

6. Την Α. 7/16/11/7.10.70 κοινή απόφαση των Υπουρ-  
γών» περί οργανώσεως των περιφερειακών Υπηρεσιών του  
ΥΠ.Δ.Ε.

7. Την Α 9/1 - 8/9.8.71 κοινή εγκύκλιο των Πρωθυ-  
πουργών, Αντιπροέδρου και Υπουργού των Εσωτερικών  
«περί οργανώσεως των Νομαρχιών.

8. Την υπ' αριθ. 24712/1248/21.7.1982 κοινή απόφαση  
Υπουργών Προεδρίας Κυβερνήσεως και Χ.Ο.Π.

9. Τις διατάξεις του από 17.7.1923 Π.Δ/τος περί σχε-  
δίων πόλεων.

10. Τον Α.Ν. 314/68 περί αρμοδιότητας επι θεμάτων  
εγκρίσεως σχεδίων Πόλεων.

11. Το Ν.Δ. 1018 21.10.71 (ΦΕΚ 220 Α)

12. Το Ν.Δ. 8/73 περί Γ.Ο.Κ.

13. Την υπ αριθμ. 41/82 απόφαση του Κοινοτικού Συ-  
μβουλίου.

14. Την σύμφωνη γνωμοδότηση του Συμβουλίου ΧΟΠ  
Ν. Αιτωλ/νίας όπως αυτή διατυπώθηκε στο υπ αριθ. 10/  
1985 (Θέμα 7ο) Πρακτικό αυτού., αποφασίζουμε :

Εγκρίνουμε την τροποποίηση του ρυμοτομικού σχεδίου  
Βόνιτσας με την δημιουργία δρόμου σταθερού πλάτους  
4.00 μ όπως φαίνεται στο τοπογραφικό διάγραμμα της  
Μηχανικού Φωτεινής Μήτσιου.

Μεσολόγγι, 27 Ιουνίου 1985

Ο Νομάρχης α.α.

Ο Δ/ντής Εσωτερικών  
ΑΡ. ΛΑΜΠΡΟΠΟΥΛΟΣ



Α.φ. 1865

(2)

Χαρακτηρισμός κοινοχρήστου χώρου για ανέγερση κοινοφελούς κτιρίου.

## Ο ΝΟΜΑΡΧΗΣ ΑΡΚΑΔΙΑΣ

Σύμφωνα με :

## 1. Τις διατάξεις :

α) του από 17.7.23 Ν.Δ., περί σχεδίων πόλεων και σινοικισμών του κράτους και οικοδομής αυτών.

β) του Ν. 3200/55 περί διοικητικής αποκεντρώσεως όπως έχει συμπληρωθεί και τροποποιηθεί μεταγενέστερα.

γ) Την 82/22.5.84 εγκύκλιο της Δ/σης Κανονιστικών Ρυθμίσεων του Υπ. Χ.Ο.Π.

## 2. Το εγκεκριμένο σχέδιο Τρίπολης.

3. Την 210/10.12.84 απόφαση του Δημοτικού Συμβουλίου της Τρίπολης για τροποποίηση του Σχεδίου πόλεως της Τρίπολης στο Ο.Τ. 325 και μετατροπή κοινοχρήστου χώρου ανέγερσης κοινοφελούς κτιρίου (δημοτικά αποδευτήρια).

4. Το από 11.12.84 αποδεικτικό τοιχοκολλήσεως της πιο πάνω απόφασης.

5. Το από 19.3.85 έγγραφο του Δήμου Τρίπολης στο οποίο φαίνεται ότι δεν υποβλήθηκε ένσταση επί της 210/10.12.84 απόφασης του Δημοτικού Συμβουλίου.

6. Το από 27.9.84 τοπογραφικό διάγραμμα του Δήμου Τρίπολης που συνοδεύει την 210/84 απόφαση στο οποίο φαίνεται ο χώρος του οποίου ζητείται ο χαρακτηρισμός από κοινόχρηστο χώρο σε χώρο για ανέγερση κοινοφελούς κτιρίου με την ένδειξη ΥΠΟ ΑΝΕΓΕΡΣΗ ΥΠΟΓΕΙΑ ΑΦΟΔΕΥΤΗΡΙΑ.

7. Την με αρ. πρωτ. 23/14.6.85 (θέμα 5ον) θετική γνωμοδότηση του Συμβ. Χ.Ο.Π. του Νομού μας, αποφασίζουμε :

Το χαρακτηρισμό του κοινοχρήστου χώρου στο Ο.Τ. 325 στη Τρίπολη όπως φαίνεται στο από 27.9.84 τοπογραφικό διάγραμμα του Δήμου Τρίπολης σαν χώρο για ανέγερση υπογείων αποδευτηρίων.


Τρίπολη, 25 Ιουνίου 1985

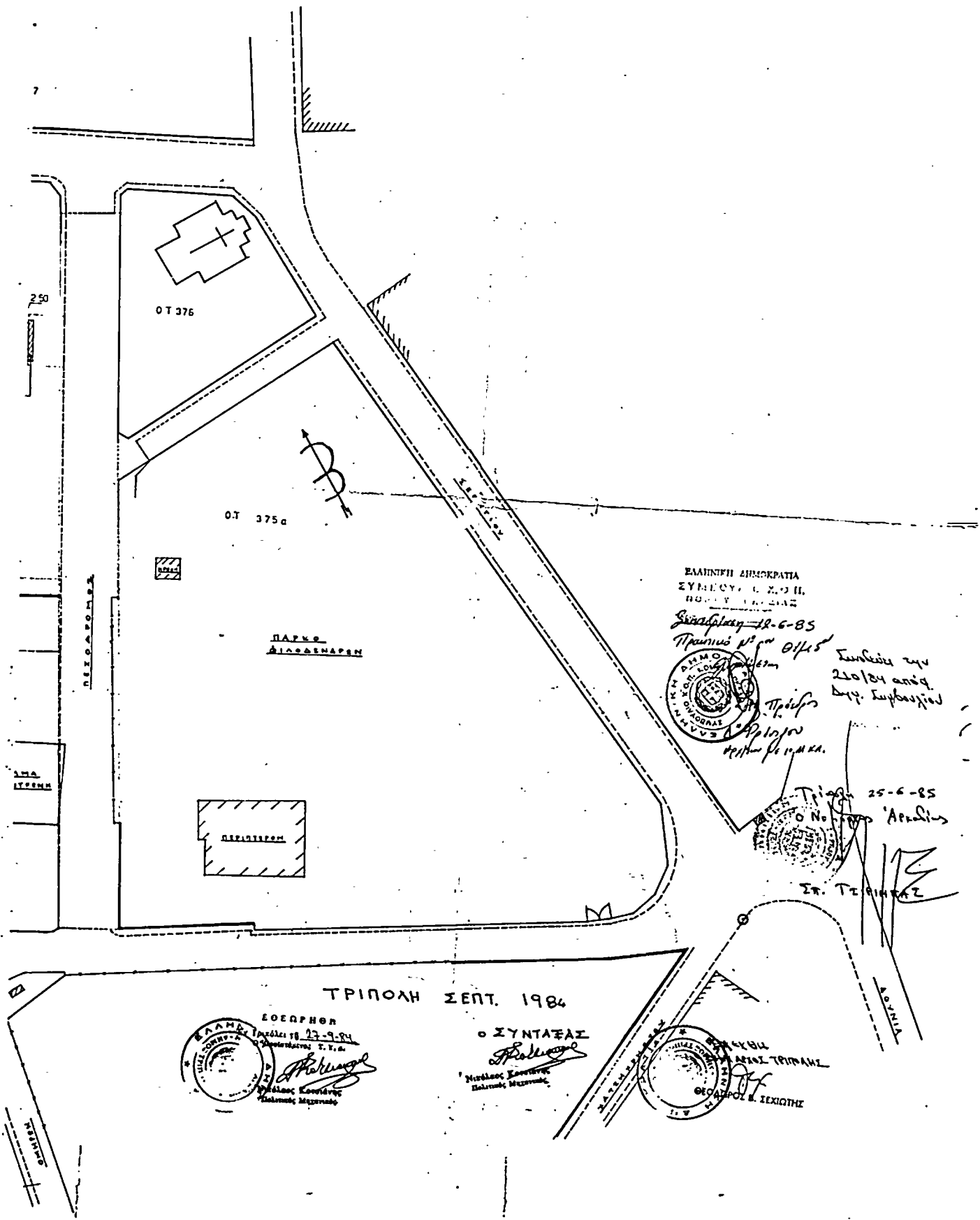
Ο Νομάρχης

ΣΠΥΡΟΣ ΤΣΙΡΙΜΠΑΣ

ΤΟΠΟΓΡΑΦΙΚΟΝ ΔΙΑΓΡΑΜΜΑ  
ΠΡΟΤΑΣΕΩΣ ΤΡΟΠ. ΣΧΕΔΙΟΥ ΠΟΛΕΩΣ Ο.Τ 325

ΕΙΣ ΤΡΙΠΟΛΙΝ  
κλ. 1:500





ΕΛΛΗΝΙΚΗ ΔΗΜΟΚΡΑΤΙΑ  
 ΣΥΜΒΟΥ. Ε. Σ. Ο. Π.  
 ΠΟΛΙΤ. ΓΕΩΜΕΤΡΙΑΣ

22-6-85  
 Πρωτόκολλο πρ. γιν. 0/115  
 Πρωτ. 10/10/85  
 Αρ. 10/10/85  
 Αρ. 10/10/85

Συμβούλιο της  
 20/84 από  
 Δ.Υ. Συμβουλίου



25-6-85  
 Αρ. 10/10/85

Στ. Τζιφινάκης

ΤΡΙΠΟΛΗ ΣΕΠΤ. 1984

ΕΘΕΡΦΗΘΗ  
 27-9-84  
 Ο ΣΥΝΤΑΞΑΣ  
 Νικόλαος Κουτσός  
 Νικόλαος Μυρτσός

Ο ΣΥΝΤΑΞΑΣ  
 Νικόλαος Κουτσός  
 Νικόλαος Μυρτσός

ΕΛΛΗΝΙΚΗ ΔΗΜΟΚΡΑΤΙΑ  
 ΑΡΧΗ ΤΡΙΠΟΛΗΣ  
 ΓΕΩΡΓΙΟΣ Β. ΣΕΚΙΟΤΗΣ

ΚΑΤΑΣΤΑΣΗ

Αριθ. 6664

(3)

Τροποποίηση του σχεδίου πόλης, για την έγκριση της οδού Παπανικολή στα Ζαρούκια Πάτρας (αρ. οικοδ. τετρ. 1276 - 1271 πινακίδες 203 - 204).

Ο ΝΟΜΑΡΧΗΣ ΑΧΑΪΑΣ

Έχοντας υπόψη :

1. Τις διατάξεις του Ν. 3200/55 περί διοικητικής αποκεντρώσεως και τις ίδιες του από 28.6.55 Β.Δ. περί εξαιρέσεως από της αρμοδιότητας των Νομαρχών μερικών αντικειμένων αρμοδιότητας του Υπουργού Δ.Ε.
2. Τις διατάξεις του Ν.Δ. 532/70 περί συμπληρώσεως των διατάξεων περί διοικητικής αποκεντρώσεως.
3. Τις διατάξεις του Β.Δ. 712/70 και εκείνες του Β.Δ. 7121/70 και εκείνες του Β.Δ. 677/71 περί τροποποιήσεως και συμπληρώσεως του Β.Δ. 712/70.
4. Το Ν. 1032/80 περί συστάσεως του Υπουργείου Χ. Ο.Π.
5. Το Ν. 1232/82 περί επαναφοράς σε ισχύ τροποποίησης και συμπλήρωσης των διατάξεων του Ν.Δ. 4352/84 και άλλες διατάξεις.
6. Τις 13905/721/24.6.82 και 24712/1248/21.6.82 κοινές αποφάσεις των Υπουργών Προεδρίας και ΧΟΠ.
7. Τις διατάξεις του Ν.Δ. του από 17.7.1923 περί σχεδίων πόλεων καθώς και τις ίδιες των άρθρων 18.19.20. 21 και 22 του Δ/τος της 3.4.1929 περι ΓΟΚ.

8. Την παρ. 2 άρθρο 1 του Π.Δ/τος 443 ΦΕΚ 165/17.11.83 περί μεταβίβασης αρμοδιότητας στους Νομάρχες έγκρισης τροποποιήσεων ρυμοτομικών σχεδίων.

9. Τη Χ 8448/84 απόφαση Νομάρχη Αχαΐας «περί ανάθεσης άσκησης μέρους αρμοδιοτήτων του Νομάρχη στον Προϊστάμενο Πολεοδομίας κλπ.

10. Τις 562/84 και 422/84 αποφάσεις του Δημοτικού Συμβουλίου Πάτρας καθώς και τον φάκελλο των δικ/κών σχετικά με το θέμα.

11. Το ΧΕ 176/85 έγγραφο του Προϊσταμένου της Πολεοδομίας στο ΣΧΟΠΝ Αχαΐας

12. Την γνωμοδότηση του ΣΧΟΠΝ Αχαΐας που δικτυώθηκε στο 6/17.6.85 θέμα 9 απόσπασμα πρακτικών. αποφασίζουμε :

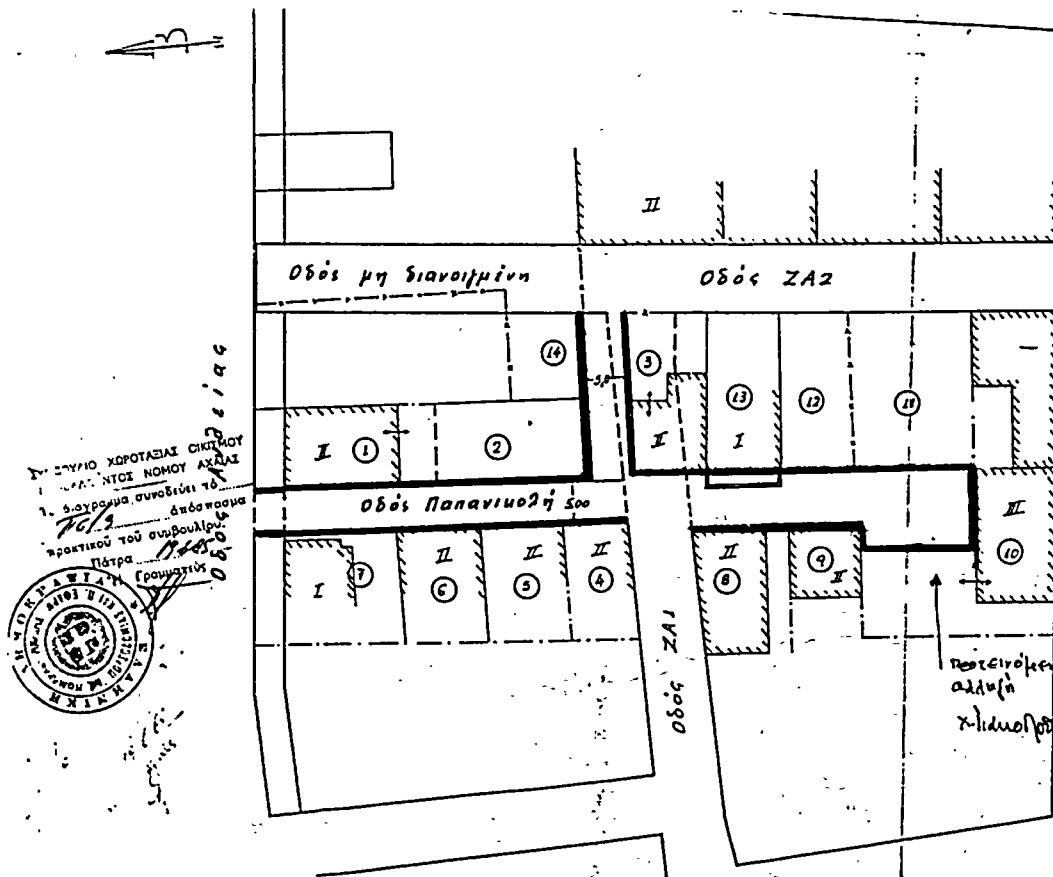
Τροποποιούμε το σχέδιο πόλης Πάτρας στο Ο.Τ. 1276 1274 (οδός Παπανικολή Ζαρουχλεία) όπως φαίνεται με πράσινη και κόκκινη γραμμή στο σχέδιο που συνοδεύει την παρούσα.

Η ισχύς της παρούσας αρχίζει από τη δημοσίευσή της στην Εφημερίδα της Κυβέρνησης.

Πάτρα, 1 Ιουλίου 1985

Εντολή Νομάρχη

Ο Προϊστάμενος  
ΓΕΩΡΓΙΟΣ ΣΑΡΡΗΣ



| α/α | Όνομα       |
|-----|-------------|
| 1   | Δημέπουτος  |
| 2   | Μουζιέανης  |
| 3   | Σπαθιά Ληξί |
| 4   | Κυπριανού   |
| 5   | Νιμολόπου Ι |
| 6   | Μπασιθάνης  |
| 7   | Κυπριανού   |
| 8   | Χρυσόστος   |
| 9   | Χρυσόστος   |
| 10  | Ζαρούκας Β  |
| 11  | Βάρδας Β    |
| 12  | Νιμολόπου Β |
| 13  | Βάρδας Γ    |
| 14  | Κυπριανού   |

Ο Στ:1  
ΕΞΕΡΗΘΗ ΚΕ  
Όπως εξυμνήσε με τις  
α/α αριθμ 422/84 και 562/84  
αποφάσεις του Δημοτικού Συμβουλίου  
Πάτρας.

Αριθ. 28468

(4)

Χαρακτηρισμός χώρου πρασίνου στην Κοινότητα Αδένδρου.

## Ο ΝΟΜΑΡΧΗΣ ΘΕΣΣΑΛΟΝΙΚΗΣ

Έχοντας υπόψη :

1. Τις διατάξεις του από 17.7.1923 Ν.Δ/τος (ΦΕΚ 228Α'/1923) «περί σχεδίων πόλεων κλπ» όπως μεταγενέστερα τροποποιήθηκαν και συμπληρώθηκαν και ειδικότερα τα άρθρα 39 και 29.

2. Τις διατάξεις του Ν. 3200/55 «περί Διοικητικής αποκεντρώσεως» όπως αυτές τροποποιήθηκαν και συμπληρώθηκαν μεταγενέστερα.

3. Τις διατάξεις του Α.Ν. 314/68 (ΦΕΚ 47Α' 1968) «περί παροχής εις τον Υπουργό Βορείου Ελλάδος και τους Νομάρχες αρμοδιότητας επι θεμάτων εγκρίσεως επεκτάσεως και τροπ/σεων σχεδίων πόλεων και κωμών άρθρο 1 όπως αντικαταστάθηκε με το άρθρο 1 του Ν.Δ. 1018/1971 (ΦΕΚ 220 Α'/1971).

4. Τις διατάξεις του Ν. 1032/80 «περί συστάσεως του Υπουργείου Χωροταξίας Οικισμού και Περιβάλλοντος» ΦΕΚ 57Α'/1980) και ειδικότερα των άρθρων 2, 3 και 7 αυτού.

5. Τις διατάξεις του Ν. 1337/83 «επέκταση των Πολεοδομικών σχεδίων», οικιστική ανάπτυξη και σχετικές ρυθμίσεις» (ΦΕΚ 33Α'/14.3.83) και ειδικότερα των άρθρων 26, 33, 37, 38 αυτού, όπως συμπληρώθηκαν και τροποποιήθηκαν με τις διατάξεις του Ν. 1512/85 «περί τροποποίησης και συμπλήρωσης Πολεοδομικών διατάξεων κλπ» (ΦΕΚ 4Α'/11.1.1985) και ειδικότερα το άρθρο 8 αυτού.

6. Τις διατάξεις του Π.Δ. 443/2.11.83 «περί μεταβίβασης αρμοδιότητας στους Νομάρχες έγκρισης τροποποιήσεων ρυμοτομικών σχεδίων και επιβολής προκηπίων» (ΦΕΚ 165Α'/17.11.1983).

7. Την υπ' αριθμ. ΔΠ/ΕΑ/671/16.1.84 απόφαση Νομάρχη Θεσ/νίκης «περί συστάσεως Συμβουλίου Χωροταξίας Οικισμού και Περιβάλλοντος Ν. Θεσ/νίκης.

8. Την υπ' αριθμ. 59/1983 απόφαση του Κοινοτικού Συμβουλίου Αδένδρου.

9. Την από 17.5.1985 εισήγηση της Δ/νσης Πολεοδομίας Θεσ/νίκης Τμήμα Πολ/κών Μελετών.

10. Την σύμφωνη γνωμοδότηση του Συμβουλίου Χ. Ο.Π.Ν.Θεσ/νίκης όπως αυτή διατυπώθηκε στην 138η πράξη της 17ης συνεδρίας 21.5.85.

11. Το από 2.4.1985 Π.Δ/γμα (ΦΕΚ 225 Δ/14.5.85) περί μεταβίβασης αρμοδιοτήτων στους Νομάρχες για την έγκριση και τροπ/ση ρυμοτομικών σχεδίων κλπ», αποφασίζουμε :

Εγκρίνεται ο χαρακτηρισμός του χώρου υπό στοιχεία ΑΒΓΔΑ στο Ο.Τ. (108) όπως αυτός φαίνεται στο τοπογραφικό που συνοδεύει την απόφαση, το θεωρημένο από τον Δ/ντή Πολ/μίας Θεσ/νίκης, σε χώρο πράσινο στην Κοινότητα Αδένδρου.

Η ισχύς της απόφασης αυτής αρχίζει από την δημοσίευσή στην Εφημερίδα της Κυβέρνησης.

Η απόφαση αυτή να δημοσιευθεί στην Εφημερίδα της Κυβέρνησης (άρθρο 1 του Ν. 1018/1971, ΦΕΚ 220 Α').

Θεσσαλονίκη, 6 Ιουνίου 1985

Ο Νομάρχης  
ΛΥΚΟΥΡΓΟΣ ΣΑΚΕΛΛΑΡΗΣ

