



# ΕΦΗΜΕΡΙΣ ΤΗΣ ΚΥΒΕΡΝΗΣΕΩΣ

## ΤΗΣ ΕΛΛΗΝΙΚΗΣ ΔΗΜΟΚΡΑΤΙΑΣ

ΑΘΗΝΑ  
31 ΔΕΚΕΜΒΡΙΟΥ 1985

ΤΕΥΧΟΣ ΤΕΤΑΡΤΟ

ΑΡΙΘΜΟΣ ΦΥΛΛΟΥ  
755

### ΠΕΡΙΕΧΟΜΕΝΑ

#### ΠΟΛΕΟΔΟΜΙΑ ΑΠΟΦΑΣΕΙΣ

- Τροποποίηση του ρυμοτομικού σχεδίου Φιλοθέης για τη μετατροπή τμήματος του 41 Ο.Τ. σε χώρο για ανέγερση κτιρίου Κοινοτικών Εγκαταστάσεων και Αστυνομικού Τμήματος ..... 1
- Τροποποίηση ρυμοτομικού σχεδίου Δήμου Περάματος με χαρακτηρισμό χώρου για την ανέγερση Δημοτικής Βιβλιοθήκης ..... 2
- Τροποποίηση ρυμοτομικού σχεδίου Δήμου Περάματος. 3
- Τροποποίηση ρυμοτομικού σχεδίου Δήμου Περάματος 4
- Τροποποίηση ρυμοτομικού σχεδίου Δήμου Περάματος με χαρακτηρισμό οικοπέδου για την ανέγερση αντλιοστασίου ΕΥΔΑΠ και κοινόχρηστο χώρο..... 5
- Τροποποίηση του σχεδίου πόλης Πάτρας για κατάργηση της πρασιάς σε ανώνυμη οδό, παράλληλα της οδού Λάδωνος (αρ. οικοδ. τετρ. 1722)..... 6

#### ΠΟΛΕΟΔΟΜΙΑ ΑΠΟΦΑΣΕΙΣ

Αριθ. 13980/42

(1)

Τροποποίηση του ρυμοτομικού σχεδίου Φιλοθέης για τη μετατροπή τμήματος του 41 Ο.Τ. σε χώρο για ανέγερση κτιρίου Κοινοτικών Εγκαταστάσεων και Αστυνομικού Τμήματος

#### Ο ΝΟΜΑΡΧΗΣ ΔΙΑΜ/ΤΟΣ ΑΝΑΤ. ΑΤΤΙΚΗΣ

Έχοντας υπόψη :

1. Τις διατάξεις του Ν.Δ/τος της 17.7.1923 (απερί σχεδίων πόλεων κλπ) όπως μεταγενέστερα τροποποιήθηκαν και συμπληρώθηκαν και ειδικότερα τα άρθρα 3 και 70.

2. Τις διατάξεις του Ν. 947/1979 «περί οικιστικών περιοχών (ΦΕΚ 169/Α) και ειδικότερα το άρθρο 62 παρ. 1.

3. Τις διατάξεις του Ν. 3200/1955 «περί διοικητικής αποκέντρωσης» (ΦΕΚ 97/Α).

4. Τις διατάξεις του άρθρου 1 του Α.Ν. 314/68 (απερί παροχής εις τον Υπουργόν Βορείου Ελλάδος και Νομάρχας αρμοδιότητας επί θεμάτων εγκρίσεως επεκτάσεως ή τροποποιήσεως σχεδίων πόλεων και κωμών) (ΦΕΚ 47/Α) όπως αντικαταστάθηκε με το Ν.Δ. 1018/1971 (ΦΕΚ 220/Α) και συμπληρώθηκε με την παρ. 2 του άρθρου 33 του Ν. 1337/83 «περί επεκτάσεως των πολεοδομικών σχεδίων, οικιστική ανάπτυξη και σχετικές ρυθμίσεις» (ΦΕΚ 33/Α).

5. Τις διατάξεις του από 9.11.83 υπ' αρ. 443 Π.Δ/γμα «Μεταβίβαση αρμοδιότητας στους Νομάρχες έγκρισης τροποποιήσεων ρυμοτομικών σχεδίων και επιβολής προκηπλών» (ΦΕΚ 165/Α).

6. Τις υπ' αριθμ. 105/84 και 52/85 πράξεις του Δημοτικού Συμβουλίου.

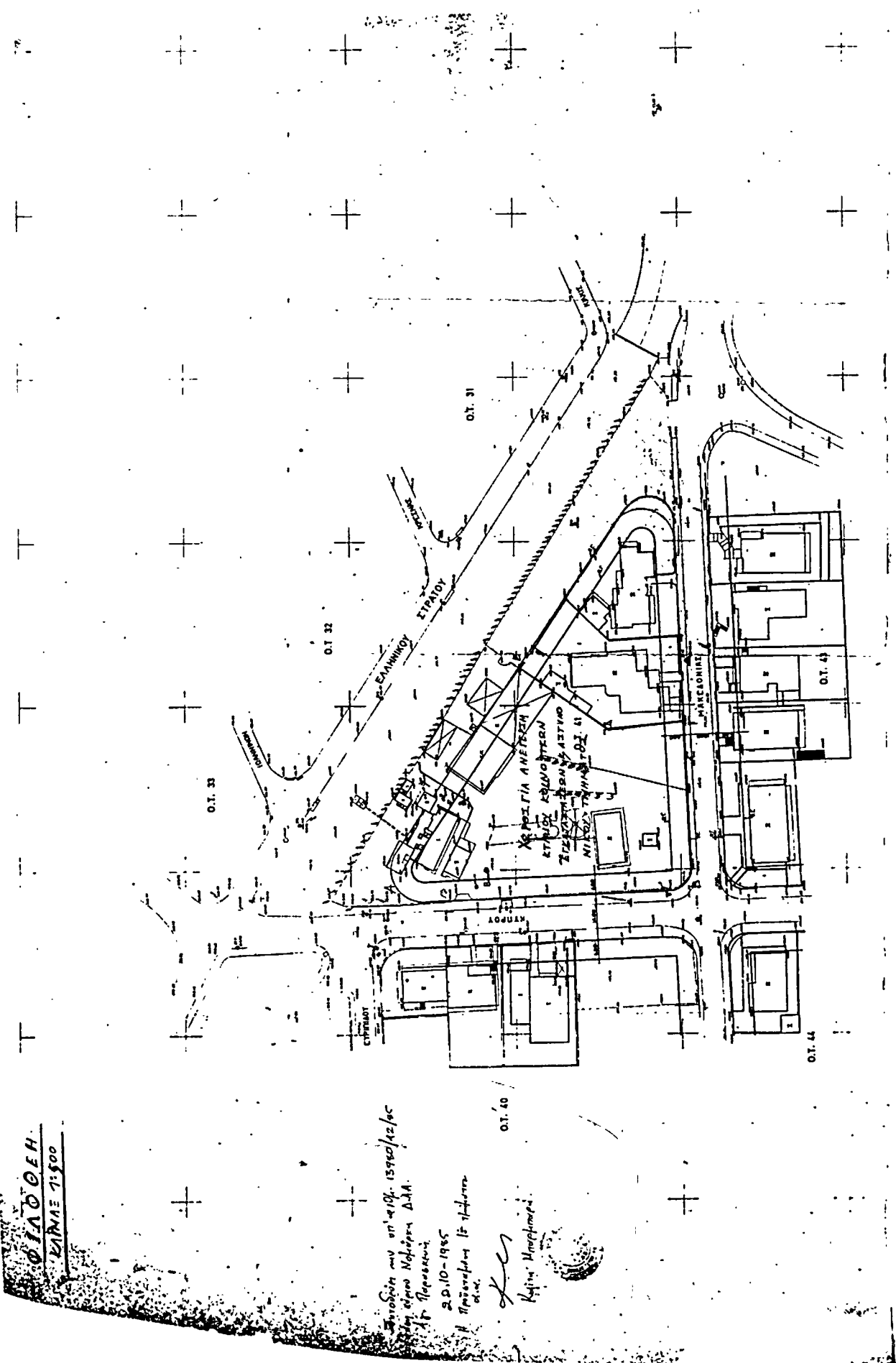
7. Την πράξη 18 της συνεδρίας 23/4.7.85 για το υπόψη θέμα του Νομαρχιακού Συμβουλίου Χωροταξίας, Οικισμού και Περιβάλλοντος Διαμερίσματος Ανατολικής Αττικής, αποφασίζουμε :

Εγκρίνεται η τροποποίηση του ρυμοτομικού σχεδίου Φιλοθέης για τη μετατροπή τμήματος του 41 Ο.Τ. σε χώρο για ανέγερση κτιρίου Κοινοτικών Εγκαταστάσεων και Αστυνομικού Τμήματος όπως φαίνεται στο σχέδιο σε κλίμακα 1:500 που συνοδεύει την παρούσα απόφαση και που αντίτυπό του δημοσιεύεται συνοπτικά με την παρούσα.

Η ισχύς της παρούσης αρχίζει από την ημέρα δημοσίευσής της στην Εφημερίδα της Κυβερνήσεως.

Αγία Πάρασκευή, 10 Οκτωβρίου 1985

Ο Νομάρχης  
Θ. ΧΑΛΑΤΣΗΣ



ΦΙΛΩΘΕΗ  
 ΚΑΜΛΕ 11500

Αριθμός μητρώου 13780/12/60  
 2.9.10-1965  
 Η Παύση των εργασιών  
 Κ. Μπαρμπάκης

0.1.40

0.1.33

0.1.31

0.1.41

0.1.41

0.1.32

0.1.39

0.1.40

0.1.41

0.1.42

0.1.43

0.1.44

0.1.45

0.1.46

0.1.47

Αριθ. 372309/1241

(2)

Τροποποίηση ρυμοτομικού σχεδίου Δήμου Περάματος με χαρακτηρισμό χώρου για την ανέγερση Δημοτικής Βιβλιοθήκης.

## Ο ΝΟΜΑΡΧΗΣ ΔΙΑΜ/ΤΟΣ ΠΕΙΡΑΙΑ

Έχοντας υπόψη :

1. Το Ν.Δ. της 17.7/16.8.1923.
2. Την παρ. 2 του άρθρου 4 του Ν. 622/1977.
3. Το Π.Δ. 443/2.11.83 (ΦΕΚ 165/Α/83).
4. Το Ν.Δ. 1147/72 «περί Διοικήσεως Μείζονος Πρωτεύουσας».
5. Την εγκύκλιο με αρ. Λ 7/131/17/11.12.72.
6. Το Π.Δ. 910/77 «περί οργανισμού ΥΔΕ».
7. Το Ν. 1032/80 περί ΥΧΟΠ.
8. Τους Ν. 1232/82 και 1235/82.

9. Την Υπουργική απόφαση 7524/1151/83 ΦΕΚ 767/Β/83.

10. Τη με αρ. 38/84 απόφαση του Δ.Σ. Δήμου Περάματος.

11. Τη με αρ. 255/85 γνωμοδότηση του Ν.Σ.Χ.Ο.Π., αποφασίζουμε :

Εγκρίνουμε την τροποποίηση του ρυμοτομικού σχεδίου Δήμου Περάματος με χαρακτηρισμό του οικοπέδου 4 του ΟΤ 51 σαν χώρο ανέγερσης Δημοτικής Βιβλιοθήκης όπως φαίνεται και στο τοπογραφικό διάγραμμα που συνοδεύει την απόφαση σημειωμένο με τα στοιχεία (ΑΒΓΔΑ).

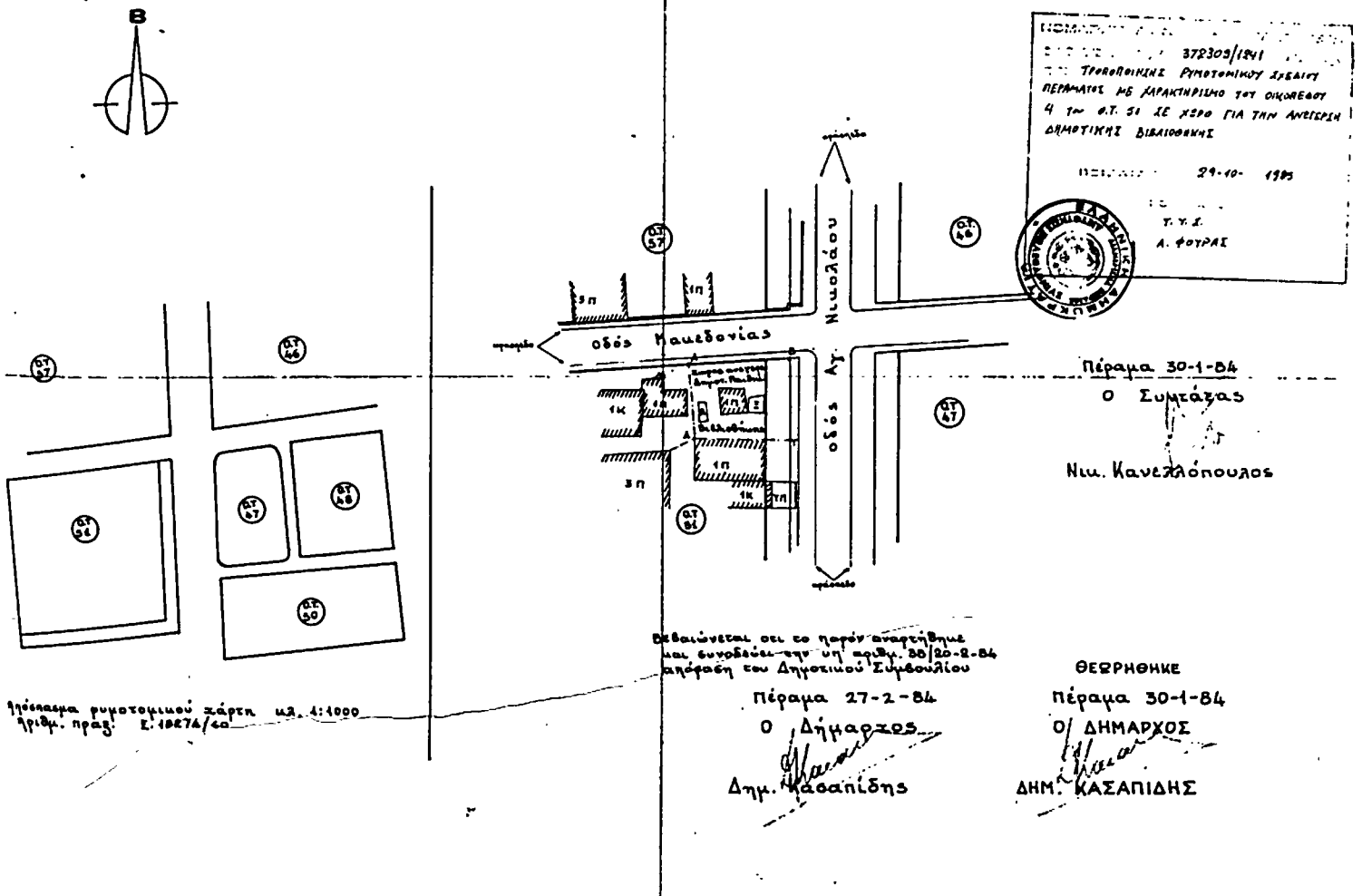
Η απόφαση αυτή να δημοσιευθεί στην Εφημερίδα της Κυβερνήσεως.

Πειραιάς, 29 Οκτωβρίου 1985

Ο Νομάρχης  
Α. ΦΟΥΡΑΣ

## ΔΗΜΟΣ ΠΕΡΑΜΑΤΟΣ

Χαρακτηρισμός οικοπέδου 4 του Ο.Τ. 51 για χώρο  
ανέγερσης Δημοτικής Παιδικής Βιβλιοθήκης ΚΛ.1:500



Αριθ. 368649/1050/84

(3)

Τροποποίηση του ρυμοτομικού σχεδίου Δήμου Περάματος.

## Ο ΝΟΜΑΡΧΗΣ ΔΙΑΜ/ΤΟΣ ΠΕΙΡΑΙΑ

Έχοντας υπόψη :

1. Το Ν.Δ. της 17.7/16.8.1923.
2. Την παρ. 2 του άρθρου 4 του Ν. 622/1977.
3. Το Π.Δ. 443/2.11.83 (ΦΕΚ 165/Α/83).
4. Το Ν.Δ. 1147/72 «περί Διοικήσεως Μείζονος Πρωτεύουσας».
5. Την εγκύκλιο με αρ. Λ7/131/17/11.12.72.
6. Το Π.Δ. 910/77 «περί οργανισμού ΥΔΕ».
7. Το Ν. 1032/80 περί ΥΧΟΠ.
8. Του Ν. 1232/82 και 1235/82.

9. Την Υπουργική απόφαση 7524/1151/83 ΦΕΚ 767/Β/83.

10. Τη με αρ. 51/84 απόφαση του Δ.Σ. Δήμου Περάματος.

11. Τη με αρ. 1095/85 γνωμοδότηση του Ν.Σ.Χ.Ο.Π., αποφασίζουμε :

Εγκρίνουμε την τροποποίηση του ρυμοτομικού σχεδίου Δήμου Περάματος με χαρακτηρισμό του οικοπέδου 12 του Ο.Τ. 51 σαν χώρο ανέγερσης υπηρεσιών Ιατροκοινωνικής προστασίας Παιδικής ηλικίας και της Μητρότητας όπως φαίνεται και στο τοπογραφικό διάγραμμα που συνοδεύει την απόφαση σημειωμένο με τα στοιχεία (ΑΒΓΔΑ).

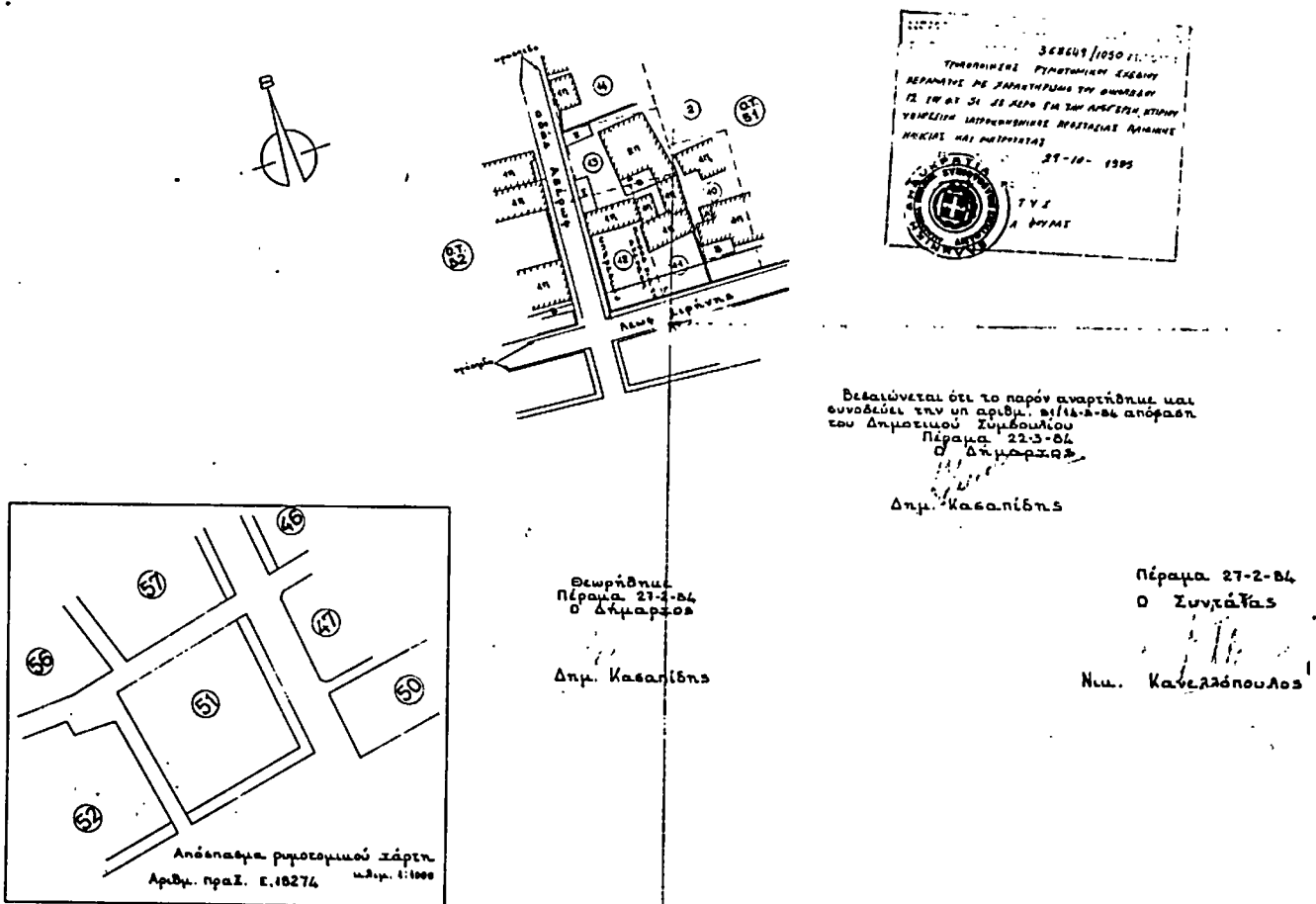
Η απόφαση αυτή να δημοσιευθεί στην Εφημερίδα της Κυβερνήσεως.

Πειραιάς, 29 Οκτωβρίου 1985

Ο Νομάρχης  
Α. ΦΟΥΡΑΣ

## ΔΗΜΟΣ ΠΕΡΑΜΑΤΟΣ

Χαρακτηρισμός του οικοπέδου 12 του Ο.Τ. 51  
σαν χώρος για την ανέγερση υπηρεσιών Ιατροκοινωνικής  
προστασίας της παιδικής ηλικίας και της μητρότητας  
κλίμ. 1:500



Βεβαιώνεται ότι το παρόν αναρτήθηκε και  
συνοδεύει την υπ αριθμ. 51/84-85 απόφαση  
του Δημοτικού Συμβουλίου  
Πέραμα 22-3-84  
Ο Δήμαρχος

Δημ. Κασαρίδης

Πέραμα 27-2-84  
Ο Συντάξας

Ν.μ. Καλεζάνουλος

Θεωρήθηκε  
Πέραμα 27-2-84  
Ο Δήμαρχος

Δημ. Κασαρίδης

Απόσπασμα ρυμοτομικού χάρτη  
Αριθμ. πραξ. Ε.18274 κλίμ. 1:1000

Αριθ. 368823/1062

(4)

Τροποποίηση ρυμοτομικού σχεδίου Δήμου Περάματος

Ο ΝΟΜΑΡΧΗΣ ΔΙΑΜ/ΤΟΣ ΠΕΙΡΑΙΑ

Έχοντας υπόψη :

1. Το Ν.Δ. της 17.7/16.8.1923.
2. Την παρ. 2 του άρθρου 4 του Ν. 622/1977.
3. Το Π.Δ. 443/2.11.83 (ΦΕΚ 165/Α/83).
4. Το Ν.Δ. 1147/72 «περί Διοικήσεως Μείζονος Πρωτεύουσας».
5. Την εγκύκλιο με αρ. Λ 7/131/17/11.12.72.
6. Το Π.Δ. 910/77 «περί οργανισμού ΥΔΕ».
7. Του Ν. 1032/80 περί ΥΧΟΠ.
8. Τους Ν. 1232/82 και 1235/82.

9. Την Υπουργική απόφαση 7524/1151/83 ΦΕΚ 767/Β/83.

10. Τη με αρ. 31 84 απόφαση του Δήμου Περάματος.

11. Τη με αρ. 254/23.9.85 γνωμοδότηση του Ν.Σ.Χ.Ο.Π., αποφασίζουμε :

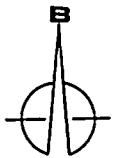
Εγκρίνουμε την τροποποίηση ρυμοτομικού σχεδίου Δήμου Περάματος με χαρακτηρισμό των οικοπέδων 15, 16 και 17 του Ο.Τ. 13 του προσφυγικού Συνοικισμού Περάματος σαν χώρο για ανέγερση κτιρίου για τη στέγαση των Δημοτικών Υπηρεσιών όπως φαίνεται και στο τοπογραφικό διάγραμμα που συνοδεύει την απόφαση.

Η απόφαση αυτή να δημοσιευθεί στην Εφημερίδα της Κυβερνήσεως.

Πειραιάς, 29 Οκτωβρίου 1985

Ο Νομάρχης  
Α. ΦΟΥΡΑΣ

ΔΗΜΟΣ ΠΕΡΑΜΑΤΟΣ

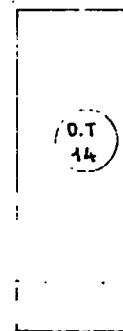
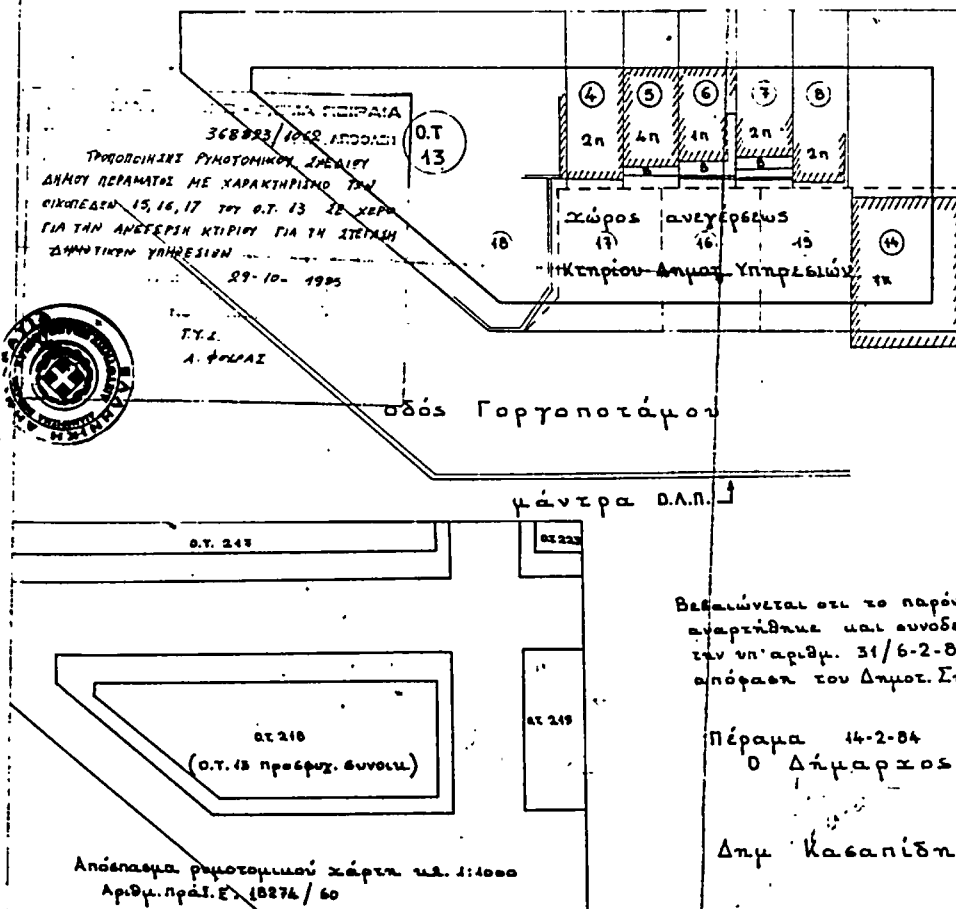


Χαρακτηρισμός των οικοπέδων 15 16 17 του Ο.Τ. 13 του προσφυγικού συνοικισμού Περάματος σαν "Χώρος ανεγέρσεως κτιρίου Δημοτ. Υπηρεσιών"

Κλίμακας 1:500

Α. Δημοκρατίας πλάτους 20 μ.

Κ. Βάρναλη πλάτους 20 μ.



ΠΕΡΑΜΑ 30-1-84  
Ο Συντάξας  
Ν. Κανελλοπούλος

Βεβαιώνεται ότι το παρόν αναρτήθηκε και συνοδεύει την υπ' αριθμ. 31/6-2-84 απόφαση του Δημοτ. Συμβουλίου

Πέραμα 14-2-84  
Ο Δήμαρχος

Δημ. Κασαπίδης

ΘΕΩΡΗΘΗΚΕ  
Πέραμα 30-1-84  
Ο ΔΗΜΑΡΧΟΣ

Δ. ΚΑΣΑΠΙΔΗΣ

Απόσπασμα ρυμοτομικού χάρτη κλίμακας 1:1000  
Αριθμ. Πράξ. 18276/60

Αριθ. 368469/1035

(5)

Τροποποίηση ρυμοτομικού σχεδίου Δήμου Περάματος με χαρακτηρισμό οικοπέδου για την ανέγερση αντλιοστασίου ΕΥΔΑΠ και κοινόχρηστο χώρο.

## Ο ΝΟΜΑΡΧΗΣ ΔΙΑΜ/ΤΟΣ ΠΕΙΡΑΙΑ

Έχοντας υπόψη :

1. Το Ν.Δ. της 17.7/16.8.1923.
2. Την παρ. 2 του άρθρου 4 του Ν. 622/77.
3. Το Π.Δ. 443/2.11.83 (ΦΕΚ 165/Α/83).
4. Το Ν.Δ. 1147/72 περί Διοικήσεως Μείζονος Πρωτεύουσας.
5. Την εγκύκλιο με αρ. Λ. 7/13.1/17/11.12.72.
6. Το Π.Δ. 910/77 περί οργανισμού ΥΔΕ.
7. Το Ν. 1032/80 περί ΧΟΠ.
8. Τους Ν. 1232/82 και 1235/82.

9. Την Υπουργική απόφαση 7524/11.51/83 ΦΕΚ 767/Β/83.

10. Τη με αρ. 59/84 απόφαση του Δημοτ. Συμβουλίου Δήμου Περάματος.

11. Τη με αρ. 267/85 γνωμοδότηση του Ν.Σ. ΠΕ. ΧΩ.Δ.Ε., αποφασίζουμε :

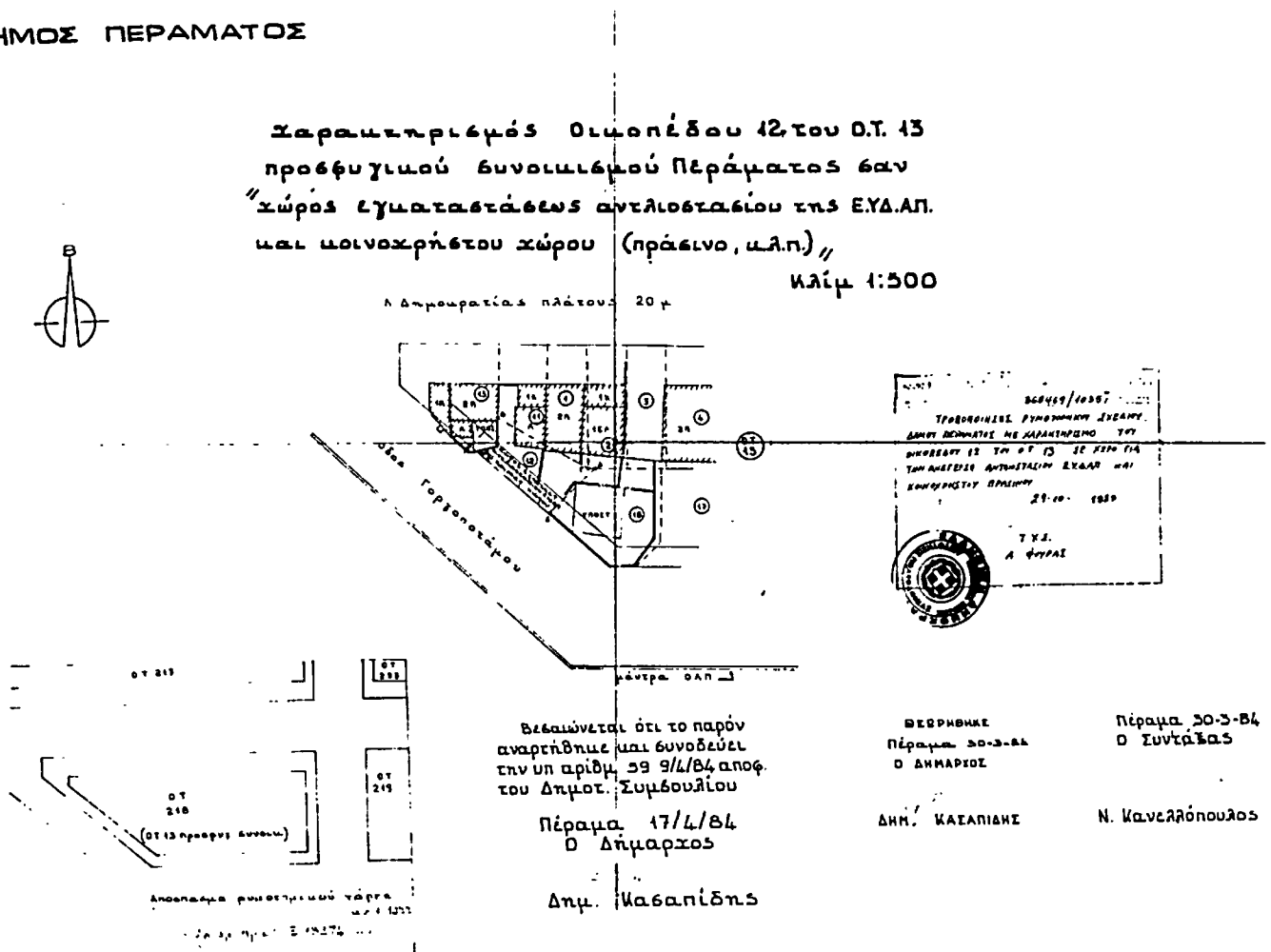
Εγκρίνουμε την τροποποίηση του εγκεκριμένου ρυμ. σχεδίου του Δήμου Περάματος με χαρακτηρισμό του οικοπέδου 12 του Ο.Τ. 13 του προσφυγικού συνοικισμού Περάματος σε χώρο για την ανέγερση αντλιοστασίου ΕΥΔΑΠ και κοινοχρήστου πρασίνου, όπως φαίνεται σημειωμένο με τα στοιχεία (ΑΒΓΔΕΑ) στο σχεδιάγραμμα που συνοδεύει την απόφαση.

Η απόφαση αυτή νη δημοσιευθεί στην Εφημερίδα της Κυβερνήσεως.

Πειραιάς, 29 Οκτωβρίου 1985

Ο Νομάρχης  
Α. ΦΟΥΡΑΣ

## ΔΗΜΟΣ ΠΕΡΑΜΑΤΟΣ



Αριθ. Χ. 11663/85

(6)

Τροποποίηση του σχεδίου πόλης Πάτρας για κατάργηση της πρασιάς σε ανώνυμη οδό, παράλληλα της οδού Λάδωνος (αρ. οικοδ. τετρ. 1722).

## Ο ΝΟΜΑΡΧΗΣ ΑΧΑΪΑΣ

Έχοντας υπόψη :

1. Τις διατάξεις του Ν. 3200/55 «περί διοικητικής αποκεντρώσεως» και τις ίδιες του από 28.6.55 Β.Δ. «περί εξαιρέσεως από της αρμοδιότητας των Νομαρχών μερικών αντικειμένων αρμοδιότητας του υπουργού Δημ. Έργων».
2. Τις διατάξεις του Ν.Δ. 532/70 «περί συμπληρώσεως των διατάξεων «περί διοικητικής αποκεντρώσεως».
3. Τις διατάξεις του Β.Δ. 712/70 και εκείνες του Β.Δ. 7121/70 και εκείνες του Β.Δ. 677/71 περί τροποποιήσεως και συμπληρώσεως του Β.Δ. 712/70.
4. Το 1032/80 περί συστάσεως του Υπουργείου Χ.Ο.Π.
5. Το Ν. 1232/82 «περί επαναφοράς σε ισχύ τροποποίηση και συμπλήρωση των διατάξεων του Ν.Δ. 4352/64 και άλλες διατάξεις».
6. Τις 13905/721/24.6.82 και 24712/1248/21.6.82 κοινές αποφάσεις των Υπουργών Προεδρίας και Χ.Ο.Π.
7. Τις διατάξεις του Ν.Δ. του από 17.7.1923 «περί σχεδίου πόλεων», καθώς και τις ίδιες των άρθρων 18, 19, 20, 21 και 22 του Ν.Δ/τος της 3.4.29 περί ΓΟΚ.
8. Την παρ. 2 άρθρο 1 του Π.Δ/τος 443 ΦΕΚ 165/17.11.83 «περί μεταβίβασης αρμοδιότητας στους Νομάρχες,

έγκρισης τροποποιήσεων ρυμοτομικών σχεδίων και επιβολής προκηπίων».

9. Τη Χ 8448/84 απόφαση Νομάρχη Αχαΐας «περί ανάθεσης άσκησης μέρους των αρμοδιοτήτων του, στον Προϊστάμενο Πολ/μίας».

10. Την 484/1984 απόφαση του Δημοτικού Συμβουλίου Πάτρας καθώς και τον φάκελο των δικαιολογητικών σχετικά με το θέμα.

11. Το 9034/85 έγγραφο του Τμ. Πολ/μίας και Πολ/κών Εφαρμογών στο ΣΧΟΠΝΑ.

12. Τη γνωμοδότηση του ΣΧΟΠΝΑ που διατυπώθηκε στο 11/2.10.85 θέμα 4ο απόσπασμα πρακτικών, αποφασίζουμε :

Τροποποιούμε το σχέδιο πόλης στην ανώνυμη οδό, παράλληλα της οδού Λάδωνος δια καταργήσεως της πρασιάς, όπως προτάθηκε από το Δήμο Πάτρας, επειδή με την τροποποίηση πρόκειται να ωφεληθούν πολλοί και κατά συνέπεια αφορά το κοινό καλό, δοθέντος ότι η ύπαρξη της οδού Λάδωνος επιβαρύνει πολύ τις εν λόγω ιδιοκτησίες.

Η ισχύς της παρούσης αρχίζει από τη δημοσίευσή της στην Εφημερίδα της Κυβερνήσεως.

Πάτρα, 18 Οκτωβρίου 1985

Με εντολή Νομάρχη

Ο Προϊστάμενος  
ΓΕΩΡΓΙΟΣ ΣΑΡΡΗΣ

Τοπογραφικό διάγραμμα  
 προτεινομένης τροποποίησης σχεδίου πόλεως  
 εις ανώτερον οδό στην Β' φάση Αρτυτικής Πάτρας.  
 Πλατύνει 46 - 16  
 Κλίμακα 1:500.

