

# ΕΦΗΜΕΡΙΣ ΤΗΣ ΚΥΒΕΡΝΗΣΕΩΣ

## ΤΗΣ ΕΛΛΗΝΙΚΗΣ ΔΗΜΟΚΡΑΤΙΑΣ

ΑΘΗΝΑ  
31 ΔΕΚΕΜΒΡΙΟΥ 1985

ΤΕΥΧΟΣ ΤΕΤΑΡΤΟ

ΑΡΙΘΜΟΣ  
772

### ΠΕΡΙΕΧΟΜΕΝΑ

#### ΑΠΑΛΛΟΤΡΙΩΣΕΙΣ

#### ΑΠΟΦΑΣΕΙΣ

- Κήρυξη έκτασης τριών (3) στρεμμάτων στη θέση «Κάστρο Κυρά-Ρήνης», περιφέρειας Κοινότητας Ρετσίλων του Νομού Αιτωλ/νίας ..... 1
- Κήρυξη έκτασης 2770 στρεμμάτων στη θέση «Αγία Δευτέρα», περιφέρειας κοινότητας Πεντακόρφου - Τριχωνίδος του Νομού Αιτωλ/νίας ..... 2
- Κήρυξη έκτασης 20 στρεμμάτων στη θέση «Τριανταφυλλιά», περιφέρειας κοινότητας Λιθοβουνίου (Ακρων) του Νομού Αιτωλ/νίας ..... 3
- Κήρυξη έκτασης 2.080 στρεμμάτων στη θέση «Άγιος Γεώργιος» κλπ. περιφέρειας κοινότητων Μοναστηρακίου - Θυρίου, του Νομού Αιτωλ/νίας ..... 4
- Καθορισμός των ορίων του αιγιαλού και δημιουργία ζώνης παραλίας στην Κοινότητα Ψαθοπούργου Ν. Αχαΐας ..... 5

### ΑΠΑΛΛΟΤΡΙΩΣΕΙΣ

#### ΑΠΟΦΑΣΕΙΣ

- Αριθ. 3471 (1)  
Κήρυξη έκτασης τριών (3) στρεμμάτων στη θέση «Κάστρο Κυρά-Ρήνης», περιφέρειας Κοινότητας Ρετσίλων του Νομού Αιτωλ/νίας.

#### Ο ΝΟΜΑΡΧΗΣ ΑΙΤΩΛΙΑΣ ΚΑΙ ΑΚΑΡΝΑΝΙΑΣ

Έχοντας υπόψη:

1. Τις διατάξεις για διοικητική αποκέντρωση.
2. Τα άρθρα 24 και 117 παρ. 3 του Συντάγματος της Χώρας.

3. Τις διατάξεις του Νόμου 998/1979, «περί προστασίας των δασών και των δασικών εκτάσεων της Χώρας», και ειδικότερα: α) του άρθρου 38 παρ. 1 και β) του άρθρου 41 παρ. 1.

4. Τις με αριθμ. α) 160417/1180/8.7.1980, β) 141823/24.2.1983, διαταγές του Υπουργείου Γεωργίας.

5. Τη με αριθμ. 6667/23.10.1985 αναφορά του Δασαρχείου Μεσ/γίου, για την κήρυξη ως «αναδασωτέας» της αναφερόμενης στο θέμα έκτασης, που καταστράφηκε ολοσχερώς συνεπεία πυρκαγιάς στις 22.8.85 και η οποία οφείλεται σε εμπρησμό εκ προθέσεως για τη βελτίωση βοσκοτόπων, αποφασίζουμε:

Κηρύσσουμε «αναδασωτέα» με σκοπό την προστασία για την επαναδημιουργία της δασικής βλάστησης που καταστράφηκε με φυσική ή τεχνητή αναδάσωση και τη διατήρηση του χαρακτήρα της δασικής έκτασης, ώστε ν' αποκλεισθεί η διάθεση αυτής για άλλο σκοπό, την παραπάνω δημόσια δασική έκταση των τριών (3) στρεμμάτων, που καλύπτονταν από φρύγανα και ανήκει στην κατηγορία των άρθρων 3 παρ. 3 και 4 παρ. 1ε και 2ε του Νόμου 998/1979, που βρίσκεται στη θέση «Κάστρο Κυρά-Ρήνης», περιφέρειας Κοινότητας Ρετσίλων, που προσδιορίζεται από τα στοιχεία Α Β Γ Δ και έχει όρια:

Ανατολικά: Δημόσια δασική έκταση.

Δυτικά: Δημόσια δασική έκταση.

Νότια: Δημόσια δασική έκταση.

Βόρεια: Δημόσια δασική έκταση,

όπως φαίνεται στο συνημμένο διάγραμμα, που αποτελεί αναπόσπαστο μέρος της απόφασης αυτής.

Η απόφαση αυτή να δημοσιευθεί στη Εφημερίδα της Κυβερνήσεως.

Μεσολόγγι, 5 Νοεμβρίου 1985

Ο Νομάρχης  
ΒΑΓΓΕΛΗΣ ΓΙΑΝΝΑΚΟΥΛΙΑΣ



Αριθ. 3420

(2)

Κήρυξη έκτασης 2770 στρεμμάτων στη θέση «Αγία Δευτέρα», περιφέρειας κοινότητας Πεντακόρφου - Τριχωνίδος του Νομού Αιτωλίας.

Ο ΝΟΜΑΡΧΗΣ ΑΙΤΩΛΙΑΣ ΚΑΙ ΑΚΑΡΝΑΝΙΑΣ

Έχοντας υπόψη:

1. Τις διατάξεις για διοικητική αποκέντρωση.
2. Τα άρθρα 24 και 117 παρ. 3 του Συντάγματος της Χώρας.
3. Τις διατάξεις του Νόμου 998/1979, «περί προστασίας των δασών και των δασικών εκτάσεων της Χώρας», και ειδικότερα: α) του άρθρου 38 παρ. 1 και β) του άρθρου 41 παρ. 1.
4. Τις με αριθμ. α) 160417/1180/8.7.1980, β) 141823/24.2.1983, διαταγές του Υπουργείου Γεωργίας.
5. Τη με αριθ. 4188/3.10.1985 αναφορά του Δασαρχείου Αγρινίου, για την κήρυξη ως «αναδάσωτέας» της αναφερόμενης στο θέμα έκτασης που καταστράφηκε ολοσχερώς συνεπεία πυρκαγιάς στις 4.8.1985 η οποία οφείλεται σε αμέλεια της Επ. Ντούπη, η οποία άναψε φωτιά στην αυλή της αγροικίας της, για να κάψει σκουπίδια και αγριόχορτα, αποφασίζουμε:

Κηρύσσουμε «αναδάσωτέα» με σκοπό την προστασία για την επαναδημιουργία της δασικής βλάστησης που καταστράφηκε με φυσική ή τεχνητή αναδάσωση και τη διατήρηση του χαρακτήρα της δασικής έκτασης, ώστε ν' αποκλεισθεί η διάθεση αυτής για άλλο σκοπό, την παραπάνω δημόσια δασική έκταση των δύο χιλιάδων επτακοσίων εβδομήκοντα (2770) στρεμμάτων, που καλύπτονταν από αειφύλλα-πλατύφυλλα-δρύς και αραιά έλατα και ανήκει στην κατηγορία των άρθρων 3 παρ. 1 και 2 παρ. 4 1β του Νόμου 998/1979, που βρίσκεται στη θέση «Αγία Δευτέρα», περιφέρειας κοινότητας Πεντακόρφου-Τριχωνίδος και έχει όρια:

Ανατολικά: Δημόσιο δάσος.

Δυτικά: Δημόσια δασική έκταση.

Νότια: Συνοικισμός Αγ. Δευτέρας, ιδιοκτησίες και δημόσια δασική έκταση.

Βόρεια: Δημόσιο δάσος, όπως φαίνεται στο συνημμένο διάγραμμα, που αποτελεί αναπόσπαστο μέρος της απόφασης αυτής.

Η απόφαση αυτή να δημοσιευθεί στην Εφημερίδα της Κυβερνήσεως.

Μεσολόγγι, 5 Νοεμβρίου 1985

Ο Νομάρχης

ΒΑΓΓΕΛΗΣ ΓΙΑΝΝΑΚΟΥΛΙΑΣ

Α Π Ο Σ Π Α Σ Μ Α Χ Α Ρ Τ Η Π Ε Ρ Ι Ο Χ Η Σ

Π Ε Ν Τ Α Κ Ο Ρ Φ Ο Υ - Κ Υ Π Α Ρ Ι Σ Σ Ο Υ

Κ Η 4: 20 000



Αριθ. 3473

Κήρυξη έκτασης 20 στρεμμάτων στη θέση «Τριανταφυλλιά», περιφέρειας κοινότητας Λιθοβουνίου (Ακρων) του Νομού Αιτωλίας.

## Ο ΝΟΜΑΡΧΗΣ ΑΙΤΩΛΙΑΣ ΚΑΙ ΑΚΑΡΝΑΝΙΑΣ

Έχοντας υπόψη:

1. Τις διατάξεις για διοικητική αποκέντρωση.
2. Τα άρθρα 24 και 117 παρ. 3 του Συντάγματος της Χώρας.
3. Τις διατάξεις του Νόμου 998/1979, «περί προστασίας των δασών και των δασικών εκτάσεων της Χώρας», και ειδικότερα: α) του άρθρου 38 παρ. 1 και β) του άρθρου 41 παρ. 1.
4. Τις με αριθμ. α) 160417/1180/8.7.1980, β) 141823/24.2.1983, διαταγές του Υπουργείου Γεωργίας.
5. Τη με αριθ. 6661/23.10.1985 αναφορά του Δασαρχείου Μεσολογγίου, για κήρυξη ως «αναδασωτέας» της αναφερόμενης στο θέμα έκτασης, που καταστράφηκε ολοσχερώς συνεπεία πυρκαγιάς στις 22.8.1985 και η οποία οφείλεται κατά πάσα πιθανότητα σε εμπρησμό εκ προθέσεως για τη βελτίωση βοσκοτόπων, αποφασίζουμε:

Κηρύσσουμε «αναδασωτέα» με σκοπό την προστασία για την επαναδημιουργία της δασικής βλάστησης που καταστράφηκε με φυσική ή

τεχνητή αναδάσωση και τη διατήρησή του χαρακτήρα της δασικής έκτασης, ώστε ν' αποκλεισθεί η διάθεση αυτής για άλλο σκοπό, την παραπάνω δημόσια δασική έκταση των είκοσι (20) στρεμμάτων που καλύπτονταν από αείφυλλα - πλατύφυλλα και ανήκει στην κατηγορία των άρθρων 3 παρ. 2 και 4 παρ. 1ε και 2γ του Νόμου 998/1979, που βρίσκεται στη θέση «Τριανταφυλλιά», περιφέρειας κοινότητας Λιθοβουνίου (Ακραι) και έχει όρια:

Ανατολικά: Δημόσια δασική έκταση.

Δυτικά: Δημόσια δασική έκταση.

Νότια: Δημόσια δασική έκταση.

Βόρεια: Δημόσια δασική έκταση, όπως φαίνεται στο συνημμένο διάγραμμα, που αποτελεί αναπόσπαστο μέρος της απόφασης αυτής.

Η απόφαση αυτή να δημοσιευθεί στην Εφημερίδα της Κυβερνήσεως.

Μεσολόγγι, 5 Νοεμβρίου 1985

Ο Νομάρχης  
ΒΑΓΓΕΛΗΣ ΓΙΑΝΝΑΚΟΥΛΙΑΣ

## ΤΟΠΟΓΡΑΦΙΚΟ ΔΙΑΓΡΑΜΜΑ

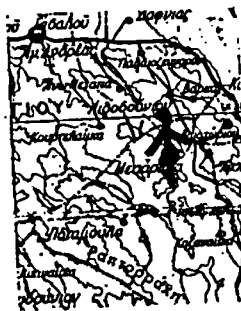
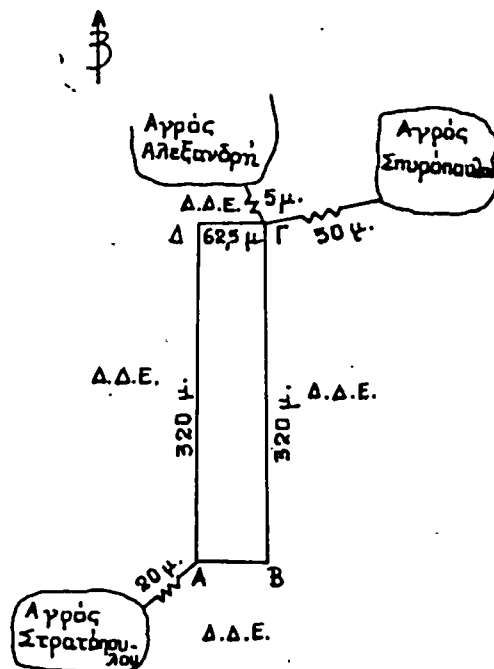
Της έκτασης που χάθηκε κατά την πυρκαγιά της 22ας Αυγούστου 1985 στη θέση "Τριανταφυλλιά" Κοινότητας Ακρων Περιφέρειας Μεσολογγίου.

Κλίμακα 1:5.000

Καείσα έκταση E= 20 στρ.  
E= (ΑΒΓΔ)

Απόσπασμα χάρτη

Κλίμακα: 1:200.000



Αναρτήθηκε  
11.11.1985  
Ο Νομάρχης Αιτωλίας  
Αναστάσιος Τσαμαδιάς  
Δασολόγος με 2ο β.

Μεσολόγγι 23-10-1985

Ο Δασάρχης Μεσολογγίου

Δημήτριος Ριζόπουλος  
Δασολόγος με 4ο β.

Μεσολόγγι 4-11-1985

Ο Αντιπρόεδρος Αιτωλίας

Αναστάσιος Τσαμαδιάς  
Δασολόγος με 2ο β.

Μεσολόγγι 5-11-1985

Ο Νομάρχης Αιτωλίας

Βαγγέλης Γιαννακούλιας

Αριθ. 3395

(1)

Κήρυξη έκτασης 2.080 στρεμμάτων στη θέση «Άγιος Γεώργιος» κλπ. περιφέρειας κοινοτήτων Μοναστηραχίου - Θυρίου, του Νομού Αιτωλ/νίας.

Ο ΝΟΜΑΡΧΗΣ ΑΙΤΩΛΙΑΣ ΚΑΙ ΑΚΑΡΝΑΝΙΑΣ

Έχοντας υπόψη:

1. Τις διατάξεις για διοικητική αποκέντρωση.
2. Τα άρθρα 24 και 117 παρ. 3 του Συντάγματος της Χώρας.
3. Τις διατάξεις του Νόμου 998/1979, «περί προστασίας των δασών και των δασικών εκτάσεων της Χώρας», και ειδικότερα: α) του άρθρου 38 παρ. 1 και β) του άρθρου 41 παρ. 1.
4. Τις με αριθμ. α) 160417/1180/8.7.1980, β) 141823/24.2.1983, διαταγές του Υπουργείου Γεωργίας.
5. Τη με αριθ. 5429/17.10.1985 αναφορά του Δασαρχείου Αμφιλοχίας, για την κήρυξη ως «αναδασωτέας» της αναφερόμενης στο θέμα έκτασης, που καταστράφηκε ολοσχερώς συνεπεία πυρκαγιάς στις 16 και 17.8.1985 η οποία οφείλεται σε αμέλεια, αποφασίζουμε:

Κηρύσσουμε «αναδασωτέα» με σκοπό την προστασία για την επαναδημιουργία της δασικής βλάστησης που καταστράφηκε με φυσική ή

τεχνητή αναδάσωση και τη διατήρηση του χαρακτήρα της δασικής έκτασης, ώστε ν' αποκλεισθεί η διάθεση αυτής για άλλο σκοπό, την παράπανω δημόσια δασική έκταση των δυο χιλιάδων ογδόντα (2.080) στρεμμάτων, που καλύπτονταν από θάμνους, πρίνου, κουμαριάς, σχίνου κλπ. και ανήκει στην κατηγορία των άρθρων 3 παρ. 2 και 4 παρ. 1ε και 2γ του Νόμου 998/1979, που βρίσκεται στη θέση Άγιος Γεώργιος κλπ. περιφέρειας κοιν. Μοναστηραχίου - Θυρίου και έχει όρια:

Ανατολικά: Με αγροτικές εκτάσεις και δημόσια δασική έκταση.

Δυτικά: Με αγροτικές εκτάσεις.

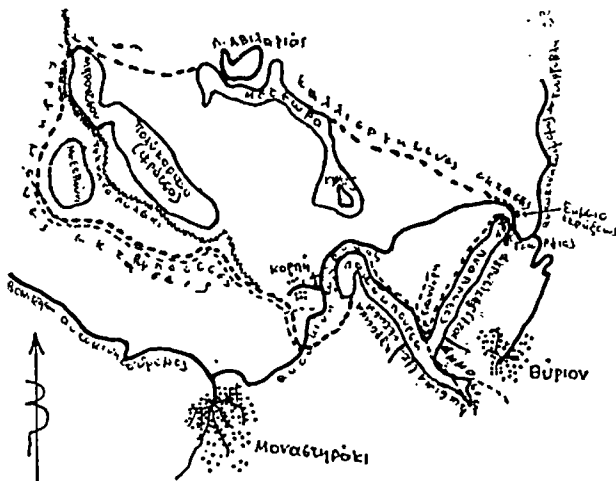
Νότια: Με αγροτικές εκτάσεις και δημόσια δασική έκταση.

Βόρεια: Με αγροτικές εκτάσεις και αυτοκινητόδρομο Μοναστηραχίου - Θυρίου, όπως φαίνεται στο συνημμένο διάγραμμα, που αποτελεί αναπόσπαστο μέρος της απόφασης αυτής.

Η απόφαση αυτή να δημοσιευθεί στην Εφημερίδα της Κυβερνήσεως.

Μεσολόγγι, 5 Νοεμβρίου 1985

Ο Νομάρχης  
ΒΑΓΓΕΛΗΣ ΓΙΑΝΝΑΚΟΥΛΙΑΣ



ΣΠΟΛΙΧΗΝΑ

Κείμενα που περιβαλλόμενα από δασοκομολογικά στοιχεία είναι ιδιαίτερα σημαντικά λόγω 7000 στρεμμάτων  
Κείμενα που περιβάλλεται από βωσικά στοιχεία είναι ιδιαίτερα σημαντικά λόγω 2080 στρ.

Βουίτζα 27/8/85

Δ. Σουτζάκης

*(Signature)*

Συμπληρωματικά στοιχεία  
Προϊστάμενος Δασαρχείου

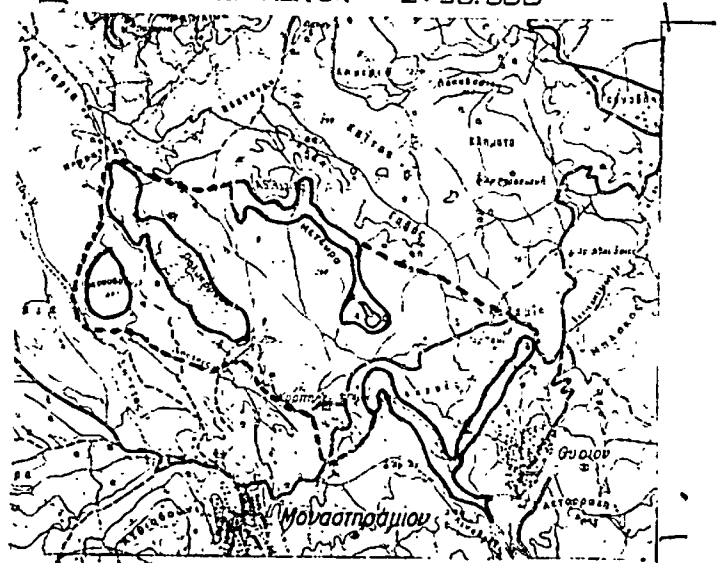
Αλιβιολοχία

Ποταμιάκης

*(Signature)*

ΣΧΕΔΙΑΓΡΑΜΜΑ ΤΗΣ ΑΝΑΔΑΣΩΤΕΑΣ ΕΚΤΑΣΕΩΣ 2080 στρ.  
ΣΤΙΣ ΘΕΣΕΙΣ «ΑΝΑΒΡΥΣΟΣ», «ΛΑΦΟΜΠΟΚΡΕΑ», «ΥΓΟΣ», «ΜΕΤΕΩΡΑ»,  
«ΠΟΛΥΚΟΡΦΟ», «ΜΕΣΟΒΟΧΝΙ» κλπ Θυρίου Ε' ΜΟΝΑΣΤΗΡΑΧΙΟΥ  
Πορ. ΚΑΝΕΣ ΣΤΙΣ 16/8/85

Αποσπασμα Χάρτη 1:50.000



Ιπ. Μεσολοχίου 4-11 -1985

Α. Σιγιάλας

*(Signature)*  
Αναστάσιος Παπαδόπουλος  
Δασαρχείο με 2ο βιβλίο

Ιπ. Μεσολοχίου 5-11 -1985

Ο. Κουλιάρης

*(Signature)*  
Βαγγέλης Γιαννακούλιας

Αριθ. 13120/1195

(5)

Καθορισμός των ορίων του αιγιαλού και δημιουργία ζώνης παραλίας στην Κοινότητα Ψαθοπύργου Ν. Αχαΐας.

## Ο ΝΟΜΑΡΧΗΣ ΑΧΑΪΑΣ

Έχοντας υπόψη:

1. Τις διατάξεις των άρθρων 1 μέχρι και 7 του Α.Ν 2344/40 «περί αιγιαλού και παραλίας», όπως τροποποιήθηκαν και συμπληρώθηκαν με τις διατάξεις:

α) του άρθρου 13 του Ν. 1078/1980 και β) του άρθρου 23 του Ν. 1337/1983.

2. Τις διατάξεις της παραγράφου 9 του άρθρου 1 του Κεφαλαίου Β της 0.208/181/26.4.1982 (ΦΕΚ 214/26.4.1982 τεύχος Β') κοινής απόφασης των Υπουργών Προεδρίας Κυβερνήσεως και Οικονομικών «Αναμόρφωση Συλλογικών Οργάνων Γνωμοδοτικής και Αποφασιστικής αρμοδιότητας του Υπουργείου Οικονομικών».

3. Την από 29.7.1985 έκθεση καθορισμού των ορίων του αιγιαλού και παραλίας και θέσεων αμμοληψίας που καθόρισε τα όρια του αιγιαλού και της παραλίας στην Κοινότητα Ψαθοπύργου και το από Δεκεμβρίου 1984 με κλίμακα 1:500 τοπογραφικό διάγραμμα του Σωτηρίου Μαμμάση αρχιτ. μηχανικού που θεωρήθηκε στις 11.1.85 από τη Δ/ση Τεχνικών Υπηρεσιών Ν. Αχαΐας και συνοδεύει την έκθεση της προαναφερόμενης επιτροπής.

4. Τη σύμφωνη γνώμη του Γενικού Επιτελείου Ναυτικού, που διατυπώθηκε στο αριθμ. 187.2/424/12.9.85 έγγραφό του.

5. Τις διατάξεις του άρθρου 1 της παραγρ. 1 του Ν. 3200/55 (ΦΕΚ 97/Α/1955) «περί διοικητικής αποκεντρώσεως» σε συνδυασμό με τις διατάξεις του από 28.6.1955 Β.Δ/τος «περί εξαιρέσεως από της κατά το άρθρο 1 παραγρ. 1 του Ν. 3200/55 αρμοδιότητας των Νομαρχών, αντικειμένων τινών αρμοδιότητας του Υπουργού Οικονομικών», του Β.Δ. 704/1970 και του άρθρου 1 παρ. 5 του Π.Δ. 71/25.2.1984, σχετικά με τη μεταβίβαση αρμοδιοτήτων του Υπουργού Οικονομικών στους Νομάρχες και στις περιφερειακές Αρχές διανομαρχιακού επιπέδου.

6. Την αριθμ. 68257/10.9.69 απόφασή μας (ΦΕΚ 186 τ.Δ' /1969) με την οποία είχε καθορισθεί η οριογραμμή αιγιαλού και παραλίας στην ανωτέρω Κοινότητα, αποφασίζουμε:

Επικυρώνουμε την από 29.7.1985 έκθεση της Επιτροπής καθορισμού των ορίων του αιγιαλού, παραλίας και παλαιού αιγιαλού, καθώς και το από Δεκεμβρίου 1984 τοπογραφικό διάγραμμα, που τη συνοδεύει, το οποίο συντάχθηκε από το Σωτ. Μαμμάση αρχ. μηχανικό, με κλίμακα 1:500 και θεωρήθηκε στις 11.1.85 από τη Δ/ση Τεχνικών Υπηρεσιών της Νομαρχίας Αχαΐας, επί του οποίου η πιο πάνω επιτροπή με κόκκινη γραμμή καθόρισε τα όρια του αιγιαλού, με κίτρινη γραμμή τα όρια της παραλίας και με μπλε γραμμή τα όρια του παλαιού αιγιαλού στην Κοινότητα Ψαθοπύργου.

Με την απόφασή μας αυτή ακυρώνεται η αριθμ. 68257/10.9.69 (ΦΕΚ 186/69 τ.Δ') όμοια λόγω εκτελέσεως έργων στην ανωτέρω Κοινότητα.

Η παρούσα απόφαση, μαζί με την έκθεση και το διάγραμμα που προαναφέραμε να δημοσιευθούν στην Εφημερίδα της Κυβερνήσεως, σύμφωνα με τις διατάξεις του άρθρου 13 του Ν. 1078/1983.

Πάτρα, 14 Νοεμβρίου 1985

Ο Νομάρχης  
ΔΗΜ. ΠΑΝΤΑΖΗΣ

## ΕΚΘΕΣΗ

Επιτροπής καθορισμού οριογραμμής αιγιαλού και παραλίας άρθρου 74 Π. Δ/τος 636/77 στην Κοινότητα Ψαθοπύργου Πατρών οι κάτωθι υπογεγραμμένοι:

1) Βασίλειος Γεωργόπουλος ως αναπληρωτής Οικον. Εφόρου Β' Πατρών

2) Κων/νος Καλογεράς ανθυποπλοίαρχος Λ.Σ. ως αναπλ./τής Λιμενάρχου Πατρών

3) Παναγιώτης Μάραντος τοπ. μηχανικός ως αναπλ./τής Δ/ντου Δ/νσεως Τεχνικών Υπηρεσιών αποτελούντες την επιτροπή του άρθρου 74 του Π.Δ/τος 636/77 μεταβήκαμε για δεύτερη φορά στις 11.7.1985 στην παραλία της Κοινότητας Ψαθοπύργου και έχοντας υπόψη:

1) Ότι έχει γίνει καθορισμός οριογραμμής αιγιαλού και παραλίας στις 4.6.69 (απόφ. Νομ. 6825/10.9.69 ΦΕΚ 186/69 τ.Δ'.)

2) Το γεγονός ότι έχουν εκτελεσθεί τεχνικά έργα από την Κοινότητα Ψαθοπύργου, όπως προέκυψε από μαρτυρίες του Προέδρου και κατοίκων της περιοχής συνεπεία των οποίων έχει επέλθει μεταβολή στον αιγιαλό.

3) Το από Δεκεμβρίου 1984 τοπογραφικό διάγραμμα του μηχανικού Σωτ. Μαμμάση θεωρηθέντος υπό του Δ/ντή Τεχνικών Υπηρεσιών Παν. Σπηλιωτόπουλου πολ. μηχανικού με 2ο β. στις 11.1.85.

4) Το αριθ. 187.2/284/10.6.85 έγγραφο του Γεν. Επιτελείου Ναυτικού.

5) Ότι για την εκτέλεση των τεχνικών έργων που έχει γίνει στην εν λόγω περιοχή δεν έχει εκδοθεί απόφαση Νομάρχη.

6) Το πλήθος των κορυφών της οριογραμμής του αιγιαλού αρχομένων από το 1 έως το 10.

7) Το πλήθος των κορυφών της οριογραμμής της παραλίας αρχομένων από το 1' έως το 10'.

8) Το πλήθος των κορυφών της οριογραμμής του παλαιού αιγιαλού αρχομένων από το 11 έως 32.

9) Τις διατάξεις του άρθρου 3 του Ν. 653/77 σε συνδυασμό με τις διατάξεις του Ν.Δ. 17 Ιουλίου, 16 Αυγούστου 1923 ως ετροποποιήθηκαν δια του άρθρου 6 του Ν. 5269/31.

Επανακαθορίζουμε

Την επί του συνημμένου διαγράμματος δια συνεχούς ερυθράς γραμμής την οριογραμμή του αιγιαλού, δια συνεχούς κίτρινης γραμμής την οριογραμμή της παραλίας και δια συνεχούς κυανούς γραμμής την οριογραμμή του παλαιού αιγιαλού στην Κοινότητα Ψαθοπύργου.

Πάτρα, 29 Ιουλίου 1985

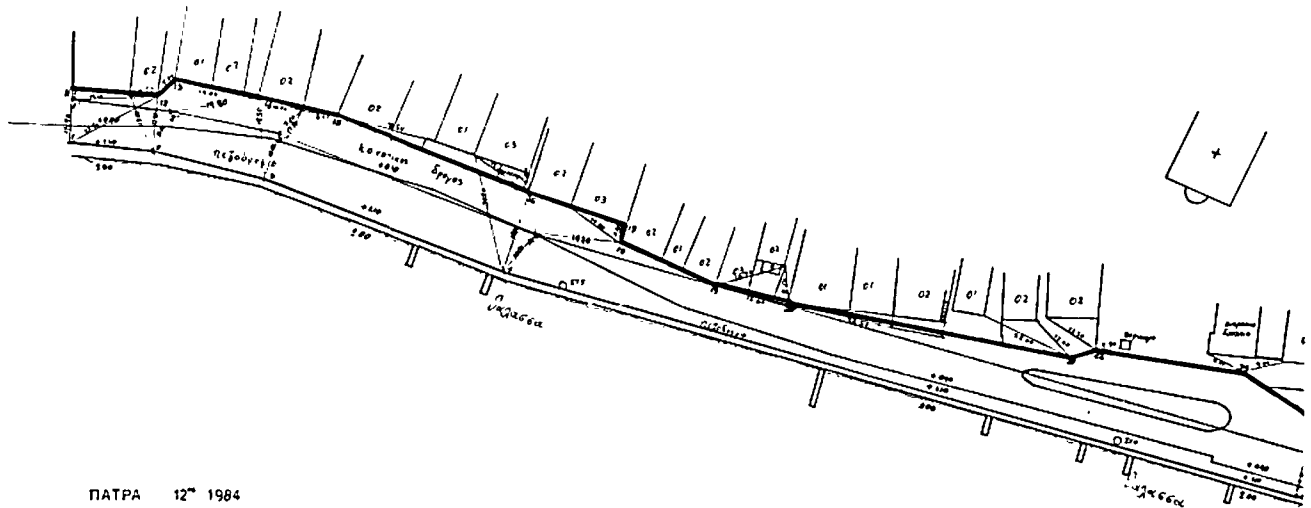
Η Επιτροπή

Ο Πρόεδρος  
ΒΑΣΙΛΕΙΟΣ ΓΕΩΡΓΟΠΟΥΛΟΣ

Τα Μέλη

ΚΩΝ/ΝΟΣ ΚΑΛΟΓΕΡΗΣ, ΠΑΝ/ΤΗΣ ΜΑΡΑΝΤΟΣ

ΤΑΧΥΜΕΤΡΙΚΗ ΑΞΙΟΤΥΠΩΣΗ  
ΠΑΡΑΛΙΑΣ ΨΑΘΟΥΡΓΟΥ  
ΚΑΙ 1 500



ΠΑΤΡΑ 12<sup>η</sup> 1984

Ο ΜΗΧΑΝΙΚΟΣ

*Silvius*

ΙΩΑΝΝΙΔΗΣ Κ. ΜΑΜΜΑΤΗΣ  
ΑΡΧΙΤΕΚΤΟΝΟΣ



