

# ΕΦΗΜΕΡΙΣ ΤΗΣ ΚΥΒΕΡΝΗΣΕΩΣ

## ΤΗΣ ΕΛΛΗΝΙΚΗΣ ΔΗΜΟΚΡΑΤΙΑΣ

ΑΘΗΝΑ  
22 ΑΠΡΙΛΙΟΥ 1986

ΤΕΥΧΟΣ ΤΕΤΑΡΤΟ

ΑΡΙΘΜΟΣ ΦΥΛΛΟΥ  
379

### ΠΕΡΙΕΧΟΜΕΝΑ

#### ΑΠΑΛΛΟΤΡΙΩΣΕΙΣ

#### ΑΠΟΦΑΣΕΙΣ

- Κήρυξη ως αναδασωτέας εκτάσεως 0,80 στρεμμάτων, στη θέση Γκόρο της κοινότητας Βράχου του Νομού Πρέβεζας. . . . . 1
- Καθορισμός των ορίων αιγιαλού και δημιουργία ζώνης παραλίας στην Κοινότητα Ψαθοπύργου Ν. Αχαΐας. . . . . 2

#### ΠΟΛΕΟΔΟΜΙΑ

#### ΑΠΟΦΑΣΕΙΣ

- Αναγνώριση αδιεξόδου παρόδου της οδού Εθν. Αντιστάσεως στη Νεάπολη Ν. Λασιθίου, ότι υπάρχει πριν από το 1923 και χαρακτηρισμός αυτής ως διατηρητέας. . . . . 3
- Χαρακτηρισμός διατηρητέου δρόμου στο σχέδιο πόλης Αγ. Κηρύκου - Ικαρίας Ν. Σάμου. . . . . 4

#### ΑΠΑΛΛΟΤΡΙΩΣΕΙΣ

#### ΑΠΟΦΑΣΕΙΣ

- Αριθ. 853 (1)  
Κήρυξη ως αναδασωτέας εκτάσεως 0,80 στρεμμάτων, στη θέση Γκόρο της Κοινότητας Βράχου του Νομού Πρέβεζας.

Ο ΝΟΜΑΡΧΗΣ ΠΡΕΒΕΖΑΣ

Έχοντας υπόψη:

1. Τις περί διοικητικής αποκεντρώσεως διατάξεις.

2. Το άρθρο 117 παρ. 3 του Συντάγματος.
3. Τις διατάξεις του Ν. 998/1979 «περί προστασίας των δασών και των δασικών εν γένει εκτάσεων της Χώρας και συγκεκριμένα:
  - α) του άρθρου 41 παρ. 1,
  - β) του άρθρου 38 παρ. 1.
4. Τις διαταγές του Υπουργείου Γεωργίας:
  - α) 160417/1180/8.7.80,
  - β) 182447/3049/24.9.80.
5. Την 697 ε.ε. πρόταση Δ/σεως Δασών Πρέβεζας περί κηρύξεως αναδασωτέας, της αναφερομένης στο θέμα εκτάσεως, αποφασίζουμε:

Κηρύσσουμε ως αναδασωτέα, με σκοπό την αποκατάσταση της δασικής βλαστήσεως που καταστράφηκε από εκχέρσωση την Κοινοτική έκταση 80/100 στρεμμάτων που βρίσκεται στη θέση Γκόρο της Κοινότητας Βράχου και προσδιορίζεται από τα στοιχεία Α, Β, Γ, Α, όπως φαίνονται στο συνημμένο διάγραμμα, το οποίο αποτελεί αναπόσπαστο μέρος της αποφάσεως αυτής και έχει όρια:

Ανατολικά: Κοινοτική δασική έκταση και ελαιόκτημα.  
Δυτικά: Με αγροτικό δρόμο Λυγιά - Λούτσας.  
Βόρεια: Με Κοινοτική δασική έκταση.  
Νότια: Με Κοινοτική δασική έκταση και ελαιόκτημα.

Η απόφαση αυτή να δημοσιευθεί στην Εφημερίδα της Κυβερνήσεως.

Πρέβεζα, 14 Απριλίου 1986

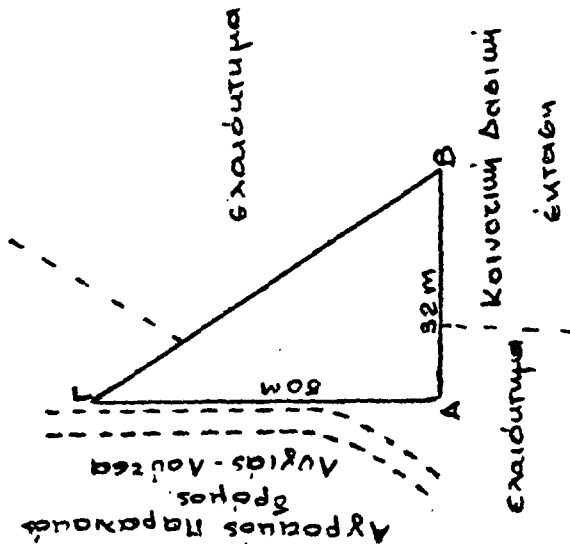
Ο Νομάρχης  
Θ. ΜΕΡΕΝΤΙΤΗΣ

ΝΟΜΑΡΧΙΑ ΠΡΕΣΠΑΣ  
ΔΙΕΥΘΥΝΣΗ ΔΑΣΩΝ

Ανήκει στην αριθ. 853/86  
απόφαση Νομαρχίας Πρέσπας

ΤΟΠΟΓΡΑΦΙΚΟ ΔΙΑΓΡΑΜΜΑ

αναδεικνύει έκταση 800 μ2 στη θέση  
Γιάβρον, περιφέρειες κοινότητας Βράικου.  
ΚΛΙΜΑΚΑ 1:1.000



2/04/86

ΥΠΟΜΗΝΙΑ

Α-Θ-Γ-Α όρια έκτασης

Θ. Ε. ΟΡΗΘΗΚΕ  
Πρέσπας 14-4-1986

ΔΕΥΔΟΥΤΗΣ ΔΑΣΩΝ κ.κ.

ΣΥΝΤΑΚΤΗΣ

ΝΟΜΑΡΧΙΑΣ  
ΜΕΡΕΝΤΙΤΗΣ

I. ΝΤΟΥΡΟΣ

Γ. ΛΑΜΠΡΗΣ

14-4-1986  
Π. ΠΙΣΤΑ

Αριθ. 13120/1195

(2)

Καθορισμός των ορίων αιγιαλού και δημιουργία ζώνης παραλίας στην Κοινότητα Ψαθοπύργου Ν. Αχαΐας.

## Ο ΝΟΜΑΡΧΗΣ ΑΧΑΪΑΣ

Έχοντας υπόψη:

1. Τις διατάξεις των άρθρων 1 μέχρι και 7 του Α.Ν. 2344/40 «περί αιγιαλού και παραλίας», όπως τροποποιήθηκαν και συμπληρώθηκαν με τις διατάξεις:

α) του άρθρου 13 του Ν. 1078/1980 και β) του άρθρου 23 του Ν. 1337/1983.

2. Τις διατάξεις της παραγράφου 9 του άρθρου 1 του Κεφαλαίου Β της 0.208/181/26.4.1982 (ΦΕΚ 214/26.4.1982 τεύχος Β') κοινής απόφασης των Υπουργών Προεδρίας Κυβερνήσεως και Οικονομικών «Αναμόρφωση Συλλογικών Οργάνων Γνωμοδοτικής και Αποφασιστικής αρμοδιότητας του Υπουργείου Οικονομικών».

3. Την από 29.7.1985 «έκθεση καθορισμού των ορίων του αιγιαλού και παραλίας και θέσεων αμμοληφίας» που καθόρισε τα όρια του αιγιαλού και της παραλίας στην Κοινότητα Ψαθοπύργου και το από Δεκέμβριο 1984 με κλίμακα 1:500 τοπογραφικό διάγραμμα του Σωτηρίου Μαιμάση αρχιτ. μηχανικού που θεωρήθηκε την 11.1.85 από τη Δ/νση Τεχνικών Υπηρεσιών Ν. Αχαΐας και συνοδεύει την έκθεση της προαναφερομένης επιτροπής.

4. Τη σύμφωνη γνώμη του Γενικού Επιτελείου Ναυτικού, που διατυπώθηκε στο αριθ. 187.2/424/12.9.85 έγγραφό του.

5. Τις διατάξεις του άρθρου 1 της παραγρ. 1 του Ν. 3200/55 (ΦΕΚ 97/Α/1955) «περί διοικητικής αποκεντρώσεως» σε συνδυασμό με τις διατάξεις του από 28.6.1955 Β. Δ/τος «περί εξαιρέσεως από την κατά το άρθρο 1 παράγρ. 1 του Ν. 3200/55 αρμοδιότητας των Νομαρχών, αντικειμένων των αρμοδιοτήτων του Υπουργού Οικονομικών», του Β.Δ. 704/1970 και του άρθρου 1 παράγρ. 5 του Π.Δ. 71/25.2.1984, σχετικά με τη μεταβίβαση αρμοδιοτήτων του Υπουργού Οικονομικών στους Νομάρχες και στις περιφερειακές Αρχές διανομαρχιακού επιπέδου.

6. Την αριθ. 68257/10.9.69 απόφασή μας (ΦΕΚ 186 τ. Δ' / 1969) με την οποία είχε καθορισθεί η οριογραμμή αιγιαλού και παραλίας στην ανωτέρω Κοινότητα, αποφασίζουμε:

1. Επικυρώνουμε την από 29.7.1985 έκθεση της Επιτροπής καθορισμού των ορίων του αιγιαλού, παραλίας και παλαιού αιγιαλού, καθώς και το από Δεκεμβρίου 1984 τοπογραφικό διάγραμμα, που την συνοδεύει, το οποίο συντάχθηκε από το Σωτ. Μαιμάση αρχ. μηχανικό, με κλίμακα 1:500 και θεωρήθηκε την 11.1.85 από την Δ/νση Τεχνικών Υπηρεσιών της Νομαρχίας Αχαΐας, επί του οποίου η πιο πάνω επιτροπή με κόκκινη γραμμή καθόρισε τα όρια του αιγιαλού, με κίτρινη γραμμή τα όρια της παραλίας και με μπλε γραμμή τα όρια του παλαιού αιγιαλού στην Κοινότητα Ψαθοπύργου.

Με την απόφασή μας αυτή ακυρώνεται η αριθ. 68257/10.9.69 (ΦΕΚ 186/69 τ. Δ') ομοία λόγω εκτέλεσεως έργων στην ανωτέρω Κοινότητα.

Η παρούσα απόφαση, μαζί με την έκθεση και το διάγραμμα που προαναφέραμε, να δημοσιευθούν στην Εφημερίδα της Κυβερνήσεως.

Πάτρα, 14 Νοεμβρίου 1985

Ο Νομάρχης  
Δ. ΠΑΝΤΑΖΗΣ

## ΕΚΘΕΣΗ

Επιτροπής καθορισμού οριογραμμής αιγιαλού και παραλίας άρθρου 74 Π. Δ/τος 636/77 στην Κοινότητα Ψαθοπύργου Πατρών.

Οι κάτωθι υπογεγραμμένοι:

1) Βασίλειος Γεωργόπουλος ως αναπληρωτής Οικον. Εφόρου Β' Πατρών.

2) Κων/νος Καλογεράς ανθυποπλοίαρχος Α.Σ. ως αναπλ./τής Λιμενάρχου Πατρών.

3) Παναγιώτης Μάραντος τοπ. μηχανικός ως αναπλ./τής Δ/ντού Δ/σεως Τεχνικών Υπηρεσιών αποτελούντες την επιτροπή του άρθρου 74 του Π. Δ/τος 636/77 μεταβήκαμε για δεύτερη φορά την 11.7.85 στην παραλία της Κοινότητας Ψαθοπύργου και λαβόντες υπόψη:

1) Ότι έχει γίνει καθορισμός οριογραμμής αιγιαλού και παραλίας την 4.6.69 (απόφ. Νομ. 6825/10.9.69 ΦΕΚ 186/69 τ. Δ').

2) Το γεγονός ότι έχουν εκτελεσθεί τεχνικά έργα από την Κοινότητα Ψαθοπύργου όπως προέκυψε από μαρτυρίες του Προέδρου και των κατοίκων της περιοχής συνεπεία των οποίων έχει επέλθει μεταβολή στον αιγιαλό.

3) Το από Δεκεμβρίου 1984 τοπογραφικό διάγραμμα του μηχανικού Σωτ. Μαιμάση θεωρηθέντος υπό του Δ/ντού Τεχνικών Υπηρεσιών Παν. Σπηλιωτοπούλου πολ. μηχανικού με 2ο βαθμό την 11.1.1985.

4) Το αρ. 187.2/284/10.6.85 έγγραφο του Γεν. Επιτελείου Ναυτικού.

5) Ότι για την εκτέλεση των τεχνικών έργων που έχει γίνει στην εν λόγω περιοχή δεν έχει εκδοθεί απόφαση Νομάρχου.

6) Το πλήθος των κορυφών της οριογραμμής του αιγιαλού αρχομένων από το 1 έως το 10.

7) Το πλήθος των κορυφών της οριογραμμής της παραλίας αρχομένων από το 1 έως το 10'.

8) Το πλήθος των κορυφών της οριογραμμής του παλαιού αιγιαλού αρχομένων από το 11 έως 32.

9) Τις διατάξεις του άρθρου 3 του Ν. 653/77 σε συνδυασμό με τις διατάξεις του Ν.Α. 17 Ιουλίου / 16 Αυγούστου 1923 ως ετροποποιήθηκαν δια του άρθρου 6 του Ν. 5269/31, επανακαθορίζουμε:

Την επί του συνημμένου διαγράμματός δια συνεχούς ερυθράς γραμμής την οριογραμμή του αιγιαλού δια συνεχούς κίτρινης γραμμής την οριογραμμή της παραλίας και δια συνεχούς κυανούς γραμμής την οριογραμμή του παλαιού αιγιαλού στην Κοινότητα Ψαθοπύργου.

Πάτρα, 29 Ιουλίου 1985

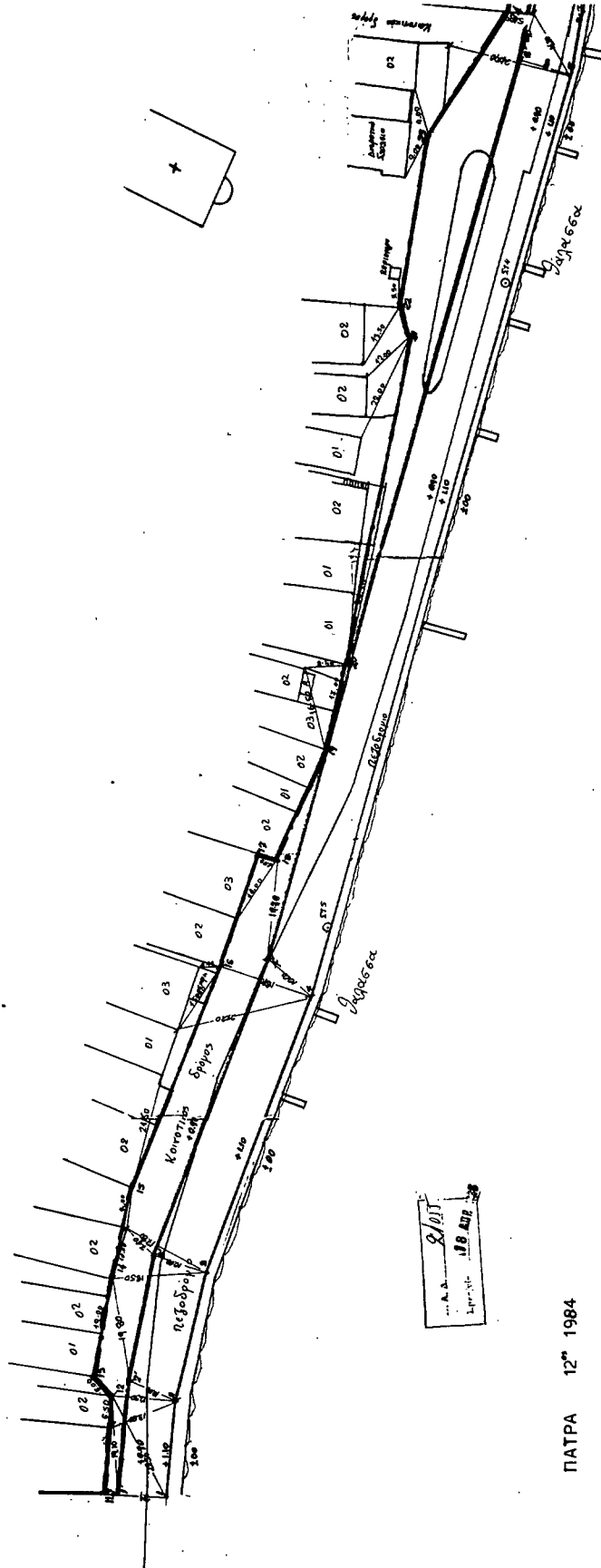
Η Επιτροπή

Ο Πρόεδρος

Τα Μέλη

ΤΑΧΥΜΕΤΡΙΚΗ ΑΠΟΤΥΠΩΣΗ  
ΠΑΡΑΛΙΑΣ ΨΑΘΟΥΡΓΟΥ

ΚΑ 1:500




ΠΑΤΡΑ 12<sup>ος</sup> 1984

Ο ΜΗΧΑΝΙΚΟΣ

*Σ/Μ/Κ/20*

ΙΩΑΝΝΗΣ Κ. ΜΑΜΜΑΣΗΣ  
 ΔΙΠΛΩΜ. ΑΡΧΙΤΕΚΤΟΝ ΜΗΧΑΝΙΚΟΣ  
 UNIVERSITÀ DEGLI STUDI DI FIRENZE  
 ΜΕΛΟΣ Τ.Ε.Ε. ΑΡΧΙΤΕΚΤ. ΜΗΤΡΩΟΥ 13411  
 ΑΓ. ΑΝΔΡΕΟΥ 55 ΠΑΤΡΑ ΤΗΛ. 222.793



από 1 έως 10 εκάστην  
-- 1' -- 10' έκστην  
-- 1" -- 10" έκστην

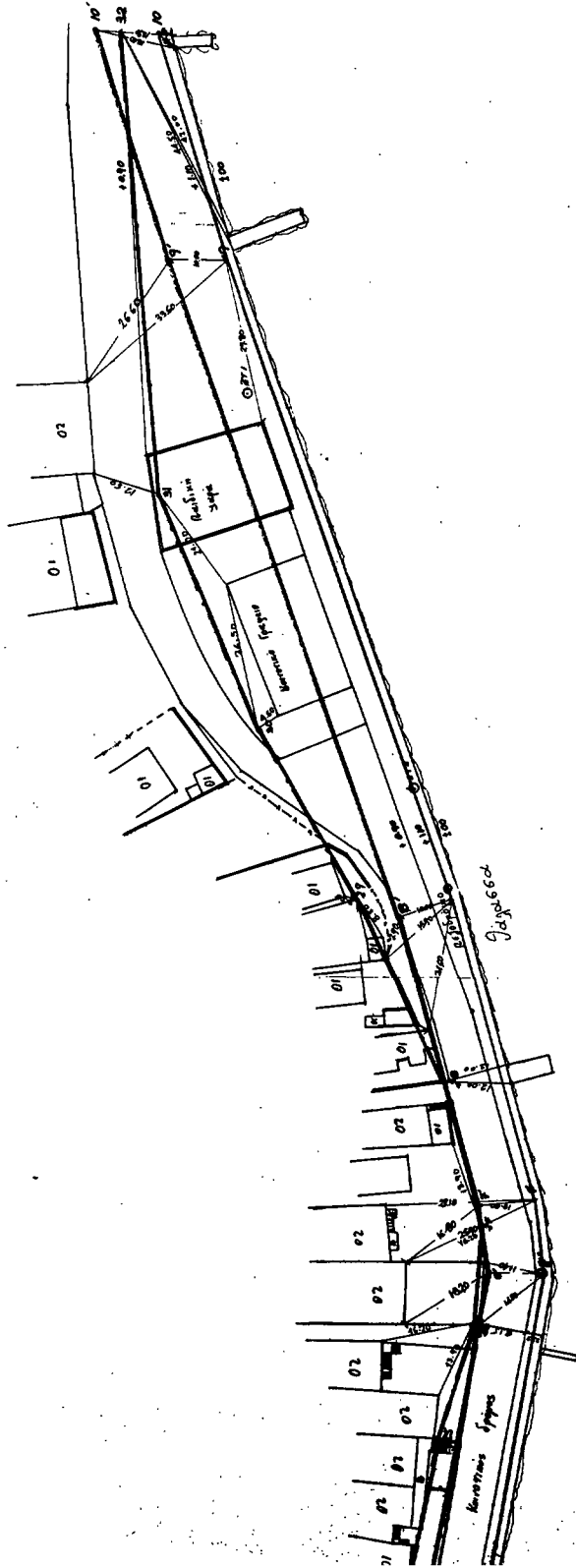
Από 10 εκάστην και άνω  
-- 1' -- 10' έκστην  
-- 1" -- 10" έκστην

Α.Ν. υπ' αριθμ. 11/2000

Το σχέδιο αυτό αποτελεί  
το σχέδιο της κατασκευής  
της επιτροπής

Η ΕΠΙΤΡΟΠΗ

1. Ο Πρωθυπουργός
2. ΤΑ ΜΕΛΗ ΤΗΣ ΕΠΙΤΡΟΠΗΣ
- 3.



ΕΛΛΗΝΙΚΗ ΔΗΜΟΚΡΑΤΙΑ  
ΥΠΟΥΡΓΕΙΟ ΠΑΙΔΕΙΑΣ, ΕΡΕΥΝΑΣ ΚΑΙ ΘΡΗΣΚΕΥΜΑΤΩΝ  
ΙΝΣΤΙΤΟΥΤΟ ΤΕΧΝΟΛΟΓΙΑΣ ΥΠΟΛΟΓΙΣΤΩΝ ΚΑΙ ΕΚΔΟΣΕΩΝ ΔΙΑΔΙΚΤΥΟΥ  
ΙΤΥΣ

ΕΛΛΗΝΙΚΗ ΔΗΜΟΚΡΑΤΙΑ  
ΥΠΟΥΡΓΕΙΟ ΠΑΙΔΕΙΑΣ, ΕΡΕΥΝΑΣ ΚΑΙ ΘΡΗΣΚΕΥΜΑΤΩΝ  
ΙΝΣΤΙΤΟΥΤΟ ΤΕΧΝΟΛΟΓΙΑΣ ΥΠΟΛΟΓΙΣΤΩΝ ΚΑΙ ΕΚΔΟΣΕΩΝ ΔΙΑΔΙΚΤΥΟΥ  
ΙΤΥΣ

ΕΛΛΗΝΙΚΗ ΔΗΜΟΚΡΑΤΙΑ  
ΥΠΟΥΡΓΕΙΟ ΠΑΙΔΕΙΑΣ, ΕΡΕΥΝΑΣ ΚΑΙ ΘΡΗΣΚΕΥΜΑΤΩΝ  
ΙΝΣΤΙΤΟΥΤΟ ΤΕΧΝΟΛΟΓΙΑΣ ΥΠΟΛΟΓΙΣΤΩΝ ΚΑΙ ΕΚΔΟΣΕΩΝ ΔΙΑΔΙΚΤΥΟΥ  
ΙΤΥΣ

## ΠΟΛΕΟΔΟΜΙΑ ΑΠΟΦΑΣΕΙΣ

Αριθ. 1772/747

(3)

Αναγνώριση αδιεξόδου παρόδου της οδού Εθν. Αντιστάσεως στη Νεάπολη Ν. Λασιθίου, ότι υπάρχει πριν από το 1923 και χαρακτηρισμός αυτής ως διατηρητέας.

### Ο ΝΟΜΑΡΧΗΣ ΛΑΣΙΘΙΟΥ

Σύμφωνα με:

1. Τις διατάξεις:

α) Του από 17.7.1923 Ν.Δ. «περί σχεδίων πόλεων, και κωμών και συνοικισμών του Κράτους και ανεγέρσεως αυτών».

β) Του Β.Δ. 712/70, όπως τροποποιήθηκε με τα 677/71 και 198/1972 Β.Δ.

γ) Του Ν. 3200/55 «περί διοικητικής αποκεντρώσεως», όπως έχει συμπληρωθεί και τροποποιηθεί μεταγενέστερα.

δ) Την 27/6.3.86 γνωμοδότηση του Συμβουλίου Χ.Ο.Π. Ν. Λασιθίου.

2. Τις από 10.7.85 και 5.2.86 αιτήσεις της Ειρήνης χας Κων/-νου Γιαλούρη κατοίκου Νεαπόλεως.

3. Τους ακόλουθους τίτλους ιδιοκτησίας: α) συμβολ. 17247/1918 του τ. Συμβολ. Νεαπόλεως Κώστα Διαλυνάκη, β) συμβολ.

8234/1908 του ιδίου συμβολαιογράφου, γ) το υπ' αριθ. 29420/1910 πρόγραμμα πλειστηριασμού από τους οποίους προκύπτει ότι η αδιέξοδος - πάροδος της οδού Εθν. Αντιστάσεως υπάρχει πριν από το 1923 και την υπ' αριθ. 1719/9.8.85 βεβαίωση του Δημάρχου Νεάπολης.

4) Το τοπογραφικό σχεδιάγραμμα του Μηχ/κού Γιάννη Δαμιανάκη.

5) Το από 16.4.1951 ρυμοτομικό σχέδιο πόλεως Νεάπολης στο οποίο φαίνεται η εν λόγω οδός. Το γεγονός ότι από την πάροδο αυτή εξυπηρετείται αποκλειστικά η ιδιοκτησία της αιτούσης και λοιπών παροδίων στις οποίες υπάρχουν παλαιές οικοδομές, αποφασίζουμε:

Αναγνωρίζουμε ότι η αδιέξοδος πάροδος της οδού Εθν. Αντιστάσεως, στη Νεάπολη, υπάρχει νομίμως πριν από το έτος 1923, και τη χαρακτηρίζουμε ως διατηρητέα.

Η οδός αυτή φαίνεται στο τοπογραφικό σχεδιάγραμμα του Μηχ/κού Ιωάννη Δαμιανάκη.

Η απόφαση αυτή που ισχύει από την ημερομηνία δημοσίευσής να δημοσιευθεί στην Εφημερίδα της Κυβερνήσεως.

Άγιος Νικόλαος, 8 Απριλίου 1986

Ο Νομάρχης  
Γ. ΤΖΑΝΑΚΑΚΗΣ



Αριθ. 1370

(4)

Χαρακτηρισμός διατηρητέου δρόμου στο σχέδιο πόλης Αγ. Κηρύκου - Ικαρίας Ν. Σάμου.

Ο ΝΟΜΑΡΧΗΣ ΣΑΜΟΥ

Έχοντας υπόψη:

1. Τον Ν. 3200/55 «περί διοικητικής αποκέντρωσης» σε συνδυασμό με το Ν.Α. 532/70, το Β.Α. 712/70, το Ν.Α. 950/72, το Ν. 291/73.
2. Την υπ' αριθ. 75724/1151/83 κοινή απόφαση Υπουργών Προεδρίας Κυβερνήσεως και ΧΟΠ «περί κωδικοποίησης - τροποποίησης και συμπλήρωσης συλλογικών οργάνων κ.τ.λ.» (ΦΕΚ 767 Β/83).
3. Τις διατάξεις του Ν.Α. της 17.7.23 «περί σχεδίων, πόλεων, κωμών και συνοικισμών του κράτους και οικοδομής αυτών» όπως τροποποιήθηκε μεταγενέστερα.
4. Τις διατάξεις του Α.Ν. 314/68, του Ν.Α. 1018/71 και του άρθρ. 28 του ΓΟΚ/73.
5. Τις διατάξεις του Ν.Α. 690/48 και την εγκύκλιο του ΥΔΕ 20014/77.
6. Την αριθ. 50/85 απόφαση του Δημοτικού Συμβουλίου Αγ. Κηρύκου με την οποία χαρακτήρισε διατηρητέο το δρόμο που διέρχεται ανάμεσα από τις ιδιοκτησίες Σπανού, Αδάμου Κ. και Μ., Βοΐνη, Δήμου και Μπουζάκη στο σχέδιο πόλης Αγ. Κηρύκου.

7. Την αριθ. 4/2/14.3.86 πράξη του Νομαρχιακού Συμβουλίου ΧΟΠ με την οποία γνωμάτευσε να χαρακτηριστεί διατηρητέος ο εν λόγω δρόμος.

8. Το γεγονός ότι ο δρόμος, που διέρχεται ανάμεσα από τις ιδιοκτησίες Σπανού, Αδάμου Κ. και Μ., Βοΐνη, Δήμου και Μπουζάκη στο σχέδιο πόλης Αγ. Κηρύκου, προϋπάρχει του έτους 1923 και εξυπηρετεί ιδιοκτησίες που δεν έχουν πρόσωπο σε εγκεκριμένο δρόμο και δεν μπορούν να αποκτήσουν με τακτοποίηση, αποφασίζουμε:

Χαρακτηρίζουμε ως διατηρητέο το δρόμο, που βρίσκεται στο σχέδιο πόλης Αγ. Κηρύκου και διέρχεται ανάμεσα από τις ιδιοκτησίες Σπανού, Αδάμου Κ. και Μ., Βοΐνη, Δήμου και Μπουζάκη διότι προϋπάρχει του έτους 1923 και εξυπηρετεί ιδιοκτησίες που δεν έχουν πρόσωπο σε εγκεκριμένο δρόμο και ούτε μπορούν να αποκτήσουν με τακτοποίηση.

Ορίζουμε να ισχύσουν στις παρόδιες ιδιοκτησίες οι όροι δόμησης του σχεδίου πόλης Αγ. Κηρύκου.

Η απόφαση αυτή μαζί με το σχεδιάγραμμα που τη συνοδεύει, να δημοσιευθεί στην Εφημερίδα της Κυβερνήσεως.

Σάμος, 2 Απριλίου 1986

Ο Νομάρχης  
ΚΥΡ. ΓΕΩΡΓΙΑΔΗΣ

Αποσπασμα σχεδίου πόλεως Αγ. Κηρύκου τμήμα Α  
κλίμακα 1:500

... Α. Α. 20718  
Ημερ/νία: 17 ΑΠΡ. 1986

