

# ΕΦΗΜΕΡΙΣ ΤΗΣ ΚΥΒΕΡΝΗΣΕΩΣ

## ΤΗΣ ΕΛΛΗΝΙΚΗΣ ΔΗΜΟΚΡΑΤΙΑΣ

ΑΘΗΝΑ  
12 ΙΟΥΝΙΟΥ 1986

ΤΕΥΧΟΣ ΤΕΤΑΡΤΟ

ΑΡΙΘΜΟΣ ΦΥΛΛΟΥ  
517

### ΠΕΡΙΕΧΟΜΕΝΑ

#### ΑΠΑΛΛΟΤΡΙΩΣΕΙΣ

##### ΑΠΟΦΑΣΕΙΣ

- Καθορισμός των ορίων του αιγιαλού και δημιουργία ζώνης παραλίας στην Κοινότητα Αγ. Βασιλείου Πατρών. .... 1
- Κήρυξη ως αναδασωτέας έκτασης 2,440 στρ. στη θέση «Αγκαθώνα» της περιφέρειας Κοινότητας Έμπωνα, Νήσου Ρόδου, Νομού Δωδ/νησου. .... 2
- Κήρυξη ως αναδασωτέας εκτάσεως 25 στρεμμάτων στη θέση Κούρθα - Παπαθανάση της Κοινότητας Μαρτίνου του Νομού Φθιώτιδος. .... 3

#### ΠΟΛΕΟΔΟΜΙΑ

##### ΑΠΟΦΑΣΕΙΣ

- Καθορισμός χώρου ανέγερσης Πνευματικού Κέντρου στον οικισμό Μικρής Γότσας, Ν.Ιωαννίνων. .... 4

### ΑΠΑΛΛΟΤΡΙΩΣΕΙΣ

#### ΑΠΟΦΑΣΕΙΣ

Αριθ. 18376/1699/85 (1)

Καθορισμός των ορίων του αιγιαλού και δημιουργία ζώνης παραλίας στην Κοινότητα Αγ. Βασιλείου Πατρών.

##### Ο ΝΟΜΑΡΧΗΣ ΑΧΑΪΑΣ

Έχοντας υπόψη:

1. Τις διατάξεις των άρθρων 1 μέχρι και 7 του Α.Ν. 2344/1940 «περί αιγιαλού και παραλίας», όπως τροποποιήθηκαν και συμπληρώθηκαν με τις διατάξεις: α) του άρθρου 13 του Ν. 1078/1980 και β) του άρθρου 23 του Ν. 1337/1983.

2. Τις διατάξεις της παραγράφου 9 του άρθρου 1 του Κεφαλαίου Β της 0.208.181/26.4.1982 (ΦΕΚ 214/26.4.1982 τ.Β') κοινής απόφασης των Υπουργών Προεδρίας Κυβερνήσεως και Οικονομικών «Αναμόρφωση Συλλογικών Οργάνων Γνωμοδοτικής και αποφασιστικής αρμοδιότητας του Υπουργείου Οικονομικών.

3. Την από 23.12.1985 έκθεση της «Επιτροπής καθορισμού των ορίων του αιγιαλού και παραλίας και θέσεων αμμοληφίας», που καθόρισε τα όρια του αιγιαλού και της παραλίας στην περιοχή Κοινότητας Αγίου Βασιλείου Πατρών, και το από Αύγουστο 1985 με κλίμακα 1:500 τοπογραφικό διάγραμμα που συνέταξε ο Παναγιώτης Κούμουλος πολ. μηχανικός και θεωρήθηκε την 2.9.85 από τον Δ/ντή

Δ/σεως Τεχνικών Υπηρεσιών της Νομαρχίας Αχαΐας Παναγ. Σπηλιωτόπουλο πολ. μηχαν. με 2ο βαθμό και συνοδεύει την έκθεση της προαναφερόμενης Επιτροπής.

4. Τη σύμφωνη γνώμη του Γενικού Επιτελείου Ναυτικού, που διατυπώθηκε στο 187.2/565/12.12.85 έγγραφό του.

5. Τις διατάξεις του άρθρου 1 της παραγράφου 1 του Ν. 3200/1955 (ΦΕΚ 97/Δ/1955 «περί διοικητικής αποκεντρώσεως» σε συνδυασμό με τις διατάξεις του από 28.6.1955 Β. Δ/τος «περί εξαιρέσεως από της κατά το άρθρο 1 παράγραφος 1 του Ν. 3200/1955 αρμοδιότητας των Νομαρχιών. αντικειμένων τινών αρμοδιότητας του Υπουργού Οικονομικών», του Β.Δ. 704/1970 και του άρθρου 1 παράγραφος 5 του Π.Δ. 71/25.2.1984, σχετικά με τη μεταβίβαση αρμοδιοτήτων του Υπουργού Οικονομικών στους Νομάρχες και στις περιφερειακές Αρχές διανομαρχιακού επιπέδου, αποφασίζουμε:

1. Επικυρώνουμε την από 23.12.1985 έκθεση της Επιτροπής καθορισμού των ορίων του αιγιαλού και παραλίας και θέσεων αμμοληφίας, καθώς και το από Αύγουστο 1985 τοπογραφικό διάγραμμα, που την συνοδεύει, το οποίο συντάχθηκε από τον Παναγ. Κούμουλο πολ. μηχανικό, με κλίμακα 1:500 και θεωρήθηκε την 2.9.1985 από τη Διεύθυνση Τεχνικών Υπηρεσιών της Νομαρχίας Αχαΐας επί του οποίου η πιο πάνω Επιτροπή, με κόκκινη γραμμή καθόρισε τα όρια του αιγιαλού, στη Κοινότητα Αγίου Βασιλείου και με κίτρινη γραμμή τα όρια της παραλίας στην ίδια θέση.

Η απόφαση αυτή μαζί με την έκθεση και το διάγραμμα, που προαναφέραμε να δημοσιευθούν στην Εφημερίδα της Κυβερνήσεως, σύμφωνα με τις διατάξεις του άρθρου 13 του Ν. 10 78/1983.

Πάτρα, 24 Φεβρουαρίου 1986

Ο Νομάρχης  
ΔΗΜΗΤΡΗΣ ΠΑΝΤΑΖΗΣ

ΕΚΘΕΣΗ

Επιτροπής του άρθρου 74 του Π.Δ. /τος 636/77 περί καθορισμού οριογραμμής αιγιαλού και παραλίας ιδιοκτησίας Ελληνικού δημοσίου (παραλιακή έκταση) στην Κοινότητα Αγ. Βασιλείου Πατρών.

Οι κάτωθι υπογεγραμμένοι:

1) Βασίλειος Γεωργόπουλος αναπληρωτής Οικον. Εφόρου Β Πατρών.

2) Παναγιώτης Σπηλιωτόπουλος Δ/ντής Δ/σεως Τεχνικών Υπηρεσιών Ν. Αχαΐας.

3) Απόστολος Λιούρης σημαφόρος αναπληρωτής Λιμενάρχου Πατρών, αποτελούντες την επιτροπή του άρθρου 74 του Π.Δ. /τος 636/77 μεταβήκαμε επιτοπίως για δεύτερη φορά την 23.12.85 στην παραλία της Κοινότητας Αγ. Βασιλείου και έμπροσθεν φερομένης ιδιοκτησίας Ανδρέου Κανελλοπούλου και λαβόντες υπόψη:

1) Το 187.2/565/12.12.85 έγγραφο του ΓΕΝ.

2) Το από Αυγούστου 1985 τοπογραφικό διάγραμμα που συνέταξε ο Παναγιώτης Κούμουλος πολ. μηχανικός με κλίμακα 1:500 και θεωρήθηκε την 2.9.85 από τον Δ/ντή Δ/σεως Τεχνικών Υπηρεσιών Παν. Σπηλιωτόπουλο πολ. μηχαν. με 2ο βαθμό .

3) Το πλήθος των κορυφών της οριογραμμής του αιγιαλού αρχομένων από του 0 έως και του 13.

4) Το πλήθος των κορυφών της οριογραμμής της παραλίας αρχομένων από του 0' έως και του 13' τρόπος εξασφάλισης απάντων των κορυφών ως το συνημμένο διάγραμμα.

5) Τις διατάξεις του άρθρου 3 του Ν. 053/77 σε συνδυασμό με τις διατάξεις του Ν.Δ. 17 Ιουλίου/ 16 Αυγούστου 1923 ως τροποποιήθηκε δια του άρθρου 6 του Ν. 5269/31, καθορίζουμε:

Την επί του συνημμένου διαγράμματος με συνεχή κόκκινη γραμμή την οριογραμμή του αιγιαλού και με συνεχή κίτρινη γραμμή την οριογραμμή της παραλίας. Καθορίζεται ζώνη παραλίας επειδή δεν εξυπηρετούνται οι σκοποί του άρθρου 7 παραγ. 1 του Α.Ν. 2344/40.

Πάτρα, 23 Δεκεμβρίου 1985

Η Επιτροπή

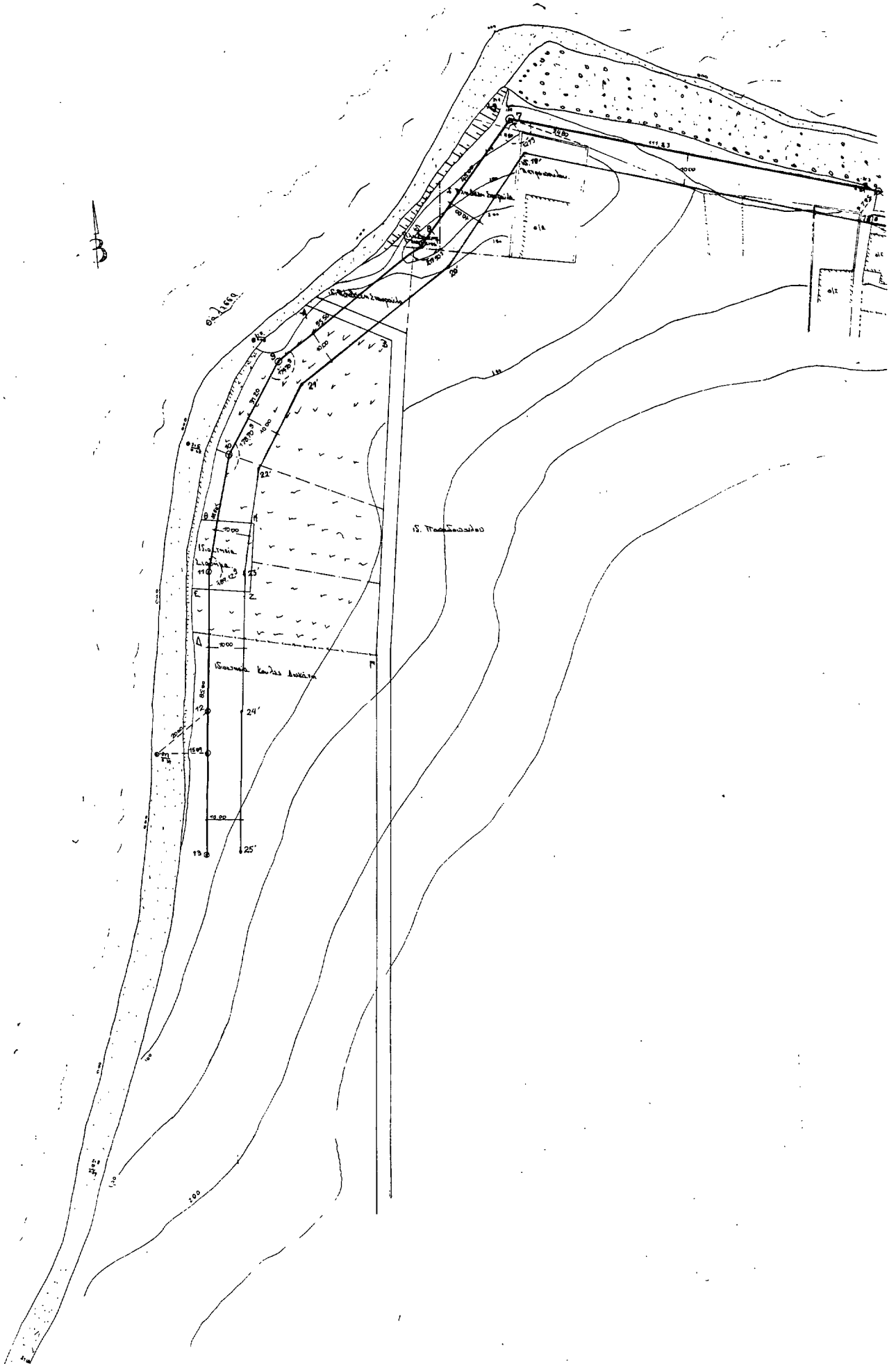
Ο Πρόεδρος

Τα Μέλη

ΒΑΣΙΛΕΙΟΣ ΓΕΩΡΓΟΠΟΥΛΟΣ

ΠΑΝ. ΣΠΗΛΙΩΤΟΠΟΥΛΟΣ

ΑΠΟΣΤΟΛΟΣ ΛΙΟΥΡΗΣ





Αριθ. 2048

(2)

Κήρυξη ως αναδασωτέας έκτασης 2.440 στρ. στη θέση «Αγκαθώνα» της περιφέρειας Κοινότητας Έμπωνα, Νήσου Ρόδου, Νομού Δωδ/νησου.

**Ο ΝΟΜΑΡΧΗΣ ΔΩΔΕΚΑΝΗΣΟΥ**

Έχοντας υπόψη:

1. Τις για διοικητική αποκέντρωση διατάξεις.
2. Τις διατάξεις του άρθρ. 117 παρ. 3 του Συντάγματος.
3. Τις διατάξεις του Ν. 998/79 «περί προστασίας των δασών και των δασικών εν γένει εκτάσεων της χώρας» και συγκεκριμένα: α) του άρθρου 41 παρ. 1, β) του άρθρου 38 παρ. 1.
4. Τις δ/γές του Υπουργείου Γεωργίας: α) 160417/1180/8.7.1980, β) 182447/3049/24.9.1980.
5. Την έκταση αυτοφίας και την πρόταση του Τεχν. Δασ/νίας Ελευθερίου Ζάχαρη για την κήρυξη αναδασωτέας της αναφερομένης στο θέμα έκτασης και την Δ.Υ. /27.5.1986 εισήγηση της Δ/νσης Δασών Δωδ/νήσου, αποφασίζουμε:

Κηρύσσουμε αναδασωτέα, με σκοπο τη διατήρηση του χαρακτήρα του δάσους και την αποκατάσταση της βλάστησης που καταστράφηκε

από παράνομη εκχέρωση της περιόδο Α' 15νθημέρου μηνός Απριλίου 1986, έκταση εμβαδού δύο (2) στρεμμάτων και τετρακοσίων σαράντα (440) τετραγωνικών μέτρων, τμήμα της Κ.Μ. 1500 γαιών Έμπωνα που ανήκει στο Δημόσιο και βρίσκεται στη θέση «Αγκαθώνα» της Κοινότητας Έμπωνα Νήσου Ρόδου και προσδιορίζεται από τα στοιχεία (Α, Β...Ι, Α) όπως φαίνονται στο συνημμένο τοπογραφικό διάγραμμα το οποίο αποτελεί αναπόσπαστο μέρος της απόφασης αυτής και έχει όρια:

- Βόρεια: Δημόσια δασική έκταση, ΚΜ 1500 γαιών Έμπωνα.
- Νότια: Δημόσια δασική έκταση, ΚΜ 1500 γαιών Έμπωνα.
- Ανατολικά: Δημόσια δασική έκταση, ΚΜ 1500 γαιών Έμπωνα.
- Δυτικά: Δημόσια δασική έκταση Κ.Μ. 1500 γαιών Έμπωνα και στη συνέχεια αγροτικό δρόμο.

Η απόφαση αυτή να δημοσιευθεί στην Εφημερίδα της Κυβερνήσεως.

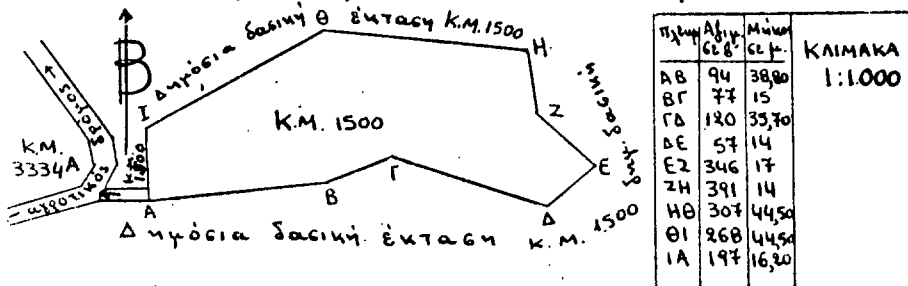
Ρόδος, 30 Μαΐου 1986

Ο Νομάρχης  
**ΙΩΑΝΝΗΣ ΜΑΧΑΙΡΙΔΗΣ**

**ΤΟΠΟΓΡΑΦΙΚΟ ΔΙΑΓΡΑΜΜΑ**

Αναδασωτέας έκτασης στη θέση "Αγκαθώνα", περιφέρειας Κοιν. Έμπωνα, Νήσου Ρόδου, Νομού Δωδεκανήσου.

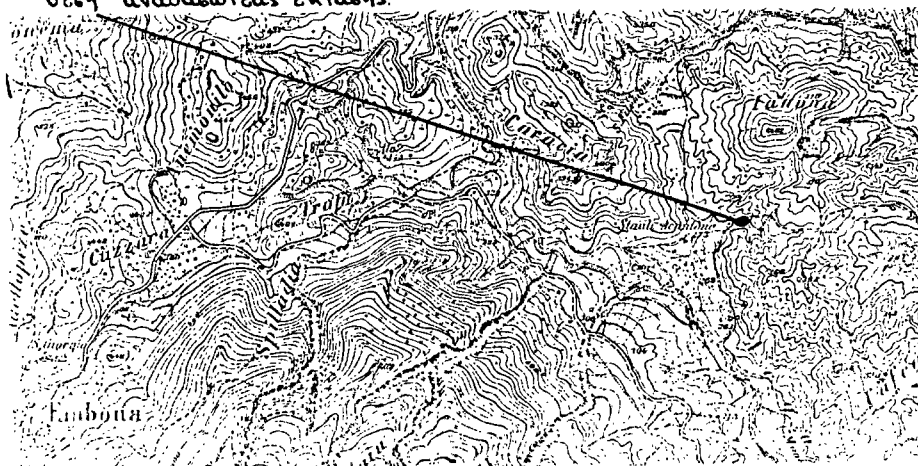
Ανήκει στην αρθ. 2048/30-5-1986 απόφαση Νομ. Δωδεκανήσου.



**ΥΠΟΜΝΗΜΑ**

- 1) (Α.Β.Γ.Δ...Θ.Ι.Α) Περίμετρος αναδασωτέας έκτασης εμβαδού 2.440 τ.μ. τμήμα της Κ.Μ. 1500, γαιών Έμπωνα του δημοσίου.

Απόσπασμα τοπογραφικού χάρτη Κοιν. Έμπωνα, με κλίμακα 1:25.000 θέσης αναδασωτέας έκτασης.



ΘΕΩΡΗΘΗΚΕ

Ρόδος 27-5-1986  
Ο Δ/ντης Δασών Δωδ/βου

Ρόδος 22-4-1986

Ο ΣΥΝΤΑΚΤΗΣ

28215



## ΠΟΛΕΟΔΟΜΙΑ

## ΑΠΟΦΑΣΕΙΣ

Αριθ. 4058

(4)

Καθορισμός χώρου ανέγερσης Πνευματικού Κέντρου στον οικισμό Μικρής Γόψτας, Ν.Ιωαννίνων.

Ο ΝΟΜΑΡΧΗΣ ΙΩΑΝΝΙΝΩΝ

Έχοντας υπόψη:

1. Τις διατάξεις του Ν. Δ/τος 17.7.23 «περί σχεδίου πόλεων κ.λπ.», όπως τροποποιήθηκαν από τον Ν. 690/48.
2. Τις διατάξεις του Α.Ν. 314/68 όπως συμπληρώθηκαν από τον Ν. 1018/71 «περί παροχής αρμοδιοτήτων στους Νομάρχες».
3. Τις διατάξεις του άρθρου 37 του Ν. 3200/55 «περί διοικητικής αποκέντρωσης».
4. Την 61/85 απόφαση του Κοινοτικού Συμ/λίου Μικρής Γόψτας.
5. Την 10/22.5.86 θετική γνωμοδότηση του Συμβουλίου ΧΟΠ του Νομού, αποφασίζουμε:

Εγκρίνουμε τον καθορισμό του τμήματος Α Β Γ Δ Ε Ζ Α από το χώρο της πλατείας του οικισμού Μικρής Γόψτας, όπως αυτό φαίνεται στο συνημένο τοπογραφικό διάγραμμα κλ. 1:200 που σύνταξε η ΤΥΔΚ, σαν χώρο ανέγερσης Πνευματικού Κέντρου Μικρής Γόψτας και καθορίζουμε όρους δόμησης του τμήματος τους παρακάτω:  
άρτιο ως έχει, ποσοστό κάλυψης 40%, συντελεστή δόμησης 0,7, όροφοι 2 μέγιστο ύψος κτιρίου 8,5μ, επικάλυψη κτιρίου με στέγη από κεραμίδια και μαυρόπλακες και απαγορεύεται η περίφραξη του τμήματος Α Β Γ Δ Ε Ζ Α.

Η απόφαση αυτή ισχύει με την υπογραφή της.

Η απόφαση αυτή να δημοσιευθεί στην Εφημερίδα της Κυβερνήσεως.

Ιωάννινα, 3 Ιουνίου 1986

Ο Νομάρχης  
ΒΑΣ. ΜΠΡΑΚΑΤΣΟΥΛΑΣ

