



ΕΦΗΜΕΡΙΣ ΤΗΣ ΚΥΒΕΡΝΗΣΕΩΣ

ΤΗΣ ΕΛΛΗΝΙΚΗΣ ΔΗΜΟΚΡΑΤΙΑΣ

ΑΘΗΝΑ
2 ΟΚΤΩΒΡΙΟΥ 1986

ΤΕΥΧΟΣ ΤΕΤΑΡΤΟ

ΑΡΙΘΜΟΣ ΦΥΛΛΟΥ
907

ΠΕΡΙΕΧΟΜΕΝΑ

ΠΟΛΕΟΔΟΜΙΑ

ΑΠΟΦΑΣΕΙΣ

Τροποποίηση του σχεδίου πόλης Πάτρας στά Κάτω Συχαινά στο δρόμο που παρεμβάλλεται μεταξύ των Ο.Τ. 1816 και 1817 με τη μείωση του πλάτους της πρασιάς.	1
Τροποποίηση του σχεδίου πόλης Πάτρας.	2
Τροποποίηση ρυμοτομικού σχεδίου στην οδό Αγ. Αθανασίου, Ν. Καβάλας.	3
Τροποποίηση ρυμοτομικού σχεδίου περιοχής Ευαγγελιστρίας (Μεζάρια) πόλεως Χίου.	4

ΠΟΛΕΟΔΟΜΙΑ

ΑΠΟΦΑΣΕΙΣ

Αριθ. Χ 6581

(1)

Τροποποίηση του σχεδίου πόλης Πάτρας στά Κάτω Συχαινά στο δρόμο που παρεμβάλλεται μεταξύ των Ο.Τ. 1816 και 1817 με την μείωση του πλάτους της πρασιάς.

Ο ΝΟΜΑΡΧΗΣ ΑΧΑΪΑΣ

Έχοντας υπόψη:

1. Τις δ/ξεις του Ν. 3200/55 «περί διοικητικής αποκεντρώσεως» και τις ίδιες του από 28.6.55 Β.Δ. περί εξαιρέσεως από της αρμοδιότητας των Νομαρχών μερικών αντικειμένων αρμοδιότητας του Υπουργού Δημοσίων Έργων.
2. Τις δ/ξεις του Ν.Δ. 532/70 περί συμπληρώσεως των δ/ξεων περί διοικητικής αποκεντρώσεως.
3. Τις δ/ξεις του Ν.Δ. 712/70 και εκείνες του Β.Δ. 7121/70 και εκείνες του Β.Δ. 677/71 περί τροποποιήσεως και συμπληρώσεως του Β.Δ. 712/70.
4. Το Ν. 1032/80 περί συστάσεως του Υπουργείου Χ.Ο.Π.
5. Το Ν. 1232/82 περί επαναφοράς σε ισχύ, τροποποίηση και συμπλήρωση των δ/ξεων του Ν.Δ. 4352/64 και άλλες δ/ξεις.

6. Τις 13905/721/24.6.82 και 24712/1248/21.6.82 κοινές αποφάσεις των Υπουργών Προεδρίας και ΧΟΠ.

7. Τις δ/ξεις του Ν.Δ. του από 17.7.1923 περί σχεδίων πόλεων καθώς και τις ίδιες των άρθρων 18, 19, 20, 21 και 22 του Ν. Δ/τος της 3.4.1929 περί ΓΟΚ.

8. Την παρ. 2 άρθρο 1 του Π. Δ/τος 443 ΦΕΚ 165/17.11.83 περί μεταβίβασης αρμοδιότητας στους Νομάρχες, έγκρισης τροποποιήσεων ρυμοτομικών σχεδίων, και επιβολής προκηπίων.

9. Την Χ 8448/84 απόφαση Νομάρχης Αχαΐας «περί ανάθεσης άσκησης μέρους των αρμοδιοτήτων του, στον Προϊστάμενο Πολ/μίας»

10. Το Δ/γμα 17/22.1.1979 ΦΕΚ 127Δ' περί εγκρίσεως του σχεδίου πόλεως της περιοχής.

11. Το Π.Δ. 183/5.6.86 ΦΕΚ 70 Α' περί τροποποιήσεως σχεδίων πόλεων άνω των 20.000 κατοίκων από τους Νομάρχες.

12. Την 315/28.5.1984 απόφαση του Δημοτικού Συμβουλίου Πατρών.

13. Το Χ. 4949/1986 έγγραφο του Τ.Π. και Π.Ε. προς το ΣΧΟΠ Ν. Αχαΐας.

14. Την γνωμοδότηση του ΣΧΟΠ Ν. Αχαΐας που διατυπώθηκε στο απόσπασμα του πρακτικού 7/29.5.1986 θέμα 3.

15. Την Χ. 1111/4.2.86 απόφαση Νομάρχης Αχαΐας περί τροποποιήσεως του σχεδίου πόλης Πατρών στα Ο.Τ. 1816 και 1817 με την αναγνώριση της οδού ΑΖ 50, αποφασίζουμε:

Τροποποιούμε το σχέδιο πόλεως Πατρών στα Κάτω Συχαινά με τη μείωση του πλάτους της πρασιάς της ανατολικής Οικοδομικής Γραμμής του μετατοπισθέντος με την Κ. 1111/4.2.86 απόφασή μας δρόμου μεταξύ των οικοδ. τετραγώνων 1816 και 1817 του σχεδίου πόλεως Πατρών από τέσσερα (4) σε δύο (2) μέτρα.

Η απόφαση αυτή να δημοσιευθεί στην Εφημερίδα της Κυβερνήσεως.

Πάτρα, 17 Ιουλίου 1986

Με εντολή Νομάρχης

Η Προϊσταμένη

ΚΛΗΜΕΝΤΙΑ ΚΑΡΑΓΙΑΝΝΗ

ΠΡΟΤΕΙΝΟΜΕΝΗ ΤΡΟΠΟΠΟΙΗΣΗ
 ΡΥΘΜΙΣΤΙΚΟΥ ΣΧΕΔΙΟΥ ΠΑΤΡΩΝ
 ΘΕΣΗ: ΑΜΠΕΛΟΚΗΠΙ ΚΑΤΩ ΣΥΧΑΙΝΑ
 Π.Ν.Α.Κ. 39-49

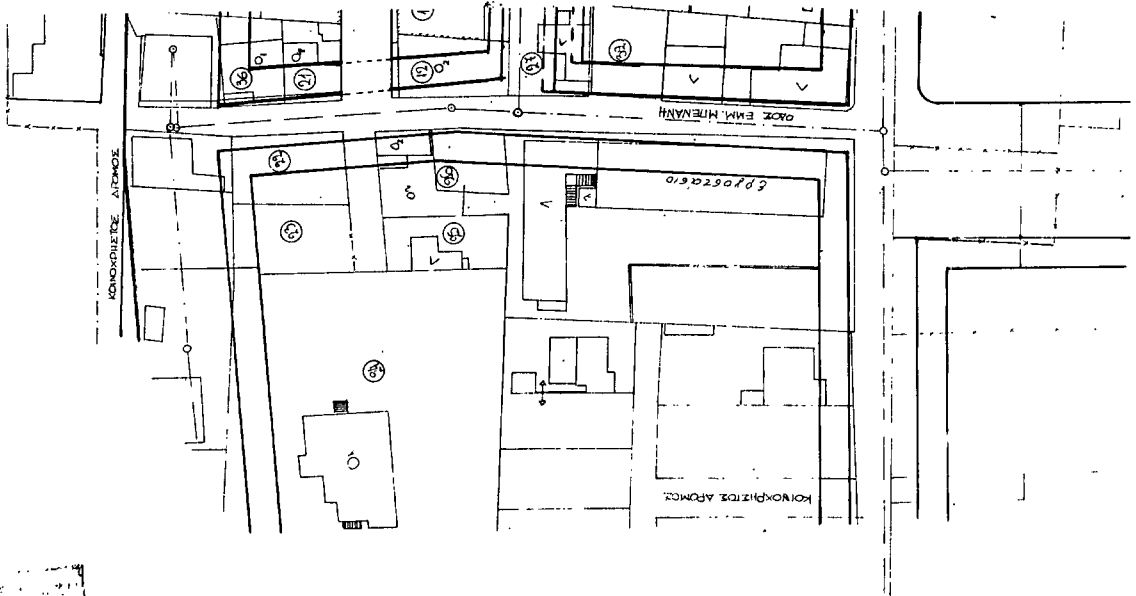
ΚΛ 1:500

ΟΝΟΜΑΤΕΠΩΝΥΜΟ	ΔΙΕΥΘΥΝΣΗ	ΚΑΤΟΙΚΤΗΣ
25 Κορδέλα Γεωργίου	Ε.Π. Μενεμένη	Αμπελόκηποι
26 Χαρολάτι Δημήτριος	Ε.Π. Μενεμένη Β	-/-
27 Σωτηροπούλου Αθηνά	Μαυραδίου Γλάω	ΠΑΤΡΑ
28 Μάνου - Κορέδα Νικόλαος	Αρεδα 105	Αμπελόκηποι
29 Κληρο ηρ Παναγιωτοπούλου	Κορίνθου 513	ΠΑΤΡΑ
30 Κεκάτου Θεοδώρα	Κοινοτάκι 16	Νέων Δοκίμων
31 Σταθίου Αθηνά	Ε.Τ. ΑΣΕΡΙΚΟ	-
32 Αδαμάκης Δημήτριος	Κορίνθου 302	ΠΑΤΡΑ
33 Παλιουράκη Αρετή	Κοινοτάκι 11-15	ΠΑΤΡΑ
34 Ρεκατζάκη Αθηνά	Κοινοτάκι Παναγιώτα	Αμπελόκηποι
35 Παπαδόπουλος Νικόλαος	Ε.Π. Μενεμένη	Αμπελόκηποι
36 Κουτσουράκης Αλέξανδρος	Αρεδα 103	Αμπελόκηποι
37 Κουτρούνη Ν. Παναγιωτοπούλου	Αρεδα 103	Αμπελόκηποι
38 Παπαδόπουλος Κωνσταντίνος	-/-	-/-

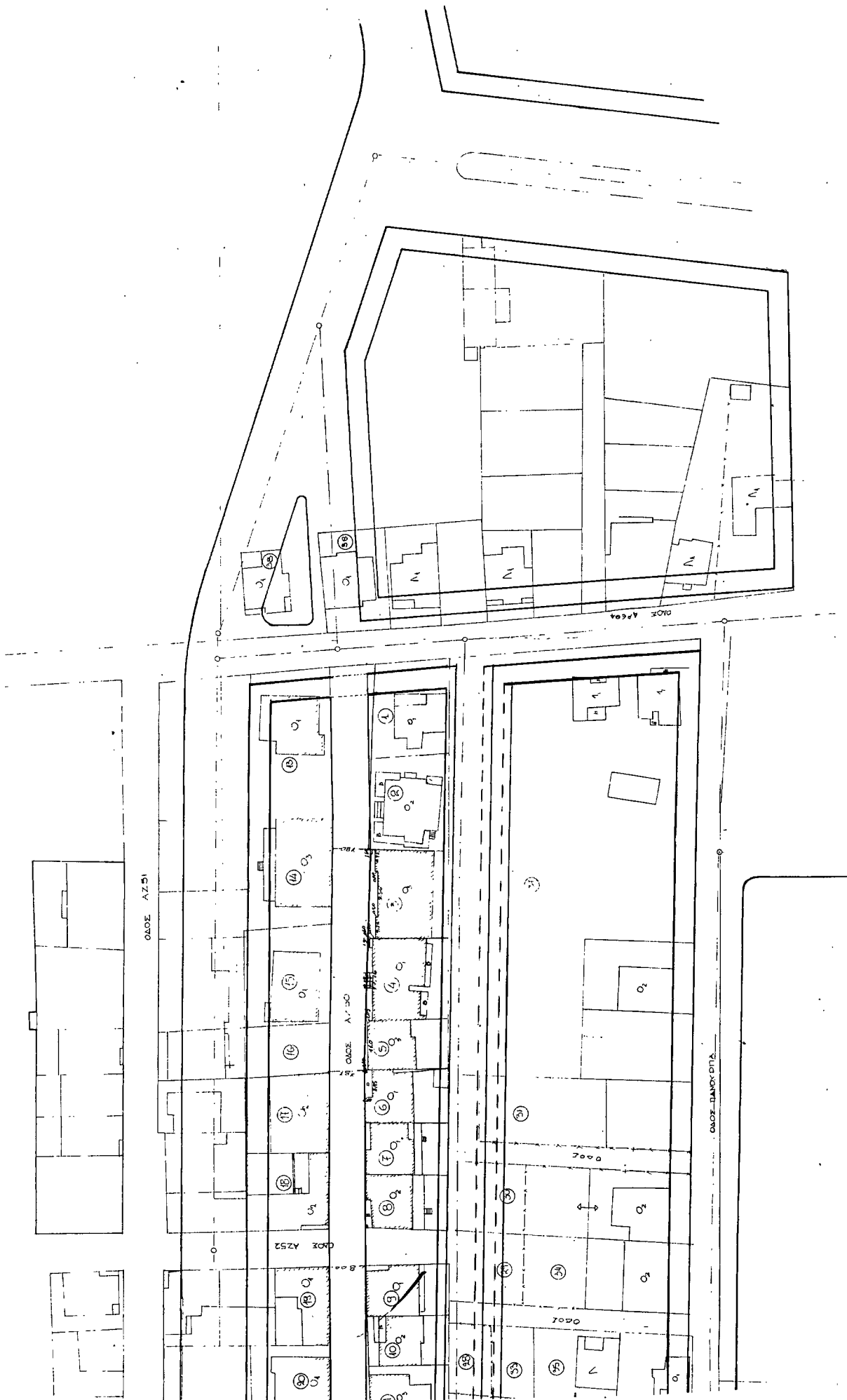
ΕΠΙΘΕΩΡΗΣΗ ΧΡΕΩΣΤΩΝ ΟΥΣΙΩΝ
 ΥΠΕΥΘΥΝΟΙΣ ΚΑΤΑΣΤΑΣΕΩΣ
 Το διαγρ. είναι ορθό κατά
 άρθρο 23/13
 ημερομηνία 23/11/86
 Πάτρα

ΚΑΤΑΣΤΑΣΗ ΧΡΕΩΣΤΩΝ ΟΥΣΙΩΝ
 ΤΕΛΕΣΤΕΣ
 ΟΝΟΜΑΤΕΠΩΝΥΜΟ
 ΔΙΕΥΘΥΝΣΗ
 ΚΑΤΟΙΚΙΑ

Ο ΜΗΧΑΝΙΚΟΣ



96	ΟΝΟΜΑΤΕΠΩΝΥΜΟ	ΔΙΕΥΘΥΝΣΗ	ΚΑΤΟΙΚΙΑ
1	Μαυραδίου Αρεδα	Αρεδα 105	Αμπελόκηποι
2	Παναγιωτοπούλου Αθηνά	Μαυραδίου Αρεδα	Αμπελόκηποι
3	Φερεταίου Αλέξανδρος	Μαυραδίου Αρεδα	Αμπελόκηποι
4	Γεωργίου Νικόλαος	Μαυραδίου Αρεδα	Αμπελόκηποι
5	Τσακίρης Γεωργίου	Μαυραδίου Αρεδα	Αμπελόκηποι
6	Καραγιάννη Γεωργίου	Μαυραδίου Αρεδα	Αμπελόκηποι
7	Μουκας Γεωργίου	Μαυραδίου Αρεδα	Αμπελόκηποι
8	Αδαμάκης Πέτρος	Μαυραδίου Αρεδα	Αμπελόκηποι
9	Βασιλάκης Γεωργίου	Μαυραδίου Αρεδα	Αμπελόκηποι
10	Παπαδόπουλος Γεωργίου	Μαυραδίου Αρεδα	Αμπελόκηποι
11	Κουτσουράκης Νικόλαος	Μαυραδίου Αρεδα	Αμπελόκηποι
12	Παναγιωτακης Γεωργίου	Μαυραδίου Αρεδα	Αμπελόκηποι
13	Μαννου Γεωργίου	-/-	-/-
14	Αφει Τσίλια	Μαυραδίου Αρεδα	Αμπελόκηποι
15	Καραγιάννη Αρετή	Μαυραδίου Αρεδα	Αμπελόκηποι
16	Μαυραδίου Αρεδα	Μαυραδίου Αρεδα	Αμπελόκηποι
17	Ραπτης Παναγιώτης	Μαυραδίου Αρεδα	Αμπελόκηποι
18	Ροδακούδης Κωνσταντίνος	Μαυραδίου Αρεδα	Αμπελόκηποι
19	Θεοδωροπούλου Παναγιώτης	Μαυραδίου Αρεδα	Αμπελόκηποι
20	Παναγιωτακης Παναγιώτης	Μαυραδίου Αρεδα	Αμπελόκηποι
21	Βασιλάκης Παναγιώτης	Μαυραδίου Αρεδα	Αμπελόκηποι
22	Αρεδα Αρετή	Μαυραδίου Αρεδα	Αμπελόκηποι
23	Κουραδίου Αρετή	Μαυραδίου Αρεδα	Αμπελόκηποι
24	Ρεκατζάκης Γεωργίου	Μαυραδίου Αρεδα	Αμπελόκηποι



Αριθ. X 8156

(2)

Τροποποίηση του σχεδίου πόλης Πάτρας.

Ο ΝΟΜΑΡΧΗΣ ΑΧΑΪΑΣ

Έχοντας υπόψη:

1. Τις δ/ξεις του Ν. 3200/55 «περί διοικητικής αποκεντρώσεως» και τις ίδιες του από 28.6.55 Β.Δ. περί εξαιρέσεως από της αρμοδιότητας των Νομαρχών μερικών αντικειμένων αρμοδιότητας του Υπουργού Δημοσίων Έργων.

2. Τις δ/ξεις του Ν.Δ. 532/70 περί συμπληρώσεως των δ/ξεων περί διοικητικής αποκεντρώσεως.

3. Τις δ/ξεις του Ν.Δ. 712/70 και εκείνες του Β.Δ. 7121/70 και εκείνες του Β.Δ. 677/71 περί τροποποιήσεως και συμπληρώσεως του Β.Δ. 712/70.

4. Το Ν. 1032/80 περί συστάσεως του Υπουργείου Χ.Ο.Π.

5. Το Ν. 1232/82 περί επαναφοράς σε ισχύ, τροποποίηση και συμπλήρωση των δ/ξεων του Ν.Δ. 4352/64 και άλλες δ/ξεις.

6. Τις 13905/721/24.6.82 και 24712/1248/21.6.82 κοινές αποφάσεις των Υπουργών Προεδρίας και ΧΟΠ.

7. Τις δ/ξεις του Ν.Δ. του από 17.7.1923 «περί σχεδίων πόλεων» καθώς και τις ίδιες των άρθρων 18, 19, 20, 21 και 22 του Δ/τος της 3.4.1929 περί ΓΟΚ.

8. Την παρ. 2 άρθρο 1 του Π. Δ/τος 443 ΦΕΚ 165/17.11.83 περί μεταβίβασης αρμοδιότητας στους Νομάρχες, έγκρισης τροποποιήσεων ρυμοτομικών σχεδίων και επιβολής προκηπίων.

9. Το Χ. 8448/84 απόφαση Νομάρχη Αχαΐας «περί ανάθεσης άσκησης μέρους των αρμοδιοτήτων του, στον Προϊστάμενο Πολεοδομίας».

10. Τη γνωμοδότηση του ΣΧΟΠ Ν. Αχαΐας που διατυπώθηκε στο απόσπασμα του πρακτικού 9/1.7.1986 θέμα 7, αποφασίζουμε:

Τροποποιούμε το σχέδιο πόλεως Πατρών και αναγνωρίζουμε σαν εγκεκριμένη την οδό Μεσσηνίας πάροδο της οδού Παναχαϊκού ως πεζόδρομο και με οικοδ. γραμμή αυτή που απεικονίζεται με κόκκινο μελάνι στο συνημμένο τοπογραφικό διάγραμμα διότι εξυπηρετεί το γενικότερο συμφέρον αφού επαυξάνει τους κοινόχρηστους χώρους. Παράλληλα αποφεύγονται κυκλοφοριακά προβλήματα που θα δημιουργούντο από την κακή συμβολή της κυρίας και σχετικά πλατιάς οδού Παναχαϊκού με την αδιέξοδο και στενή οδό Μεσσηνίας.

Η απόφαση αυτή να δημοσιευθεί στην Εφημερίδα της Κυβερνήσεως.

Πάτρα, 18 Ιουλίου 1986

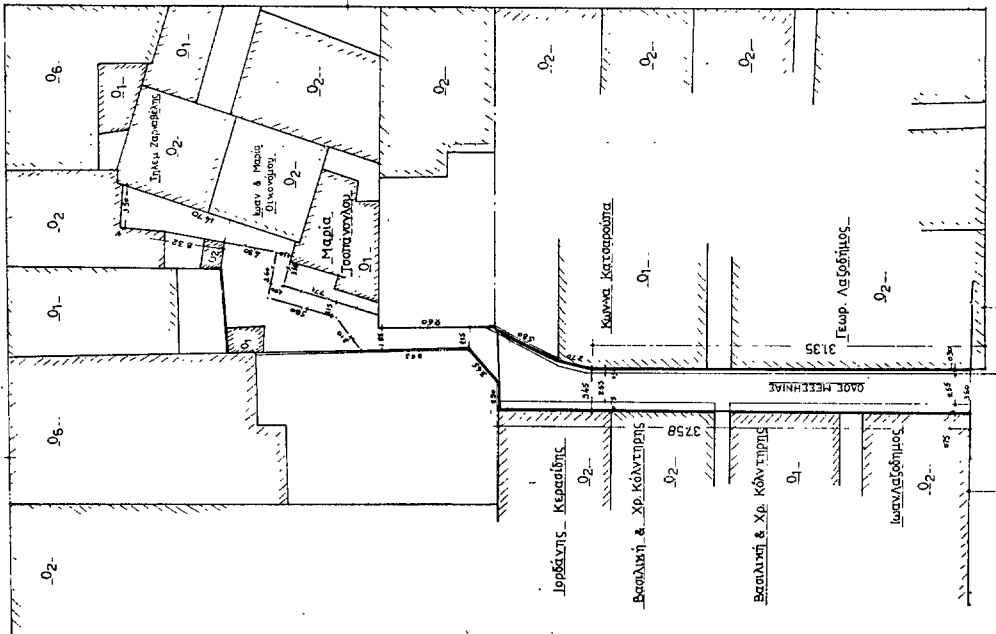
Με εντολή Νομάρχη

Η Προϊσταμένη

ΚΛΗΜΕΝΤΙΑ ΚΑΡΑΓΙΑΝΝΗ



12 00 ΟΔΟΣ ΜΕΙΣΟΔΟΓΓΙΟΥ



10 00 ΟΔΟΣ ΑΕΗΜ ΟΡΤΗΑ Α

10 05 ΟΔΟΣ ΠΑΝΑΧΑΙΚΟΥ

12 00

Ο.Τ. 103.
Α/Γ.Π.Ο. Σ.Π.Π.
1/1/1977

ΕΡΓΟΔΟΤΗΣ: ΙΩΡΔΑΝΗΣ ΚΕΡΑΔΑΚΗΣ Ε.Α.Ε. ΚΕΡΑΔΑΚΗΣ & ΚΙΑ	ΕΡΓΟ: ΠΟΛΙΤΙΚΟ ΥΠΟΜΗΧΑΝΙΚΟ
ΦΕΣΗ: ΟΔΟΣ ΜΕΙΣΟΔΟΓΓΙΟΥ ΠΑΤΡΑ	ΜΕΛΕΤΗΤΗΣ: ΓΡΗΓΟΡΙΟΣ ΠΑΤΡΙΝΟΣ ΠΟΛΙΤΙΚΟΣ ΥΠΟΜΗΧΑΝΙΚΟΣ
Δεμα σχεδίου: ΑΡΙΘΜΟΣ ΣΧΕΔΙΟΥ	A-
ΤΟΠΟΓΡΑΦΙΚΟ ΔΙΑΓΡΑΜΜΑ	
Κλίμακας: 1:200	
Χρόνος μελέτης: Πάτρα Δεκέμβριος 1985	
Υπογραφή:	σφραγίδα
	ΓΡΗΓΟΡΙΟΣ Γ. ΠΑΤΡΙΝΟΣ ΠΟΛΙΤΙΚΟΣ ΥΠΟΜΗΧΑΝΙΚΟΣ ΠΤΣ/ΣΠ.Π. ΑΝΤ Ε ΓΡ ΑΒΙΝΩΦ ΠΑΤΡΑ ΑΡΧΗ ΜΗΤΡ Π Π 1185 1/84

Αριθ. 85427

(3)

Τροποποίηση του ρυμοτομικού σχεδίου στην οδό Αγ. Αθανασίου, Ν. Καβάλας.

Ο ΝΟΜΑΡΧΗΣ ΚΑΒΑΛΑΣ

Έχοντας υπόψη:

1. Το Ν.Δ. της 17.7.1923 «περί σχεδίων πόλεων και κωμών του Κράτους» όπως τροποποιήθηκε και συμπληρώθηκε μέχρι σήμερα.
2. Το Ν.Δ. 1018/1971 και τον Α.Ν. 314/1968, όπως τροποποιήθηκε μέχρι σήμερα.
3. Το Π.Δ. 443/2.11.1983 (ΦΕΚ 165Α/17.11.1983) «περί μεταβιβάσεως στους Νομάρχες, αρμοδιότητα έγκρισης, τροποποίησης κ.λ.π. σε σχέδια πόλεων.
4. Το Π.Δ. της 29/31.5.1985 (ΦΕΚ 279Δ) με το οποίο εγκρίθηκε το νέο ρυμοτομικό σχέδιο κατ' επέκταση του υπάρχοντος.
5. Τις υπ' αριθ. 43,106 και 277/1986 αποφάσεις του Δημ. Συμβ. Καβάλας.
6. Την με αριθ. 1/110/24.3.1986 γνωμοδότηση του Συμβ. Χ.Ο.Π. Ν. Καβάλας.

Επειδή με την υπόψη τροποποίηση διευρύνεται τοπικά η οδός Αγ. Αθανασίου και συγχρόνως αποφεύγεται η προσκύρωση σε ιδιοκτησίες κοινόχρηστης έκτασης, αποφασίζουμε:

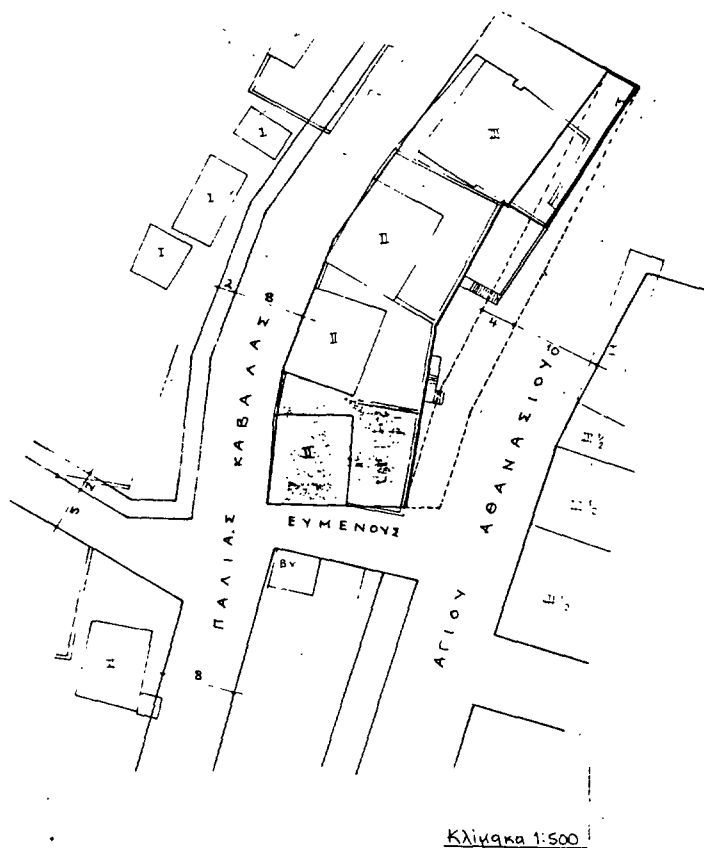
Την τροποποίηση του ρυμοτομικού σχεδίου πόλεως Καβάλας στην οδό Αγίου Αθανασίου, όπως φαίνεται στο συνημμένο τοπογραφικό διάγραμμα σε κλίμακα 1:500 και είναι θεωρημένο από την Προϊσταμένη του ΤΠ και ΠΕ.

Η απόφαση αυτή μαζί με το διάγραμμα που τη συνοδεύει θα ισχύσει από τη δημοσίευσή στην Εφημερίδα της Κυβερνήσεως.

Η απόφαση αυτή να δημοσιευθεί στην Εφημερίδα της Κυβερνήσεως.

Καβάλα, 10 Ιουλίου 1986

Ο Νομάρχης
ΓΙΑΝΝΗΣ ΜΠΕΛΤΣΙΟΣ

ΚΑΒΑΛΑ.

Τροποίμενη Σχεδίου στην
οδό Αγ. Αθανασίου - Φ.Π. 15

ΕΞΕΘΡΩΘΗ

Και συνοδεύει την υπ' αριθμ. 85427/
1/1986 απόφαση του Νομάρτη
Καβάλας "περί τροποποίησης του
σχεδίου πόλεως στην οδό Αγ. Αθανασίου".

Καβάλα, 10/7/1986

Προϊσταμένη Τ.Π. & Π.Ε.



Ελευθερία Ανδρεάδου
Τοπικός Μηχικός με 4^ο β.

