



ΕΦΗΜΕΡΙΣ ΤΗΣ ΚΥΒΕΡΝΗΣΕΩΣ

ΤΗΣ ΕΛΛΗΝΙΚΗΣ ΔΗΜΟΚΡΑΤΙΑΣ

ΑΘΗΝΑ
16 ΟΚΤΩΒΡΙΟΥ 1986

ΤΕΥΧΟΣ ΤΕΤΑΡΤΟ

ΑΡΙΘΜΟΣ ΦΥΛΛΟΥ
985

ΠΕΡΙΕΧΟΜΕΝΑ

ΠΟΛΕΟΔΟΜΙΑ

ΑΠΟΦΑΣΕΙΣ

- Τροποποίηση του ρυμοτομικού σχεδίου Πατρών (ν. Αχαΐας). 1
 Τροποποίηση του σχεδίου Βύρωνα στο Ο.Τ. 478 με αναγνώριση της ιδιωτικής οδού Σολωμού και τον χαρακτηρισμό της σαν πεζοδρόμου. 2
 Τροποποίηση του ρυμοτομικού σχεδίου Δάφνης με τον αποχαρακτηρισμό τμήματος του 210 Ο.Τ. από χώρο πρασίνου και το χαρακτηρισμό του σαν οικοδομησίμου. 3
 Τροποποίηση του ρυμοτομικού σχεδίου Ν. Φιλαδέλφειας με την κατάργηση τμήματος της οδού Βυτίνης μεταξύ των Ο.Τ. 163 και 194. 4
 Διάκριση - κατάταξη οικισμού Αμυγδαλίτσα Κοινότητας Μιδέας, καθορισμός ορίων αυτού στο Νομό Αργολίδας. 5
 Διάκριση - κατάταξη οικισμού Αγίου Ανδριανού Κοινότητας Αγ. Ανδριανού, καθορισμός ορίων αυτού στο Νομό Αργολίδας. 6

ΠΟΛΕΟΔΟΜΙΑ

ΑΠΟΦΑΣΕΙΣ

Αριθ. 56293/2361

Τροποποίηση του ρυμοτομικού σχεδίου Πατρών (ν. Αχαΐας).

Ο ΥΠΟΥΡΓΟΣ

ΠΕΡΙΒΑΛΛΟΝΤΟΣ, ΧΩΡΟΤΑΞΙΑΣ ΚΑΙ ΔΗΜ. ΕΡΓΩΝ

Έχοντας υπόψη:

1. Τις διατάξεις του ν. δ/τος της 17.7.1923 όπως μεταγενέστερα τροποποιήθηκαν και συμπληρώθηκαν και ειδικότερα τα άρθρα 3 και 70.
2. Τις διατάξεις του ν. 947/1979 (ΦΕΚ 169/Α) και ειδικότερα το άρθρο 62 (παρ. 1).

3. Τις διατάξεις του ν. 1032/1980 (ΦΕΚ 57/Α) και ειδικότερα τα άρθρα 2, 3 και 7.

4. Το υπ' αριθ. 842/1980 π. δ/γμα (ΦΕΚ 208/Α).

5. Το υπ' αριθ. 443/1983 π. δ/γμα (ΦΕΚ 165/Α) και ειδικότερα την παράγραφο 2, εδαφ. β του άρθρου 1.

6. Τις διατάξεις του ν. 1558/85 (ΦΕΚ 137/Α) και ειδικότερα το άρθρο 23 παρ. 1.

7. Τις υπ' αριθ. 525/83 και 709/83 γνωμοδοτήσεις του Δημοτικού Συμβουλίου πατρών.

8. Την υπ' αριθ. 129/86 γνωμοδότηση του Κεντρικού Συμβουλίου Περιβάλλοντος, Χωροταξίας και Δημοσίων Έργων, αποφασίζουμε:

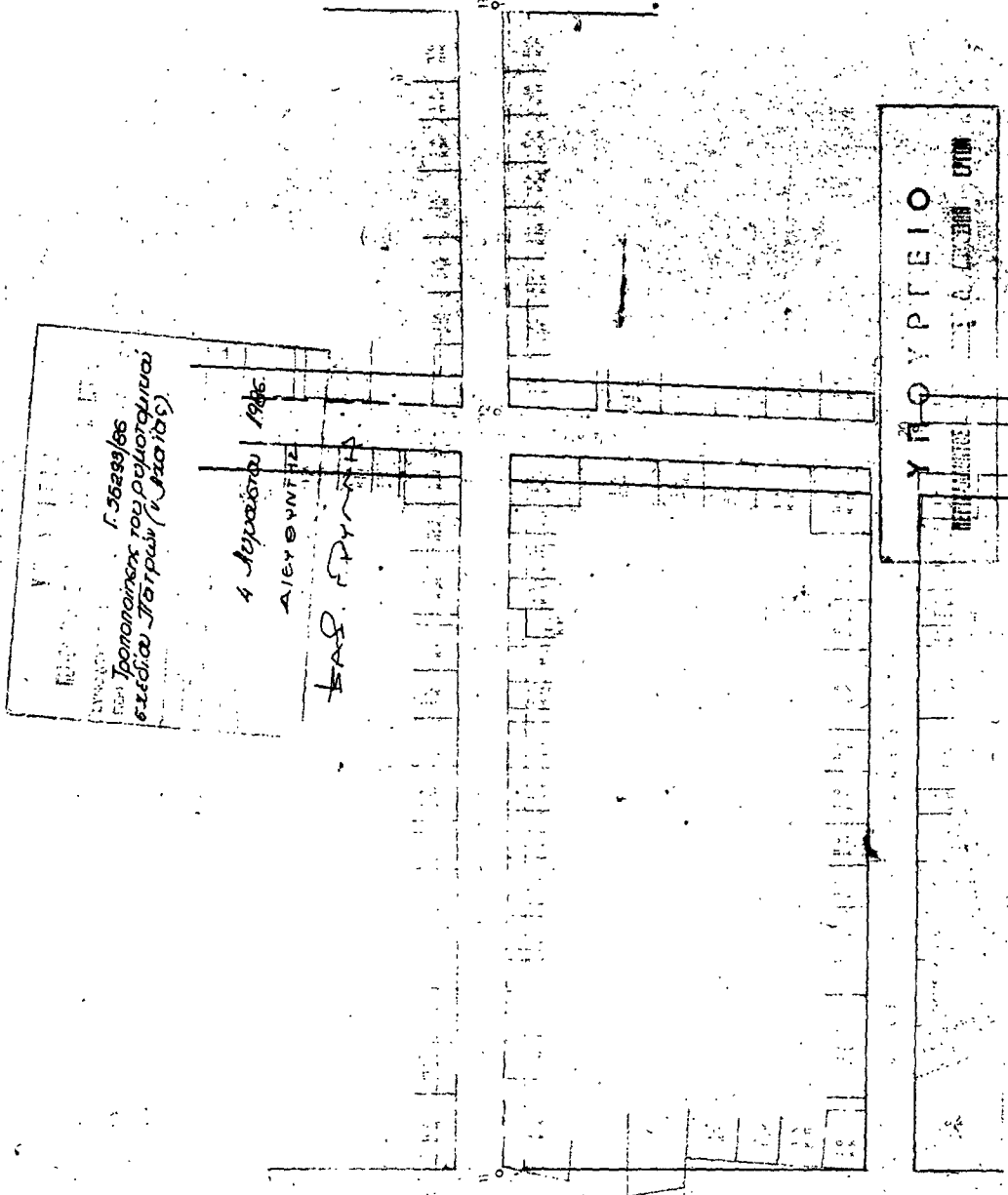
1. Εγκρίνεται η τροποποίηση του ρυμοτομικού σχεδίου Πατρών (ν. Αχαΐας), στη συμβολή των οδών Μπουκαούρη, Φωτῆλα και Σταμ. Βουλγάρεως με την μετατροπή τμήματος οδού και κοινοχρήστου χώρου σε οικοδομήσιμο, όπως φαίνεται στο σχετικό πρωτότυπο διάγραμμα σε κλίμακα 1:500 που θεωρήθηκε από τον Προϊστάμενο της Δ/νσης Πολεοδομικών Εφαρμογών με την υπ' αριθ. 56293/2361/1986 πράξη του και που συνοπτικό του αντίτυπο δημοσιεύεται με την παρούσα απόφαση.

2. Η ισχύς της παρούσας απόφασης αρχίζει από τη δημοσίευσή της στην Εφημερίδα της Κυβερνήσεως.

Αθήνα, 4 Αυγούστου 1986

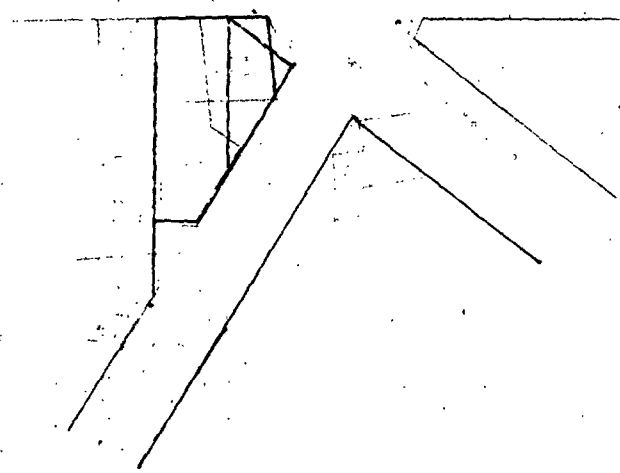
Ο ΥΠΟΥΡΓΟΣ

ΕΥΑΓΓΕΛΟΣ ΚΟΥΛΟΥΜΠΗΣ



ΠΑΤΡΑ:

1966 12 12



Αριθ. 24009/333

(2)

Τροποποίηση του σχεδίου Βύρωνα στο Ο.Τ. 478 με αναγνώριση της ιδιωτικής οδού Σολωμού και τον χαρακτηρισμό της σαν πεζοδρόμου.

Ο ΝΟΜΑΡΧΗΣ Δ/ΤΟΣ ΑΘΗΝΩΝ

Έχοντας υπόψη:

1. Το Ν. 3200/55 «περί διοικητικής αποκεντρώσεως».
2. Το Ν.Α. 3620/56 «περί συμπληρώσεως διατάξεων περί διοικητικής αποκεντρώσεως».
3. Τις διατάξεις του Ν.Α. 1147/72 «περί διοικήσεως της Μείζονος Πρωτεύουσας».
4. Τις διατάξεις του Β.Δ. 863/1960 όπως τροποποιήθηκε και συμπληρώθηκε μέχρι σήμερα και ειδικότερα το υπ' αριθμ. 532/70 Ν. Δ/γμα και το σε συνέχεια αυτού Β. Δ/γμα 712/70 όπως τροποποιήθηκε με τα υπ' αριθμ. 677/71 και 198/72 Β. Δ/γματα.
5. Την αριθ. Α7/13-1/11.12.1972 κοινή απόφαση των Υπουργών Εσωτερικών και Δημοσίων Έργων «περί οργανώσεως των παρά τη Νομαρχία Αττικής και τοις διαμερίσμασιν αυτής, Υπηρεσιών αρμοδιοτήτων Υπουργού Δ.Ε.».
6. Τον Α.Ν. 314/1968 «περί παροχής στον Υπουργό Βορείου Ελλάδος και τους Νομάρχες αρμοδιότητας σε θέματα εγκρίσεως επεκτάσεων κλπ. σχεδίων πόλεων και κωμών», ως τροποποιήθη και συνεπληρώθη δια του υπ' αριθ. 1018/71 Ν. Δ/τος.
7. Το Π.Δ. 910/77 «περί οργανισμού του Υ.Δ.Ε.».
8. Το Ν. 1032/11.3.80 «περί συστάσεως Υπουργείου Χωροταξίας, Οικισμού και Περιβάλλοντος».
9. Το από 17.7.23 Ν.Δ. «περί σχεδίου πόλεων κωμών κλπ.».
10. Το από 3.9.29 Δ/γμα «περί γενικού οικοδομικού κανονισμού του Κράτους (κεφαλ. 11).
11. Το Ν. 947/79 «περί οικιστικών περιοχών».

12. Την αριθ. 1/1961 εγκύκλιο του Προϊσταμένου της Υπηρεσίας Οικισμού του Υπουργείου Δημοσίων Έργων και τη συμπληρωματική της εγκύκλιο Ε8/1975 του Υφυπουργού Δ.Ε.

13. Τον Οικιστικό Νόμο 1337/83 του Υπουργείου Χωροταξίας, Οικισμού και Περιβάλλοντος.

14. Το Π.Δ. 443/83 (ΦΕΚ 165Α) «περί μεταβίβασης αρμοδιότητας στους Νομάρχες, έγκρισης τροποποιήσεως ρυμοτομικών σχεδίων και επιβολής προκηπίων».

15. Την αριθ. 6548/530/22.3.84 απόφαση Νομάρχη Διαμερίσματος Αθηνών «περί συγκροτήσεως Σ.Χ.Ο.Π. Διαμερίσματος Αθηνών».

16. Τις αποφάσεις του Δημοτικού Συμβουλίου Βύρωνα 292/83 και 34/84.

17. Την από 9.7.86 εισήγηση της Δ/σης Πολεοδομίας Αθηνών προς το Συμβούλιο Χωροταξίας, Περιβάλλοντος και Δημ. Έργων Νομαρχίας Αθηνών.

18. Τη γνωμοδότηση του Συμβουλίου Χωροταξίας, Περιβάλλοντος και Δημ. Έργων Νομαρχίας Αθηνών που πάρθηκε κατά τη 14η πράξη 23η συνεδρίαση στις 11.7.86 και είναι υπέρ της τροποποίησης του ρυμοτομικού σχεδίου Βύρωνα στο Ο.Τ. 478 με αναγνώριση της ιδιωτικής οδού Σολωμού και τον χαρακτηρισμό της σαν πεζοδρόμου όπως προτάθη από τον Δήμο και για τους λόγους που αναφέρονται στην εισήγηση, αποφασίζουμε:

Την τροποποίηση του ρυμοτομικού σχεδίου Βύρωνα στο Ο.Τ. 478 με αναγνώριση της ιδιωτικής οδού Σολωμού και τον χαρακτηρισμό της σαν πεζοδρόμου, όπως φαίνεται στο διάγραμμα σε κλίμακα 1:500 που συνοδεύει την απόφασή μας.

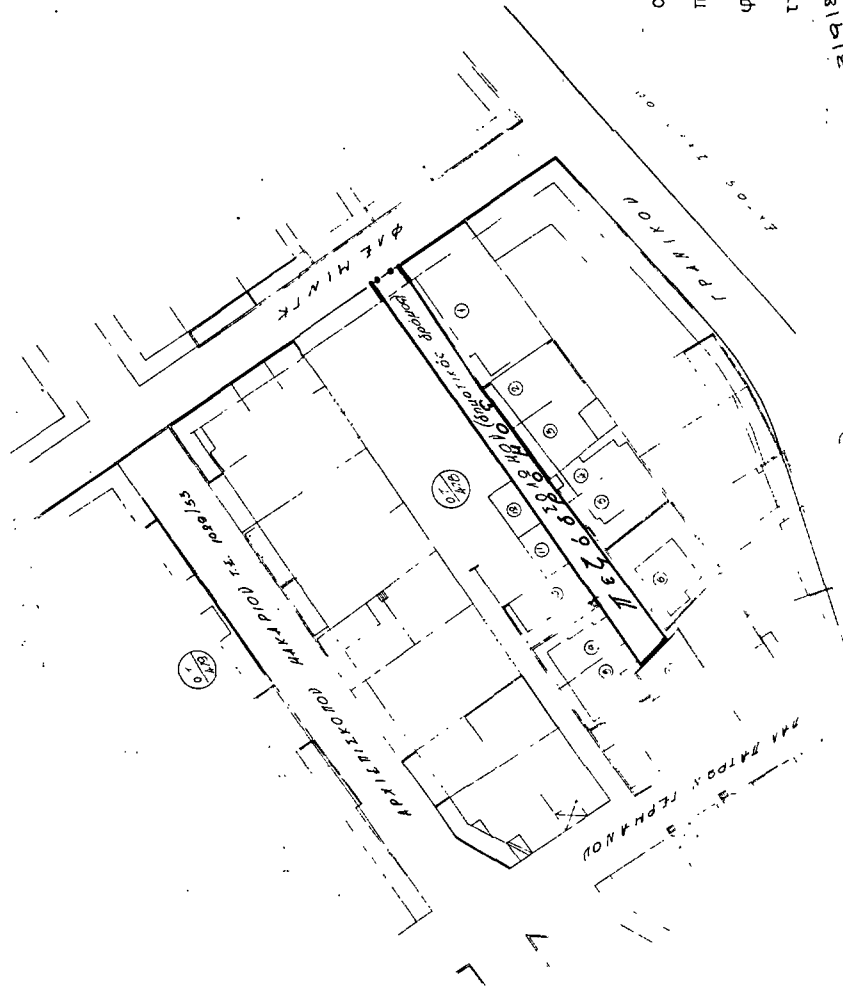
Η απόφαση αυτή να δημοσιευθεί στην Εφημερίδα της Κυβερνήσεως.

Αθήνα, 29 Αυγούστου 1986

Ο Νομάρχης
Θ. ΒΓΕΝΟΠΟΥΛΟΣ

ΕΛΛΗΝΙΚΗ ΔΗΜΟΚΡΑΤΙΑ
ΝΟΜΑΡΧΙΑ ΑΤΤΙΚΗΣ
Δ/ΣΜΑ ΑΘΗΝΩΝ
Δ/ΝΣΗ ΠΟΛΕΟΔΟΜΙΑΣ

ΚΛΙΜΑΞ 1:500



Εγκρίνεται με την υπ αριθμ. 24009/23386
απόφαση του κ. Νομάρχη Δ/τος Αθηνών
που δημοσιεύθηκε στο υπ αριθμ.
φυλό του Δ τεύχους της Εφημερίδας
της Κυβερνήσεως της

Η υπ αριθμ. 24009/23386
απόφαση του κ. Νομάρχη
Δ/τος Αθηνών

29/8/2006

Ο ΜΟΥΣΟΥΡΗΣ

Κ. Β. ΒΡΕΝΟΠΟΥΛΟΣ

θ. ΒΡΕΝΟΠΟΥΛΟΣ

Αριθ. 24591/337

(3)

Τροποποίηση του ρυμοτομικού σχεδίου Δάφνης με τον αποχαρακτηρισμό τμήματος του 210 Ο.Τ. από χώρο πρασίνου και το χαρακτηρισμό του σαν οικοδομησίμου.

Ο ΝΟΜΑΡΧΗΣ ΑΘΗΝΩΝ

Έχοντας υπόψη:

1. Τον Ν. 3200/55 «περί διοικητικής αποκεντρώσεως».
2. Το Ν.Α. 3620/56 «περί συμπληρώσεως διατάξεων περί διοικητικής αποκεντρώσεως».
3. Τις διατάξεις του Ν.Α. 1147/72 «περί διοικήσεως της μείζονος Πρωτεύουσας».
4. Τις διατάξεις του Β.Δ. 863/1960 όπως τροποποιήθηκε και συμπληρώθηκε μέχρι σήμερα και ειδικότερα το υπ' αριθμ. 532/70 Ν. Δ/γμα και το σε συνέχεια αυτού Β. Δ/γμα 712/70 όπως τροποποιήθηκε με τα υπ' αριθμ. 677/71 και 198/72 Β. Διατάγματα.
5. Την υπ' αριθμ. Α7/13-1/11.12.1972 κοινή απόφαση των Υπουργών Εσωτερικών και Δημοσίων Έργων «περί οργανώσεως των παρά τη Νομαρχία Αττικής και της Διαμερίσματος αυτής, Υπηρεσιών αρμοδιοτήτων Υπουργού Δ.Ε.».
6. Τον Α.Ν. 314/1968 «περ' παροχής στον Υπουργό Βορείου Ελλάδος και τους Νομάρχες αρμοδιότητας σε θέματα εγκρίσεως επεκτάσεων κ.λπ. σχεδίων πόλεων και κωμών, ως ετροποποιήθη και συνεπληρώθη δια του υπ' αριθμ. 1018/71 Ν. Δ/τος».
7. Το Π.Δ. 910/77 «περί οργανισμού του Υ.Δ.Ε.».
8. Το Ν. 1032/11.3.80 «περί συστάσεως Υπουργείου Χωροταξίας, Οικισμού και Περιβάλλοντος».
9. Το από 17.7.23 Ν.Α. «περί σχεδίου Πόλεων, Κωμών κλπ.».
10. Το από 3.9.29 Δ/γμα «περί γενικού οικοδομικού κανονισμού του Κράτους (κεφαλ. 11)».
11. Το Ν. 947/79 «περι οικιστικών περιοχών».

12. Την υπ' αριθμ. 1/1961 εγκύκλιο του προϊσταμένου της Υπηρεσίας Οικισμού του Υπουργείου Δημοσίων Έργων και τη συμπληρωματική της Εγκύκλιο Ε8/1975 του Υφυπουργού Δ.Ε.

13. Τον Οικιστικό Νόμο 1337/83 του Υπουργείου Χωροταξίας, Οικισμού και Περιβάλλοντος.

14. Το Π.Δ. 443/83 (ΦΕΚ 165Α) «περί μεταβίβασης αρμοδιότητας στους Νομάρχες έγκρισης τροποποιήσεως ρυμοτομικών σχεδίων και επιβολής προκηπίων».

15. Την υπ' αριθμ. 6548/530/22.3.1984 απόφαση κ. Νομάρχη Διαμερίσματος Αθηνών «περί συγκροτήσεως Σ.Χ.Ο.Π. Διαμερίσματος Αθηνών».

16. Το Π.Δ. 183/86 (ΦΕΚ 70Α') σχετικό με την έγκριση τροποποιήσεων σχεδίων πόλεων και καθορισμός όρων δόμησης από τους Νομάρχες.

17. Την από 17.7.86 εισήγηση της Δ/σης Πολεοδομίας Αθηνών προς το Συμβούλιο Χωροταξίας Περιβάλλοντος και Δημ. Έργων Νομαρχίας Αθηνών.

18. Την γνωμοδότηση του Συμβουλίου Χωροταξίας Περιβάλλοντος και Δημ. Έργων Νομαρχίας Αθηνών που πάρθηκε κατά την 14η πράξη 24η συνεδρίαση στις 18.7.86 και είναι υπέρ της τροποποίησης του ρυμοτομικού σχεδίου Δάφνης με το αποχαρακτηρισμό τμήματος του 210 Ο.Τ. από χώρο πρασίνου και το χαρακτηρισμό του σαν οικοδομησίμου, με μερική αποδοχή της πρότασης του Δήμου και για τους λόγους που αναφέρονται στην εισήγηση, αποφασίζουμε:

Την τροποποίηση του ρυμοτομικού σχεδίου Δάφνης με τον αποχαρακτηρισμό τμήματος του 210 Ο.Τ. από χώρο πρασίνου και το χαρακτηρισμό του σαν οικοδομησίμου όπως φαίνεται στο διάγραμμα 1:200 που συνοδεύει την απόφασή μας.

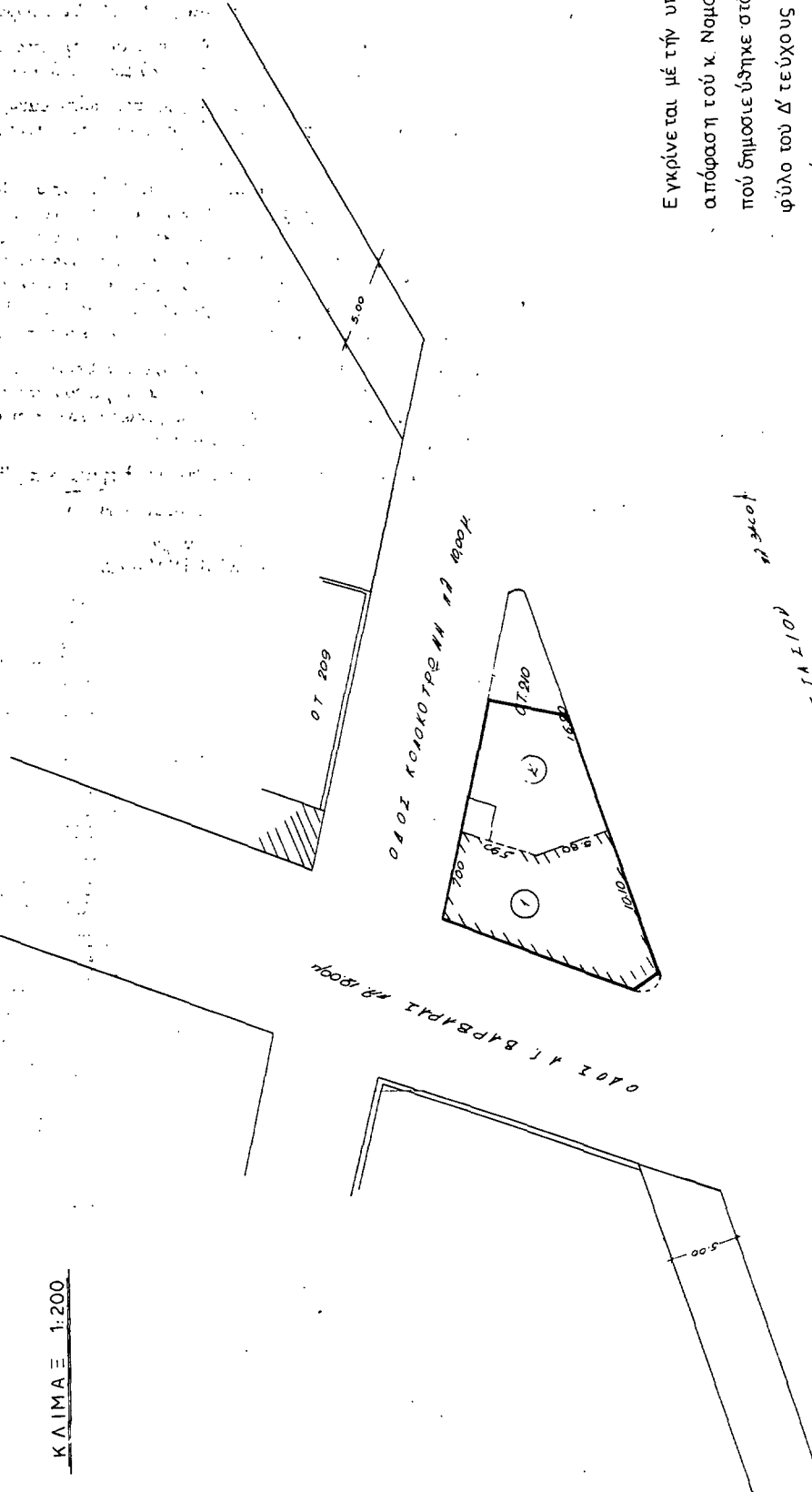
Η απόφασή μας αυτή να δημοσιευθεί στην Εφημερίδα της Κυβερνήσεως.

Αθήνα, 29 Αυγούστου 1986

Ο Νομάρχης
Θ. ΒΓΕΝΟΠΟΥΛΟΣ

ΕΛΛΗΝΙΚΗ ΔΗΜΟΚΡΑΤΙΑ
ΝΟΜΑΡΧΙΑ ΑΤΤΙΚΗΣ
Δ/ΝΣΗ ΠΟΛΕΟΔΟΜΙΑΣ
Δ/ΣΜΑ ΑΘΗΝΩΝ

ΚΛΙΜΑΞ 1:200



Εγκρίνεται με την υπ αριθμ. 24591/334/86.
απόφαση του κ. Νομάρχη Δ/τος Αθηνών
που δημοσιεύθηκε στο υπ αριθμ.
φύλο του Δ' τεύχους της Εφημερίδας της
Κυβερνήτης της.

519/86
10/10/86
Η ΥΠΟΥΡΧΟΣ ΤΟΥ ΕΣΩΤΕΡΙΟΥ
ΚΑΙ ΤΩΝ ΕΚΤΕΡΩΝ ΣΧΕΣΕΩΝ
ΚΑΙ ΤΩΝ ΔΙΑΦΑΝΕΙΩΝ

ΣΥΝΟΤΗΡ ΠΡΩΤΟ ΤΕΥΧΟΣ
ΑΠΟΦΑΣΕΩΣ
ΑΚΤΙΝΑ 2918/1986
Ο ΝΟΜΑΡΧΗΣ ΑΘΗΝΩΝ

Θ. ΒΡΕΝΟΠΟΥΛΟΣ

Αριθ. 24592/338

(4)

Τροποποίηση του ρυμοτομικού σχεδίου Ν. Φιλαδελφείας με την κατάργηση τμήματος της οδού Βυτινής μεταξύ των Ο.Τ. 163 και 194.

Ο ΝΟΜΑΡΧΗΣ ΑΘΗΝΩΝ

Έχοντας υπόψη:

1. Τον Ν. 3200/55 «περί διοικητικής αποκεντρώσεως».
2. Το Ν.Δ. 3620/56 «περί συμπληρώσεως διατάξεων περί διοικητικής αποκεντρώσεως».
3. Τις διατάξεις του Ν.Δ. 1147/72 «περί διοικήσεως της μείζονος Πρωτεύουσας».
4. Τις διατάξεις του Β.Δ. 863/1960 όπως τροποποιήθηκε και συμπληρώθηκε μέχρι σήμερα και ειδικότερα το υπ' αριθμ. 532/70 Ν. Δ/γμα και το σε συνέχεια αυτού Β. Δ/γμα 712/70 όπως τροποποιήθηκε με τα υπ' αριθμ. 677/71 και 198/72 Β. Διατάγματα.
5. Την υπ' αριθμ. Α7/13-1/11.12.1972 κοινή απόφαση των Υπουργών Εσωτερικών και Δημοσίων Έργων «περί οργάνωσης των παρά τη Νομαρχία Αττικής και τοις Διαμερίσμασιν αυτής, Υπηρεσιών αρμοδιοτήτων Υπουργού Δ.Ε.».
6. Τον Α.Ν. 314/1968 «περ' παροχής στον Υπουργό Βορείου Ελλάδος και τους Νομάρχες αρμοδιότητας σε θέματα εγκρίσεως επεκτάσεων κ.λπ. σχεδίων πόλεων και κωμών, ως ετροποποιήθη και συνεπληρώθη δια του υπ' αριθμ. 1018/71 Ν. Δ/τος».
7. Το Π.Δ. 910/77 «περί οργανισμού του Υ.Δ.Ε.».
8. Το Ν. 1032/11.3.80 «περί συστάσεως Υπουργείου Χωροταξίας, Οικισμού και Περιβάλλοντος».
9. Το από 17.7.23 Ν.Δ. «περί σχεδίου Πόλεων, Κωμών κλπ.».
10. Το από 3.9.29 Δ/γμα «περί γενικού οικοδομικού κανονισμού του Κράτους (κεφαλ. 11)».
11. Το Ν. 947/79 «περι οικιστικών περιοχών».

12. Την υπ' αριθμ. 1/1961 εγκύκλιο του προϊσταμένου της Υπηρεσίας Οικισμού του Υπουργείου Δημοσίων Έργων και τη συμπληρωματική της Εγκύκλιο Ε8/1975 του Υφυπουργού Δ.Ε.

13. Τον Οικιστικό Νόμο 1337/83 του Υπουργείου Χωροταξίας, Οικισμού και Περιβάλλοντος.

14. Το Π.Δ. 443/83.(ΦΕΚ 165Α) «περί μεταβίβασης αρμοδιότητας στους Νομάρχες έγκρισης τροποποιήσεως ρυμοτομικών σχεδίων και επιβολής προκηπίων».

15. Την υπ' αριθμ. 6548/530/22.3.1984 απόφαση κ. Νομάρχη Διαμερίσματος Αθηνών «περί συγκροτήσεως Σ.Χ.Ο.Π. Διαμερίσματος Αθηνών».

16. Το Π.Δ. 183/86 (ΦΕΚ 70Α') σχετικό με την έγκριση τροποποιήσεων σχεδίων πόλεων και καθορισμός όρων δόμησης από τους Νομάρχες.

17. Την από 15.7.86 εισήγηση της Δ/σης Πολεοδομίας Αθηνών προς το Συμβούλιο Χωροταξίας, Περιβάλλοντος και Δημ. Έργων Νομαρχίας Αθηνών.

18. Την γνωμοδότηση του Συμβουλίου Χωροταξίας, Περιβάλλοντος και Δημ. Έργων Νομαρχίας Αθηνών που πάρθηκε κατά την 15η πράξη 24η συνεδρίαση στις 18.7.86 και είναι υπέρ της τροποποίησης του ρυμοτομικού σχεδίου Ν. Φιλαδελφείας με την κατάργηση της οδού Βυτινής μεταξύ των Ο.Τ. 163 και 194, όπως επροτάθη από το Δήμο και για τους λόγους που αναφέρονται στην εισήγηση, αποφασίζουμε:

Την τροποποίηση του ρυμοτομικού σχεδίου Νέας Φιλαδελφείας με την κατάργηση του τμήματος της οδού Βυτινής μεταξύ των Ο.Τ. 163 και 194 όπως φαίνεται στο διάγραμμα 1:200 που συνοδεύει την απόφασή μας.

Η απόφασή μας αυτή να δημοσιευθεί στην Εφημερίδα της Κυβερνήσεως.

Αθήνα, 29 Αυγούστου 1986

Ο Νομάρχης
Θ. ΒΓΕΝΟΠΟΥΛΟΣ

Αριθ. 3216

(5)

Διάκριση – κατάταξη οικισμού Αμυγδαλίτσα Κοινότητας Μιδέας, καθορισμός ορίων αυτού στο Νομό Αργολίδας.

Ο ΝΟΜΑΡΧΗΣ ΑΡΓΟΛΙΔΑΣ

Έχοντας υπόψη:

1. Το Δ/γμα της 24.4.85 (ΦΕΚ 181 Δ/85) «τρόπος καθορισμού ορίων οικισμών της Χώρας μέχρι 2.000 κατοίκους, κατηγορίες αυτών και καθορισμός όρων και περιορισμών δομήσεώς τους».

2. Το γεγονός ότι ο οικισμός Αμυγδαλίτσα όπως προκύπτει από την καρτέλα κατηγοριοποίησης της σχετικής μελέτης –α' φάση ανοικτών πόλεων– έχει τις προϋποθέσεις κατάταξέως του στις περιπτώσεις στ, η, ια, ιβ της παραγράφου 1 του άρθρου 2 του ως άνω Δ/τος.

3. Την τηρηθείσα διαδικασία από του ΤΠ ΠΕ και της Κοινότητας και το διάγραμμα σε κλίμακα 1:5.000.

4. Την αριθ. 36/85 απόφαση του Κοινοτικού Συμβουλίου.

5. Τον γενόμενο επιτόπου έλεγχο από τους Γ. Δεδούση και Τ. Λολακά καθώς και την προς τούτο από 28.4.86 τεχνική έκθεση των ιδίων μηχανικών.

6. Την αριθ. 49/86 (8ο) γνωμοδότηση του Συμβουλίου ΠΕ. ΧΩ.Δ.Ε. του Νομού, αποφασίζουμε:

α. Χαρακτηρίζουμε τον οικισμό Αμυγδαλίτσα μη παραλιακό, μη τουριστικό, μη μη τουριστικό, αδιάφορο, στάσιμο, συνεκτικό, μικρό.

β. Καθορίζουμε τα όρια του οικισμού Αμυγδαλίτσας με στοιχεία 1, 2, 3, 4, 5, 6, 7, 1 όπως φαίνονται αυτά στα συνοδευτικά της παρούσας σχεδιαγράμματα σε κλίμακα 1:5.000 που αποτελούν αναπόσπαστο τμήμα της παρούσας εισηγήσεως και συντάχθηκαν βάσει στοιχείων χαρτών και επιτόπου ελέγχου.

γ) Πριν από οποιαδήποτε κατάτμηση οικοπέδων εντός των ορίων του οικισμού θα πρέπει να θεωρείται το σχετικό τοπογραφικό διάγραμμα από την Υπηρεσία ώστε να εξασφαλίζεται η συνέχεια των υπαρχόντων κοινοχρήστων χώρων και η δημιουργία νέων κοινοχρήστων χώρων σύμφωνα με την παραγρ. 1 του άρθρου 6 του από 24.4.85 Δ/τος.

Η παρούσα απόφαση με το σχεδιάγραμμα οριοθέτησης του οικισμού που τη συνοδεύει, να δημοσιευθεί στην Εφημερίδα της Κυβερνήσεως.


Ναύπλιο, 23 Ιουλίου 1986

Ο Νομάρχης
Θ. ΜΕΤΑΞΑΣ

ΝΟΜΟΣ ΑΡΙΘΜΟΣ 1143
ΟΙΚΙΣΤΙΚΟΣ ΑΝΤΙΓΡΑΜΜΕΣ ΚΑΙ ΜΙΣΘΕΣ
ΥΠΟΜΗΤΡΟ

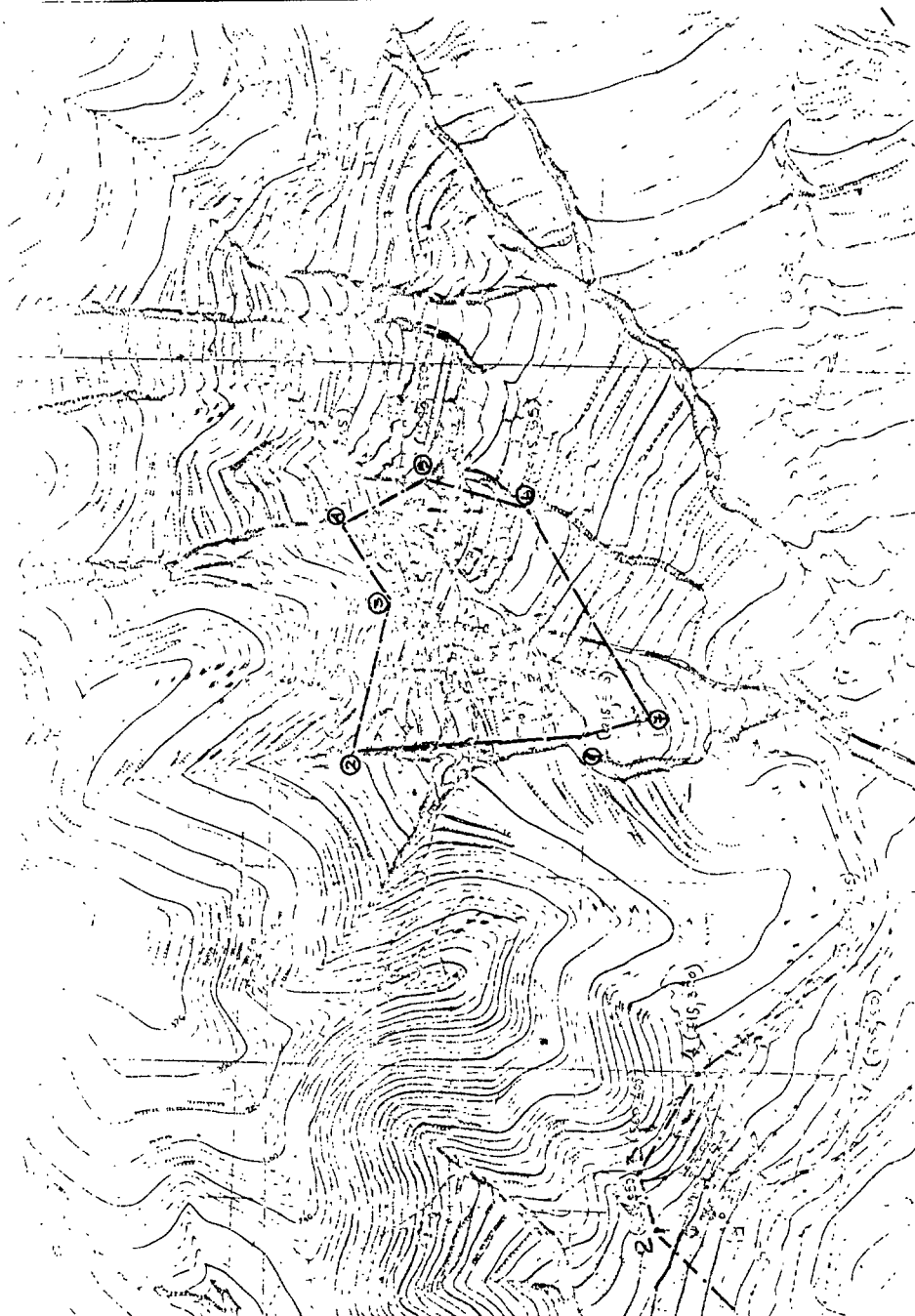
Ορισμοί Οικιστικού
1234... Ορισμοί
Προτεινόμενα άρθρα 1-2-3-4-5-6-7-1

- 1) Σύνταξη εφορευτικού δόκου προς Κράσι με μεταγύμναση (Ορλιακί).
- 2) Σύνταξη Βορρίων οίων υλοστ. Τεωρίου Β. Κολιτσίου με οφ. δι. Πελαγίας.
- 3) Οικία Αλέξανδρου Γ. Παπαϊωάννου
- 4) Σταυρ. Ιωάννη Π. Βλάτου
- 5) Σύνταξη εφορευτικού δόκου προς Κράσι με μεταγύμναση (Ορλιακί)
- 6) Σύνταξη οίων υλοστ. Τεωρίου Ε. Παπαϊωάννου με οφ. δι. Πελαγίας
- 7) Εφορευτικό Παπαϊωάννου με μεταγύμναση (Ορλιακί).
- 8) Αποδότην Χόνδρου Παπαίτη.



Handwritten signature or initials.

Αριθμ. Συστ. Π-111
 ΟΡΙΘΜΗΤΗ ΟΙΚΙΣΤΙΚΟΥ
 ΚΑΘ. ΚΟΣ. ΤΑΧΕΣ ΛΟΓΑΡΕΣ ΣΥΜΜΕΤ. Ι. ΑΡΑΒΑΣ
 ΠΑΡΑΧΕΙΡΟΓΡΑΦΗ
 ΥΠΟΥΡΓΕΙΟ ΚΑΙ ΕΡΓΩΝ ΟΙΚΙΣΤΙΚΟΥ ΚΑΙ ΠΕΡΙΟΧΕΥΜΑΤΟΣ



Αριθ. 3214

(6)

Διάκριση – κατάταξη οικισμού Αγίου Ανδριανού Κοινότητας Αγ. Ανδριανού, καθορισμός ορίων αυτού στο Νομό Αργολίδας.

Ο ΝΟΜΑΡΧΗΣ ΑΡΓΟΛΙΔΑΣ

Έχοντας υπόψη:

1. Το Δ/γμα της 24.4.85 (ΦΕΚ 181 Δ/85) «τρόπος καθορισμού ορίων οικισμών της Χώρας μέχρι 2.000 κατοίκους, κατηγορίες αυτών και καθορισμός όρων και περιορισμών δομήσεώς τους».

2. Το γεγονός ότι ο οικισμός Αγ. Ανδριανού όπως προκύπτει από την καρτέλα κατηγοριοποίησεως της σχετικής μελέτης –α' φάση ανοικτών πόλεων– έχει τις προϋποθέσεις κατατάξεώς του στις περιπτώσεις στ, θ, ιγ, της παραγράφου 1 του άρθρου 2 του ως άνω Δ/τος.

3. Την τηρηθείσα διαδικασία από του ΤΠ ΠΕ και της Κοινότητας και το διάγραμμα σε κλίμακα 1:5.000.

4. Την αριθ. 35/85 απόφαση του Κοινοτικού Συμβουλίου.

5. Τον γενόμενο επιτόπου έλεγχο από τον Νικολ. Αγγελάκη καθώς και την προς τούτο από τεχνική έκθεση του ίδιου μηχανικού.

6. Την αριθ. 47/86 (1ο) γνωμοδότηση του Συμβουλίου ΠΕ. ΧΩ.Δ.Ε. του Νομού, αποφασίζουμε:

α. Χαρακτηρίζουμε τον οικισμό Αγ. Ανδριανού μη παραλιακό, μη περιαστικό, μη τουριστικό, αδιάφορο, φθίνοντα, διάσπαρτο, μεσαιό.

β. Καθορίζουμε τα όρια του οικισμού Αγ. Ανδριανού με στοιχεία 1, 2, 3, 4, 5, 6, 7, 8, 9, 10, 11, 12, 13, 1 όπως φαίνονται αυτά στα συνοδευτικά της παρούσας σχεδιαγράμματα σε κλίμακα 1:5.000 που αποτελούν αναπόσπαστο τμήμα της παρούσας εισηγήσεως και συντάχθηκαν βάσει στοιχείων χαρτών και επιτόπου ελέγχου.

γ) Πριν από οποιαδήποτε κατάτμηση οικοπέδων εντός των ορίων του οικισμού θα πρέπει να θεωρείται το σχετικό τοπογραφικό διάγραμμα από την Υπηρεσία ώστε να εξασφαλίζεται η συνέχεια των υπαρχόντων κοινοχρήστων χώρων και η δημιουργία νέων κοινοχρήστων χώρων σύμφωνα με την παραγρ. 1 του άρθρου 6 του από 24.4.85 Δ/τος.

Η παρούσα απόφαση με το σχεδιάγραμμα οριοθέτησης του οικισμού που τη συνοδεύει, να δημοσιευθεί στην Εφημερίδα της Κυβερνήσεως.

Ναύπλιο, 23 Ιουλίου 1986

Ο Νομάρχης
Θ. ΜΕΤΑΞΑΣ

ΝΟΜΟΣ ΑΡΧΟΛΙΑΣ
ΣΥΝΤΑΞΙΣ: ΑΓ. ΑΔΑΡΑΒΟΥ

1234... 05000005

1234... 05000005

1234... 05000005

1234... 05000005

1234... 05000005

1234... 05000005

1234... 05000005

1234... 05000005

1234... 05000005

1234... 05000005

1234... 05000005

1234... 05000005

1234... 05000005

1234... 05000005

1234... 05000005

1234... 05000005

1234... 05000005

1234... 05000005

1234... 05000005

1234... 05000005

1234... 05000005

1234... 05000005

1234... 05000005

1234... 05000005

1234... 05000005

1234... 05000005

1234... 05000005

1234... 05000005

1234... 05000005

1234... 05000005

1234... 05000005

1234... 05000005

1234... 05000005

1234... 05000005

1234... 05000005

1234... 05000005

1234... 05000005

1234... 05000005

1234... 05000005



- 1) Οικία Διον. Φαλιναίου
- 2) Παλιό Κοινοτικό αετόστασιο
- 3) Σελιβάκη οδών προς καιν. αυλιόστασιο Ε. Μασουρίη Ηλία
- 4) Αποθήκη Νικ. Τσεμπέρη
- 5) Ψυλλοχώριο Δηλ. Κρηναίου
- 6) Αποθήκη Ανδριανού Κουδύλη
- 7) Κοινοτική Δεξαμενή
- 8) Οικία Ιωάννου Κουτσουράκου
- 9) Πηγάδι
- 10) Υποσταθμίο Δ.Ε.Η.
- 11) Εμπόρεια Αρ. Ευσταθίου
- 12) Οικία Κωνσ. Τσούλη
- 13) Σημ. του Σοφίου προς Τριαντα ΘΟΜ. στο σταθμό (α)
- 14) Ο Ελίφας

ΕΚΡΕΜΙΣΤΑΙ
Το Εξυμβόλιο

Η Αρκετάς Τα Μετρί

11 ΤΕΕ

21 ΤΥΑΚ

31 ΑΡΧΑΙΟΛΟΓΙΑ

41 ΑΡΧΑΙΟΛΟΓΙΑ ΤΕΛΕ

51 ΑΡΧΑΙΟΛΟΓΙΑ ΤΕΛΕ

Λ. ΑΓΓΕΛΑΚΗΣ
ΠΟΛ. ΜΗΧ. 11.02



Θεσσαλονίκη
Ναυτικό Μέγαρο

Ε. ΜΑΚΡΗ

Μεγαλ. Μητρόπολις
Αρκετάς, 1955

ΟΡΙΟΘΕΤΗΣΗ ΟΙΚΙΩΝ

ΕΡΕΥΝΟΣ ΜΕΓΑΡΟΣ ΑΓΓΕΛΑΚΗΣ

Υπο Μεσο Χρονόμους Οριοθετησ. 5 Νοεμβρίου 1955